

**Российская Федерация**  
**ОБЩЕСТВО С ОГРАНИЧЕННОЙ ОТВЕТСТВЕННОСТЬЮ**  
**«ЛЕСЭКОПРОДУКТ»**  
**ООО «ЛесЭкоПродукт»**

Общество с ограниченной ответственностью «ЛесЭкоПродукт»

Юридический адрес: 663011, Красноярский край, Емельяновский район, С.П. Элитовский сельсовет, п. Элита, ул. Лесная, д.26

Фактический адрес: 660003 г. Красноярск, ул. Щорса, 27

эл. почта: [leseko1970@mail.ru](mailto:leseko1970@mail.ru) т.+7(902) 927-81-18; +7(902)924-52-37 [ludmiles@mail.ru](mailto:ludmiles@mail.ru)

Заказчик: Филиал ПАО «Россети Сибири» - «Красноярскэнерго»

Шифр: 2400.000122.2022

**ДОКУМЕНТАЦИЯ ПО ПЛАНИРОВКЕ ТЕРРИТОРИИ**

**для размещения линейного объекта:**

**«Строительство ВЛ-10кВ от ф.63-6 с установкой ТП-10/0,4кВ и ВЛ-0,4кВ для  
технологического присоединения жилого дома заявителя»**

**Том 2. Материалы по обоснованию проекта планировки территории.**

**Раздел 3 Графическая часть**

**2400.000122.2022-ППТ2**

Инов. № подл.	Подп. и дата	Взам. инв. №

г. Красноярск, 2023

**Российская Федерация**  
**ОБЩЕСТВО С ОГРАНИЧЕННОЙ ОТВЕТСТВЕННОСТЬЮ**  
**«ЛЕСЭКОПРОДУКТ»**  
**ООО «ЛесЭкоПродукт»**

Общество с ограниченной ответственностью «ЛесЭкоПродукт»

Юридический адрес: 663011, Красноярский край, Емельяновский район, С.П. Элитовский сельсовет, п. Элита, ул. Лесная, д.26

Фактический адрес: 660003 г. Красноярск, ул. Щорса, 27

эл. почта: [leseko1970@mail.ru](mailto:leseko1970@mail.ru) т. +7(902) 927-81-18; +7(902)924-52-37 [ludmiles@mail.ru](mailto:ludmiles@mail.ru)

Заказчик: Филиал ПАО «Россети Сибири» - «Красноярскэнерго»

Шифр: 2400.000122.2022

**ДОКУМЕНТАЦИЯ ПО ПЛАНИРОВКЕ ТЕРРИТОРИИ**

**для размещения линейного объекта:**

**«Строительство ВЛ-10кВ от ф.63-6 с установкой ТП-10/0,4кВ и ВЛ-0,4кВ для  
технологического присоединения жилого дома заявителя»**

**Том 2. Материалы по обоснованию проекта планировки территории.**

**Раздел 3 Графическая часть**

**2400.000122.2022-ППТ2**

Генеральный директор



И.В. Еремин

Взам. инв. №	
Подп. и дата	
Инв. № подл.	

г. Красноярск, 2023

										2	
Обозначение				Наименование				Стр.	Прим.		
2400.000122.2022-ППТ2-С				Содержание тома				2			
2400.000122.2022-ППТ2-СП				Состав проектной документации по планировке территории				3			
2400.000122.2022-ППТ2				Раздел 3 Материалы по обоснованию проекта планировки территории. Графическая часть				4			
				Схема расположения элементов планировочной структуры (территорий, занятых линейным объектом и (или) предназначенных для размещения линейного объекта) на территории МО Элитовский сельсовет Емельяновского района Красноярского края				6			
				Схема использования территории в период подготовки проекта планировки территории				7			
				Схема границ зон с особыми условиями использования территорий, особо охраняемых природных территорий, лесничеств				10			
				Схема конструктивных и планировочных решений				13			
<div>Согласовано</div> <div> <div>Взам. инв. №</div> <div>Подп. и дата</div> <div>Инв. № подл.</div> </div>											
						2400.000122.2022-ППТ2-С					
Изм.	Кол.у	Лист	№док	Подп.	Дата	Содержание тома			Стадия	Лист	Листов
Разработал	Делль				02.23				П	1	1
Н. контр.		Еремин			02.23				ООО «ЛесЭкоПродукт» Красноярск, 2023г.		

СОСТАВ ДОКУМЕНТАЦИИ ПО ПЛАНИРОВКЕ ТЕРРИТОРИИ

Номер тома	Обозначение	Наименование	Примечание
1	2400.000122.2022-ППТ1	Основная часть проекта планировки территории: Раздел 1 «Проект планировки территории. Графическая часть» Раздел 2 «Положение о размещении линейного объекта»	
2	2400.000122.2022-ППТ2	Материалы по обоснованию проекта планировки территории: Раздел 3 «Материалы по обоснованию проекта планировки территории. Графическая часть» Раздел 4 «Материалы по обоснованию проекта планировки территории. Пояснительная записка»	
3	2400.000122.2022-ПМТ1	Основная часть проекта межевания территории: Раздел 1 «Проект межевания территории. Графическая часть» Раздел 2 «Проект межевания территории. Текстовая часть»	
4	2400.000122.2022-ПМТ2	Материалы по обоснованию проекта межевания территории: Раздел 3 «Материалы по обоснованию проекта межевания территории. Графическая часть» Раздел 4 «Материалы по обоснованию проекта межевания территории. Пояснительная записка»	

Согласовано				

Взам. инв. №

Подп. и дата

Инв. № подл.

Изм.	Кол.	Лист	№док	Подп.	Дата
Разработал	Делль				02.23
Н. контр.	Еремин				02.23

2400.000122.2022-ППТ2

Состав документации  
по планировке территории

Стадия	Лист	Листов
П	1	1
ООО «ЛесЭкоПродукт» Красноярск, 2023г.		



### Раздел 3 Материалы по обоснованию проекта планировки территории. Графическая часть

Документация по планировке территории линейного объекта выполнена в соответствии со ст. 42, 43 Градостроительного кодекса РФ, Федеральным законом от 03 июля 2016 года № 373-ФЗ, Федеральным законом от 29.12.2014 N 473-ФЗ, Постановлением Правительства РФ от 12 мая 2017 № 564 «Об утверждении Положения о составе и содержании проектов планировки территории, предусматривающих размещение одного или нескольких линейных объектов».

**Схема расположения элементов планировочной структуры (территорий, занятых линейным объектом и (или) предназначенных для размещения линейного объекта) на территории МО Никольский сельсовет Емельяновского района Красноярского края**

**Схема использования территории в период подготовки проекта планировки территории**

**Схема организации улично-дорожной сети и движения транспорта**

В связи с отсутствием необходимости размещения автомобильных и железных дорог на территории проектирования данная схема не разрабатывается.

**Схема вертикальной планировки территории, инженерной подготовки и инженерной защиты территории**



Схема не разрабатывается ввиду прохождения трассы проектируемой сети по естественному рельефу местности.

**Схема границ территорий объектов культурного наследия**

Согласно письму Службы по государственной охране объектов культурного наследия Красноярского края №102-6462 от 21.12.2022г. на территории проектирования отсутствуют объекты культурного наследия федерального, регионального, местного (муниципального) значения, в том числе включенных в Единый государственный реестр объектов культурного наследия (памятников истории и культуры) народов Российской Федерации, а также выявленные объекты культурного наследия. Схема не разрабатывается.

Согласовано			

Взам. инв. №	
Подп. и дата	
Инв. № подл.	

						2400.000122.2022-ППТ2					
Изм.	Кол.	Лист	№ док	Подп.	Дата	Раздел 3 Материалы по обоснованию проекта планировки. Графическая часть			Стадия	Лист	Листов
Разработал	Делль				02.23				П	1	12
Н. контр.	Еремин				02.23				ООО «ЛесЭкоПродукт» Красноярск, 2023г.		

## **Схема границ зон с особыми условиями использования территорий, особо охраняемых природных территорий, лесничеств**

### **Схема границ территорий, подверженных риску возникновения чрезвычайных ситуаций природного и техногенного характера**

При соблюдении техники безопасности во время эксплуатации ВЛ 10/0,4кВ риск возникновения чрезвычайных ситуаций природного и техногенного характера минимален. Схема не разрабатывается.

### **Схема конструктивных и планировочных решений**

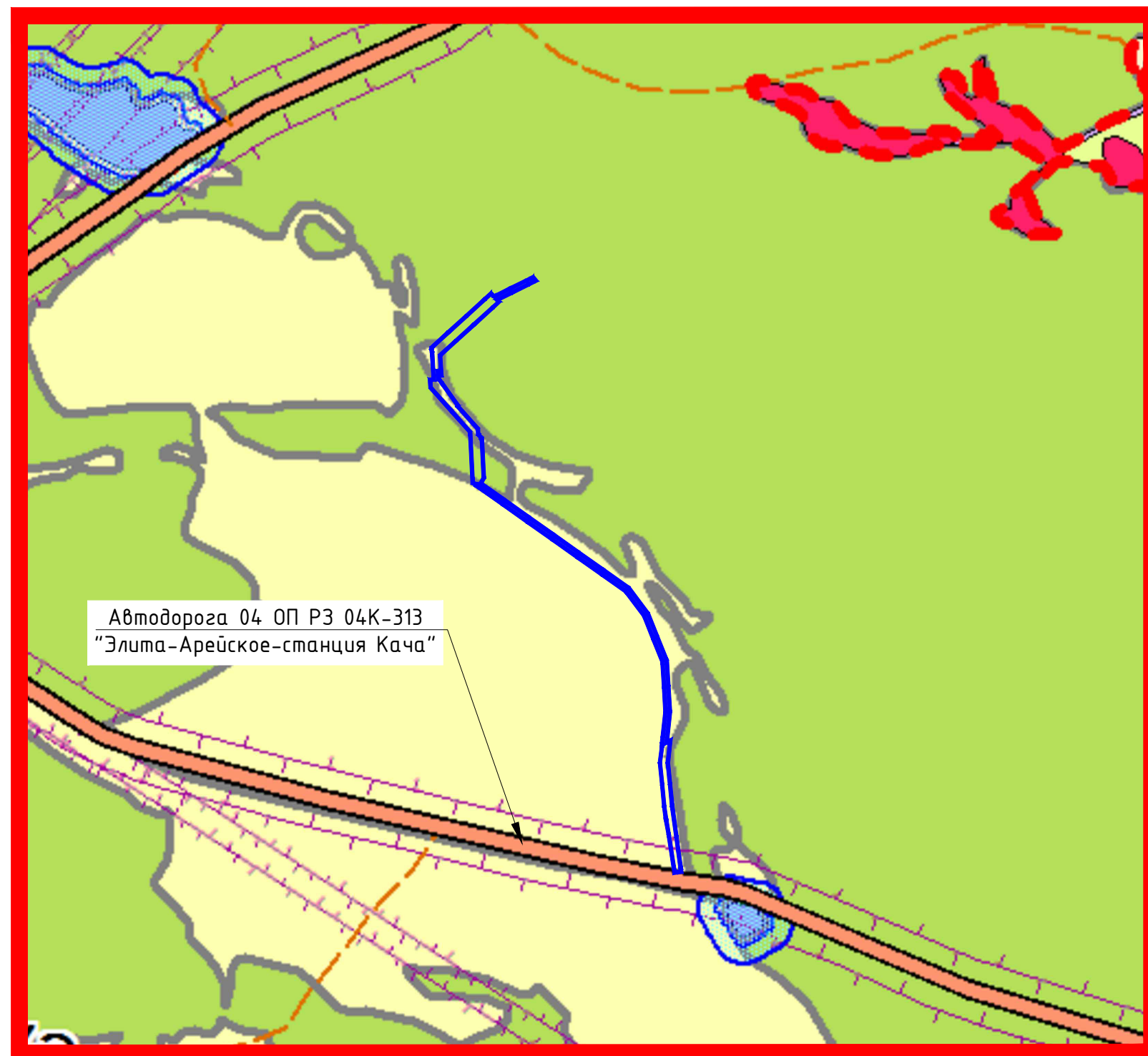
В границах проектирования линейные объекты, подлежащие переносу (переустройству) из зон планируемого размещения проектируемого линейного объекта – отсутствуют.

Инов. № подл.	Подп. и дата	Взам. инв. №						
Изм.	Кол.уч	Лист	№ док	Подп.	Дата	2400.000122.2022-ППТ2-С		Лист
								2





ФРАГМЕНТ М 1:10 000





Условные обозначения:

- границы территории, в отношении которой осуществляется подготовка схемы расположения элементов планировочной структуры, в пределах границ субъекта (субъектов) Российской Федерации, на территории которого устанавливаются границы зон планируемого размещения линейных объектов и границы зон планируемого размещения линейных объектов, подлежащих реконструкции в связи с изменением их местоположения; границы зоны планируемого размещения проектируемого линейного объекта

Примечание:

1. Схема разработана на "Схеме планируемого использования территории. М1:50000" Проекта внесения изменений в генеральный план муниципального образования «Элховский сельсовет Емельяновского района Красноярского края», утвержденного решением Емельяновского районного Совета депутатов от 03.11.2021 №16-91Р.
2. Линейные объекты, подлежащие реконструкции в связи с изменением их местоположения, отсутствуют. Зоны планируемого размещения линейных объектов, подлежащих реконструкции в связи с изменением их местоположения, настоящим проектом не устанавливаются.

						2400.000122.2022-ППТ2			
						Документация по планировке территории для размещения линейного объекта: "Строительство ВЛ-10кВ от ф.63-6 с установкой ТП-10/0,4кВ и ВЛ-0,4кВ для технологического присоединения жилого дома заявителя"			
Изм.	Кол.уч.	Лист	№ док.	Подпись	Дата	Том 2. Материалы по обоснованию проекта планировки территории Раздел 3 «Материалы по обоснованию проекта планировки территории. Графическая часть»	Стандия	Лист	Листов
Разработал	Делль						П	1	10
						Схема расположения элементов планировочной структуры (территорий, занятых линейным объектом и (или) предназначенных для размещения линейного объекта) на территории МО Элисовский сельсовет Гмьльньйккал район, Красноярского края	ООО "ЛесЭкоПродукт" Красноярск, 2023г.		
Н. контроль	Еремун								

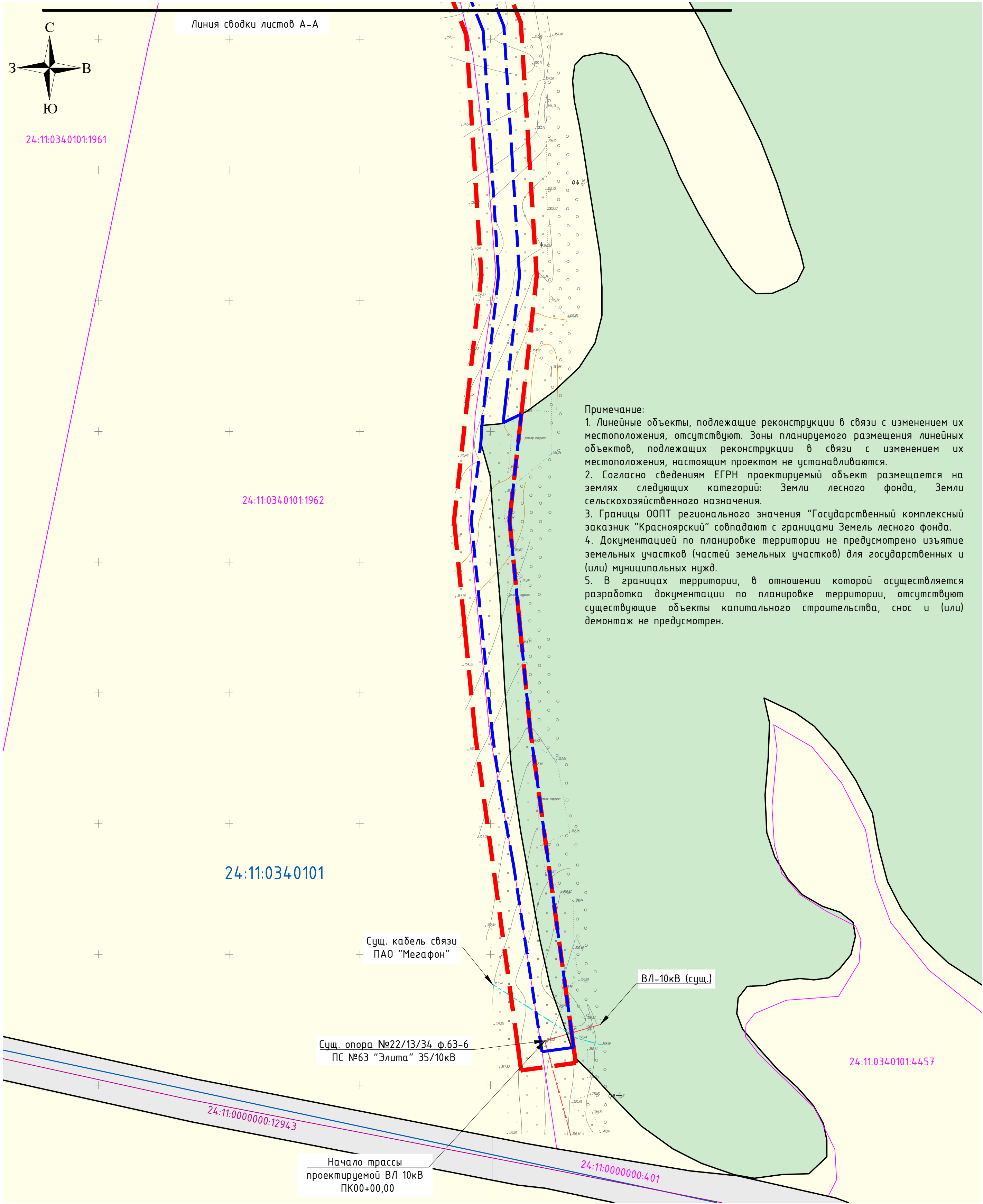
Согласовано

Инв. № подл.	Подп. и дата	Взам. инв. №
--------------	--------------	--------------

Подп. и дата

Подп. и дата



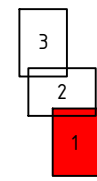


Примечание:  
1. Линейные объекты, подлежащие реконструкции в связи с изменением их местоположения, отсутствуют. Зоны планируемого размещения линейных объектов, подлежащих реконструкции в связи с изменением их местоположения, настоящим проектом не устанавливаются.  
2. Согласно сведениям ЕГРН проектируемый объект размещается на землях следующих категорий: Земли лесного фонда, Земли сельскохозяйственного назначения.  
3. Границы ООПТ регионального значения "Государственный комплексный заказник "Красноярский" совпадают с границами Земель лесного фонда.  
4. Документацией по планировке территории не предусмотрено изъятие земельных участков (частей земельных участков) для государственных и (или) муниципальных нужд.  
5. В границах территории, в отношении которой осуществляется разработка документации по планировке территории, отсутствуют существующие объекты капитального строительства, снос и (или) демонтаж не предусмотрен.



Согласовано	
Инв. N подл.	Подп. и дата
Взам. инв. N	

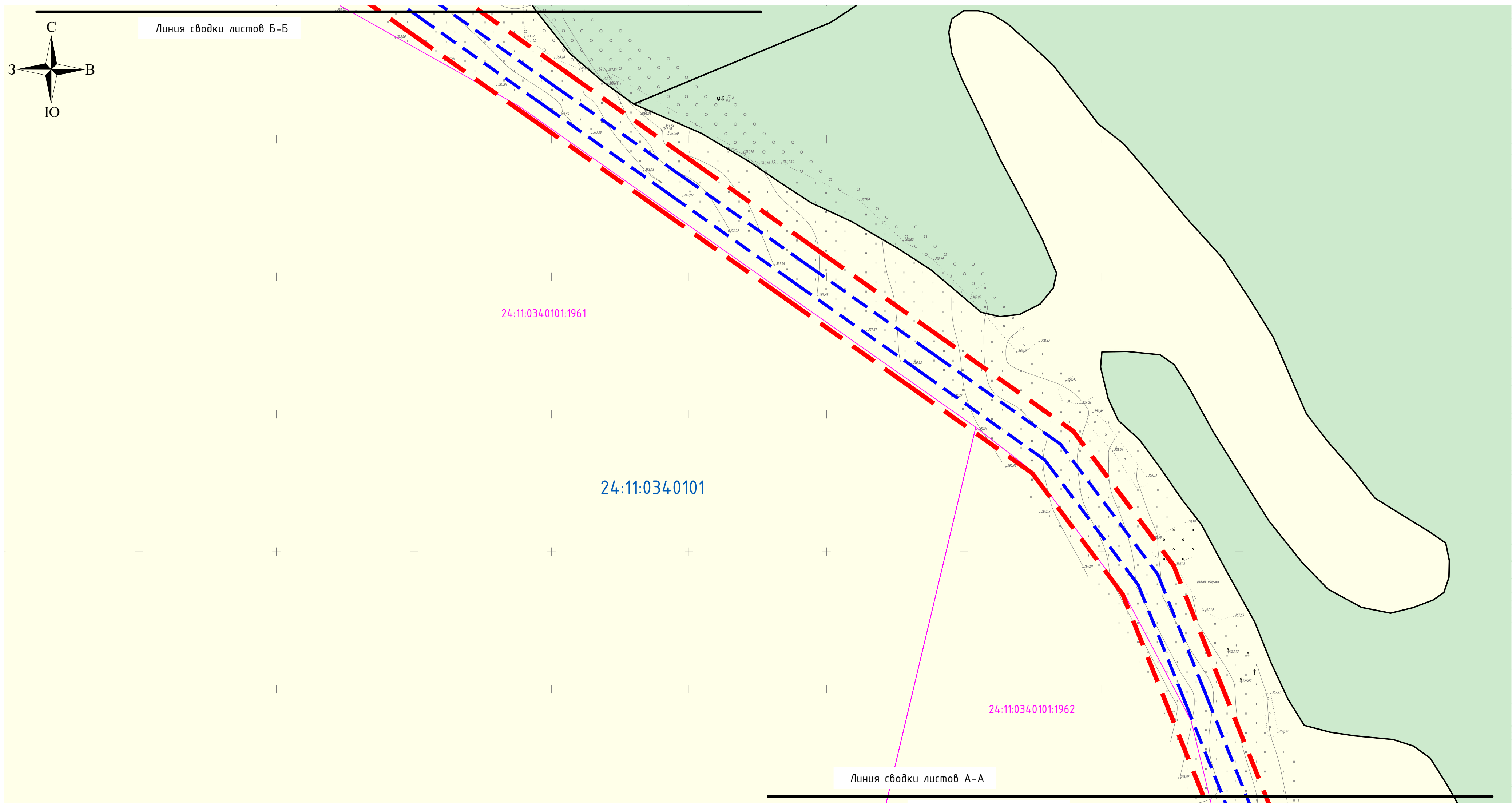
- Условные обозначения
- границы территории, в отношении которой осуществляется подготовка проекта планировки
  - границы зон планируемого размещения проектируемого линейного объекта ВЛ10/0,4кВ
  - границы и кадастровый номер существующих земельных участков, учтенных в Едином государственном реестре недвижимости (ЕГРН)
- Каτηγοрии земель:
- Земли лесного фонда
  - Земли сельскохозяйственного назначения
  - Земли промышленности, энергетики, транспорта, связи, радиовещания, телевидения, информатики, земли для обеспечения космической деятельности, земли обороны, безопасности и земли иного специального назначения

Схема сводки листов



Кадастровый номер земельного участка	Форма собственности, вид права
24:11:0340101:1961	Частная собственность
24:11:0340101:1962	Частная собственность
24:11:0340101:4457	Сведения отсутствуют в ЕГРН

						2400.000122.2022-ППТ2				
						Документация по планировке территории для размещения линейного объекта: "Строительство ВЛ-10кВ от ф.63-6 с установкой ТП-10/0,4кВ и ВЛ-0,4кВ для технологического присоединения жилого дома заявителя"				
Изм.	Кол.уч.	Лист	N док.	Подпись	Дата					
Разработал	Делль					Том 2. Материалы по обоснованию проекта планировки территории		Стадия	Лист	Листов
						Раздел 3 «Материалы по обоснованию проекта планировки территории. Графическая часть»		П	2	10
						Схема использования территории в период подготовки проекта планировки территории М 1:1000		000 "ЛесЭкоПродукт" Красноярск, 2023г.		
Н. контроль	Еремин									



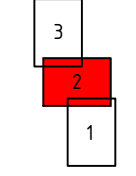
Условные обозначения

- - границы территории, в отношении которой осуществляется подготовка проекта планировки
  - - границы зон планируемого размещения проектируемого линейного объекта ВЛ/10/0,4кВ
  - 24:11:034 0101:310 - границы и кадастровый номер существующих земельных участков, учтенных в Едином государственном реестре недвижимости (ЕГРН)
- Категории земель:
- Земли лесного фонда
  - Земли сельскохозяйственного назначения
  - Земли промышленности, энергетики, транспорта, связи, радиовещания, телевидения, информатики, земли для обеспечения космической деятельности, земли обороны, безопасности и земли иного специального назначения

Примечание:

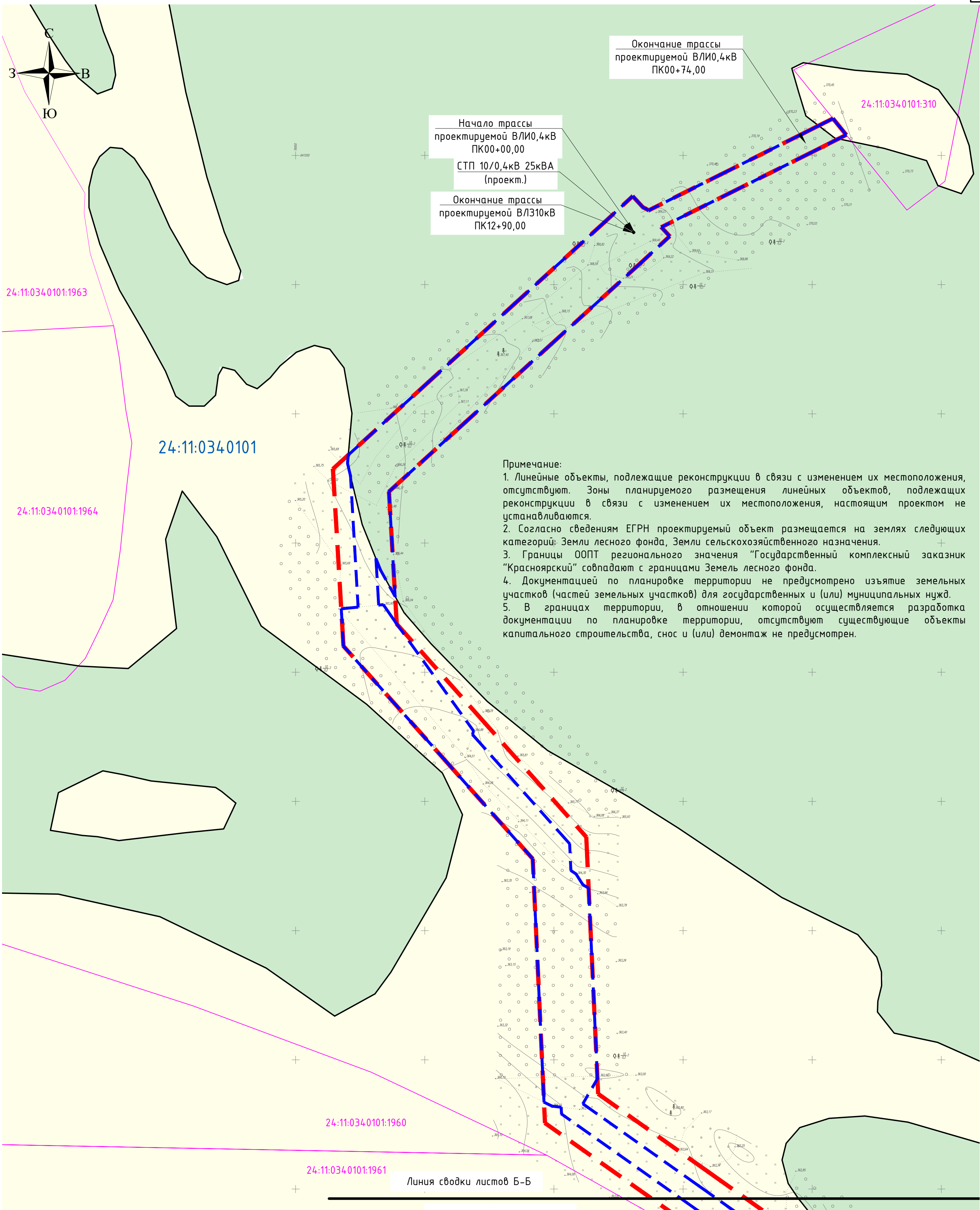
- Линейные объекты, подлежащие реконструкции в связи с изменением их местоположения, отсутствуют. Зоны планируемого размещения линейных объектов, подлежащих реконструкции в связи с изменением их местоположения, настоящим проектом не устанавливаются.
- Согласно сведениям ЕГРН проектируемый объект размещается на землях следующих категорий: Земли лесного фонда, Земли сельскохозяйственного назначения.
- Границы ООПТ регионального значения "Государственный комплексный заказник "Красноярский" совпадают с границами Земель лесного фонда.
- Документацией по планировке территории не предусмотрено изъятие земельных участков (частей земельных участков) для государственных и (или) муниципальных нужд.
- В границах территории, в отношении которой осуществляется разработка документации по планировке территории, отсутствуют существующие объекты капитального строительства, снос и (или) демонтаж не предусмотрен.

Схема сводки листов



Кадастровый номер земельного участка	Форма собственности, вид права
24:11:034 0101:1961	Частная собственность
24:11:034 0101:1962	Частная собственность

2400.000122.2022-ППТ2						
Документация по планировке территории для размещения линейного объекта: "Строительство ВЛ-10кВ от ф.63-6 с установкой ТП-10/0,4кВ и ВЛ-0,4кВ для технологического присоединения жилого дома заявителя"						
Изм.	Кол.уч.	Лист	№ док.	Подпись	Дата	
Разработал	Делль					
Том 2. Материалы по обоснованию проекта планировки территории						Стадия
Раздел 3 «Материалы по обоснованию проекта планировки территории. Графическая часть»						Лист
						Листов
						П
						3
						10
Н. контроль						Еремин
Схема использования территории в период подготовки проекта планировки территории М 1:1000						ООО "ЛесЭкоПродукт" Красноярск, 2023г.



Начало трассы  
проектируемой ВЛ10/0,4кВ  
ПК00+00,00

СТП 10/0,4кВ 25кВА  
(проект.)

Окончание трассы  
проектируемой ВЛ310кВ  
ПК12+90,00

Окончание трассы  
проектируемой ВЛ10/0,4кВ  
ПК00+74,00

24:11:0340101:310

24:11:0340101

Примечание:

1. Линейные объекты, подлежащие реконструкции в связи с изменением их местоположения, отсутствуют. Зоны планируемого размещения линейных объектов, подлежащих реконструкции в связи с изменением их местоположения, настоящим проектом не устанавливаются.
2. Согласно сведениям ЕГРН проектируемый объект размещается на землях следующих категорий: Земли лесного фонда, Земли сельскохозяйственного назначения.
3. Границы ООПТ регионального значения "Государственный комплексный заказник "Красноярский" совпадают с границами Земель лесного фонда.
4. Документацией по планировке территории не предусмотрено изъятие земельных участков (частей земельных участков) для государственных и (или) муниципальных нужд.
5. В границах территории, в отношении которой осуществляется разработка документации по планировке территории, отсутствуют существующие объекты капитального строительства, снос и (или) демонтаж не предусмотрен.

24:11:0340101:1960

24:11:0340101:1961

Линия сводки листов Б-Б

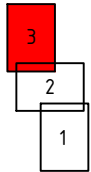
Условные обозначения

- границы территории, в отношении которой осуществляется подготовка проекта планировки
- границы зон планируемого размещения проектируемого линейного объекта ВЛ10/0,4кВ
- границы и кадастровый номер существующих земельных участков, учтенных в Едином государственном реестре недвижимости (ЕГРН)



Категории земель:

- Земли лесного фонда
- Земли сельскохозяйственного назначения
- Земли промышленности, энергетики, транспорта, связи, радиовещания, телевидения, информатики, земли для обеспечения космической деятельности, земли обороны, безопасности и земли иного специального назначения

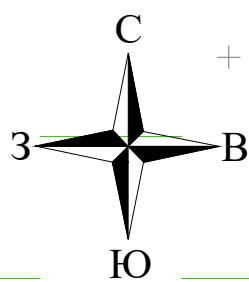
Схема сводки листов



Кадастровый номер земельного участка	Форма собственности, вид права
24:11:0340101:310	Частная собственность

						2400.000122.2022-ППТ2			
						Документация по планировке территории для размещения линейного объекта: "Строительство ВЛ-10кВ от ф.63-6 с установкой ТП-10/0,4кВ и ВЛ-0,4кВ для технологического присоединения жилого дома заявителя"			
Изм.	Колуч.	Лист	N док.	Подпись	Дата				
Разработал	Делль					Том 2. Материалы по обоснованию проекта планировки территории		Стадия	Лист
						Раздел 3 «Материалы по обоснованию проекта планировки территории. Графическая часть»		П	4
									10
						Схема использования территории в период подготовки проекта планировки территории М 1:1000		ООО "ЛесЭкоПродукт" Красноярск, 2023г.	
N. контроль	Еремин								





Линия сводки листов А-А

Реестровый номер	Наименование
24:00-9.24	Особо охраняемая природная территория – государственный комплексный заказник краевого значения “Красноярский”
24:00-6.18801	Зона охраны природных объектов – Лесопарковый зеленый пояс города Красноярска
24:11-6.939	Установление приаэродромной территории аэродрома Красноярск (Емельяново) и выделению на ней четвертой подзоны
24:00-6.18803	Установление на аэродроме Красноярск (Емельяново) приаэродромной территории и выделению на ней пятой подзоны
24:00-6.18804	Установление на аэродроме Красноярск (Емельяново) приаэродромной территории и выделению на ней шестой подзоны
24:00-6.18958	Установление на аэродроме Красноярск (Емельяново) приаэродромной территории
24:00-6.18892	Установление приаэродромной территории аэродрома Черемшанка с выделением третьей подзоны
24:00-6.18894	Установление приаэродромной территории аэродрома Черемшанка с выделением пятой подзоны
24:00-6.18895	Установление приаэродромной территории аэродрома Черемшанка с выделением шестой подзоны
24:00-6.18896	Приаэродромная территория аэродрома Черемшанка
24:11-6.236	Придорожная полоса автомобильной дороги “Элита–Арейское–станция Кача” Емельяновского района

Условные обозначения

— — — — — - границы территории, в отношении которой осуществляется подготовка проекта планировки

— — — — — - границы зон планируемого размещения проектируемого линейного объекта ВЛ10/0,4кВ

Границы зон с особыми условиями использования территории

Зоны, установленные в соответствии с законодательством РФ:  
Особо охраняемая природная территория  
– государственный комплексный заказник краевого значения “Красноярский”

— 24:00-9.24 —

24:00-6.18801 - Зона охраны природных объектов  
– Лесопарковый зеленый пояс города Красноярска

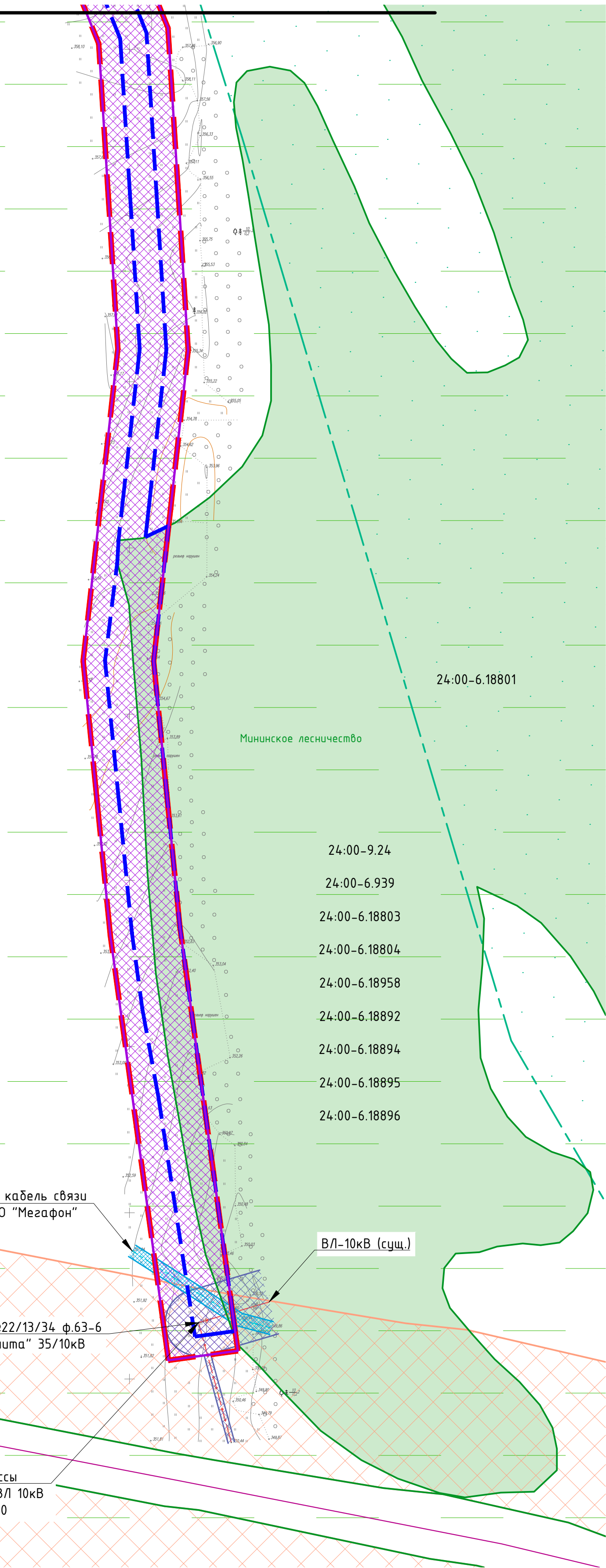
- охранный зона линии электропередачи 10кВ

- охранный зона канализации связи

- придорожная полоса автомобильной дороги

Зоны, подлежащие установлению в связи с размещением проектируемого линейного объекта (ВКЛ 10/0,4кВ)

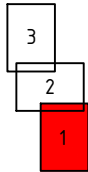
Границы территории Мининского лесничества



Примечание:

- Линейные объекты, подлежащие реконструкции в связи с изменением их местоположения, отсутствуют. Зоны планируемого размещения линейных объектов, подлежащих реконструкции в связи с изменением их местоположения, настоящим проектом не устанавливаются.
- Объекты культурного наследия, включенные в единый государственный реестр объектов культурного наследия (памятников истории и культуры) народов Российской Федерации в границах проектирования отсутствуют.
- Проектируемый объект полностью расположен в границах Приаэродромной территории аэродрома Красноярск (Емельяново), а также выделенных на ней четвертой, пятой, шестой подзонах.
- Проектируемый объект полностью расположен в границах Приаэродромной территории аэродрома Черемшанка, а также выделенных на ней третьей, пятой, шестой подзонах.

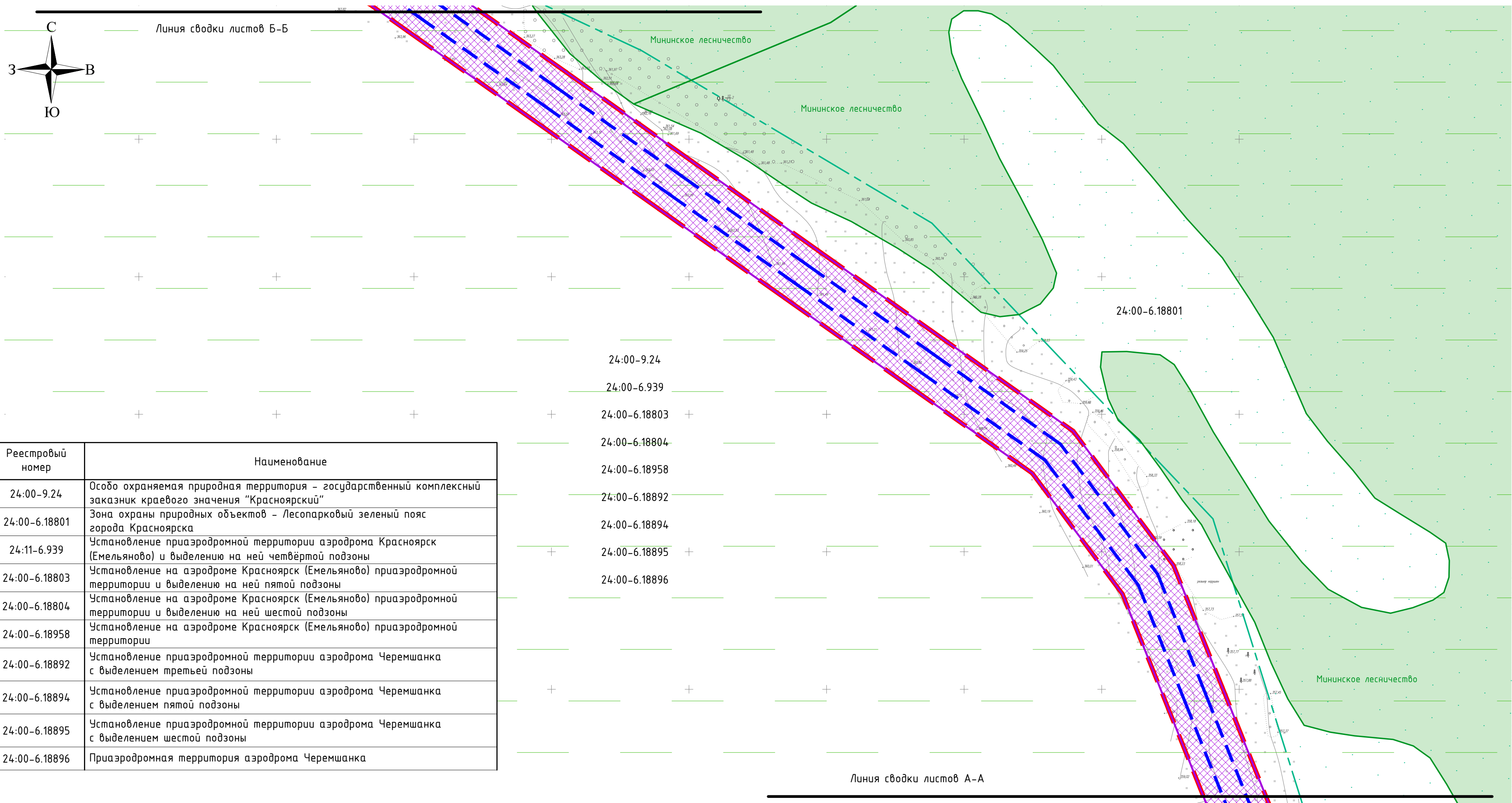
Схема сводки листов



Согласовано

Изм. N подл. Подп. и дата Взам. инв. N

24.00.000122.2022-ППТ2					
Документация по планировке территории для размещения линейного объекта: "Строительство ВЛ-10кВ от ф.63-6 с установкой ТП-10/0,4кВ и ВЛ-0,4кВ для технологического присоединения жилого дома заявителя"					
Изм.	Колуч.	Лист	N док.	Подпись	Дата
Разработал	Делль				
Том 2. Материалы по обоснованию проекта планировки территории				Стадия	Лист
Раздел 3 «Материалы по обоснованию проекта планировки территории. Графическая часть»				П	1
Схема границ зон с особыми условиями использования территории, особо охраняемых природных территорий, лесничеств				000 "ЛесЭкоПродукт" Красноярск, 2023г.	
М 1:1000				Листов 10	
Н. контроль	Еремин				



Реестровый номер	Наименование
24:00-9.24	Особо охраняемая природная территория – государственный комплексный заказник краевого значения “Красноярский”
24:00-6.18801	Зона охраны природных объектов – Лесопарковый зеленый пояс города Красноярска
24:11-6.939	Установление приаэродромной территории аэродрома Красноярск (Емельяново) и выделению на ней четвёртой подзоны
24:00-6.18803	Установление на аэродроме Красноярск (Емельяново) приаэродромной территории и выделению на ней пятой подзоны
24:00-6.18804	Установление на аэродроме Красноярск (Емельяново) приаэродромной территории и выделению на ней шестой подзоны
24:00-6.18958	Установление на аэродроме Красноярск (Емельяново) приаэродромной территории
24:00-6.18892	Установление приаэродромной территории аэродрома Черемшанка с выделением третьей подзоны
24:00-6.18894	Установление приаэродромной территории аэродрома Черемшанка с выделением пятой подзоны
24:00-6.18895	Установление приаэродромной территории аэродрома Черемшанка с выделением шестой подзоны
24:00-6.18896	Приаэродромная территория аэродрома Черемшанка

Согласовано

Изм. N подл.

Подп. и дата

Взам. инв. N

Условные обозначения

— — — — — - границы территории, в отношении которой осуществляется подготовка проекта планировки

— — — — — - границы зон планируемого размещения проектируемого линейного объекта ВЛ10/0,4кВ

Границы зон с особыми условиями использования территории

Зоны, установленные в соответствии с законодательством РФ:

— 24:00-9.24 — Особо охраняемая природная территория – государственный комплексный заказник краевого значения “Красноярский”

24:00-6.18801 Зона охраны природных объектов – Лесопарковый зеленый пояс города Красноярска

Зоны, подлежащие установлению в связи с размещением проектируемого линейного объекта (ВКЛ 10/0,4кВ)

Границы территории Мининского лесничества

Примечание:

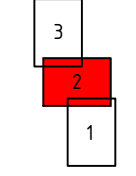
1. Линейные объекты, подлежащие реконструкции в связи с изменением их местоположения, отсутствуют. Зоны планируемого размещения линейных объектов, подлежащих реконструкции в связи с изменением их местоположения, настоящим проектом не устанавливаются.

2. Объекты культурного наследия, включенные в единый государственный реестр объектов культурного наследия (памятников истории и культуры) народов Российской Федерации в границах проектирования отсутствуют.

3 Проектируемый объект полностью расположен в границах Приаэродромной территории аэродрома Красноярск (Емельяново), а также выделенных на ней четвертой, пятой, шестой подзонах.

4. Проектируемый объект полностью расположен в границах Приаэродромной территории аэродрома Черемшанка, а также выделенных на ней третьей, пятой, шестой подзонах.

Схема сводки листов



2400.000122.2022-ППТ2					
Документация по планировке территории для размещения линейного объекта: “Строительство ВЛ-10кВ от ф.63-6 с установкой ТП-10/0,4кВ и ВЛ-0,4кВ для технологического присоединения жилого дома заявителя”					
Изм.	Кол.уч.	Лист	N док.	Подпись	Дата
Разработал	Делль				
Том 2. Материалы по обоснованию проекта планировки территории				Стадия	Лист
Раздел 3 «Материалы по обоснованию проекта планировки территории. Графическая часть»				П	2
Схема границ зон с особыми условиями использования территории, особо охраняемых природных территорий, лесничеств				000 “ЛесЭкоПродукт” Красноярск, 2023г.	
М 1:1000					
Н. контроль		Еремин			



Окончание трассы  
проектируемой ВЛИ0,4кВ  
ПК00+74.00

Начало трассы  
проектируемой ВЛИО,4кВ  
ПК00+00,00  
СТП 10/0,4кВ 25кВА  
(проект.)

Окончание трассы  
проектируемой ВЛЗ10  
ПК12+90,00

Мининское лесничество

24:00-9.24

24:00-6.18801

24:00-6.939

24:00-6.18803

24:00-6.18804

24:00-6.18958

24:00-6.18892

24:00-6.18894

24:00-6.18895

24:00-6.18896

Мининское лесничество

Реестровый номер	Наименование
24:00-9.24	Особо охраняемая природная территория – государственный комплексный заказник краевого значения "Красноярский"
24:00-6.18801	Зона охраны природных объектов – Лесопарковый зеленый пояс города Красноярск
24:11-6.939	Установление приаэродромной территории аэродрома Красноярск (Емельяново) и выделению на ней четвёртой подзоны
24:00-6.18803	Установление на аэродроме Красноярск (Емельяново) приаэродромной территории и выделению на ней пятой подзоны
24:00-6.18804	Установление на аэродроме Красноярск (Емельяново) приаэродромной территории и выделению на ней шестой подзоны
24:00-6.18958	Установление на аэродроме Красноярск (Емельяново) приаэродромной территории
24:00-6.18892	Установление приаэродромной территории аэродрома Черемшанка с выделением третьей подзоны
24:00-6.18894	Установление приаэродромной территории аэродрома Черемшанка с выделением пятой подзоны
24:00-6.18895	Установление приаэродромной территории аэродрома Черемшанка с выделением шестой подзоны
24:00-6.18896	Приаэродромная территория аэродрома Черемшанка

Личня сводки листов Б-Б

Условные обозначения

— — — — — - границы территории, в отношении которой осуществляется подготовка проекта планировки

— — — — — - границы зон планируемого размещения проектируемого линейного объекта В/10/0,4кВ

Границы зон с особыми условиями использования территории

Зоны, установленные в соответствии с законодательством РФ:  
Особо охраняемая природная территория  
– государственный комплексный заказник краевого значения “Красноярский”

Зона охраны природных объектов  
– Лесопарковый зеленый пояс города Красноярска

Зоны, подлежащие установлению в связи с размещением проектируемого линейного объекта (ВК/Л 10/0.4кВ)

Границы территории Мининского лесничества

Примечание:

1. Линейные объекты, подлежащие реконструкции в связи с изменением их местоположения, отсутствуют. Зоны планируемого размещения линейных объектов, подлежащих реконструкции в связи с изменением их местоположения, настоящим проектом не устанавливаются.

2. Объекты культурного наследия, включенные в единый государственный реестр объектов культурного наследия (памятников истории и культуры) народов Российской Федерации в границах проектирования отсылающим.

3 Проектируемый объект полностью расположен в границах Приаэродромной территории аэродрома Красноярск (Емельяново), а также выделенных на ней четвертой, пятой, шестой подзонах.

4. Проектируемый объект полностью расположен в границах Приаэродромной территории аэродрома Черемшанка, а также выделенных на ней третьей, пятой, шестой подзонах.

2400.000122.2022-ППТ2

Документация по планировке территории для размещения линейного объекта: "Строительство ВЛ-10кВ от ф.63-6 с установкой ТП-10/0,4кВ и ВЛ-0,4кВ для технологического присоединения жилого дома заявителя"

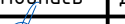

Том 2. Материалы по обоснованию проекта планировки территории	Стадия	Лист	Листов
Раздел 3 «Материалы по обоснованию проекта планировки территории. Графическая часть»	П	3	10

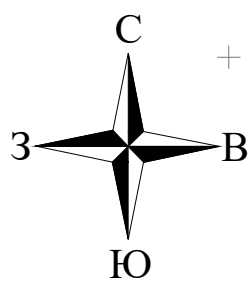
планировки территории. Графическая часть»	№	Д	Л
Схема границ зон с особыми условиями использования территории, особо охраняемых природных территорий, лесничеств М 1:1000	ООО "ЛесЭкоПродукт" Красноярск, 2023г.		

M 1:1000

Формат А2

### Схема сводки листов

						2400.000122.2022-ППТ2				
						Документация по планировке территории для размещения линейного объекта: "Строительство ВЛ-10кВ от ф.63-6 с установкой ТП-10/0,4кВ и ВЛ-0,4кВ для технологического присоединения жилого дома заявителя"				
Изм.	Кол.уч.	Лист	N док.	Подпись	Дата	Тон 2. Материалы по обоснованию проекта планировки территории		Стадия	Лист	Листов
Разработал	Дель					Раздел 3 «Материалы по обоснованию проекта планировки территории. Графическая часть»		П	3	10
						Схема границ зон с особыми условиями использования территории, особо охраняемых природных территорий, лесничеств		000 "ЛесЭкоПродукт" Красноярск, 2023г.		
N. контроль	Еремин					М 1:1000				



Линия сводки листов А-А

24:11:0340101:1961

24:11:0340101:1962

ПЖ-20-1  
№22/13/34/8

УПЖ-20-1  
№22/13/34/7

ПЖ-20-1  
№22/13/34/6

УПЖ-20-1  
№22/13/34/5

ПЖ-20-1  
№22/13/34/4

УПЖ-20-1  
№22/13/34/3

ПЖ-20-1  
№22/13/34/2

Строительство ВЛЗ-10 кВ ф.63-6 от опоры  
№22/13/34  
проводом марки СИП-3 1х50 мм<sup>2</sup>. L=1290 м

Сущ. кабель связи  
ПАО "Мегафон"

Место пересечения  
ВЛЗ-10 кВ ф.63-6  
с кабелем связи ПАО  
«Мегафон»

АЖ-20-1+РЛНД  
№22/13/34/1

Сущ. опора №22/13/34 ф.63-6  
ПС №63 "Элита" 35/10кВ

ВЛ-10кВ (сущ.)

24:11:0340101:44

Начало трассы  
проектируемой ВЛ 10кВ  
ПК00+00,00

24:11:0000000:401

Условные обозначения



- границы территории, в отношении которой  
осуществляется подготовка проекта планировки



- границы зон планируемого размещения  
проектируемого линейного объекта ВЛ10/0,4кВ

24:11:0280201:241

- граница и кадастровый номер земельного участка,  
сведения о котором содержатся в ЕГРН

Проектируемый линейный объект ВКЛ 10/0,4кВ



- проектируемая сеть ВЛЗ 10кВ (ось трассы)



- проектируемая сеть ВЛИ 0,4кВ (ось трассы)

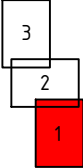


- проектируемая опора ВЛ 10кВ  
(одно-, двух-, трёхстоечная с заземляющим устройством)



- проектируемая опора ВЛИ 0,4кВ  
(одно-, двухстоечная с заземляющим устройством)

Схема сводки листов



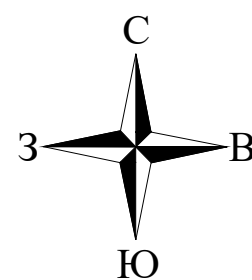
Примечание:

1. Линейные объекты, подлежащие реконструкции в связи с изменением их местоположения, отсутствуют. Зоны планируемого размещения линейных объектов, подлежащих реконструкции в связи с изменением их местоположения, настоящим проектом не устанавливаются.

Согласовано					
Инв. N подл.	Подп. и дата	Взам. инв. N			

2400.000122.2022-ППТ2					
Документация по планировке территории для размещения линейного объекта: "Строительство ВЛ-10кВ от ф.63-6 с установкой ТП-10/0,4кВ и ВЛ-0,4кВ для технологического присоединения жилого дома заявителя"					
Изм.	Колуч.	Лист	N док.	Подпись	Дата
Разработал	Делль				
Том 2. Материалы по обоснованию проекта планировки территории				Стадия	Лист
Раздел 3 «Материалы по обоснованию проекта планировки территории. Графическая часть»				П	1
Схема конструктивных и планировочных решений М 1:1000				000 "ЛесЭкоПродукт" Красноярск, 2023г.	
Н. контроль		Еремин			





Линия сводки листов Б-Б

ПЖ-20-1  
№22/13/34/17

ПЖ-20-1  
№22/13/34/16

ПЖ-20-1  
№22/13/34/15

ПЖ-20-1  
№22/13/34/14

Строительство ВЛЗ-10 кВ ф.63-6 от опоры  
№22/13/34  
проводом марки СИП-3 1x50 мм<sup>2</sup>. L=1290м

ПЖ-20-1  
№22/13/34/13

УПЖ-20-1  
№22/13/34/12

УПЖ-20-1  
№22/13/34/11

ПЖ-20-1  
№22/13/34/10

24:11:0340101:1962

УАЖ-20-1  
№22/13/34/9

Линия сводки листов А-А

### Условные обозначения

— — — — — - границы территории, в отношении которой осуществляется подготовка проекта планировки

— — — — — - границы зон планируемого размещения проектируемого линейного объекта ВЛ10/0.4кВ

24:11:0280201:241 - граница и кадастровый номер земельного участка, сведения о котором содержатся в ЕГРН

Проектируемый линейный объект ВКЛ 10/0,4кВ

-  - проектируемая сеть ВЛЗ 10кВ (ось трассы)
-  - проектируемая сеть ВЛИ 0.4кВ (ось трассы)



□ □ □ - проектируемая опора ВЛ 10кВ  
(одно-, двух-, трёхстоечная с заземляющим устройством)

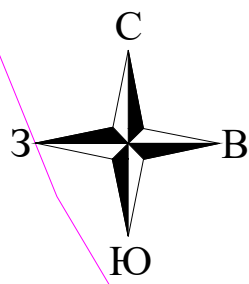
- проектируемая опора ВЛИ 0,4кВ  
(одно-, двучстоечная с заземляющим устройством)

Примечание:

1. Линейные объекты, подлежащие реконструкции в связи с изменением их местоположения, отсутствуют. Зоны планируемого размещения линейных объектов, подлежащих реконструкции в связи с изменением их местоположения, настоящим проектом не устанавливаются.

### Схема сводки листов

						24-00.000122.2022-ППТ2			
						Документация по планировке территории для размещения линейного объекта: "Строительство ВЛ-10кВ от ф.63-6 с установкой ТП-10/0,4кВ и ВЛ-0,4кВ для технологического присоединения жилого дома заявителя"			
Изм.	Колуч.	Лист	И док.	Подпись	Дата				
Разработал	Делль					Том 2. Материалы по обоснованию проекта планировки территории	Стадия	Лист	Листов
						Раздел 3 «Материалы по обоснованию проекта планировки территории. Графическая часть»	П	2	10
И. контроль	Еремич					Схема конструктивных и планировочных решений М 1:1000	ООО "ЛесЭкоПродукт" Красноярск, 2023г.		



24:11:0340101:1963

24:11:0340101:1964

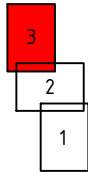
24:11:0340101:1960

24:11:0340101:1961


Условные обозначения

- границы территории, в отношении которой осуществляется подготовка проекта планировки
- границы зон планируемого размещения проектируемого линейного объекта ВЛ10/0,4кВ
- граница и кадастровый номер земельного участка, сведения о котором содержатся в ЕГРН
- 24:11:0280201:241
- Проектируемый линейный объект ВКЛ 10/0,4кВ
- проектируемая сеть ВЛЗ 10кВ (ось трассы)
- проектируемая сеть ВЛИ 0,4кВ (ось трассы)
- проектируемая опора ВЛ 10кВ (одно-, двух-, трёхстоечная с заземляющим устройством)
- проектируемая опора ВЛИ 0,4кВ (одно-, двухстоечная с заземляющим устройством)

Схема сводки листов



Примечание:  
1. Линейные объекты, подлежащие реконструкции в связи с изменением их местоположения, отсутствуют. Зоны планируемого размещения линейных объектов, подлежащих реконструкции в связи с изменением их местоположения, настоящим проектом не устанавливаются.

						2400.000122.2022-ППТ2			
						Документация по планировке территории для размещения линейного объекта: "Строительство ВЛ-10кВ от ф.63-6 с установкой ТП-10/0,4кВ и ВЛ-0,4кВ для технологического присоединения жилого дома заявителя"			
Изм.	Колуч.	Лист	N док.	Подпись	Дата	Том 2. Материалы по обоснованию проекта планировки территории Раздел 3 «Материалы по обоснованию проекта планировки территории. Графическая часть»	Стадия	Лист	Листов
Разработал		Дель					П	3	10
						Схема конструктивных и планировочных решений М 1:1000	ООО "ЛесЭкоПродукт" Красноярск, 2023г.		
N. контроль	Еремин			