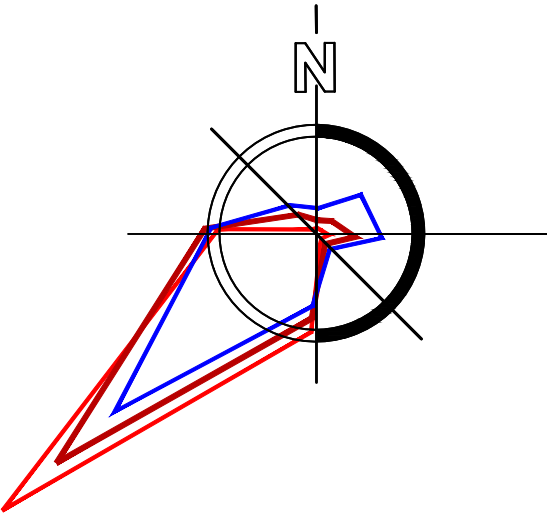
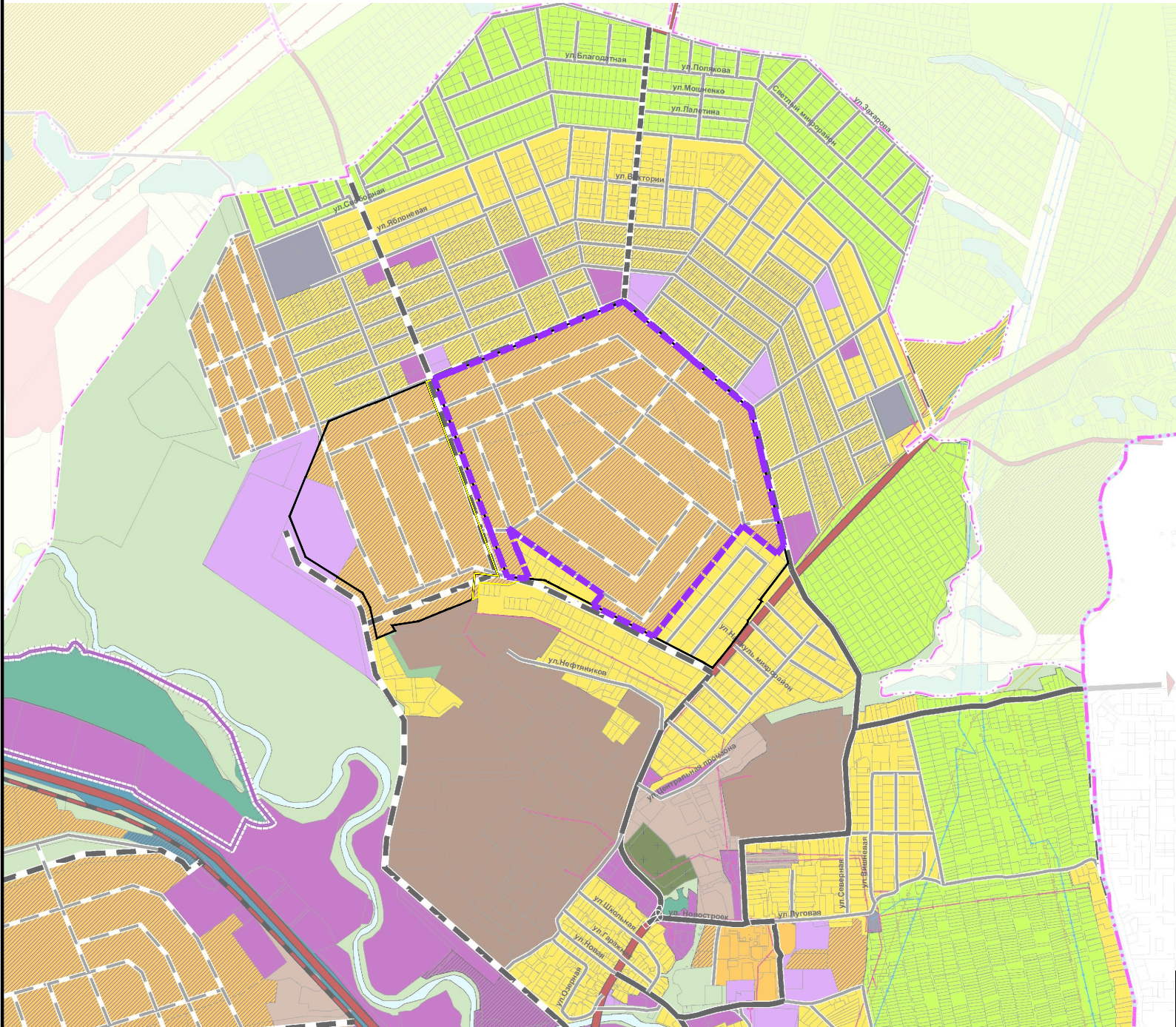


Проект внесения изменений в Проект планировки и межевания территории микрорайона "Северный" поселка Солонцы Емельяновского района Красноярского края

Фрагмент карты планировочной структуры Солонцовского сельсовета с отображением границ элементов планировочной структуры



УСЛОВНЫЕ ОБОЗНАЧЕНИЯ

ГРАНИЦЫ:




Граница проектирования



Красные линии устанавливаемые



Граница планируемого элемента планировочной структуры микрорайона "Северный"



Граница планируемого элемента улично дорожной сети микрорайона "Северный"

						244/22			
						Поселок Солонцы Емельяновского района			
Изм.	Колуч	Лист	Ндок	Подп.	Дата	Проект внесения изменений в проект планировки и проект межевания территории микрорайона "Северный" поселка Солонцы Емельяновского района Красноярского края	Стадия	Лист	Листов
Зам.дир.град.деят.		Трепукова НМ					ППТ	3	
Глав.арх		Курицын АВ							
Глав. спец.		Михайленко НС							
Ведущий арх.		Тяпкина ЕА							
Архитектор		Поспелова ВК				Фрагмент карты планировочной структуры Солонцовского сельсота с отображением границ элементов планировочной структуры	