



АДМИНИСТРАЦИЯ ЕМЕЛЬЯНОВСКОГО РАЙОНА
КРАСНОЯРСКОГО КРАЯ

ПОСТАНОВЛЕНИЕ

21.06.2024

пгт Емельяново

№ 1313

Об установлении публичного сервитута ПАО «Россети Сибирь»

В соответствии со ст. 23, главой V.7 Земельного кодекса РФ, Уставом Емельяновского района, на основании ходатайства ПАО «Россети Сибирь» в лице Е.Н. Чумакова, действующего на основании доверенности от 24.05.2022 № 24/60-н/24-2022-12-17, администрация постановляет:

1. Публичный сервитут в отношении земель, государственная собственность на которые не разграничена, расположенных по адресу:

- в отношении части земельного участка площадью 82 кв. м, входящей в границы земельного участка с кадастровым номером 24:11:0100101:629, расположенного по адресу: Красноярский край, Емельяновский район, МО Тальский сельсовет, с. Талое;

- в отношении части земельного участка площадью 108 кв. м, входящей в границы земельного участка с кадастровым номером 24:11:0100101:1365, расположенного по адресу: Красноярский край, Емельяновский район, с. Талое, по ул. Большая, ул. Зеленая, ул. Школьная, ул. Центральная, ул. Советская, ул. Новая, ул. Юбилейная, ул. Тракторная, ул. Полевая, пер. Школьный;

- в отношении земель, государственная собственность на которые не разграничена, площадью 1097 кв. м, расположенных в границах кадастрового квартала 24:11:0100101 по адресу: Красноярский край, Емельяновский район, в целях строительства и эксплуатации ПАО «РОССЕТИ СИБИРЬ» (ОГРН 1052460054327, ИНН 2460069527) объектов электросетевого хозяйства, необходимых для технологического присоединения к сетям инженерно-технического обеспечения. Публичный сервитут устанавливается на 49 (сорок девять) лет.

Срок, в течение которого использование земельного участка в соответствии с его разрешенным использованием будет невозможно или существенно затруднено в связи с осуществлением сервитута 3 (три) месяца.

2. Утвердить границы публичного сервитута согласно приложению 1.

3. График проведения работ при осуществлении деятельности, для обеспечения которой устанавливается публичный сервитут, - свободный.

4. ПАО «Россети Сибирь» обеспечить приведение земельного участка в состояние, пригодное для его использования в соответствии с разрешенным использованием, не позднее чем за три месяца после завершения деятельности, для обеспечения которой устанавливается публичный сервитут.

5. Контроль за исполнением настоящего постановления возложить на руководителя МКУ «Управление земельно-имущественных отношений и архитектуры Емельяновского района Красноярского края».

6. Постановление вступает в силу со дня подписания.

Глава района

С.В. Дамов



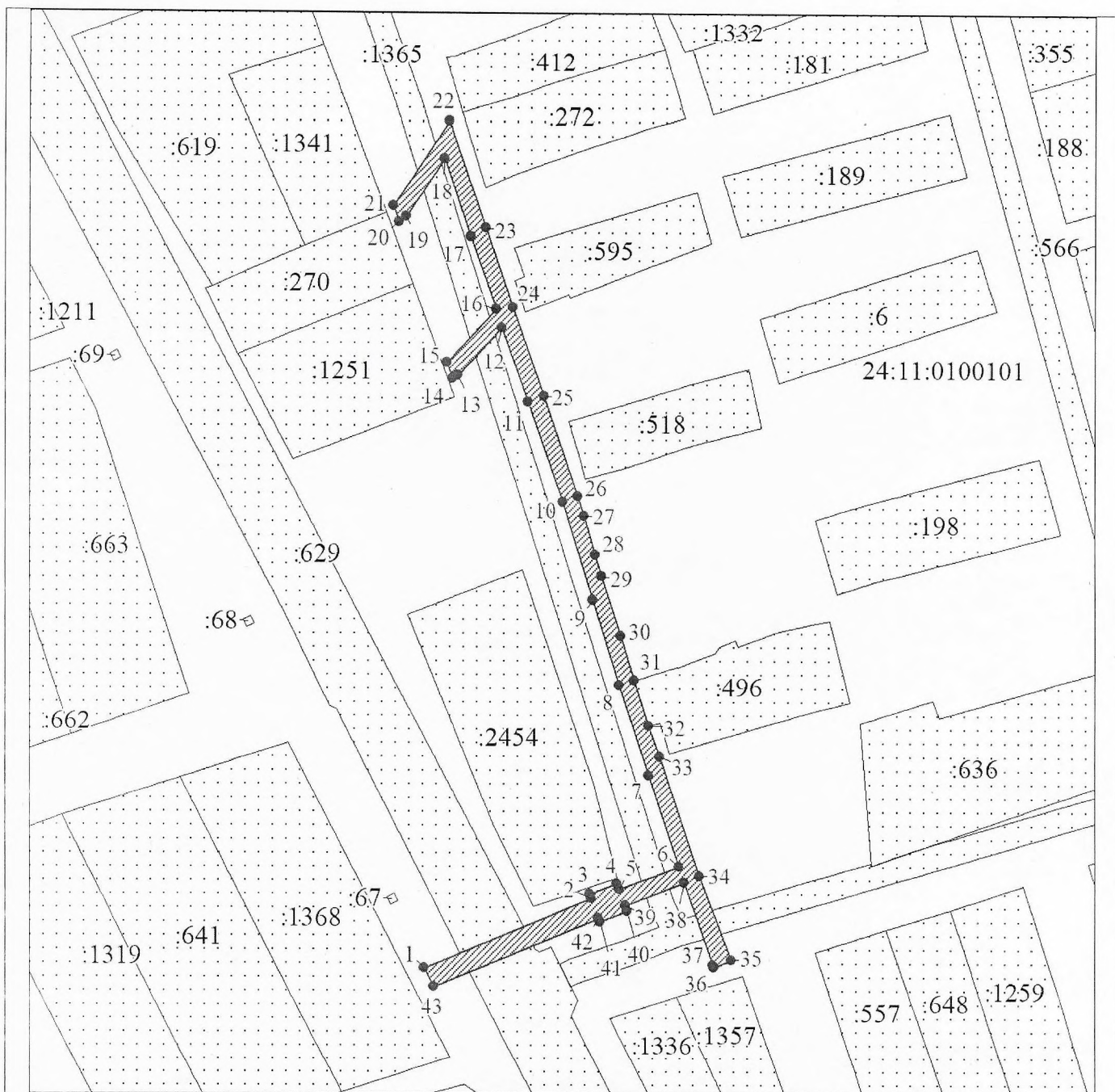
Приложение к постановлению
 администрации Емельяновского
 района от 21.06.2018 № 1313

СВЕДЕНИЯ О ГРАНИЦАХ ПУБЛИЧНОГО СЕРВИТУГА

Местоположение границ публичного сервитута	Красноярский край, Емельяновский район	
Система координат	МСК 167, зона 4	
Метод определения координат	Аналитический метод	
Площадь земельного участка	1287 кв. м	
Средняя квадратическая погрешность положения характерной точки (Mt), м	0,1	
Обозначение характерных точек границ	Координаты, м	
	X	Y
1	684585.03	90955.42
2	684601.38	90995.35
3	684602.39	90994.96
4	684604.88	91001.50
5	684603.47	91002.04
6	684608.87	91016.27
7	684630.40	91009.02
8	684651.61	91002.11
9	684671.76	90995.65
10	684694.35	90988.41
11	684718.17	90980.06
12	684735.57	90973.92
13	684724.31	90963.33
14	684723.43	90962.00
15	684727.25	90960.62
16	684739.82	90972.43
17	684756.85	90966.49
18	684775.07	90960.17
19	684761.59	90951.03
20	684760.21	90949.22
21	684764.08	90947.89
22	684783.94	90961.33
23	684758.91	90970.04
24	684740.22	90976.52
25	684719.42	90983.84
26	684695.63	90992.20
27	684691.12	90993.64
28	684682.08	90996.29
29	684677.26	90997.75
30	684663.27	91002.41

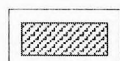
31	684652.80	91005.55
32	684641.88	91009.09
33	684634.73	91011.81
34	684606.44	91021.29
35	684587.00	91028.91
36	684585.25	91024.64
37	684585.81	91024.43
38	684605.04	91017.59
39	684599.71	91003.48
40	684598.34	91003.99
41	684595.85	90997.45
42	684596.72	90997.11
43	684580.56	90957.71
1	684585.03	90955.42

Схема расположения местоположения границ публичного сервитута



Масштаб 1:1500


Условные обозначения:




Проектные границы публичного сервитута



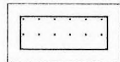
Характерная точка границы публичного сервитута



Надписи кадастрового номера земельного участка, сведения о котором содержатся в ЕГРН



Обозначение кадастрового квартала



Существующая часть границы, имеющиеся в ЕГРН сведения о которой достаточны для определения ее местоположения

Пронумеровано
Прошнуровано

Скреплено печатью

5 Лист

