



АДМИНИСТРАЦИЯ ЕМЕЛЬЯНОВСКОГО РАЙОНА
КРАСНОЯРСКОГО КРАЯ

ПОСТАНОВЛЕНИЕ

21.06.2024

пгт Емельяново

№ 1314

Об установлении публичного сервитута в отношении земельных участков

В соответствии со ст. 23, главой V.7 Земельного кодекса РФ, Уставом Емельяновского района, на основании ходатайства ПАО «Россети Сибирь» в лице С.С. Заворина, действующего на основании доверенности от 07.08.2023 № 24/119, администрация постановляет:

1. Публичный сервитут в отношении земель, государственная собственность на которые не разграничена, расположенных по адресу:

- части земельного участка площадью 820,00 кв. м, входящей в границы земельного участка с кадастровым номером 24:11:0290101:252, расположенного по адресу: Российская Федерация, Красноярский край, Емельяновский район, муниципальное образование Солонцовский сельсовет, 801 км. а/д " Байкал" (левая сторона), участок № 2 "А";

- в целях размещения объектов электросетевого хозяйства необходимых для технологического присоединения к сетям инженерно-технического обеспечения ПАО «РОССЕТИ СИБИРЬ» (ОГРН 1052460054327, ИНН 2460069527). Публичный сервитут устанавливается на 49 (сорок девять) лет.

Срок, в течение которого использование земельного участка в соответствии с его разрешенным использованием будет невозможно или существенно затруднено в связи с осуществлением сервитута 3 (три) месяца.

2. Утвердить границы публичного сервитута согласно приложению 1.

3. График проведения работ при осуществлении деятельности, для обеспечения которой устанавливается публичный сервитут, - свободный.

4. ПАО «Россети Сибирь» обеспечить приведение земельного участка в состояние, пригодное для его использования в соответствии с разрешенным использованием, не позднее чем за три месяца после завершения деятельности, для обеспечения которой устанавливается публичный сервитут.

5. Контроль за исполнением настоящего постановления возложить на руководителя МКУ «Управление земельно-имущественных отношений и архитектуры Емельяновского района Красноярского края».

6. Постановление вступает в силу со дня подписания.

Главы района

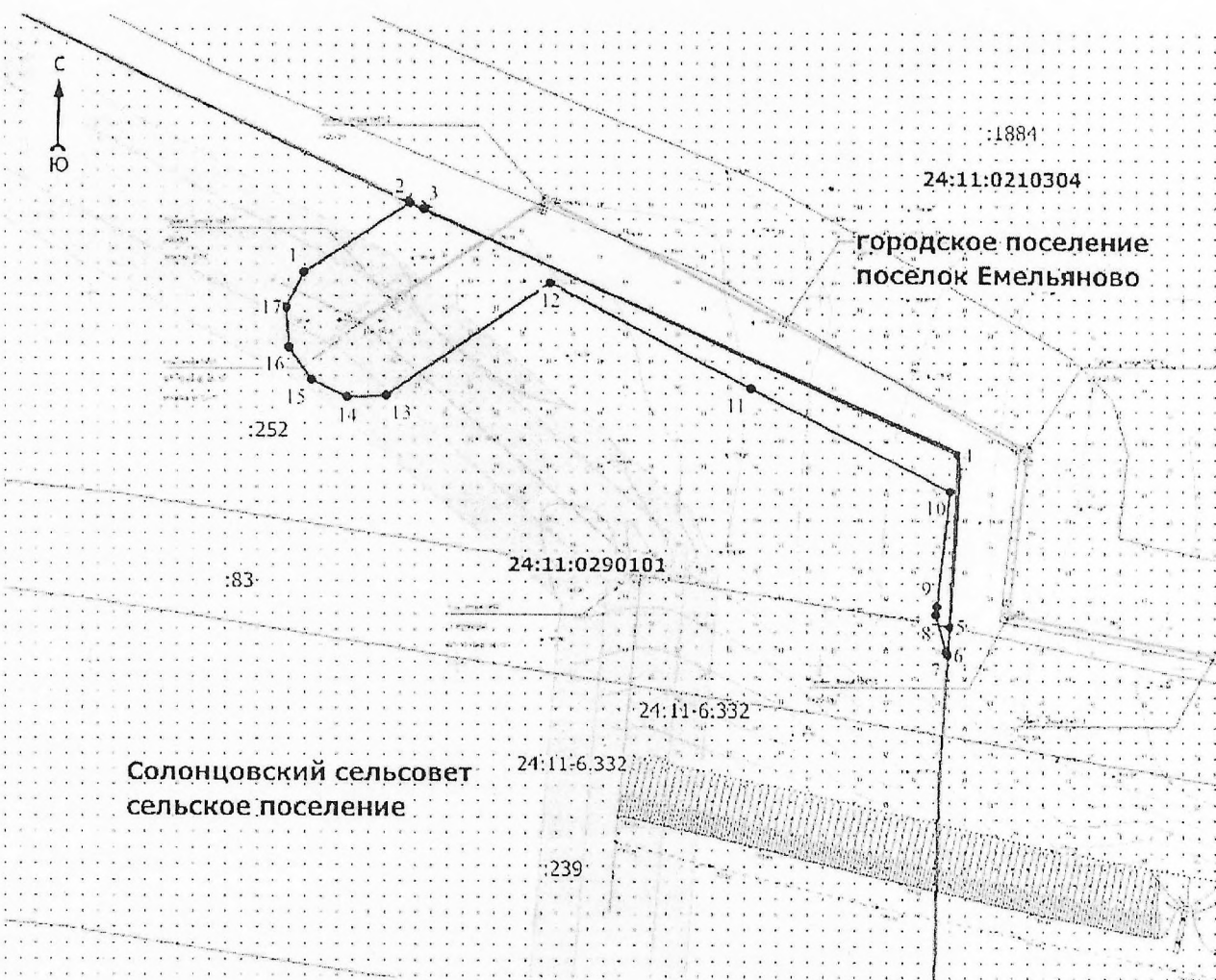


[Signature]
С.В. Дамов

СВЕДЕНИЯ О ГРАНИЦАХ ПУБЛИЧНОГО СЕРВИТУТА

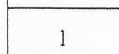
Местоположение границ публичного сервитута	Красноярский край, Емеляновский муниципальный район, сельское поселение Солонцовский сельсовет	
Система координат	Система координат МСК 167, зона 4	
Метод определения координат	Геодезический метод	
Площадь земельного участка	820 кв. м	
Средняя квадратическая погрешность положения характерной точки (Mt), м	10	
Обозначение характерных точек границ	Координаты, м	
	X	Y
	2	3
1	645503.12	91229.00
1	645512.85	91243.45
2	645511.93	91245.36
3	645478.68	91318.77
4	645455.37	91317.75
5	645451.51	91317.48
6	645451.86	91317.13
7	645456.86	91315.79
8	645458.02	91315.86
9	645473.77	91317.71
10	645487.65	91290.56
11	645501.81	91262.86
12	645486.52	91240.15
13	645486.16	91234.81
14	645488.52	91229.99
15	645492.96	91227.01
16	645498.31	91226.64
17	645503.12	91229.00
1	645503.12	91229.00

План границ объекта




Масштаб 1:1000

Условные обозначения



Характерная точка границы объекта



Надписи номеров характерных точек границы объекта




Надписи кадастрового номера земельного участка


Существующая часть границы, имеющиеся в ЕГРН сведения о которой достаточны для определения ее местоположения



Граница публичного сервитута



Обозначение кадастрового квартала



граница ЗОУИТ

Пронумеровано
Прошнуровано

Скреплено печатью
Лист _____

