



АДМИНИСТРАЦИЯ ЕМЕЛЬЯНОВСКОГО РАЙОНА
КРАСНОЯРСКОГО КРАЯ

ПОСТАНОВЛЕНИЕ

21.06.2024

пгт Емельяново

№ 1315

Об установлении публичного сервитута

В соответствии со ст. 23, главой V.7 Земельного кодекса РФ, Уставом Емельяновского района, на основании ходатайства ПАО «Россети Сибирь» представитель по доверенности в лице Т.А. Томченко, действующая на основании доверенности от 12.02.2024 № 24/22, администрация постановляет:

1. Публичный сервитут в отношении земельного участка, расположенного по адресу:

– в отношении части земельного участка площадью 64,00 кв.м., входящей в границы земельного участка с кадастровым номером 24:11:0330106:443, расположенного по адресу: Местоположение установлено относительно ориентира, расположенного за пределами участка. Ориентир п. Сухая Балка. Участок находится примерно в 2,2 км метрах, по направлению на северо-восток от ориентира. Почтовый адрес ориентира: Россия, Красноярский край, Емельяновский район,

в целях размещения ПАО «РОССЕТИ СИБИРЬ» (ОГРН 1052460054327, ИНН 2460069527) в целях строительства объектов электросетевого хозяйства, необходимых для технологического присоединения к сетям инженерно-технического обеспечения по объекту линии электропередачи классом напряжения до 35 кВ.: Публичный сервитут устанавливается на 49 (сорок девять) лет.

Срок, в течение которого использование земельного участка в соответствии с его разрешенным использованием будет невозможно или существенно затруднено в связи с осуществлением сервитута 2 (два) года.

2. Утвердить границы публичного сервитута согласно приложению 1.
3. График проведения работ при осуществлении деятельности, для обеспечения которой устанавливается публичный сервитут, - свободный.

4. ПАО «Россети Сибирь» обеспечить приведение земельного участка в состояние, пригодное для его использования в соответствии с разрешенным использованием, не позднее чем за три месяца после завершения деятельности, для обеспечения которой устанавливается публичный сервитут.

5. Контроль за исполнением настоящего постановления возложить на руководителя МКУ «Управление земельно-имущественных отношений и архитектуры Емельяновского района Красноярского края».

6. Постановление вступает в силу со дня подписания.

Глава района



С..В. Дамов

ГРАФИЧЕСКОЕ ОПИСАНИЕ

местоположения границ населенных пунктов, территориальных зон, особо охраняемых природных территорий, зон с особыми условиями использования территории

Публичный сервитут, устанавливаемый в целях строительства, реконструкции, эксплуатации линии электропередачи классом напряжения до 35 кВ: "Строительство ВЛ-0,4кВ для технологического присоединения участка заявителя: Щелкановой Ю.С. расположенного по адресу: Красноярский край, Емельяновский район, Шуваевский сельсовет, п. Сухая Балка, улица Серебряная, участок №1"

(наименование объекта, местоположение границ которого описано (далее - объект))

Раздел 1


Сведения об объекте		
N п/п	Характеристики объекта	Описание характеристик
1	2	3
1	Местоположение объекта	Красноярский край, Емельяновский р-н, Сухая Балка п
2	Площадь объекта ± величина погрешности определения площади ($P \pm \Delta P$), м ²	64 ± 28
3	Иные характеристики объекта	<p>1. Публичный сервитут, устанавливаемый в целях строительства, реконструкции, эксплуатации линии электропередачи классом напряжения до 35 кВ: "Строительство ВЛ-0,4кВ для технологического присоединения участка заявителя: Щелкановой Ю.С. расположенного по адресу: Красноярский край, Емельяновский район, Шуваевский сельсовет, п. Сухая Балка, улица Серебряная, участок №1", сроком на 49 лет. Владелец публичного сервитута: Публичное акционерное общество "Россети Сибири", ИНН 2460069527, ОГРН 1052460054327. Почтовый адрес ПАО "Россети Сибирь" 660021, г. Красноярск, ул. Бограда, д. 144-а, адрес электронной почты info@rosseti-sib.ru</p> <p>2. Строительство ВЛ-0,4кВ для технологического присоединения участка заявителя: Щелкановой Ю.С. расположенного по адресу: Красноярский край, Емельяновский район, Шуваевский сельсовет, п. Сухая Балка, улица Серебряная, участок №1</p>

Раздел 2

Сведения о местоположении границ объекта					
1. Система координат МСК-167, зона 4					
2. Сведения о характерных точках границ объекта					
Обозначение характерных точек границ	Координаты, м		Метод определения координат характерной точки	Средняя квадратическая погрешность положения характерной точки (M _t), м	Описание обозначения точки на местности (при наличии)
	X	Y			
1	2	3	4	5	6
1	647723.09	102567.96	Картометрический метод	1	-
2	647723.11	102568.24	Картометрический метод	1	-
3	647724.16	102584.54	Картометрический метод	1	-
4	647720.24	102584.81	Картометрический метод	1	-
5	647719.41	102567.98	Картометрический метод	1	-



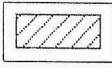




План границ объекта

Обзорная схема границ ЗОУИТ



Масштаб 1:3161

Используемые условные знаки и обозначения:

-  Характерная точка границы объекта
-  Надписи номеров характерных точек границы объекта
-  Граница публичного сервитута
-  Часть границы, сведения ЕГРН о которой позволяют однозначно определить ее положение на местности
-  Надписи кадастрового номера земельного участка
-  Граница кадастрового квартала
-  Обозначение кадастрового квартала

Подпись _____ Томченко Т. А.

Дата 17 мая 2024 г.

Место для оттиска печати (при наличии) лица, составившего описание местоположения границ объекта

План границ объекта

Выносной лист № 1



Масштаб 1:1000

Используемые условные знаки и обозначения:

Условные обозначения представлены на листе 3

Подпись _____ Томченко Т. А.

Дата 17 мая 2024 г.

Место для оттиска печати (при наличии) лица, составившего описание местоположения границ объекта

Текстовое описание местоположения границ объекта

Прохождение границы		Описание прохождения границы
от точки	до точки	
1	2	3
-	-	-

Пронумеровано

Прошнуровано

Сделано печатью

Лист

