



АДМИНИСТРАЦИЯ ЕМЕЛЬЯНОВСКОГО РАЙОНА
КРАСНОЯРСКОГО КРАЯ

ПОСТАНОВЛЕНИЕ

24.06.2024

пгт Емельяново

№ 1326

Об установлении публичного сервитута в отношении земельных участков

В соответствии со ст. 23, главой V.7 Земельного кодекса РФ, Уставом Емельяновского района, на основании ходатайства ПАО «Россети Сибирь» в лице Е.И. Чумакова, действующего на основании доверенности от 24.05.2022 № 24/60-п/24-2022-12-17, администрация постановляет:

1. Публичный сервитут в отношении земель, государственная собственность на которые не разграничена, расположенных по адресу:

- части земельного участка площадью 966 кв. м, входящей в границы земельного участка с кадастровым номером 24:11:0270004:192, расположенного по адресу: Красноярский край, Емельяновский район;

- части земельного участка площадью 41 кв. м, входящей в границы земельного участка с кадастровым номером 24:11:0000000:27052, расположенного по адресу: Красноярский край, Емельяновский район, п. Элита,

- в целях строительства и эксплуатации ПАО «РОССЕТИ СИБИРЬ» (ОГРН 1052460054327, ИНН 2460069527) объектов электросетевого хозяйства, необходимых для технологического присоединения к сетям инженерно-технического обеспечения. Публичный сервитут устанавливается на 49 (сорок девять) лет. Публичный сервитут устанавливается на 49 (сорок девять) лет.

Срок, в течение которого использование земельного участка в соответствии с его разрешенным использованием будет невозможно или существенно затруднено в связи с осуществлением сервитута 3 (три) месяца.

2. Утвердить границы публичного сервитута согласно приложению 1.

3. График проведения работ при осуществлении деятельности, для обеспечения которой устанавливается публичный сервитут, - свободный.

4. ПАО «Россети Сибирь» обеспечить приведение земельного участка в состояние, пригодное для его использования в соответствии с разрешенным использованием, не позднее чем за три месяца после завершения деятельности, для обеспечения которой устанавливается публичный сервитут.

5. Контроль за исполнением настоящего постановления возложить на руководителя МКУ «Управление земельно-имущественных отношений и архитектуры Емельяновского района Красноярского края».

6. Постановление вступает в силу со дня подписания.

Главы района

Гордейчук Кристина Викторовна
8-960-755-94-45

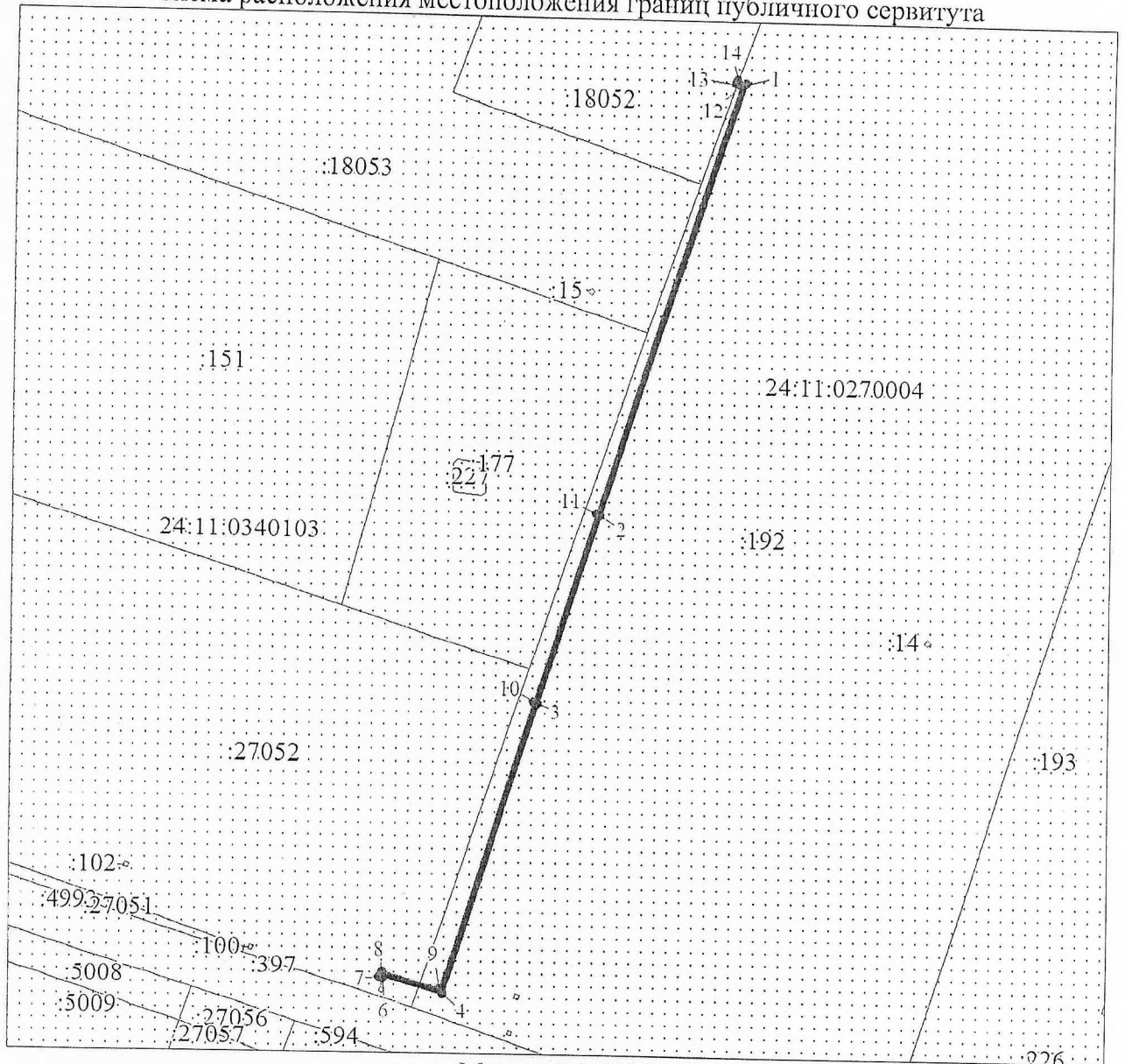


С.В. Дамов

СВЕДЕНИЯ О ГРАНИЦАХ ПУБЛИЧНОГО СЕРВИТУТА







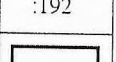

Местоположение границ публичного сервитута	Красноярский край, Емельяновский район	
Система координат	МСК 167, зона 4	
Метод определения координат	Аналитический метод	
Площадь земельного участка	1007 кв. м	
Средняя квадратическая погрешность положения характерной точки (Mt), м	0,2	
Обозначение характерных точек границ	Координаты, м	
	X	Y
1	638866.50	84762.68
2	638652.90	84695.49
3	638560.78	84666.16
4	638417.10	84621.45
5	638425.23	84592.77
6	638424.08	84592.24
7	638424.92	84590.42
8	638427.63	84591.67
9	638419.56	84620.11
10	638561.38	84664.26
11	638653.50	84693.59
12	638865.32	84760.22
13	638866.25	84757.85
14	638868.14	84758.48
1	638866.50	84762.68

Схема расположения местоположения границ публичного сервитута



Масштаб 1:3000

Используемые условные знаки и обозначения:

- | | |
|---|--|
|  | Границы публичного сервитута |
|  | Характерная точка границы публичного сервитута |
|  | Надписи номеров характерных точек границы публичного сервитута |
|  | Инженерное сооружение, в целях размещения которого устанавливается публичный сервитут |
|  | Существующая часть границы, имеющиеся в ЕГРН сведения о которой достаточны для определения ее местоположения |
|  | Надписи кадастрового номера земельного участка |
|  | Граница кадастрового квартала |
|  | Обозначение кадастрового квартала |

Пронумеровано

Прощнуровано

Скреплено печатью

Лист

