

АДМИНИСТРАЦИЯ ЕМЕЛЬЯНОВСКОГО РАЙОНА
КРАСНОЯРСКОГО КРАЯ

ПОСТАНОВЛЕНИЕ

23.08.2024

пгт Емельяново

№ 1589

Об установлении публичного сервитута в отношении земель земельных участков, а также земель государственная собственность на которые не разграничена

В соответствии со ст. 23, главой V.7 Земельного кодекса РФ, Уставом Емельяновского района, на основании ходатайства ПАО «Россети Сибирь» в лице А.А. Червяковой, действующей на основании доверенности от 07.08.2023 № 24/119, администрация постановляет:

1. Установить публичный сервитут общей площадью 157,00 кв.м. в отношении земель, государственная собственность на которые не разграничена в границах кадастрового квартала 24:11:0090201 по адресу: Красноярский край, Емельяновский район, Солонцовский сельсовет, а также в отношении земельного участка с кадастровым номером 24:11:0090201:1947 в целях размещения объектов электросетевого хозяйства, необходимых для технологического присоединения к сетям инженерно-технического обеспечения. Публичный сервитут устанавливается на 49 (сорок девять) лет.

Срок, в течение которого использование земельного участка в соответствии с его разрешенным использованием будет невозможно или существенно затруднено в связи с осуществлением сервитута 3 (три) месяца.

2. Утвердить границы публичного сервитута согласно приложению 1.
3. Порядок расчета и внесения платы представлен в приложении 2.
4. График проведения работ при осуществлении деятельности, для обеспечения которой устанавливается публичный сервитут, - свободный.

5. ПАО «Россети Сибирь» обеспечить приведение земельного участка в состояние, пригодное для его использования в соответствии с разрешенным использованием, не позднее чем за три месяца после завершения деятельности, для обеспечения которой устанавливается публичный сервитут.

6. Контроль за исполнением настоящего постановления возложить на руководителя МКУ «Управление земельно-имущественных отношений и архитектуры Емельяновского района Красноярского края».

7. Постановление вступает в силу со дня подписания.

Глава района



С.В. Дамов

ГРАФИЧЕСКОЕ ОПИСАНИЕ

местоположения границ населенных пунктов, территориальных зон, особо охраняемых природных территорий, зон с особыми условиями использования территории

Публичный сервитут на объект: «Малоэтажная жилая застройка (Индивидуальный жилой дом/ Садовый/Дачный дом)», расположенный по адресу: Красноярский край, Емельяновский район, с. Дрокино, ул. Московская, кадастровый номер земельного участка 24:11:0090201:1875

(наименование объекта, местоположение границ которого описано (далее - объект))

Раздел 1

Сведения об объекте		
N п/п	Характеристики объекта	Описание характеристик
1	2	3
1	Местоположение объекта	Красноярский край, Емельяновский р-н, с. Дрокино
2	Площадь объекта ± величина погрешности определения площади ($P \pm \Delta P$), м ²	157 ± 4
3	Иные характеристики объекта	1. Публичный сервитут на объект: «Малоэтажная жилая застройка (Индивидуальный жилой дом/ Садовый/Дачный дом)», расположенный по адресу: Красноярский край, Емельяновский район, с. Дрокино, ул. Московская кадастровый номер земельного участка 24:11:0090201:1875, общей площадью 157 кв.м в границах кадастрового квартала 24:11:0090201 на часть земельного участка с кадастровым номером: 24:11:0090201:1947

Раздел 2

Сведения о местоположении границ объекта					
1. Система координат МСК-167, зона 4					
2. Сведения о характерных точках границ объекта					
Обозначение характерных точек границ	Координаты, м		Метод определения координат характерной точки	Средняя квадратическая погрешность положения характерной точки (Mt), м	Описание обозначения точки на местности (при наличии)
	X	Y			
1	2	3	4	5	6
1	642382.14	90566.88	Геодезический метод	0.1	-
2	642371.22	90572.08	Геодезический метод	0.1	-
3	642369.60	90572.25	Геодезический метод	0.1	-
4	642367.95	90536.00	Геодезический метод	0.1	-
5	642371.94	90535.81	Геодезический метод	0.1	-
6	642373.40	90567.83	Геодезический метод	0.1	-
1	642382.14	90566.88	Геодезический метод	0.1	-
3. Сведения о характерных точках части (частей) границы объекта					
Обозначение характерных точек части границы	Координаты, м		Метод определения координат характерной точки	Средняя квадратическая погрешность положения характерной точки (Mt), м	Описание обозначения точки на местности (при наличии)
	X	Y			
1	2	3	4	5	6
-	-	-	-	-	-





Раздел 3

План границ объекта



Масштаб 1:500

Используемые условные знаки и обозначения:

-  Граница объекта
-  Характерная точка границы объекта
-  Существующая часть границы, имеющиеся в ЕГРН сведения о которой достаточны для определения ее местоположения
-  Граница кадастрового квартала
24:11

Подпись  Екимова О. В.

Дата 24 июня 2024 г.

Место для отпечатка печати (при наличии) лица, составившего описание местоположения границ объекта

Текстовое описание местоположения границ объекта		
Прохождение границы		Описание прохождения границы
от точки	до точки	
1	2	3
-	-	-

ПОРЯДОК
расчета и внесения платы за публичный сервитут

1. Расчет платы за публичный сервитут в отношении земель, находящихся в муниципальной собственности или государственная собственность на которые не разграничена, исчисляется по формуле:

где:

$R_n = (\text{УПКС} \times \text{ПЛсерв}) \times K$,
 R_n - размер платы за публичный сервитут, рублей в год;

УПКС - средний удельный показатель кадастровой стоимости земель по группам видов разрешенного использования, рублей;

K - коэффициент платы за публичный сервитут. В случае если в отношении земельных участков и (или) земель кадастровая стоимость не определена, размер платы за публичный сервитут рассчитывается в соответствии с пунктами 3, 4 статьи 39.46 Земельного кодекса Российской Федерации исходя из среднего уровня кадастровой стоимости земельных участков по городскому округу городу Красноярску. Коэффициент платы за публичный сервитут равен:

0,01% кадастровой стоимости земельного участка за каждый год его использования;

0,1% кадастровой стоимости земельного участка в случае, если публичный сервитут устанавливается на три года и более;

ПЛсерв - площадь части земельного участка (публичного сервитута), кв. м.

Размер платы за публичный сервитут в отношении земель, государственная собственность на которые не разграничена, представлен в таблице 1.

Таблица 1. Размер платы за публичный сервитут в отношении земель, государственная собственность на которые не разграничена.

Номер кадастрового квартала или земельного участка	Средний удельный показатель кадастровой стоимости земель по группам видов разрешенного использования,	Площадь публичного сервитута, кв. м (ПЛ _{серв})	Коэффициент платы за публичный сервитут, % (К)	Размер платы за публичный сервитут, руб. (Рп)
24:11:0090201	165,85	157,00	0,1	26,04

Порядок внесения платы: плата за публичный сервитут, установленный в отношении земельных участков и (или) земель, находящихся в государственной или муниципальной собственности и не обремененных правами третьих лиц, вносится обладателем публичного сервитута единовременным платежом не позднее шести месяцев со дня принятия решения об установлении публичного сервитута.

Банковские реквизиты для оплаты: УФК по Красноярскому краю Муниципальное казенное учреждение «Управление земельно-имущественных отношений и архитектуры администрации Емельяновского района Красноярского края», ОТДЕЛЕНИЕ КРАСНОЯРСК БАНКА РОССИИ/УФК по Красноярскому краю г. Красноярск, Номер казначейского счета 03100643000000011900, Единый казначейский счет 40102810245370000011, БИК ТОФК 010407105, ИНН 2411001082, КПП 241101001, КБК 16211105313050000120, ОКТМО 04614437

Пронумеровано
Прошнуровано

Скреплено печатью

7/ссылка Листа

