



АДМИНИСТРАЦИЯ ЕМЕЛЬЯНОВСКОГО РАЙОНА
КРАСНОЯРСКОГО КРАЯ

ПОСТАНОВЛЕНИЕ

28.08.2024

пгт Емельяново

№ 1666

Об установлении публичного сервитута в отношении земельного участка с кадастровым номером 24:11:0290101:1834

В соответствии со ст. 23, главой V.7 Земельного кодекса РФ, Уставом Емельяновского района, на основании ходатайства ПАО «Россети Сибирь» в лице П.С. Минькова, действующего на основании доверенности от 23.05.2022 № 24/269, администрация постановляет:

1. Установить публичный сервитут в отношении части земельного участка площадью 715,00 кв. м, входящей в границы земельного участка с кадастровым номером 24:11:0290101:1834, расположенного по адресу: Красноярский край, Емельяновский район, Солонцовский сельсовет, центральная часть кадастрового квартала 24:11:0290101, в целях размещения объектов электросетевого хозяйства необходимых для технологического присоединения к сетям инженерно-технического обеспечения ПАО «РОССЕТИ СИБИРЬ» (ОГРН 1052460054327, ИНН 2460069527). Публичный сервитут устанавливается на 49 (сорок девять) лет. Срок, в течение которого использование земельного участка в соответствии с его разрешенным использованием будет невозможно или существенно затруднено в связи с осуществлением сервитута 3 (три) месяца.
2. Утвердить границы публичного сервитута согласно приложению 1.
3. График проведения работ при осуществлении деятельности, для обеспечения которой устанавливается публичный сервитут, - свободный.
4. ПАО «Россети Сибирь» обеспечить приведение земельного участка в состояние, пригодное для его использования в соответствии с разрешенным использованием, не позднее чем за три месяца после завершения деятельности, для обеспечения которой устанавливается публичный сервитут.
5. Контроль за исполнением настоящего постановления возложить на руководителя МКУ «Управление земельно-имущественных отношений и архитектуры Емельяновского района Красноярского края».
6. Постановление вступает в силу со дня подписания.

Глава района

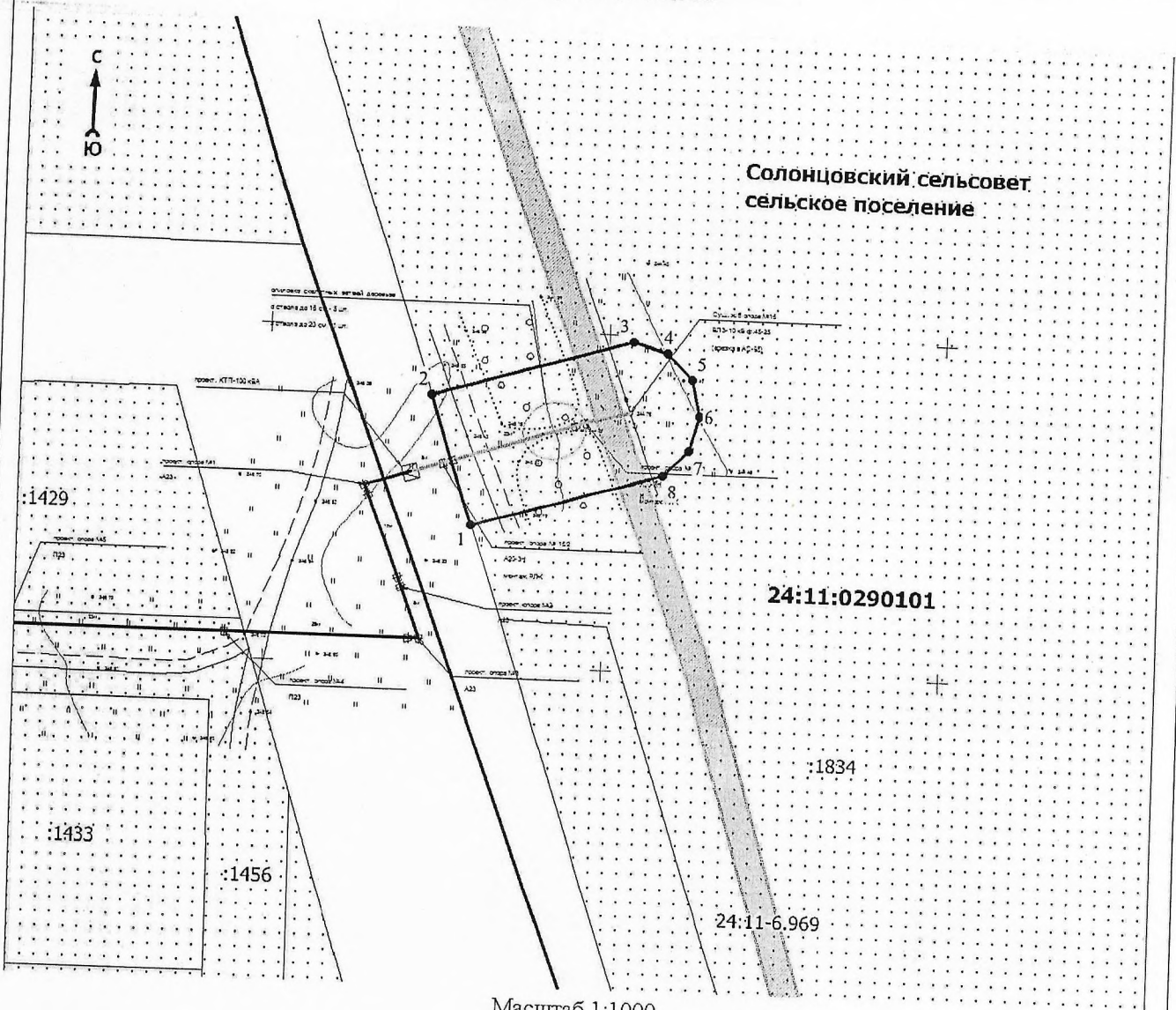


С.В. Дамов









СВЕДЕНИЯ О ГРАНИЦАХ ПУБЛИЧНОГО СЕРВИТУТА

Местоположение границ публичного сервитута	Красноярский край, Емельяновский муниципальный район, сельское поселение Солонцовский сельсовет	
Система координат	Система координат МСК - 167 зона 4	
Метод определения координат	Геодезический метод	
Площадь земельного участка	715 кв. м	
Средняя квадратическая погрешность положения характерной точки (Mt), м	0,10	
Обозначение характерных точек границ	Координаты, м	
	X	Y
1	2	3
1	647021.17	88879.95
2	647040.15	88873.59
3	647048.96	88903.50
4	647047.50	88908.66
5	647043.65	88912.38
6	647038.45	88913.69
7	647033.30	88912.22
8	647029.57	88908.37
1	647021.17	88879.95

План границ объекта



Масштаб 1:1000

-  Характерная точка границы объекта
-  Надписи номеров характерных точек границы объекта
-  Граница объекта
-  Граница охранной зоны
-  Граница кадастрового квартала
-  Обозначение кадастрового квартала
-  Часть границы, сведения ЕГРН о которой позволяют однозначно определить ее положение на местности
-  Надписи кадастрового номера земельного участка

100 ВЛ 10 кВ
167-279-867 ВЛ 0,4кВ

ЕГОРОВ
Алексей
Сергеевич
Подпись

КАДАСТРОВЫЙ ИНЖЕНЕР
РОССИЙСКАЯ ФЕДЕРАЦИЯ, г. САМАРА

Дата «15» Января 2024г

Пронумеровано
Прошнуровано
Скреплено печатью
_____ Лист

