



АДМИНИСТРАЦИЯ ЕМЕЛЬЯНОВСКОГО РАЙОНА
КРАСНОЯРСКОГО КРАЯ

ПОСТАНОВЛЕНИЕ

11.09.2024

пгт Емельяново

№ 1890

Об установлении публичного сервитута в отношении земельных участков

В соответствии со ст. 23, главой V.7 Земельного кодекса РФ, Уставом Емельяновского района, на основании ходатайства ПАО «Россети Сибирь» в лице П.С. Минькова, действующего на основании доверенности от 23.05.2022 № 24/269, администрация постановляет:

1. Установить публичный сервитут в отношении:

– в отношении части земельного участка площадью 584 кв.м., входящей в границы земельного участка с кадастровым номером 24:11:0340312:3763, расположенного по адресу: Красноярский край, Емельяновский район, примерно в 2900 м по направлению на юго-запад от п. Элита;

– в отношении части земельного участка площадью 1672 кв.м., входящей в границы земельного участка с кадастровым номером 24:11:0340312:1193, расположенного по адресу: Россия, Красноярский край, Емельяновский район, участок № 1, п. Элита;

– в отношении части земельного участка площадью 630 кв.м., входящей в границы земельного участка с кадастровым номером 24:11:0340312:562, расположенного по адресу: Россия, Красноярский край, Емельяновский район, участок № 1, п. Элита;

– в отношении части земельного участка площадью 103 кв.м., входящей в границы земельного участка с кадастровым номером 24:11:0340312:655, расположенного по адресу: Красноярский край, Емельяновский район, п. Элита;

– в отношении части земельного участка площадью 2221 кв.м., входящей в границы земельного участка с кадастровым номером 24:11:0340312:4452, расположенного по адресу: Российская Федерация, Красноярский край, Емельяновский муниципальный район, Элитовский сельсовет с.п., п. Элита, район Элита, ул. Центровая, земельный участок №4,

– в отношении части земельного участка площадью 95 кв.м., входящей в границы земельного участка с кадастровым номером 24:11:0340312:3871, расположенного по адресу: Россия, Красноярский край, Емельяновский район, МО Элитовский сельсовет;

– в целях строительства и эксплуатации ПАО «РОССЕТИ СИБИРЬ» (ОГРН 1052460054327, ИНН 2460069527) объектов электросетевого хозяйства, необходимых для технологического присоединения к сетям инженерно-технического обеспечения. Публичный сервитут устанавливается на 49 (сорок девять) лет.

Срок, в течение которого использование земельного участка в соответствии с его разрешенным использованием будет невозможно или существенно затруднено в связи с осуществлением сервитута 3 (три) месяца.

2. Утвердить границы публичного сервитута согласно приложению 1.

3. График проведения работ при осуществлении деятельности, для обеспечения которой устанавливается публичный сервитут, - свободный.

4. ПАО «Россети Сибирь» обеспечить приведение земельного участка в состояние, пригодное для его использования в соответствии с разрешенным использованием, не позднее чем за три месяца после завершения деятельности, для обеспечения которой устанавливается публичный сервитут.

5. Контроль за исполнением настоящего постановления возложить на руководителя МКУ «Управление земельно-имущественных отношений и архитектуры Емельяновского района Красноярского края».

6. Постановление вступает в силу со дня подписания.

Глава района



С.В. Дамов

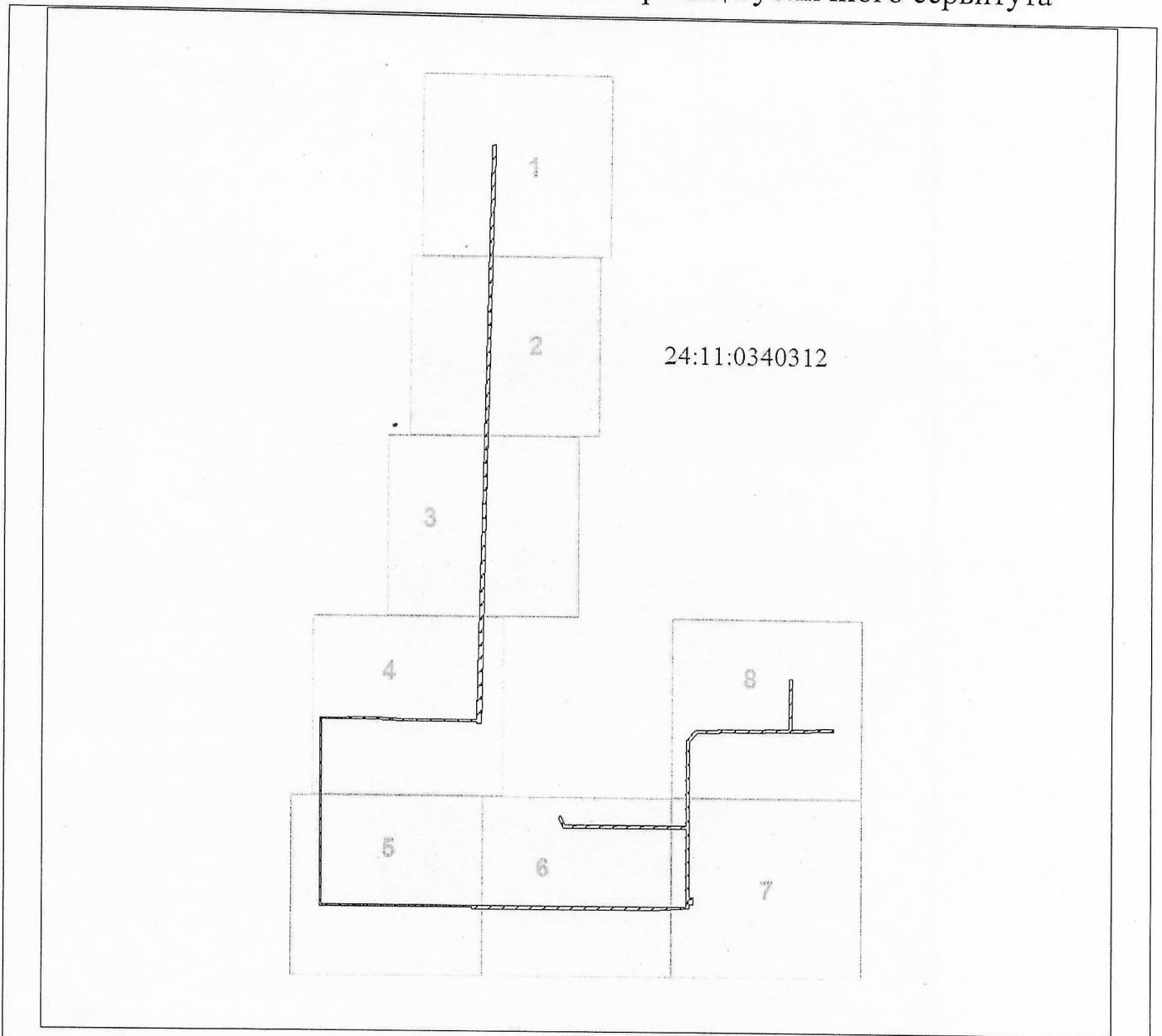
СВЕДЕНИЯ О ГРАНИЦАХ ПУБЛИЧНОГО СЕРВИТУТА

Описание границ публичного сервитута

Местоположение границ публичного сервитута	Красноярский край, Емельяновский район	
Система координат	МСК 167 (зона 4)	
Метод определения координат	Аналитический метод	
Площадь публичного сервитута	5305 кв. м	
Средняя квадратическая погрешность положения характерной точки (Mt), м	0,2	
Обозначение характерных точек границ	Координаты, м	
1	X	Y
1	639135.50	76047.07
2	639133.20	75917.62
3	639125.40	75909.84
4	638978.76	75909.83
5	638978.76	75913.90
6	638971.76	75913.90
7	638971.76	75910.28
8	638967.66	75910.29
9	638965.66	75876.93
10	638965.68	75703.84
11	638967.68	75703.77
12	638967.69	75559.99
13	639144.86	75559.82
14	639145.42	75611.59
15	639143.92	75637.99
16	639143.92	75707.64
17	639256.09	75709.78
18	639331.01	75712.06
19	639405.99	75713.49
20	639479.98	75714.90
21	639555.46	75716.33
22	639640.45	75717.95
23	639688.32	75718.87
24	639688.84	75722.52
25	639225.91	75713.68
26	639158.40	75712.41
27	639140.38	75712.23
28	639140.46	75707.57

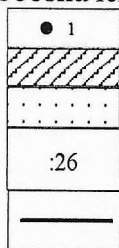
29	639141.92	75707.60
30	639141.92	75637.93
31	639143.43	75611.50
32	639142.89	75561.82
33	639101.90	75561.85
34	639060.44	75561.83
35	639034.61	75561.89
36	639005.31	75561.94
37	638969.69	75561.98
38	638969.69	75618.01
39	638969.68	75703.69
40	638969.67	75735.01
41	638969.66	75744.35
42	638969.66	75786.85
43	638969.66	75816.85
44	638969.66	75846.85
45	638969.66	75876.85
46	638969.66	75906.85
47	639004.66	75906.85
48	639039.66	75906.85
49	639044.72	75906.85
50	639044.66	75790.09
51	639053.28	75785.53
52	639056.25	75787.34
53	639047.66	75791.48
54	639047.66	75846.85
55	639047.66	75876.85
56	639047.66	75906.85
57	639084.16	75906.85
58	639125.24	75906.85
59	639126.21	75906.87
60	639136.40	75916.35
61	639137.11	75957.84
62	639137.90	76003.85
63	639160.48	76003.85
64	639183.05	76003.85
65	639185.06	76003.86
66	639185.05	76007.05
67	639137.94	76006.91
68	639138.08	76014.85
69	639138.59	76044.85
70	639138.62	76047.02

Схема расположения местоположения границ публичного сервитута



Масштаб 1:5974

Условные обозначения:



- Характерная точка границы публичного сервитута
- Границы публичного сервитута
- Земельный участок, сведения о котором содержатся в ЕГРН
- Кадастровый номер земельного участка, сведения о котором содержатся в ЕГРН
- Инженерное сооружение, в целях эксплуатации которого установлен публичный сервитут

План границ объекта

Выносной лист № 1



Масштаб 1:1000

Используемые условные знаки и обозначения:

Условные обозначения представлены на листе **Ошибка! Закладка не определена.**

План границ объекта

Выносной лист № 2



Масштаб 1:1000

Используемые условные знаки и обозначения:

Условные обозначения представлены на листе **Ошибка! Закладка не определена.**

План границ объекта

Выносной лист № 3



Масштаб 1:1000

Используемые условные знаки и обозначения:

Условные обозначения представлены на листе **Ошибка! Закладка не определена.**

План границ объекта

Выносной лист № 4



Масштаб 1:1000

Используемые условные знаки и обозначения:

Условные обозначения представлены на листе **Ошибка! Закладка не определена.**



Масштаб 1:1000

Используемые условные знаки и обозначения:

Условные обозначения представлены на листе **Ошибка! Закладка не определена.**

План границ объекта

Выносной лист № 6



Масштаб 1:1000

Используемые условные знаки и обозначения:

Условные обозначения представлены на листе **Ошибка! Закладка не определена.**

План границ объекта

Выносной лист № 7




Масштаб 1:1000

Используемые условные знаки и обозначения:

Условные обозначения представлены на листе **Ошибка! Закладка не определена.**

План границ объекта

Выносной лист № 8



Масштаб 1:1000

Используемые условные знаки и обозначения:

Условные обозначения представлены на листе **Ошибка! Закладка не определена.**

Пронумеровано
Прошнуровано
Скреплено печатью

_____ Лист

