



АДМИНИСТРАЦИЯ ЕМЕЛЬЯНОВСКОГО РАЙОНА  
КРАСНОЯРСКОГО КРАЯ

**ПОСТАНОВЛЕНИЕ**

11.09.2024

пгт Емельяново

№ 1893

Об установлении публичного сервитута в отношении земельного участка с кадастровым номером 24:11:0090203:21328, 24:11:0000000:17331

В соответствии со ст. 23, главой V.7 Земельного кодекса РФ, Уставом Емельяновского района, на основании ходатайства ПАО «Россети Сибирь» в лице Е.Н. Чумакова, действующего на основании доверенности от 24.05.2022 № 24/60-н/24-2022-12-17, администрация постановляет:

1. Установить публичный сервитут в отношении:

- части земельного участка площадью 326 кв. м, входящей в границы земельного участка с кадастровым номером 24:11:0090203:21328, расположенного по адресу: садоводческое товарищество "Палати",
- части земельного участка площадью 483 кв. м, входящей в границы земельного участка с кадастровым номером 24:11:0000000:17331, расположенного по адресу: Красноярский край, Емельяновский район, автодорога М-53 "Байкал" обход г. Красноярска 0-10 км, в целях строительства и эксплуатации ПАО «РОССЕТИ СИБИРЬ» (ОГРН 1052460054327, ИНН 2460069527) объектов электросетевого хозяйства, необходимых для технологического присоединения к сетям инженерно-технического обеспечения. Публичный сервитут устанавливается на 49 (сорок девять) лет. Срок, в течение которого использование земельного участка в соответствии с его разрешенным использованием будет невозможно или существенно затруднено в связи с осуществлением сервитута 3 (три) месяца.

2. Утвердить границы публичного сервитута согласно приложению 1.


3. График проведения работ при осуществлении деятельности, для обеспечения которой устанавливается публичный сервитут, - свободный.

4. ПАО «Россети Сибирь» обеспечить приведение земельного участка в состояние, пригодное для его использования в соответствии с разрешенным использованием, не позднее чем за три месяца после завершения деятельности, для обеспечения которой устанавливается публичный сервитут.

5. Контроль за исполнением настоящего постановления возложить на руководителя МКУ «Управление земельно-имущественных отношений и архитектуры Емельяновского района Красноярского края».

6. Постановление вступает в силу со дня подписания.

Глава района



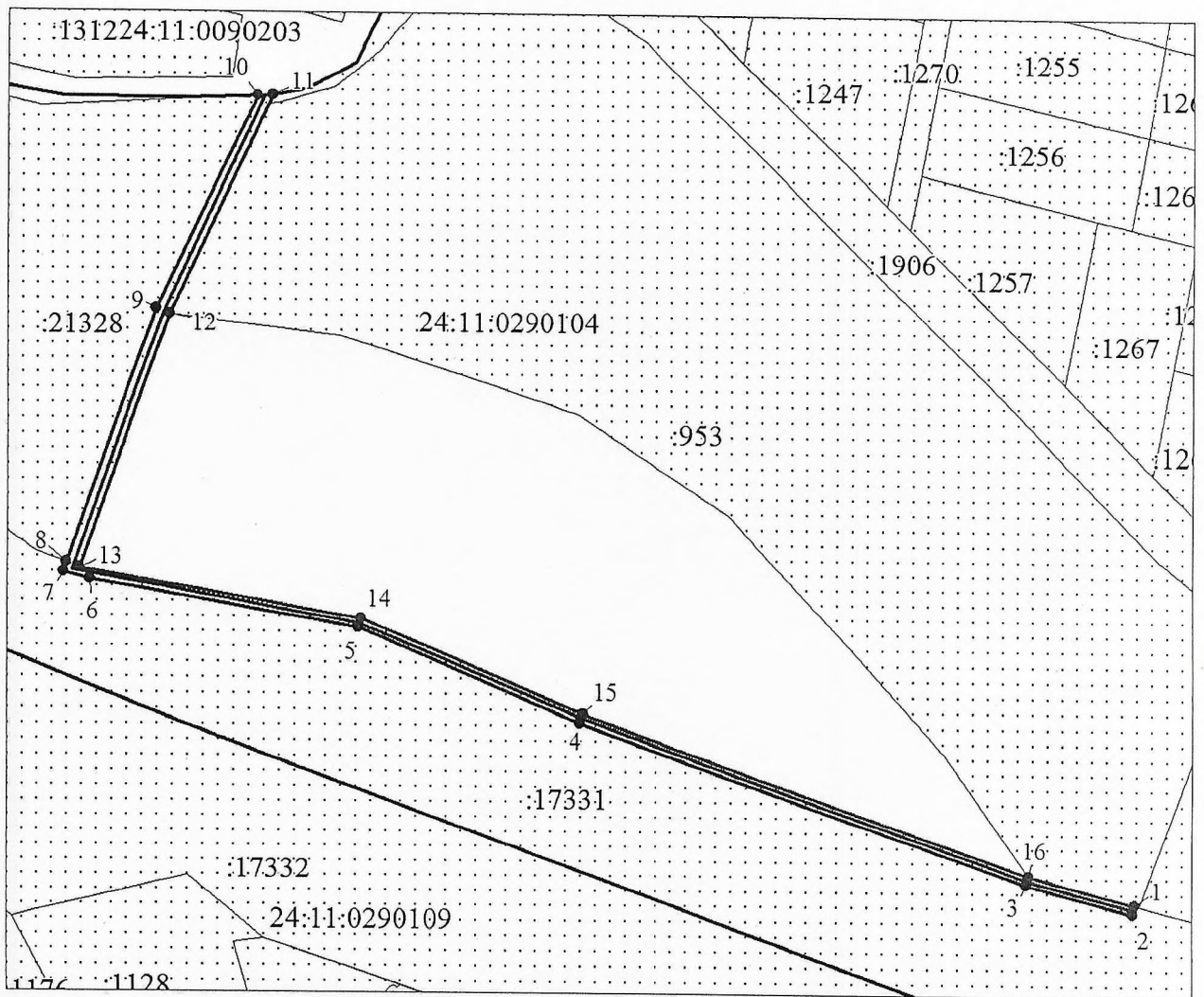
С.В. Дамов

СВЕДЕНИЯ О ГРАНИЦАХ ПУБЛИЧНОГО СЕРВИТУТА

Местоположение границ публичного сервитута	Красноярский край, Емельяновский район	
Система координат	МСК 167, зона 4	
Метод определения координат	Аналитический метод	
Площадь земельного участка	809 кв. м	
Средняя квадратическая погрешность положения характерной точки (M <sub>t</sub> ), м	0,2	
Обозначение характерных точек границ	Координаты, м	
	X	Y
1	639442.27	92850.71
2	639440.33	92850.26
3	639446.40	92826.99
4	639480.62	92731.07
5	639500.39	92683.29
6	639510.79	92626.15
7	639512.27	92620.30
8	639514.30	92621.02
9	639568.63	92640.26
10	639614.55	92661.45
11	639614.73	92664.83
12	639567.50	92643.04
13	639513.25	92623.83
14	639502.32	92683.86
15	639482.49	92731.79
16	639448.31	92827.58
1	639442.27	92850.71



Схема расположения местоположения границ публичного сервитута



Масштаб 1:1500

Используемые условные знаки и обозначения:



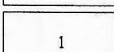






- |   |  |
|---|--|
|  | Границы публичного сервитута   |
|  | Характерная точка границы публичного сервитута   |
|  | Надписи номеров характерных точек границы публичного сервитута   |
|  | Инженерное сооружение, в целях размещения которого устанавливается публичный сервитут                        |
|  | Существующая часть границы, имеющиеся в ЕГРН сведения о которой достаточны для определения ее местоположения |
|  | Надписи кадастрового номера земельного участка   |
|  | Граница кадастрового квартала  |
|  | Обозначение кадастрового квартала  |

Схема сравнительных вариантов размещения инженерного сооружения




Масштаб 1:500

Условные обозначения:



- проектные границы публичного сервитута (вариант I)  
(испрашиваемый)



- проектные границы публичного сервитута (вариант II)



- проектные границы публичного сервитута (вариант III)



Пронумеровано  
Прошнуровано  
Скреплено печатью  
\_\_\_\_\_ Лист

