



АДМИНИСТРАЦИЯ ЕМЕЛЬЯНОВСКОГО РАЙОНА  
КРАСНОЯРСКОГО КРАЯ

**ПОСТАНОВЛЕНИЕ**

24.09.2024

пгт Емельяново

№ 1959

Об установлении публичного сервитута в отношении земельного участка с кадастровым номером 24:11:0350001:693

В соответствии со ст. 23, главой V.7 Земельного кодекса РФ, Уставом Емельяновского района, на основании ходатайства ПАО «Россети Сибирь» в лице Е.Н. Чумакова, действующего на основании доверенности от 24.05.2022 № 24/60-н/24-2022-12-17, администрация постановляет:

1. Публичный сервитут общей площадью 435 кв.м. в отношении земель, государственная собственность на которые не разграничена в границах земельного участка с кадастровым номером 24:11:0350001:693, в целях строительства и эксплуатации ПАО «РОССЕТИ СИБИРЬ» (ОГРН 1052460054327, ИНН 2460069527) объектов электросетевого хозяйства, необходимых для технологического присоединения к сетям инженерно-технического обеспечения. Публичный сервитут устанавливается на 49 (сорок девять) лет. Срок, в течение которого использование земельного участка в соответствии с его разрешенным использованием будет невозможно или существенно затруднено в связи с осуществлением сервитута 3 (три) месяца.

2. Утвердить границы публичного сервитута согласно приложению 1.

3. График проведения работ при осуществлении деятельности, для обеспечения которой устанавливается публичный сервитут, - свободный.

4. ПАО «Россети Сибирь» обеспечить приведение земельного участка в состояние, пригодное для его использования в соответствии с разрешенным использованием, не позднее чем за три месяца после завершения деятельности, для обеспечения которой устанавливается публичный сервитут.

5. Контроль за исполнением настоящего постановления возложить на руководителя МКУ «Управление земельно-имущественных отношений и архитектуры Емельяновского района Красноярского края».

6. Постановление вступает в силу со дня подписания.

Заместитель Главы района



В.В. Крепак



## СВЕДЕНИЯ О ГРАНИЦАХ ПУБЛИЧНОГО СЕРВИТУТА

### Описание границ публичного сервитута

Сведения о местоположении границ публичного сервитута в отношении земельного участка с кадастровым номером 24:11:0000000:248 (обособленный земельный участок с кадастровым номером 24:11:0410430:71) и в границах кадастровых кварталов 24:11:0410462, 24:11:0410430
1. Местоположение границ публичного сервитута: Красноярский край, Емельяновский район
2. Система координат МСК 167, зона 4
3. Метод определения координат: Аналитический метод
4. Средняя квадратическая погрешность положения характерной точки (Mt): 0,2 м

Обозначение характерных точек границ	Координаты	
	X	Y
1	644530.82	66722.49
2	644526.35	66737.80
3	644521.53	66753.56
4	644521.32	66754.25
5	644519.63	66753.77
6	644524.59	66737.20
7	644529.16	66722.15
1	644530.82	66722.49
8	644719.72	65924.87
9	644723.81	65914.55
10	644731.91	65920.46
11	644739.84	65915.59
12	644761.29	65922.59
13	644747.68	65970.75
14	644735.05	66015.79
15	644715.77	66084.52
16	644702.00	66133.51
17	644709.33	66136.92
18	644690.12	66195.86
19	644668.50	66263.87
20	644662.57	66283.18
21	644657.14	66299.05
22	644648.27	66332.08
23	644643.37	66348.52
24	644637.28	66367.42
25	644631.03	66385.88
26	644626.22	66402.59
27	644611.46	66452.46
28	644607.45	66465.68
29	644609.72	66466.40
30	644609.10	66468.53



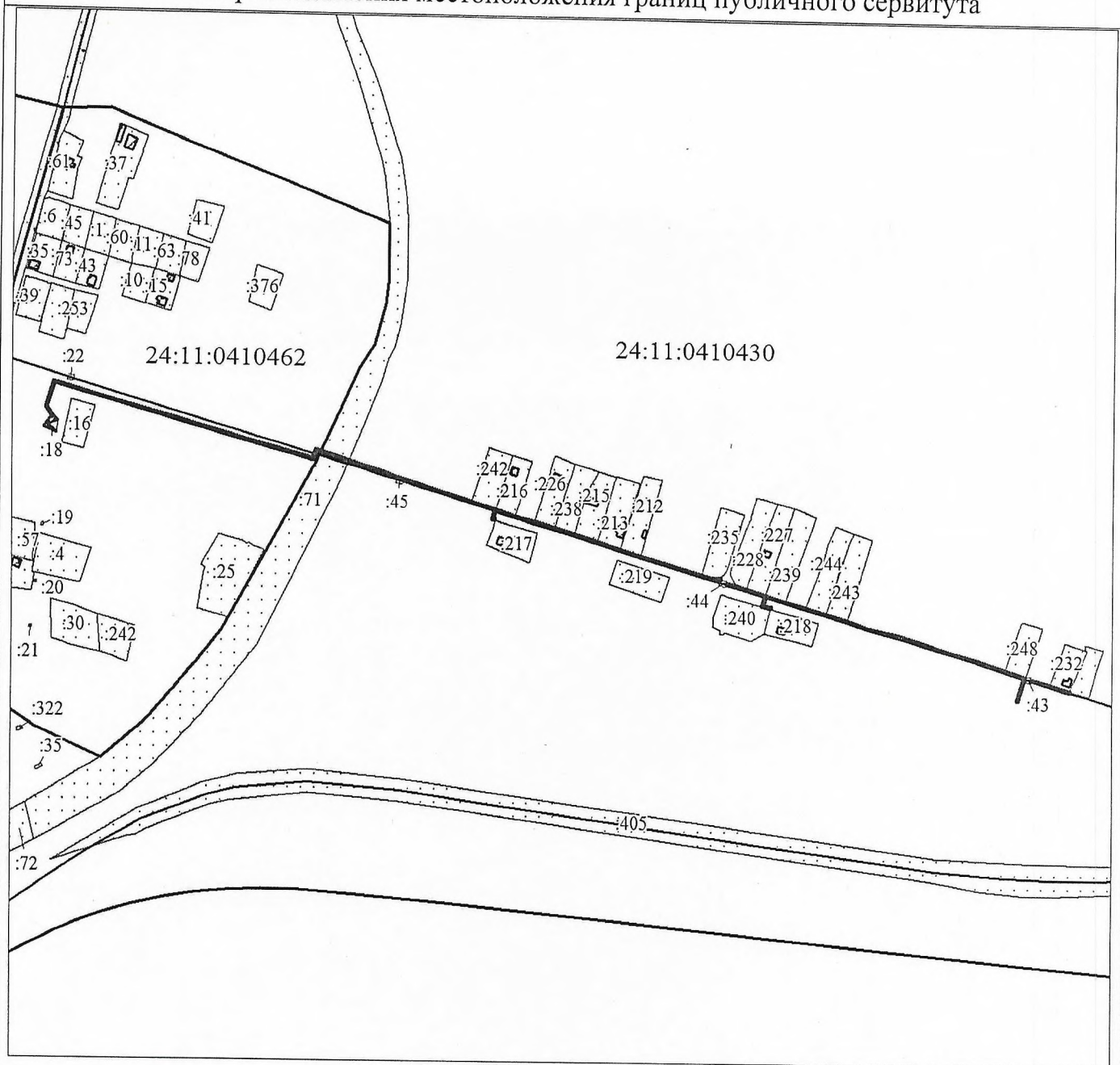
31	644607.91	66468.13
32	644604.85	66467.21
33	644609.43	66451.80
34	644624.40	66401.97
35	644641.06	66347.71
36	644655.08	66298.44
37	644660.18	66283.41
38	644654.79	66281.84
39	644654.36	66283.38
40	644652.99	66282.95
41	644652.44	66282.77
42	644653.41	66279.36
43	644660.76	66281.53
44	644666.46	66262.94
45	644684.34	66207.35
46	644685.85	66207.86
47	644687.46	66203.17
48	644685.86	66202.62
49	644688.30	66195.02
50	644706.89	66138.00
51	644699.70	66134.61
52	644713.91	66083.80
53	644733.18	66015.06
54	644745.82	65970.02
55	644758.76	65924.03
56	644740.02	65917.80
57	644732.54	65922.40
58	644728.73	65926.70
59	644725.61	65917.54
8	644719.72	65924.87
60	644605.40	66472.73
61	644600.89	66488.52
62	644595.60	66504.74
63	644590.70	66520.16
64	644585.87	66536.70
65	644581.03	66553.73
66	644575.95	66570.79
67	644570.38	66586.90
68	644564.31	66613.46
69	644551.54	66653.91
70	644544.52	66679.02
71	644537.54	66700.76
72	644534.46	66710.79
73	644532.23	66717.65
74	644528.02	66716.82
75	644511.79	66711.31
76	644512.36	66709.39
77	644530.85	66715.70
78	644542.60	66678.10
79	644562.21	66612.59
80	644568.89	66586.55
81	644574.14	66570.31
82	644584.17	66535.99

83	644589.16	66519.51
84	644593.54	66505.19
85	644587.62	66503.16
86	644585.79	66509.57
87	644583.96	66508.96
88	644584.20	66508.10
89	644586.33	66500.68
90	644594.12	66503.27
91	644603.39	66472.12
60	644605.40	66472.73








# СВЕДЕНИЯ О ГРАНИЦАХ ПУБЛИЧНОГО СЕРВИТУТА

## Схема расположения местоположения границ публичного сервитута



Масштаб 1:5000

Условные обозначения:

- |   |  |
|---|--|
|  | Границы публичного сервитута   |
|  | Обозначение кадастрового квартала  |
|  | Граница кадастрового квартала  |
|  | Существующая часть границы, имеющиеся в ЕГРН сведения о которой достаточны для определения ее местоположения |
|  | Надписи кадастрового номера земельного участка   |

Пронумеровано  
Прошнуровано  
Скреплено печатью

Лист

