



АДМИНИСТРАЦИЯ ЕМЕЛЬЯНОВСКОГО РАЙОНА
КРАСНОЯРСКОГО КРАЯ

ПОСТАНОВЛЕНИЕ

30.01.2025

пгт Емельяново

№ 226

Об установлении публичного сервитута в отношении земель земельных участков, а также земель государственная собственность на которые не разграничена

В соответствии со ст. 23, главой V.7 Земельного кодекса РФ, Уставом Емельяновского района, распоряжением администрации Емельяновского района от 13.01.2025 № 2 р., на основании ходатайства ПАО «Россети Сибирь» в лице А.А. Червяковой, действующей на основании доверенности от 03.09.2024 № 24/132, администрация постановляет:

1. Установить публичный сервитут общей площадью 4674,00 кв.м. в отношении земель, государственная собственность на которые не разграничена в границах земельных участков с кадастровыми номерами 24:11:0000000:16806, ЕЗ 24:11:0000000:16 (контур 24:11:0060103:67); 24:11:0060103:23, 24:11:0060103:878, 24:11:0060103:1874, 24:11:0060103:923, 24:11:0060103:358, 24:11:0060103:361, ЕЗ 24:11:0060103:314 (контур 24:11:0060103:423 24:11:0060103:424), в целях эксплуатации объектов электросетевого хозяйства, необходимых для организации электроснабжения населения ПАО «РОССЕТИ СИБИРЬ» (ОГРН 1052460054327, ИНН 2460069527). Публичный сервитут устанавливается на 49 (сорок девять) лет.

Срок, в течение которого использование земельного участка в соответствии с его разрешенным использованием будет невозможно или существенно затруднено в связи с осуществлением сервитута 3 (три) месяца.

2. Утвердить границы публичного сервитута согласно приложению 1.

3. График проведения работ при осуществлении деятельности, для обеспечения которой устанавливается публичный сервитут, - свободный.

4. Настоящее постановление подлежит официальному опубликованию в газете «Емельяновские Веси» и размещению в информационно -телекоммуникационной сети «Интернет» на официальном сайте администрации Емельяновского района <https://emelyanovskij-r04.gosweb.gosuslugi.ru>.

5. ПАО «Россети Сибирь» обеспечить приведение земельного участка в состояние, пригодное для его использования в соответствии с разрешенным использованием, не позднее чем за три месяца после завершения деятельности, для обеспечения которой устанавливается публичный сервитут.

6. Контроль за исполнением настоящего постановления оставляю за собой.

7. Постановление вступает в силу с дня подписания.

Заместитель Главы районной администрации
по правовым вопросам



В.В. Крепак

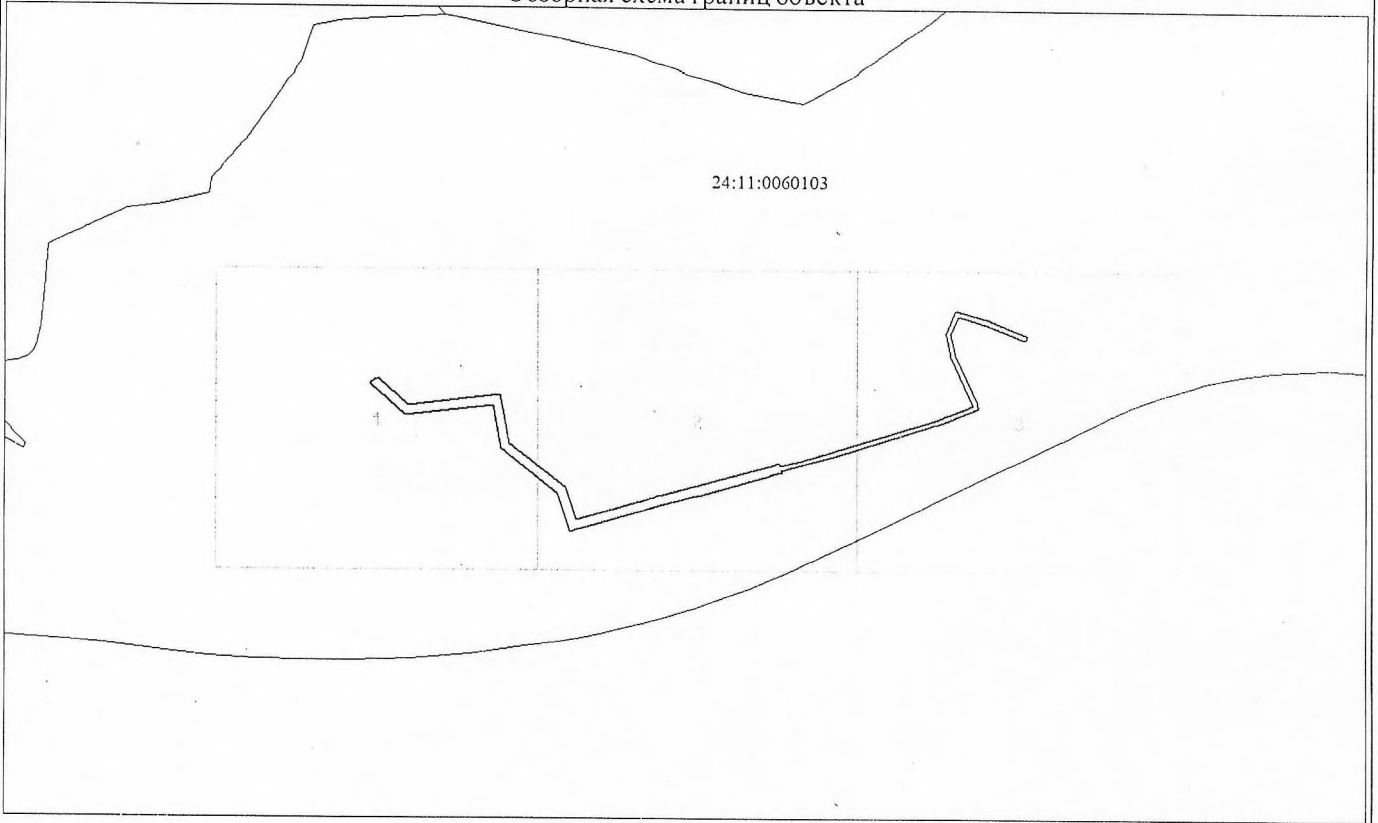
СВЕДЕНИЯ О ГРАНИЦАХ ПУБЛИЧНОГО СЕРВИТУТА

Местоположение границ публичного сервитута	Красноярский край, Емельяновский р-н, Миино п	
Система координат	Система координат МСК – 167, зона 4	
Метод определения координат	Аналитический метод	
Площадь земельного участка	4674 кв. м	
Средняя квадратическая погрешность положения характерной точки (Mt), м	0,10	
Обозначение характерных точек границ	Координаты, м	
	X	Y
1	2	3
1	636584.65	77328.68
2	636585.10	77332.38
3	636563.52	77356.45
4	636572.02	77434.02
5	636532.12	77441.88
6	636494.56	77489.28
7	636467.58	77498.42
8	636486.80	77564.54
9	636487.67	77567.51
10	636489.01	77572.12
11	636495.89	77599.24
12	636514.05	77663.49
13	636516.09	77670.59
14	636514.16	77671.14
15	636518.41	77688.75
16	636526.20	77715.28
17	636553.02	77801.12
18	636565.22	77832.47
19	636606.24	77814.13
20	636623.80	77810.33
21	636625.44	77809.98
22	636626.97	77810.63
23	636642.79	77817.32
24	636644.84	77817.94
25	636644.94	77818.22
26	636644.23	77819.90
27	636636.04	77846.38
28	636623.62	77877.55
29	636619.91	77876.09
30	636620.17	77875.68
31	636620.56	77874.41
32	636632.27	77845.04
33	636639.88	77820.42
34	636625.03	77814.16
35	636607.50	77817.96
36	636566.67	77836.21
37	636564.97	77836.97
38	636562.97	77837.75
39	636562.29	77836.01
40	636561.56	77834.11
41	636549.92	77804.17
42	636549.18	77802.25
43	636548.60	77800.43
44	636522.37	77716.44
45	636514.56	77689.78
46	636510.32	77672.26

47	636508.41	77672.81
48	636507.29	77669.00
49	636506.35	77665.69
50	636505.13	77661.36
51	636489.25	77605.14
52	636488.18	77601.33
53	636487.18	77597.48
54	636479.96	77569.63
55	636458.77	77496.78
56	636457.65	77493.54
57	636457.72	77493.13
58	636461.53	77492.02
59	636489.75	77482.47
60	636527.68	77434.60
61	636563.28	77427.59
62	636555.18	77353.77
63	636574.44	77332.28
64	636580.98	77324.97
1	636584.65	77328.68






План границ объекта

Обзорная схема границ объекта



Масштаб 1:5000

Используемые условные знаки и обозначения:

-  Граница объекта
-  Характерная точка границы объекта
-  Существующая часть границы, имеющиеся в ЕГРН сведения о которой достаточны для определения ее местоположения
-  Граница охранной зоны
-  Граница кадастрового квартала

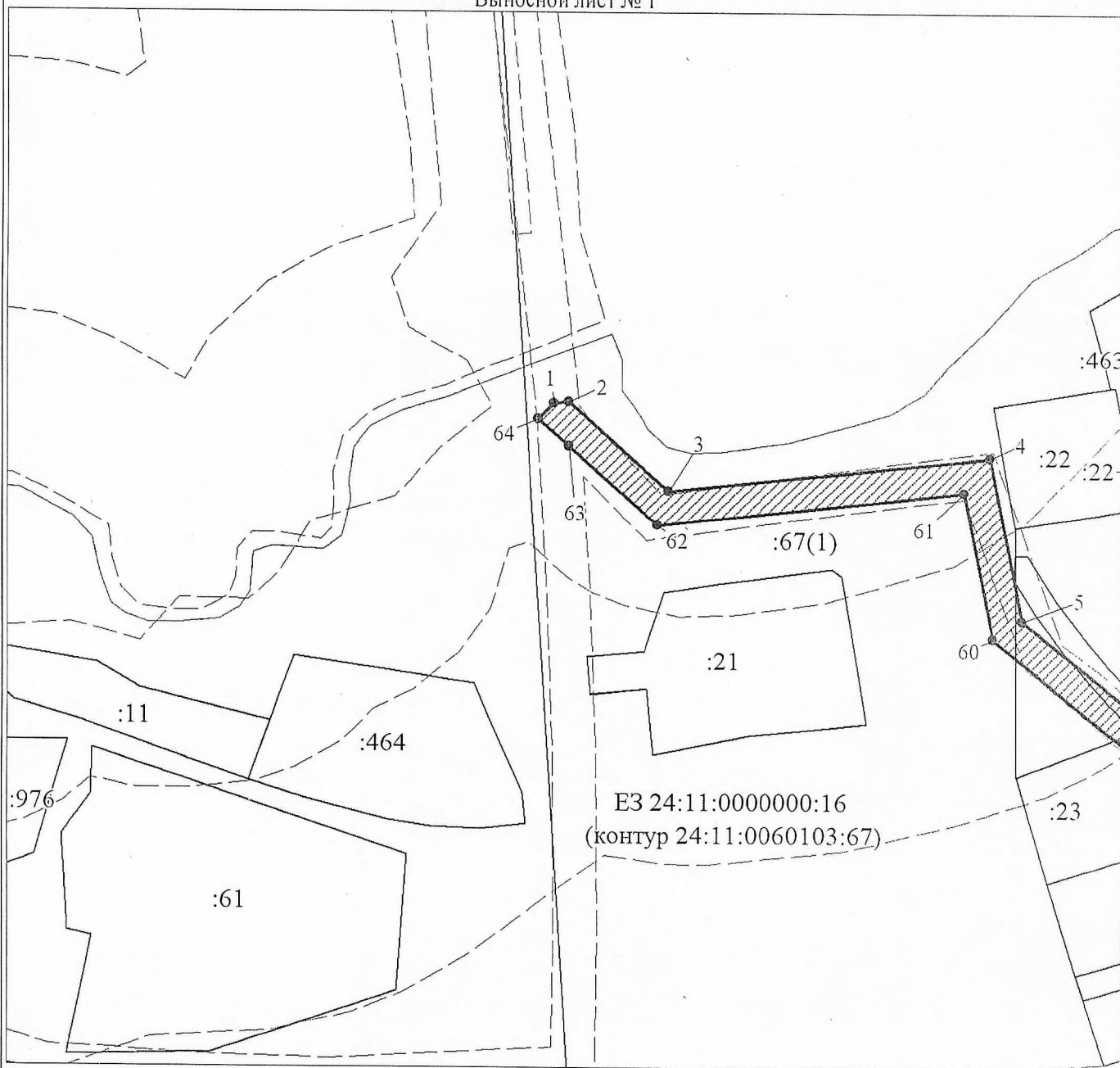
Подпись  Екимова О. В.

Дата 18 ноября 2024 г.

Место для оттиска печати (при наличии) лица, составившего описание местоположения границ объекта

План границ объекта

Выносной лист № 1



Масштаб 1:1500

Используемые условные знаки и обозначения:

Условные обозначения представлены на листе 3

Подпись

Екимова О. В.

Дата 18 ноября 2024 г.

Место для оттиска печати (при наличии) лица, составившего описание местоположения границ объекта



План границ объекта

Выносной лист № 2



Е3 24:11:0000000:16
(контур 24:11:0060103:67)

Масштаб 1:1500

Используемые условные знаки и обозначения:

Условные обозначения представлены на листе 3

Подпись



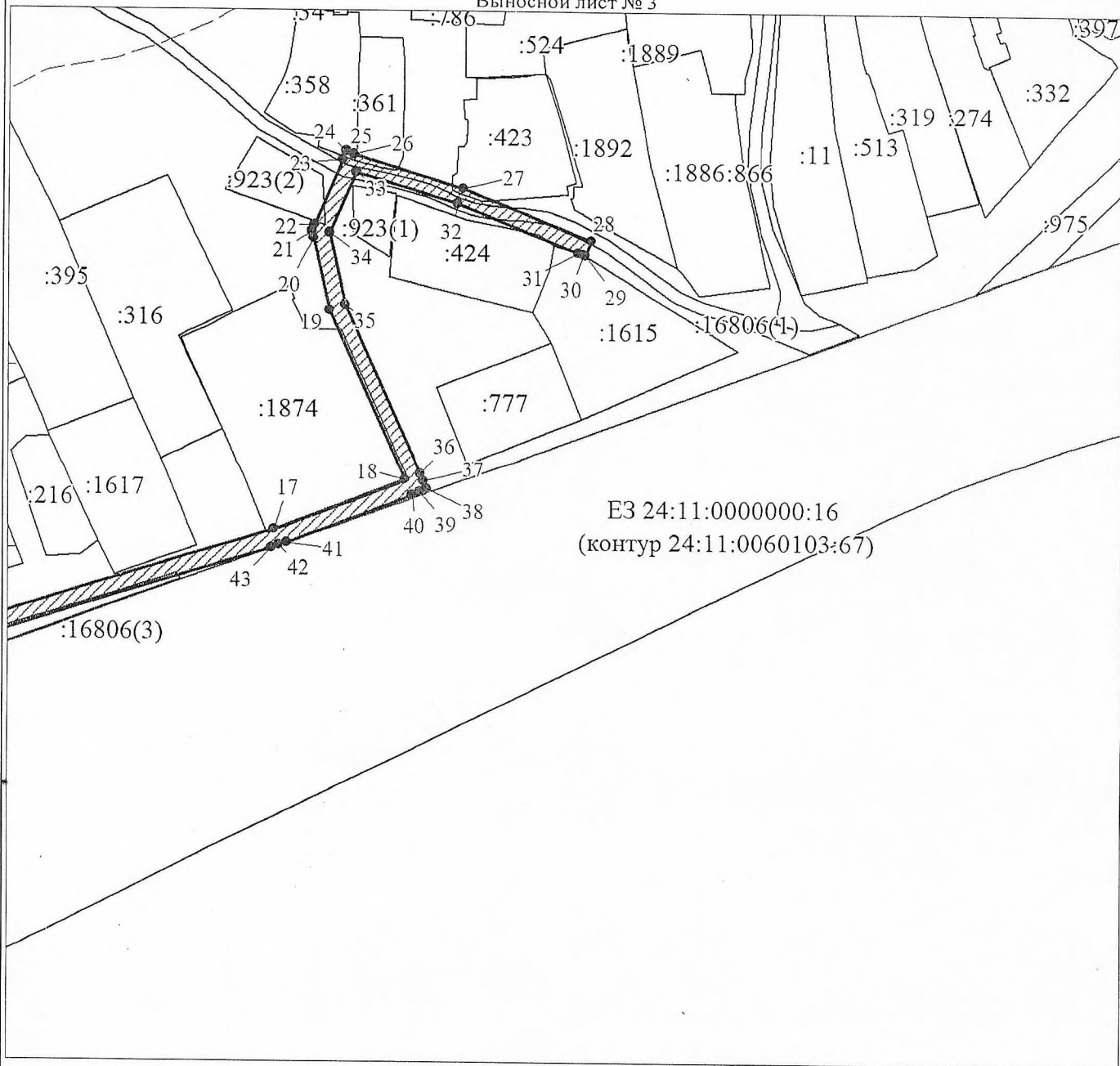
Екимова О. В.

Дата 18 ноября 2024 г.

Место для оптической печати (при наличии) лица, составившего описание местоположения границ объекта

План границ объекта

Выносной лист № 3



ЕЗ 24:11:0000000:16
(контур 24:11:0060103:67)

Масштаб 1:1500

Используемые условные знаки и обозначения:

Условные обозначения представлены на листе 3

Подпись



Екимова О. В.

Дата 18 ноября 2024 г.

Место для отпечатка печати (при наличии) лица, составившего описание местоположения границ объекта

Пронумеровано
Прошнуровано

Скреплено печатью

4 / 1000 / Листов

