



АДМИНИСТРАЦИЯ ЕМЕЛЬЯНОВСКОГО РАЙОНА  
КРАСНОЯРСКОГО КРАЯ

ПОСТАНОВЛЕНИЕ

30.01.2025

пгт Емельяново

№ д.д.д

Об установлении публичного сервитута в отношении земель земельных участков, а также земель государственная собственность на которые не разграничена

В соответствии со ст. 23, главой V.7 Земельного кодекса РФ, Уставом Емельяновского района, распоряжением администрации Емельяновского района от 13.01.2025 № 2 р., на основании ходатайства ПАО «Россети Сибирь» в лице А.А. Червяковой, действующей на основании доверенности от 03.09.2024 № 24/132, администрация постановляет:

1. Установить публичный сервитут общей площадью 2572,00 кв.м. в отношении земель, государственная собственность на которые не разграничена в границах земельных участков с кадастровыми номерами 24:11:0060103:976, 24:11:0060103:61, 24:11:0000000:16806, ЕЗ 24:11:0000000:16 (контур 24:11:0060103:67), в целях эксплуатации объектов электросетевого хозяйства, необходимых для организации электроснабжения населения. Публичный сервитут устанавливается на 49 (сорок девять) лет.

Срок, в течение которого использование земельного участка в соответствии с его разрешенным использованием будет невозможно или существенно затруднено в связи с осуществлением сервитута 3 (три) месяца.

2. Утвердить границы публичного сервитута согласно приложению 1.

3. График проведения работ при осуществлении деятельности, для обеспечения которой устанавливается публичный сервитут, - свободный.

4. Настоящее постановление подлежит официальному опубликованию в газете «Емельяновские Веси» и размещению в информационно -телекоммуникационной сети «Интернет» на официальном сайте администрации Емельяновского района <https://emelyanovskij-r04.gosweb.gosuslugi.ru>.

5. ПАО «Россети Сибирь» обеспечить приведение земельного участка в состояние, пригодное для его использования в соответствии с разрешенным использованием, не позднее чем за три месяца после завершения деятельности, для обеспечения которой устанавливается публичный сервитут.

6. Контроль за исполнением настоящего постановления оставляю за собой.

7. Постановление вступает в силу со дня подписания.

Заместитель Главы района  
по правовым вопросам

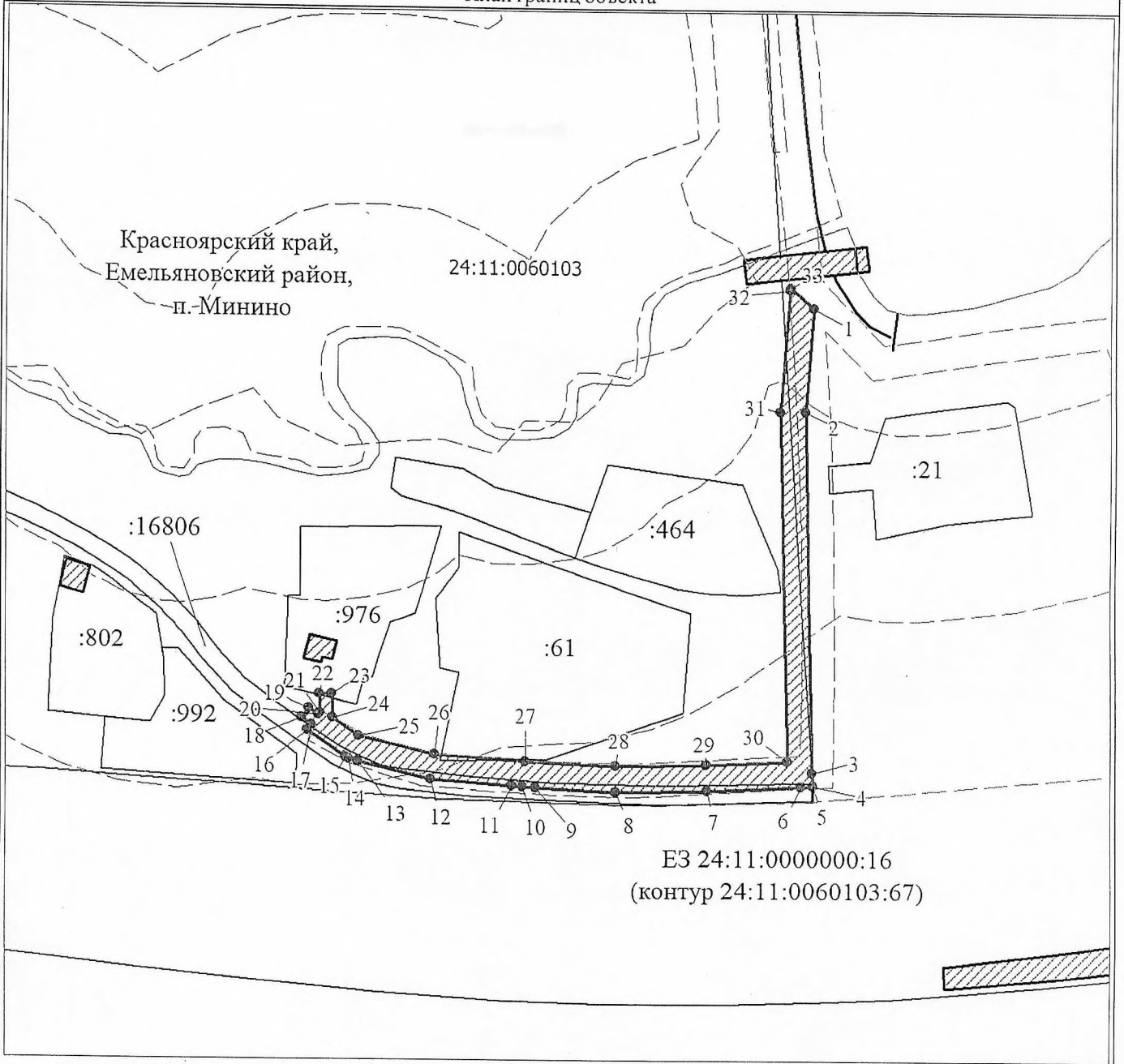


В.В. Крепак

СВЕДЕНИЯ О ГРАНИЦАХ ПУБЛИЧНОГО СЕРВИТУТА

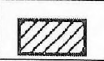




Местоположение границ публичного сервитута	Красноярский край, Емельяновский р-н, Миино п	
Система координат	Система координат МСК – 167, зона 4	
Метод определения координат	Аналитический метод	
Площадь земельного участка	2572 кв. м	
Средняя квадратическая погрешность положения характерной точки (Мт), м	0,10	
Обозначение характерных точек границ	Координаты, м	
	X	Y
1	2	3
1	636574.44	77332.28
2	636540.38	77329.58
3	636423.13	77332.06
4	636419.15	77332.23
5	636419.06	77332.15
6	636418.97	77328.32
7	636417.67	77298.23
8	636417.16	77268.43
9	636418.44	77242.26
10	636418.64	77238.01
11	636418.88	77234.29
12	636420.64	77207.97
13	636426.29	77184.23
14	636427.03	77181.16
15	636427.61	77180.33
16	636436.20	77168.15
17	636437.89	77169.34
18	636440.19	77166.24
19	636443.36	77168.62
20	636441.17	77171.63
21	636441.88	77172.14
22	636447.75	77171.92
23	636447.90	77175.92
24	636440.30	77176.21
25	636434.46	77184.52
26	636428.57	77209.16
27	636426.61	77238.85
28	636425.16	77268.52
29	636425.67	77297.94
30	636426.80	77323.97
31	636540.39	77321.56
32	636580.20	77324.69
33	636580.98	77324.97
1	636574.44	77332.28

План границ объекта



Масштаб 1:2000

Используемые условные знаки и обозначения:

-  Граница объекта
-  Характерная точка границы объекта
-  Существующая часть границы, имеющиеся в ЕГРН сведения о которой достаточны для определения ее местоположения
-  Граница охранной зоны
-  Граница кадастрового квартала

Подпись \_\_\_\_\_ Екимова О. В.

Дата 18 ноября 2024 г.

Место для оттиска печати (при наличии) лица, составившего описание местоположения границ объекта



Пронумеровано  
Прошнуровано  
Скреплено печатью

*3 11/17/24* Лист *2/2*

