



АДМИНИСТРАЦИЯ ЕМЕЛЬЯНОВСКОГО РАЙОНА
КРАСНОЯРСКОГО КРАЯ

ПОСТАНОВЛЕНИЕ

11.11.2024

пгт Емельяново

№ 2542

Об установлении публичного сервитута в отношении земельных участков

В соответствии со ст. 23, главой V.7 Земельного кодекса РФ, Уставом Емельяновского района, на основании ходатайства ПАО «Россети Сибирь» в лице Е.Н. Чумакова, действующего на основании доверенности от 24.05.2022 № 24/60-н/24-2022-12-17, администрация постановляет:

1. Установить публичный сервитут:

- в отношении части земельного участка площадью 45 кв. м, входящей в границы земельного участка с кадастровым номером 24:11:0340102:2667, расположенного по адресу: Красноярский край, Емельяновский район, в 3,7км по направлению на северо-восток от п. Элита;

- в отношении части земельного участка площадью 977 кв. м, входящей в границы земельного участка с кадастровым номером 24:11:0000000:252 (обособленный контур 24:11:0340102:19), расположенного по адресу: Красноярский край, р-н Емельяновский, в целях строительства и эксплуатации ПАО «РОССЕТИ СИБИРЬ» (ОГРН 1052460054327, ИНН 2460069527) объектов электросетевого хозяйства, необходимых для технологического присоединения к сетям инженерно-технического обеспечения. Публичный сервитут устанавливается на 49 (сорок девять) лет.

Срок, в течение которого использование земельного участка в соответствии с его разрешенным использованием будет невозможно или существенно затруднено в связи с осуществлением сервитута 3 (три) месяца.

2. Утвердить границы публичного сервитута согласно приложению 1.

3. График проведения работ при осуществлении деятельности, для обеспечения которой устанавливается публичный сервитут, - свободный.

4. Настоящее постановление подлежит официальному опубликованию в газете «Емельяновские Веси» и размещению в информационно - телекоммуникационной сети «Интернет» на официальном сайте администрации Емельяновского района <https://emelyanovskij-r04.gosweb.gosuslugi.ru>.

5. ПАО «Россети Сибирь» обеспечить приведение земельного участка в состояние, пригодное для его использования в соответствии с разрешенным использованием, не позднее чем за три месяца после завершения деятельности, для обеспечения которой устанавливается публичный сервитут.

6. Контроль за исполнением настоящего постановления возложить на и.о. руководителя МКУ «Управление земельно-имущественных отношений и архитектуры администрации Емельяновского района Красноярского края».

7. Постановление вступает в силу со дня подписания.

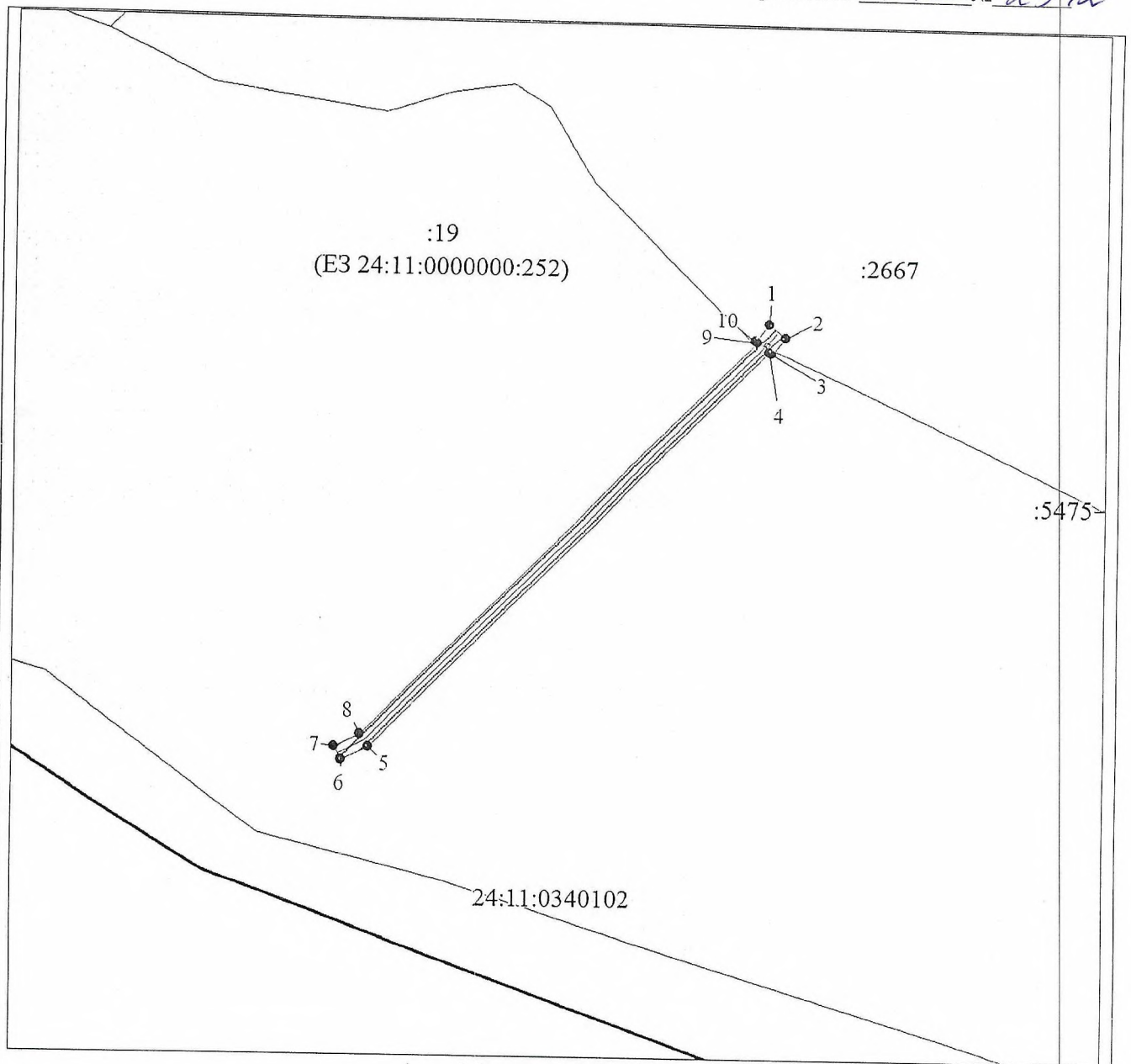
Заместитель Главы района по
экономической и общественной безопасности



В.В. Крепак


СВЕДЕНИЯ О ГРАНИЦАХ ПУБЛИЧНОГО СЕРВИТУТА

Местоположение границ публичного сервитута	Красноярский край, Емельяновский район	
Система координат	МСК 167, зона 4	
Метод определения координат	Аналитический метод	
Площадь земельного участка	1022 кв. м	
Средняя квадратическая погрешность положения характерной точки (Mt), м	2,5	
Обозначение характерных точек границ	Координаты, м	
	X	Y
1	642874.62	83838.18
2	642870.15	83843.66
3	642864.72	83839.20
4	642865.39	83838.38
5	642733.27	83708.30
6	642728.71	83699.22
7	642733.18	83696.98
8	642737.36	83705.32
9	642868.60	83834.52
10	642869.14	83833.77
1	642874.62	83838.18

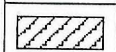


Масштаб 1:2000


Условные обозначения:



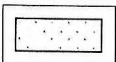
Характерная точка границы публичного сервитута



Граница публичного сервитута



Инженерное сооружение, в целях размещения которого устанавливается публичный сервитут




Часть границы, сведения ЕГРН о которой позволяют однозначно определить ее положение на местности

:19

Надписи кадастрового номера земельного участка

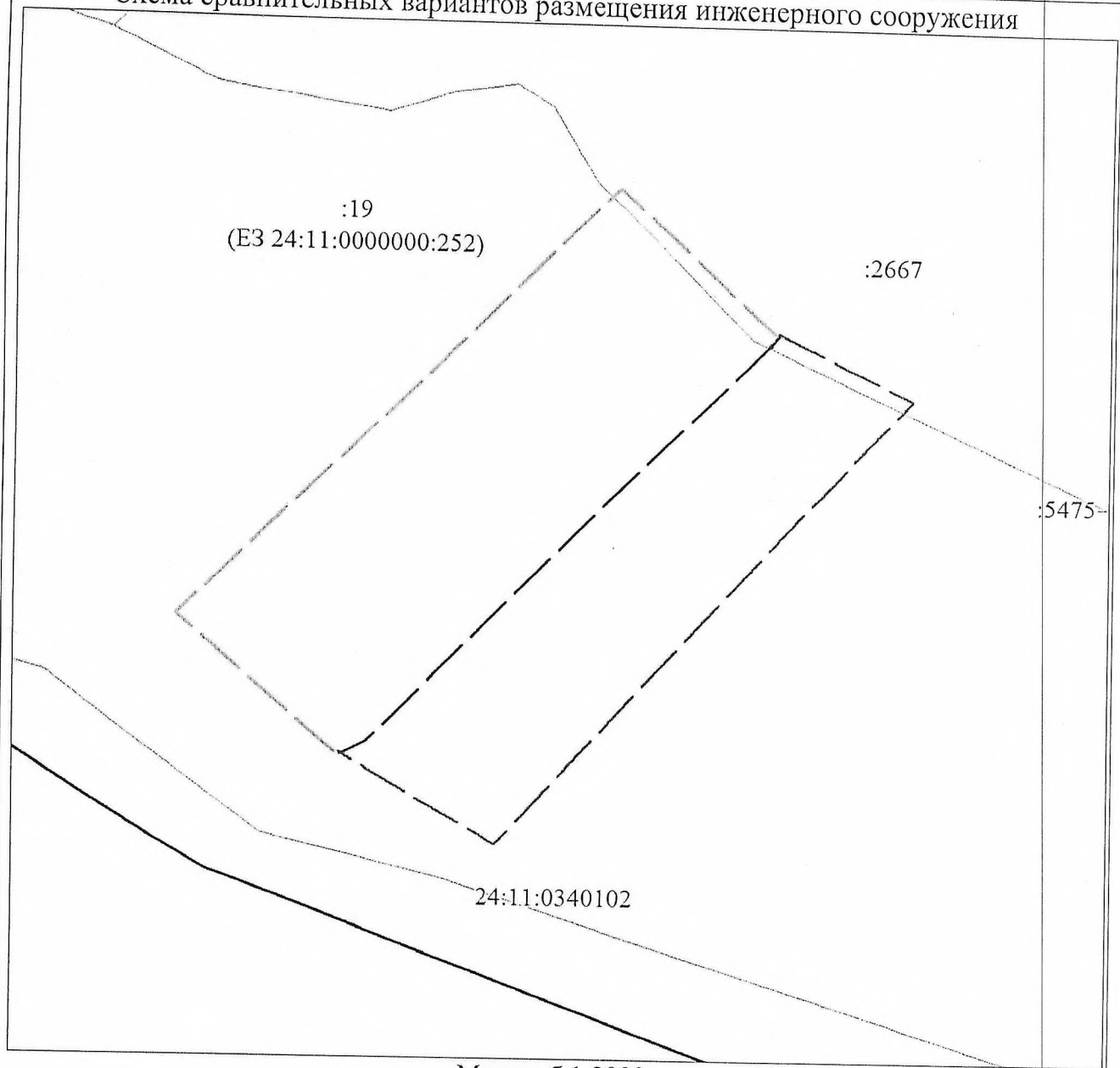
24:11:0340102

Обозначение кадастрового квартала




Граница кадастрового квартала

Схема сравнительных вариантов размещения инженерного сооружения




Масштаб 1:2000


Условные обозначения:



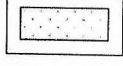
- проектные границы публичного сервитута (вариант I)
(испрашиваемый)




- проектные границы публичного сервитута (вариант II)



- проектные границы публичного сервитута (вариант III)



- существующая часть границы, имеющиеся в ЕГРН
сведения о которой достаточны для определения ее
местоположения



- границы кадастрового квартала

Пронумеровано

Прошнуровано

Скреплено печатью

5(пять) Листов

