



АДМИНИСТРАЦИЯ ЕМЕЛЬЯНОВСКОГО РАЙОНА
КРАСНОЯРСКОГО КРАЯ

ПОСТАНОВЛЕНИЕ

05.12.2024

пгт Емельяново

№ 2725

Об установлении публичного сервитута в отношении земельных участков, а также земель государственная собственность на которые не разграничена

В соответствии со ст. 23, главой V.7 Земельного кодекса РФ, Уставом Емельяновского района, распоряжение администрации Емельяновского района от 09.09.2024 № 218 р «О распределении обязанностей между Главой района, первым заместителем Главы района, заместителями Главы района» на основании ходатайства ПАО «Россети Сибирь» в лице П.С. Минькова, действующего на основании доверенности от 23.05.2022 № 24/269, администрация постановляет:

1. Установить публичный сервитут в отношении:

- в отношении части земельного участка площадью 140 кв. м, входящей в границы земельного участка с кадастровым номером 24:11:0290104:1512, расположенного по адресу: Красноярский край, Емельяновский район, Солонцовский сельсовет, земельный массив СПК "Солонцы", центральная часть кадастрового квартала 24:11:0290104;

- в отношении части земельного участка площадью 8 кв. м, входящей в границы земельного участка с кадастровым номером 24:11:0290104:1520, расположенного по адресу: Российская Федерация, Красноярский край, муниципальный район Емельяновский, сельское поселение Солонцовский сельсовет, поселок Солонцы, микрорайон Солонцыско, улица 1-я Стрит, земельный участок 19;

- в отношении части земельного участка площадью 728 кв. м, входящей в границы земельного участка с кадастровым номером 24:11:0290104:4967, расположенного по адресу: Российская Федерация, Красноярский край, Емельяновский район, земельный массив СПК "Солонцы", центральная часть кадастрового квартала 24:11:0290104,

в целях строительства и эксплуатации ПАО «РОССЕТИ СИБИРЬ» (ОГРН 1052460054327, ИНН 2460069527) объектов электросетевого хозяйства, необходимых для технологического присоединения к сетям инженерно-технического обеспечения. Публичный сервитут устанавливается на 49 (сорок девять) лет.

Срок, в течение которого использование земельного участка в соответствии с его разрешенным использованием будет невозможно или существенно затруднено в связи с осуществлением сервитута 3 (три) месяца.

2. Утвердить границы публичного сервитута согласно приложению 1.

3. График проведения работ при осуществлении деятельности, для обеспечения которой устанавливается публичный сервитут, - свободный.

4. Настоящее постановление подлежит официальному опубликованию в газете «Емельяновские Вести» и размещению в информационно - телекоммуникационной сети «Интернет» на официальном сайте администрации Емельяновского района <https://emelyanovskij-r04.gosweb.gosuslugi.ru>.

5. ПАО «Россети Сибирь» обеспечить приведение земельного участка в состояние, пригодное для его использования в соответствии с разрешенным использованием, не позднее чем за три месяца после завершения деятельности, для обеспечения которой устанавливается публичный сервитут.

6. Контроль за исполнением настоящего постановления возложить на руководителя МКУ «Управление земельно-имущественных отношений и архитектуры администрации Емельяновского района Красноярского края».

7. Постановление вступает в силу со дня подписания.

Заместитель Главы района по
экономической и общественной
безопасности

Гордейчук Кристина Викторовна
8-960-755-04-45



В.В. Крепак

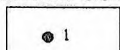
СВЕДЕНИЯ О ГРАНИЦАХ ПУБЛИЧНОГО СЕРВИТУТА

Местоположение границ публичного сервитута	Красноярский край, Емельяновский район	
Система координат	МСК 167, зона 4	
Метод определения координат	Аналитический метод	
Площадь земельного участка	876 кв. м	
Средняя квадратическая погрешность положения характерной точки (Mt), м	0,1	
Обозначение характерных точек границ	Координаты, м	
	X	Y
1	641877.18	94313.32
2	641894.70	94308.85
3	641956.75	94292.96
4	641985.45	94284.99
5	641985.03	94283.32
6	641982.66	94282.51
7	641980.91	94282.77
8	641980.06	94278.74
9	641982.42	94278.13
10	641985.37	94279.23
11	641990.93	94277.86
12	641991.87	94281.79
13	641994.35	94283.06
14	642044.27	94267.85
15	642045.45	94271.67
16	641993.95	94287.35
17	641992.67	94288.39
18	641880.75	94317.98
19	641878.17	94317.91
1	641877.18	94313.32




Масштаб 1:1100


Условные обозначения:




Характерная точка границы публичного сервитута



Граница публичного сервитута



Инженерное сооружение, в целях размещения которого устанавливается публичный сервитут



Часть границы, сведения ЕГРН о которой позволяют однозначно определить ее положение на местности

:1512

Надписи кадастрового номера земельного участка

24:11:0290104

Обозначение кадастрового квартала

Пронумеровано
Прошнуровано
Скреплено печатью

3/1711 Листа

