

АДМИНИСТРАЦИЯ ЕМЕЛЬЯНОВСКОГО РАЙОНА
КРАСНОЯРСКОГО КРАЯ

ПОСТАНОВЛЕНИЕ

0402.2025

пгт Емельяново

№ 323

Об установлении публичного сервитута в отношении земель земельных участков, а также земель государственная собственность на которые не разграничена

В соответствии со ст. 23, главой V.7 Земельного кодекса РФ, Уставом Емельяновского района, распоряжением администрации Емельяновского района от 13.01.2025 № 2р, от 30.01.2025 № 27к., на основании ходатайства ПАО «Россети Сибирь» в лице Е.Н. Чумакова, действующего на основании доверенности от 15.05.2022 № 24/60-н/24-2022-12-17, администрация постановляет:

1. Установить публичный сервитут в отношении части земельного участка площадью 559 кв. м, входящей в границы земельного участка с кадастровым номером 24:11:0350001:693, расположенного по адресу: Красноярский край, Емельяновский район, Частоостровский сельсовет, деревня Кубеково, юго-западная сторона, в целях строительства и эксплуатации ПАО «РОССЕТИ СИБИРЬ» (ОГРН 1052460054327, ИНН 2460069527) объектов электросетевого хозяйства, необходимых для технологического присоединения к сетям инженерно-технического обеспечения. Публичный сервитут устанавливается на 49 (сорок девять) лет.

Срок, в течение которого использование земельного участка в соответствии с его разрешенным использованием будет невозможно или существенно затруднено в связи с осуществлением сервитута 3 (три) месяца.

2. Утвердить границы публичного сервитута согласно приложению 1.

3. График проведения работ при осуществлении деятельности, для обеспечения которой устанавливается публичный сервитут, - свободный.

4. Настоящее постановление подлежит официальному опубликованию в газете «Емельяновские Вести» и размещению в информационно - телекоммуникационной сети «Интернет» на официальном сайте администрации Емельяновского района <https://emelyanovskij-r04.gosweb.gosuslugi.ru>.

5. ПАО «Россети Сибирь» обеспечить приведение земельного участка в состояние, пригодное для его использования в соответствии с разрешенным использованием, не позднее чем за три месяца после завершения деятельности, для обеспечения которой устанавливается публичный сервитут.

6. Контроль за исполнением настоящего постановления оставляю за собой.

7. Постановление вступает в силу со дня подписания.

Первый заместитель Главы района
по жилищно-коммунальным и
инфраструктурным вопросам

Ю.В. Егоров

СВЕДЕНИЯ О ГРАНИЦАХ ПУБЛИЧНОГО СЕРВИТУТА

Местоположение границ публичного сервитута	Красноярский край, Емельяновский район	
Система координат	МСК 167, зона 4	
Метод определения координат	Аналитический метод	
Площадь земельного участка	559 кв. м	
Средняя квадратическая погрешность положения характерной точки (Mt), м	0,2	
Обозначение характерных точек границ	Координаты, м	
	X	Y
1	645716.89	113808.17
2	645714.06	113807.16
3	645682.97	113796.02
4	645681.86	113798.82
5	645676.48	113796.89
6	645677.57	113794.10
7	645646.51	113782.97
8	645602.68	113767.25
9	645602.29	113796.72
10	645602.24	113799.72
11	645599.25	113799.68
12	645599.74	113763.01
13	645647.52	113780.15
14	645675.82	113790.29
15	645676.96	113787.31
16	645679.78	113788.32
17	645683.16	113779.73
18	645685.94	113780.89
19	645684.01	113785.82
20	645686.80	113786.84
21	645685.36	113790.52
22	645684.32	113793.30
23	645717.90	113805.35
1	645716.89	113808.17

Схема расположения местоположения границ публичного сервитута



Масштаб 1:1000

Используемые условные знаки и обозначения:








- | | |
|---|--|
|  | Границы публичного сервитута |
|  | Характерная точка границы публичного сервитута |
|  | Надписи номеров характерных точек границы публичного сервитута |
|  | Инженерное сооружение, в целях размещения которого устанавливается публичный сервитут |
|  | Существующая часть границы, имеющиеся в ЕГРН сведения о которой достаточны для определения ее местоположения |
|  | Надписи кадастрового номера земельного участка |
|  | Обозначение кадастрового квартала |

Схема сравнительных вариантов размещения инженерного сооружения



Масштаб 1:1000

Условные обозначения:



- проектные границы публичного сервитута (вариант I) (испрашиваемый)
- проектные границы публичного сервитута (вариант II)
- проектные границы публичного сервитута (вариант III)

Пронумеровано
Прошнуровано

Скреплено печатью

4/сентябрь Лист № 1

