



АДМИНИСТРАЦИЯ ЕМЕЛЬЯНОВСКОГО РАЙОНА
КРАСНОЯРСКОГО КРАЯ

ПОСТАНОВЛЕНИЕ

0402-2025

пгт Емельяново

№ 328

Об установлении публичного сервитута в отношении земель земельных участков, а также земель государственная собственность на которые не разграничена

В соответствии со ст. 23, главой V.7 Земельного кодекса РФ, Уставом Емельяновского района, распоряжением администрации Емельяновского района от 13.01.2025 № 2р., 30.01.2025 № 27к., на основании ходатайства ПАО «Россети Сибирь» в лице Е.Н. Чумакова, действующего на основании доверенности от 15.05.2022 № 24/60-н/24-2022-12-17, администрация постановляет:

1. Установить публичный сервитут в отношении земельных участков части земельного участка площадью 134 кв. м, входящей в границы земельного участка с кадастровым номером 24:11:0130801:390, расположенного по адресу: Российская Федерация, Красноярский край, муниципальный район Емельяновский, сельское поселение Шуваевский сельсовет, поселок Сухая Балка, территория Окраина, земельный участок 1 в целях строительства и эксплуатации ПАО «РОССЕТИ СИБИРЬ» (ОГРН 1052460054327, ИНН 2460069527) объектов электросетевого хозяйства, необходимых для технологического присоединения к сетям инженерно-технического обеспечения. Публичный сервитут устанавливается на 49 (сорок девять) лет.

Срок, в течение которого использование земельного участка в соответствии с его разрешенным использованием будет невозможно или существенно затруднено в связи с осуществлением сервитута 3 (три) месяца.

2. Утвердить границы публичного сервитута согласно приложению 1.

3. График проведения работ при осуществлении деятельности, для обеспечения которой устанавливается публичный сервитут, - свободный.

4. Настоящее постановление подлежит официальному опубликованию в газете «Емельяновские Вести» и размещению в информационно -телекоммуникационной сети «Интернет» на официальном сайте администрации Емельяновского района <https://emelyanovskij-r04.gosweb.gosuslugi.ru>.

5. ПАО «Россети Сибирь» обеспечить приведение земельного участка в состояние, пригодное для его использования в соответствии с разрешенным использованием, не позднее чем за три месяца после завершения деятельности, для обеспечения которой устанавливается публичный сервитут.

6. Контроль за исполнением настоящего постановления оставляю за собой.

7. Постановление вступает в силу со дня подписания.

Первый заместитель Главы района
по жилищно-коммунальным и
инфраструктурным вопросам



Ю.В. Егоров

Приложение к постановлению
 администрации Емельяновского
 района от 04.08.2015 № 328

СВЕДЕНИЯ О ГРАНИЦАХ ПУБЛИЧНОГО СЕРВИТУТА

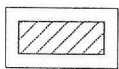
| | | |
|--|--|-----------|
| Местоположение границ публичного сервитута | Красноярский край, Емельяновский район | |
| Система координат | МСК 167, зона 4 | |
| Метод определения координат | Аналитический метод | |
| Площадь земельного участка | 134 кв. м | |
| Средняя квадратическая погрешность положения характерной точки (Mt), м | 0,1 | |
| Обозначение характерных точек границ | Координаты, м | |
| | X | Y |
| 1 | 646424.71 | 101701.16 |
| 2 | 646427.15 | 101700.73 |
| 3 | 646427.53 | 101702.85 |
| 4 | 646431.35 | 101727.56 |
| 5 | 646435.17 | 101752.26 |
| 6 | 646435.78 | 101752.18 |
| 7 | 646436.25 | 101755.05 |
| 8 | 646434.30 | 101755.35 |
| 9 | 646433.52 | 101755.64 |
| 10 | 646433.01 | 101752.65 |
| 11 | 646428.91 | 101727.94 |

Схема расположения местоположения границ публичного сервитута



Масштаб 1:1000


Условные обозначения:




Проектные границы публичного сервитута




Характерная точка границы публичного сервитута



Надписи кадастрового номера земельного участка, сведения о котором содержатся в ЕГРН



Обозначение кадастрового квартала



Существующая часть границы, имеющиеся в ЕГРН сведения о которой достаточны для определения ее местоположения

Пронумеровано
Прошнуровано
Скреплено печатью
3/07/14 Лист

