



АДМИНИСТРАЦИЯ ЕМЕЛЬЯНОВСКОГО РАЙОНА
КРАСНОЯРСКОГО КРАЯ

ПОСТАНОВЛЕНИЕ

22.04.2024

пгт Емельяново

№ 854

Об установлении публичного сервитута в отношении земельного участка, с кадастровым номером 24:11:0000000:16 (обособленные земельные участки 24:11:0340417:1; 24:11:0340536:2)

В соответствии со ст. 23, главой V.7 Земельного кодекса РФ, Уставом Емельяновского района, на основании ходатайства ПАО «Россети Сибирь» в лице Е.Н. Чумакова, действующего на основании доверенности от 24.05.2022 № 24/60-п/24-2022-12-17, администрация постановляет:

1. Публичный сервитут в отношении земельного участка, расположенного по адресу:

- Красноярский край, Емельяновский район, с кадастровым номером 24:11:0000000:16 (обособленные земельные участки 24:11:0340417:1; 24:11:0340536:2), часть земельного участка площадью 693,00 кв. м, из категории земель – земли промышленности, энергетики, транспорта, связи, радиовещания, телевидения, информатики, земли для обеспечения космической деятельности, земли обороны, безопасности и земли иного специального назначения;

- цель публичного сервитута – реконструкция и эксплуатация объектов электросетевого хозяйства, необходимых для технологического присоединения к сетям инженерно-технического обеспечения. Публичный сервитут устанавливается на 49 (сорок девять) лет.

Срок, в течение которого использование земельного участка в соответствии с его разрешенным использованием будет невозможно или существенно затруднено в связи с осуществлением сервитута 3 (три) месяца.

2. Утвердить границы публичного сервитута согласно приложению 1.

3. График проведения работ при осуществлении деятельности, для обеспечения которой устанавливается публичный сервитут, - свободный.

4. ПАО «Россети Сибирь» обеспечить приведение земельного участка в состояние, пригодное для его использования в соответствии с разрешенным использованием, не позднее чем за три месяца после завершения деятельности, для обеспечения которой устанавливается публичный сервитут.

5. Контроль за исполнением настоящего постановления возложить на руководителя МКХ «Управление земельно-имущественных отношений и архитектуры Емельяновского района Красноярского края».

6. Постановление вступает в силу со дня подписания.

И.о. Главы района



О.В. Арстов

СВЕДЕНИЯ О ГРАНИЦАХ ПУБЛИЧНОГО СЕРВИТУТА

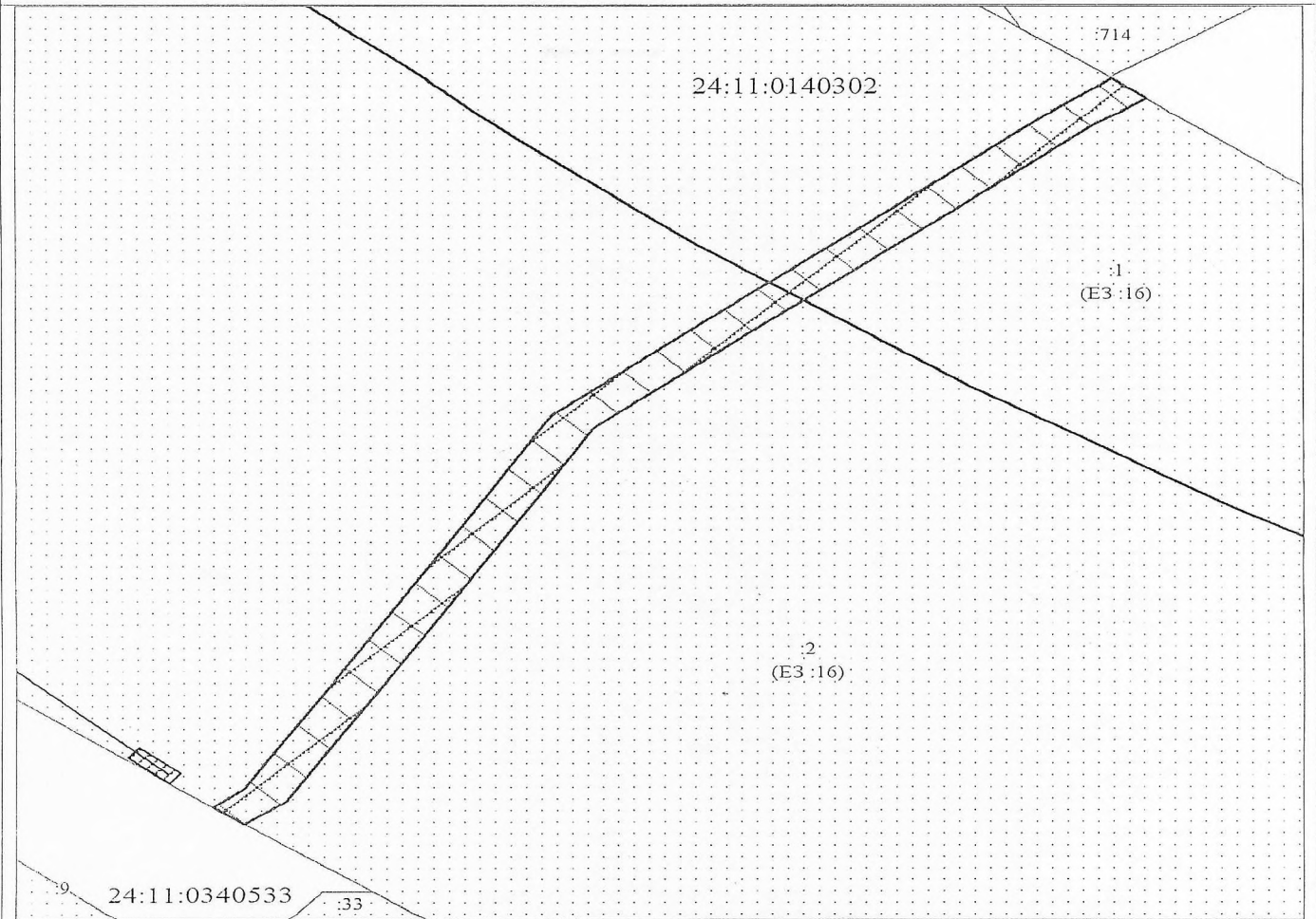
Описание границ публичного сервитута

Сведения о местоположении границ публичного сервитута в отношении земельного участка с кадастровым номером 24:11:0000000:16 (обособленные земельные участки 24:11:0340417:1; 24:11:0340536:2)
1. Местоположение границ публичного сервитута: Красноярский край, Емельяновский район
2. Система координат МСК 167, зона 4
3. Метод определения координат: Аналитический метод
4. Средняя квадратическая погрешность положения характерной точки (Mt): 0,1 м

Обозначение характерных точек границ	Координаты	
	X	Y
1	634815.88	84700.10
2	634812.97	84704.00
3	634809.17	84698.15
4	634764.23	84642.09
5	634709.09	84607.93
6	634705.78	84603.34
7	634708.33	84599.81
8	634711.02	84603.32
9	634766.13	84637.45
10	634811.24	84693.60
1	634815.88	84700.10



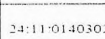



СВЕДЕНИЯ О ГРАНИЦАХ ПУБЛИЧНОГО СЕРВИТУТА

Схема расположения местоположения границ публичного сервитута



Масштаб 1:800

Условные обозначения:

	Границы публичного сервитута
	Объект капитального строительства
	Обозначение кадастрового квартала
	Граница кадастрового квартала
	Существующая часть границы, имеющиеся в ЕГРН сведения о которой достаточны для определения ее местоположения
	Надписи кадастрового номера земельного участка

Пронумеровано
Прошнуровано

Скреплено печатью

31 трыч Лист 9

