



АДМИНИСТРАЦИЯ ЕМЕЛЬЯНОВСКОГО РАЙОНА
КРАСНОЯРСКОГО КРАЯ

ПОСТАНОВЛЕНИЕ

02.08.2024

пгт Емельяново

№ 1445

Об установлении публичного сервитута в отношении земель земельных участков с кадастровыми номерами

В соответствии со ст. 23, главой V.7 Земельного кодекса РФ, Уставом Емельяновского района, на основании ходатайства ПАО «Россети Сибирь» в лице Е.Н. Чумакова, действующего на основании доверенности от 24.05.2022 № 24/60-н/24-2022-12-17, администрация постановляет:

1. Установить публичный сервитут в отношении:

- части земельного участка площадью 2696 кв. м, входящей в границы земельного участка с кадастровым номером 24:11:0270004:192, расположенного по адресу: Красноярский край, Емельяновский район;
- части земельного участка площадью 912 кв. м, входящей в границы земельного участка с кадастровым номером 24:11:0270004:193, расположенного по адресу: Красноярский край, р-н Емельяновский;
- части земельного участка площадью 982 кв. м, входящей в границы земельного участка с кадастровым номером 24:11:0270004:194, расположенного по адресу: местоположение установлено относительно ориентира, расположенного в границах участка. Ориентир д. Минино. Участок находится примерно в 2,6 км метрах, по направлению на юго-запад от ориентира. Почтовый адрес ориентира: Красноярский край, Емельяновский район;
- части земельного участка площадью 1161 кв. м, входящей в границы земельного участка с кадастровым номером 24:11:0270004:195, расположенного по адресу: Красноярский край, р-н Емельяновский;
- части земельного участка площадью 427 кв. м, входящей в границы земельного участка с кадастровым номером 24:11:0270004:196, расположенного по адресу: Красноярский край, Емельяновский район;
- части земельного участка площадью 5 кв. м, входящей в границы земельного участка с кадастровым номером 24:11:0000000:104 (обособленный земельный участок с кадастровым номером 24:11:0270004:174), расположенного по адресу: местоположение установлено относительно ориентира, расположенного в границах участка. Ориентир ЛЭП-135 кВ Т-1/Т-2 "Мясокомбинат - Элита". Почтовый адрес ориентира: Красноярский край, Емельяновский район;

- части земельного участка площадью 24 кв. м, входящей в границы земельного участка с кадастровым номером 24:11:0000000:82 (обособленный земельный участок с кадастровым номером 24:11:0270004:106, 24:11:0270004:112), расположенного по адресу: местоположение установлено относительно ориентира, расположенного в границах участка. Ориентир ВЛ10 кВ фидер 149-13 (оп.1-70) от ПС 35/10 кВ "Пугачево" №149 до ТП 149-13-1, 149-13-2, 149-13-9, 149-13-34, 149-13-36, 149-13-38, 149-13-53 и связь с фидером 63-1. Почтовый адрес ориентира: Красноярский край, р-н Емельяновский;

в целях реконструкции и эксплуатации ПАО «РОССЕТИ СИБИРЬ» (ОГРН 1052460054327, ИНН 2460069527) объектов электросетевого хозяйства, необходимых для организации электроснабжения населения. Публичный сервитут устанавливается на 49 (сорок девять) лет.

Публичный сервитут устанавливается на 49 (сорок девять) лет. Срок, в течение которого использование земельного участка в соответствии с его разрешенным использованием будет невозможно или существенно затруднено в связи с осуществлением сервитута 3 (три) месяца.

2. Утвердить границы публичного сервитута согласно приложению 1.

3. График проведения работ при осуществлении деятельности, для обеспечения которой устанавливается публичный сервитут, - свободный.

4. ПАО «Россети Сибирь» обеспечить приведение земельного участка в состояние, пригодное для его использования в соответствии с разрешенным использованием, не позднее чем за три месяца после завершения деятельности, для обеспечения которой устанавливается публичный сервитут.

5. Контроль за исполнением настоящего постановления возложить на руководителя МКУ «Управление земельно-имущественных отношений и архитектуры Емельяновского района Красноярского края».

6. Постановление вступает в силу со дня подписания.

Главы района



С.В. Дамов

СВЕДЕНИЯ О ГРАНИЦАХ ПУБЛИЧНОГО СЕРВИТУТА

Местоположение границ публичного сервитута	Красноярский край, Емельяновский район	
Система координат	МСК 167, зона 4	
Метод определения координат	Аналитический метод	
Площадь земельного участка	6207 кв. м	
Средняя квадратическая погрешность положения характерной точки (Mt), м	0,2	
Обозначение характерных точек границ	Координаты, м	
	X	Y
1	638075.71	85722.46
2	638074.53	85721.44
3	638074.61	85721.13
4	638072.05	85720.44
5	638078.44	85713.67
6	638108.43	85615.73
7	638195.93	85329.94
8	638205.61	85298.33
9	638232.64	85211.76
10	638233.24	85209.85
11	638252.11	85148.02
12	638253.66	85142.93
13	638274.55	85074.50
14	638325.64	84907.10
15	638326.91	84903.23
16	638344.00	84851.08
17	638344.57	84849.16
18	638347.65	84839.06
19	638363.69	84786.37
20	638364.27	84784.46
21	638383.67	84721.99
22	638384.27	84720.08
23	638402.25	84661.37
24	638431.60	84649.64
25	638854.93	84788.32
26	638864.43	84762.03
27	638866.50	84762.68
28	638868.14	84758.49
29	638869.77	84759.03
30	638858.77	84789.52

Приложение к постановлению
администрации Емельяновского
района от 02.08.2024 № 1445









31	638857.39	84793.28
32	638847.77	84789.69
33	638831.13	84784.73
34	638431.74	84653.89
35	638417.33	84659.68
36	638405.50	84664.38
37	638350.74	84840.03
38	638329.47	84908.25
39	638278.12	85075.62
40	638234.57	85217.54
41	638231.51	85225.59
42	638229.81	85233.07
43	638209.43	85299.50
44	638199.72	85331.13
45	638112.05	85616.87
46	638090.08	85688.49
47	638089.12	85691.51
48	638081.99	85715.73
1	638075.71	85722.46

Схема расположения местоположения границ публичного сервитута
Обзорная схема



Масштаб 1:7142

Используемые условные знаки и обозначения:

	Границы публичного сервитута
	Характерная точка границы публичного сервитута
	Подписи номеров характерных точек границы публичного сервитута
	Инженерное сооружение, в целях размещения которого устанавливается публичный сервитут
	Часть границы, сведения ЕИРП о которой позволяют однозначно определить ее положение на местности
	Подписи кадастрового номера земельного участка
	Граница кадастрового квартала
	Обозначение кадастрового квартала

Выпосной лист № 1

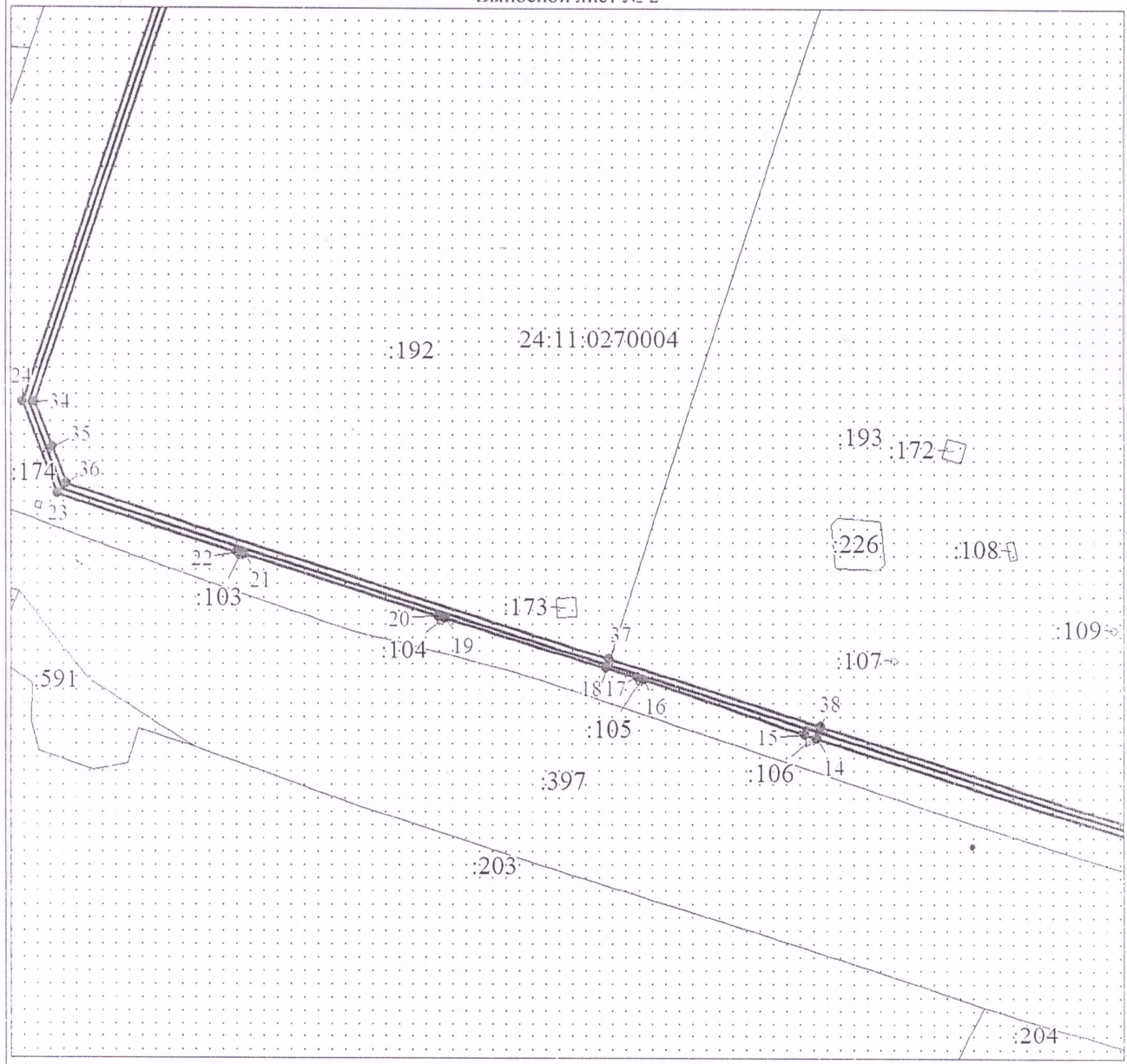


Масштаб 1:2000

Используемые условные знаки и обозначения:

Условные обозначения представлены на листе 3

Выносной лист № 2

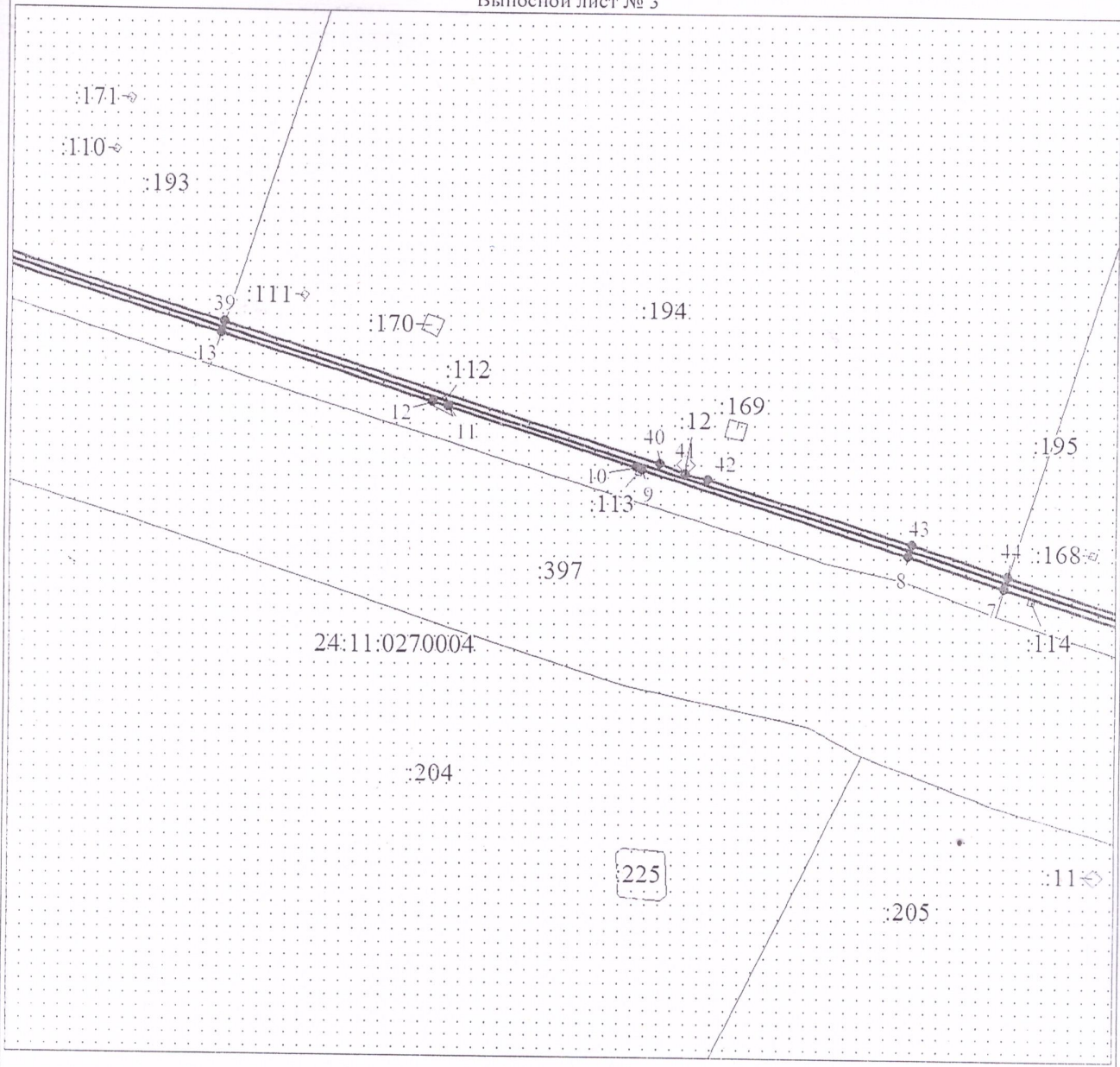


Масштаб 1:2000

Используемые условные знаки и обозначения:

Условные обозначения представлены на листе 3.

Высписной лист № 3

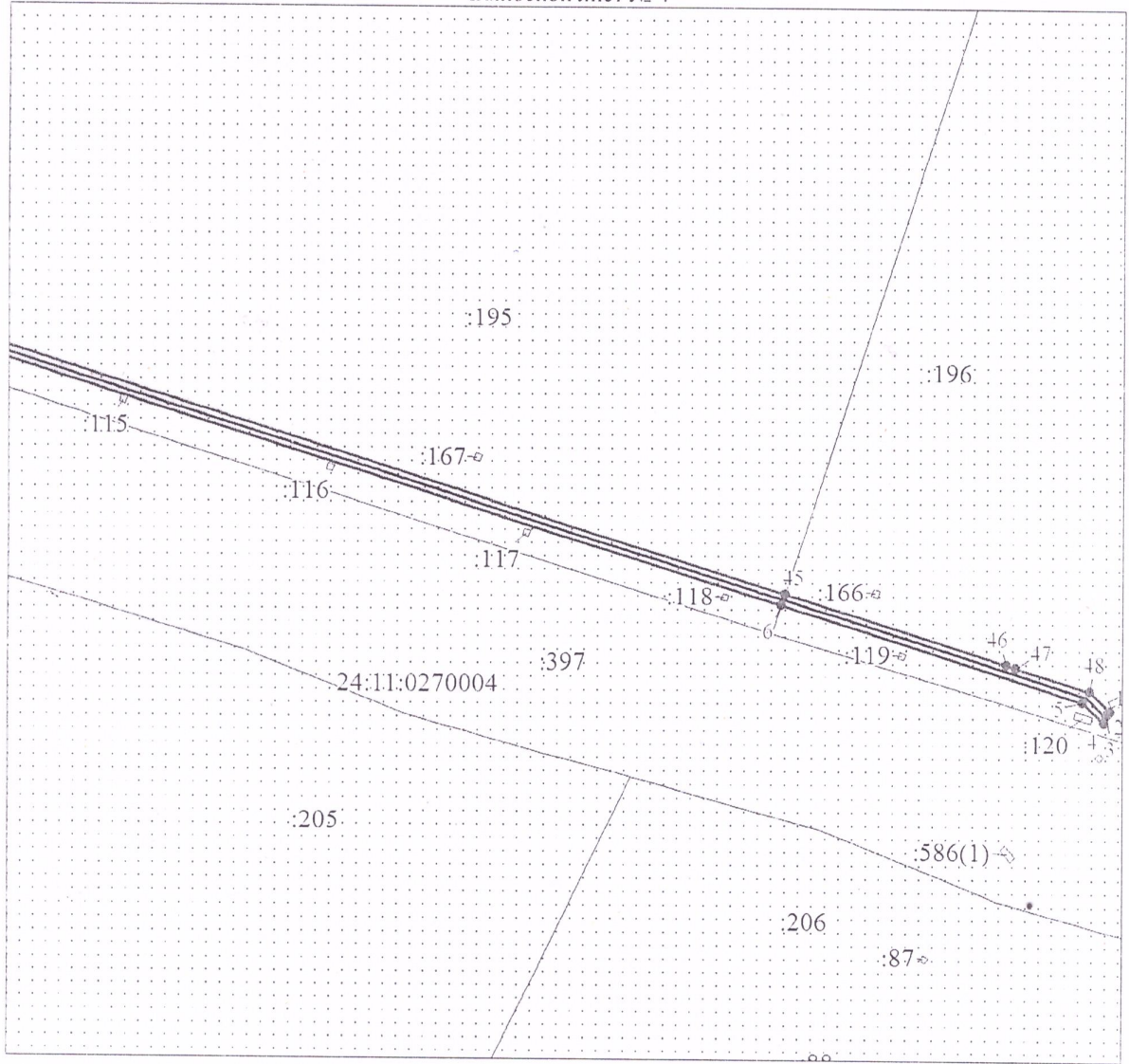


Масштаб 1:2000

Используемые условные знаки и обозначения:

Условные обозначения представлены на листе 3

Выносной лист № 4



Масштаб 1:4000

Используемые условные знаки и обозначения:

Условные обозначения представлены на листе 3

Пронумеровано
Прошнуровано
Скреплено печатью

Лист _____

