

АДМИНИСТРАЦИЯ ЕМЕЛЬЯНОВСКОГО РАЙОНА  
КРАСНОЯРСКОГО КРАЯ

ПОСТАНОВЛЕНИЕ

13.12.2023

пгт Емельяново

№ 3190

Об установлении публичного сервитута в отношении земельного участка, с кадастровым номером 24:11:0330101:112

В соответствии со ст. 23, главой V.7 Земельного кодекса РФ, Уставом Емельяновского района, на основании ходатайства ПАО «Россети Сибирь» в лице Е.Н. Чумакова, действующего на основании доверенности от 24.05.2022 № 24/60-н/24-2022-12-17, администрация постановляет:

1. Установить публичный сервитут в отношении части земельного участка 20882 кв.м, входящей в границы земельного участка с кадастровым номером 24:11:0330101:112, расположенного по адресу: Красноярский край, Емельяновский район, Шуваевский сельсовет, участок № 1, в целях строительства и эксплуатации ПАО «РОССЕТИ СИБИРЬ» (ОГРН 1052460054327, ИНН 2460069527) объектов электросетевого хозяйства, необходимых для технологического присоединения к сетям инженерно-технического обеспечения. Публичный сервитут устанавливается на 49 (сорок девять) лет.

Срок, в течение которого использование земельного участка в соответствии с его разрешенным использованием будет невозможно или существенно затруднено в связи с осуществлением сервитута 3 (три) месяца.

2. Утвердить границы публичного сервитута согласно приложению 1.

3. График проведения работ при осуществлении деятельности, для обеспечения которой устанавливается публичный сервитут, - свободный.

4. ПАО «Россети Сибирь» обеспечить приведение земельного участка в состояние, пригодное для его использования в соответствии с разрешенным использованием, не позднее чем за три месяца после завершения деятельности, для обеспечения которой устанавливается публичный сервитут.

5. Контроль за исполнением настоящего постановления возложить на руководителя МКУ «Управление земельно-имущественных отношений и архитектуры Емельяновского района Красноярского края».

6. Постановление вступает в силу со дня подписания.

И.о. Главы района

А.А. Клименко

СВЕДЕНИЯ О ГРАНИЦАХ ПУБЛИЧНОГО СЕРВИТУТА

Местоположение объекта	Красноярский край, Емельяновский р-н	
Система координат	МСК 167, зона 4	
Метод определения координат	Аналитический метод	
Площадь объекта $\pm$ величина погрешности определения площади ( $P \pm \Delta P$ ), м <sup>2</sup>	20882 кв.м.	
Средняя квадратическая погрешность положения характерной точки ( $Mt$ ), м	0,1	
Обозначение характерных точек границ	Координаты, м	
	X	Y
1	652424.02	97492.54
2	652389.70	97477.99
3	652390.16	97477.27
4	652386.48	97475.61
5	652385.59	97477.01
6	652363.56	97478.97
7	652371.67	97482.26
8	652386.43	97480.95
9	652418.26	97494.48
1	652424.02	97492.54
10	651758.99	96842.66
11	651756.69	96872.57
12	651754.39	96902.48
13	651752.09	96932.39
14	651749.79	96962.31
15	651747.48	96992.22
16	651745.18	97022.13
17	651742.88	97052.04
18	651740.58	97081.95
19	651742.26	97082.08
20	651743.49	97089.40
21	651842.37	97096.77
22	651840.92	97094.17
23	651790.19	97089.36
24	651790.44	97085.79
25	651840.29	97089.62
26	651842.59	97059.71
27	651844.89	97029.80
28	651847.19	96999.89
29	651849.49	96969.98
30	651851.79	96940.07
31	651854.09	96910.16
32	651854.22	96908.48
33	651856.79	96908.80
34	651843.34	97090.29
35	651946.72	97100.18
36	651948.10	97101.65

Обозначение характерных точек границ	Координаты, м	
	X	Y
37	651950.63	97098.25
38	651957.53	97006.86
39	651960.85	97008.65
40	651958.54	97038.56
41	651956.24	97068.47
42	651953.94	97098.39
43	651955.37	97098.50
44	651951.14	97104.39
45	652031.85	97110.33
46	652056.51	97113.23
47	652074.34	96870.74
48	652072.45	96870.57
49	652073.07	96863.57
50	651969.25	96855.76
51	651962.82	96949.62
52	651958.48	96948.27
53	651960.78	96918.36
54	651963.08	96888.45
55	651965.39	96858.54
56	651965.51	96851.46
57	651992.13	96853.51
58	652023.07	96855.90
59	652028.27	96856.29
60	652059.34	96858.69
61	652090.52	96861.09
62	652121.82	96863.52
63	652153.26	96865.94
64	652184.63	96868.28
65	652215.82	96870.68
66	652246.80	96873.08
67	652277.58	96875.43
68	652308.17	96877.79
69	652337.62	96882.79
70	652365.20	96887.43
71	652365.98	96887.56
72	652365.36	96891.42
73	652308.38	96881.44
74	652079.30	96864.13
75	652079.04	96867.22
76	652077.28	96891.37
77	652075.34	96918.19
78	652072.87	96947.84
79	652070.40	96977.66
80	652067.58	97014.18
81	652064.68	97053.98
82	652060.60	97106.77
83	652060.51	97113.47
84	652088.80	97113.56
85	652120.09	97114.77
86	652158.79	97114.85
87	652162.71	97109.64
88	652164.03	97109.63
89	652167.48	97098.64

Обозначение характерных точек границ	Координаты, м	
	X	Y
90	652173.39	97100.25
91	652171.39	97107.04
92	652168.86	97106.35
93	652167.40	97110.03
94	652163.40	97115.38
95	652161.89	97119.20
96	652163.37	97149.83
97	652194.39	97285.01
98	652198.43	97277.93
99	652314.31	97251.73
100	652313.55	97247.71
101	652319.51	97246.33
102	652320.40	97250.27
103	652463.29	97216.51
104	652464.11	97219.85
105	652434.89	97226.65
106	652405.67	97233.45
107	652376.45	97240.25
108	652347.23	97247.05
109	652318.01	97253.85
110	652288.79	97260.65
111	652259.57	97267.45
112	652230.35	97274.25
113	652201.13	97281.05
114	652196.06	97290.22
115	652217.53	97382.79
116	652223.80	97378.45
117	652253.02	97371.65
118	652282.24	97364.85
119	652311.45	97358.05
120	652340.67	97351.25
121	652369.89	97344.45
122	652399.11	97337.65
123	652428.33	97330.85
124	652457.55	97324.05
125	652486.77	97317.25
126	652488.05	97320.15
127	652345.05	97353.97
128	652345.76	97357.29
129	652339.65	97358.71
130	652339.09	97355.84
131	652224.92	97381.50
132	652218.56	97387.26
133	652229.87	97435.54
134	652235.20	97470.06
135	652241.75	97468.34
136	652250.91	97471.64
137	652243.21	97472.53
138	652235.81	97474.02
139	652237.89	97487.23
140	652243.18	97491.53
141	652291.78	97485.35
142	652310.58	97483.67

Обозначение характерных точек границ	Координаты, м	
	X	Y
143	652313.96	97484.24
144	652317.06	97483.10
145	652354.65	97479.76
146	652340.04	97485.07
147	652294.68	97489.10
148	652290.54	97488.07
149	652287.52	97488.48
150	652266.65	97491.26
151	652197.19	97504.16
152	652139.42	97514.01
153	652084.71	97523.44
154	652035.34	97532.02
155	651984.67	97540.96
156	651958.84	97545.54
157	651932.16	97550.26
158	651876.18	97559.72
159	651813.52	97570.42
160	651735.64	97583.61
161	651687.28	97592.29
162	651601.25	97607.11
163	651598.98	97610.10
164	651583.61	97613.66
165	651586.07	97610.10
166	651587.11	97608.74
167	651620.98	97600.91
168	651616.21	97596.40
169	651610.59	97588.39
170	651633.93	97558.92
171	651651.51	97542.49
172	651722.24	97435.03
173	651731.86	97413.32
174	651724.38	97414.13
175	651727.21	97407.72
176	651737.30	97380.06
177	651744.05	97351.47
178	651746.88	97339.44
179	651753.57	97316.33
180	651755.59	97249.89
181	651746.24	97209.13
182	651735.83	97177.46
183	651728.83	97155.42
184	651730.05	97130.79
185	651732.10	97104.44
186	651733.74	97079.62
187	651735.62	97053.61
188	651737.84	97026.35
189	651740.08	96996.95
190	651742.36	96967.68
191	651744.41	96937.02
192	651747.15	96905.28
193	651749.69	96872.38
194	651751.72	96847.58
195	651748.63	96845.16

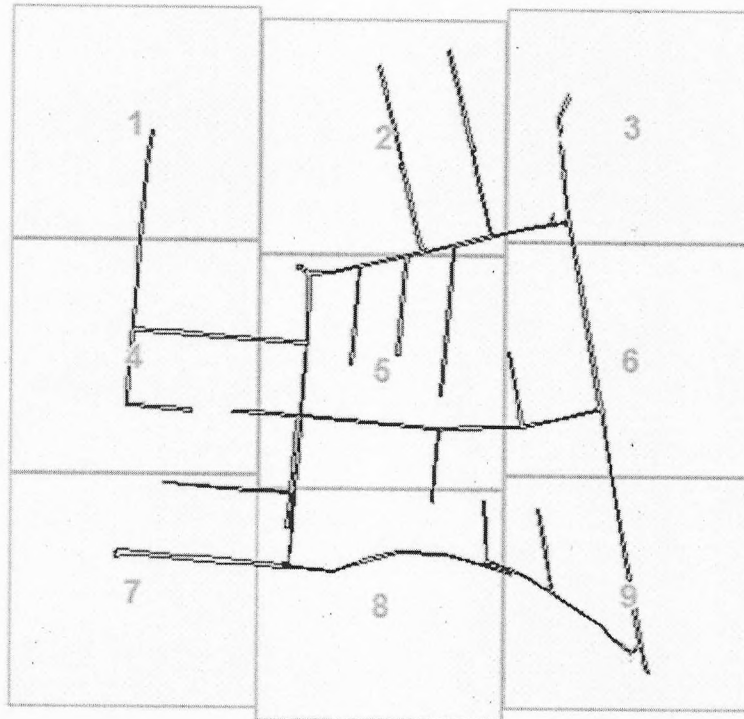
Обозначение характерных точек границ	Координаты, м	
	X	Y
196	651748.97	96837.81
197	651755.21	96838.10
198	651755.15	96840.35
199	651759.17	96840.67
10	651758.99	96842.66
200	651730.50	97409.44
201	651738.77	97381.95
202	651741.34	97382.34
203	651741.27	97383.35
204	651742.79	97383.47
205	651743.17	97385.89
206	651733.69	97409.10
200	651730.50	97409.44
207	651735.85	97093.23
208	651736.64	97082.89
209	651737.87	97083.81
210	651739.64	97090.48
207	651735.85	97093.23
211	651950.92	97138.23
212	651953.27	97108.32
213	651993.40	97111.14
214	652033.75	97114.46
215	652073.94	97117.89
216	652088.45	97117.53
217	652120.14	97118.40
218	652157.51	97118.84
219	652158.30	97119.68
220	652161.18	97151.16
221	652161.96	97159.63
222	652168.02	97186.27
223	652168.06	97189.42
224	652027.60	97177.46
225	652027.37	97181.27
226	652044.89	97182.64
227	652091.72	97186.48
228	652138.62	97190.02
229	652169.90	97193.13
230	652177.18	97224.00
231	652184.26	97254.02
232	652183.96	97257.04
233	652042.66	97245.31
234	652042.31	97249.48
235	652092.15	97253.40
236	652142.00	97257.33
237	652186.02	97260.58
238	652193.24	97291.39
239	652200.45	97322.32
240	652198.48	97324.67
241	651983.39	97308.14
242	651983.29	97312.12

Обозначение характерных точек границ	Координаты, м	
	X	Y
243	651984.01	97312.18
244	652012.72	97314.54
245	652043.46	97317.06
246	652076.88	97319.61
247	652113.94	97322.63
248	652157.42	97326.06
249	652201.97	97329.19
250	652208.18	97356.05
251	652213.58	97378.65
252	652215.49	97385.83
253	652226.63	97436.13
254	652234.69	97487.47
255	652232.35	97487.88
256	652237.93	97492.41
257	652208.33	97497.64
258	651971.40	97539.17
259	651966.49	97533.93
260	651965.11	97534.17
261	651952.33	97483.27
262	651941.13	97432.65
263	651942.13	97432.45
264	651941.39	97429.31
265	652047.11	97410.97
266	652046.50	97407.75
267	652015.59	97412.98
268	651986.63	97417.93
269	651963.58	97421.81
270	651940.98	97425.68
271	651939.04	97366.94
272	651938.02	97308.48
273	651937.91	97301.45
274	651940.26	97271.54
275	651942.62	97241.63
276	651943.07	97234.85
277	651945.42	97204.95
278	651947.78	97175.04
279	651948.57	97168.13
211	651950.92	97138.23
280	651832.90	97375.18
281	651832.72	97372.49
282	651748.12	97376.92
283	651741.90	97376.35
284	651741.73	97378.36
285	651739.91	97378.08
286	651757.56	97316.72
287	651759.64	97249.64
288	651750.66	97208.76
289	651731.88	97155.23
290	651735.36	97100.33
291	651736.59	97100.36
292	651736.65	97097.46
293	651742.97	97092.09


Обозначение характерных точек границ	Координаты, м	
	X	Y
294	651796.37	97096.25
295	651846.21	97100.11
296	651896.06	97104.03
297	651945.91	97107.96
298	651950.24	97108.17
299	651934.76	97299.39
300	651934.51	97308.88
301	651931.79	97304.51
302	651830.76	97296.82
303	651830.46	97300.11
304	651832.58	97300.28
305	651876.89	97303.70
306	651930.34	97307.60
307	651930.40	97309.96
308	651933.09	97314.21
309	651933.04	97318.42
310	651934.38	97318.48
311	651937.01	97428.16
312	651962.26	97537.23
313	651965.64	97540.11
314	651744.75	97578.69
315	651625.72	97599.86
316	651619.34	97593.89
317	651617.76	97594.16
318	651614.68	97589.39
319	651635.64	97561.72
320	651652.33	97545.70
321	651662.81	97529.66
322	651699.42	97476.08
323	651700.12	97475.95
324	651704.27	97469.59
325	651708.53	97474.40
326	651734.25	97469.33
327	651763.36	97464.45
328	651791.44	97459.30
329	651820.21	97454.33
330	651821.51	97454.09
331	651821.15	97451.70
332	651710.68	97470.78
333	651706.78	97466.39
334	651705.34	97466.66
335	651725.21	97436.96
336	651736.61	97411.15
337	651747.67	97379.63
338	651791.63	97377.44
339	651832.11	97375.23
280	651832.90	97375.18
340	651944.60	97104.75
341	651851.46	97097.48
342	651854.26	97095.46
343	651944.59	97104.00
340	651944.60	97104.75



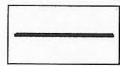
Обзорная схема границ



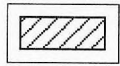
Используемые условные знаки и обозначения:




Характерная точка границы публичного сервитута



Инженерное сооружение, в целях размещения которого устанавливается публичный сервитут




Граница публичного сервитута



Часть границы, сведения ЕГРН о которой позволяют однозначно определить ее положение на местности

:112

Надписи кадастрового номера земельного участка



Граница кадастрового квартала

24:11:0330101 Обозначение кадастрового квартала

План границ объекта

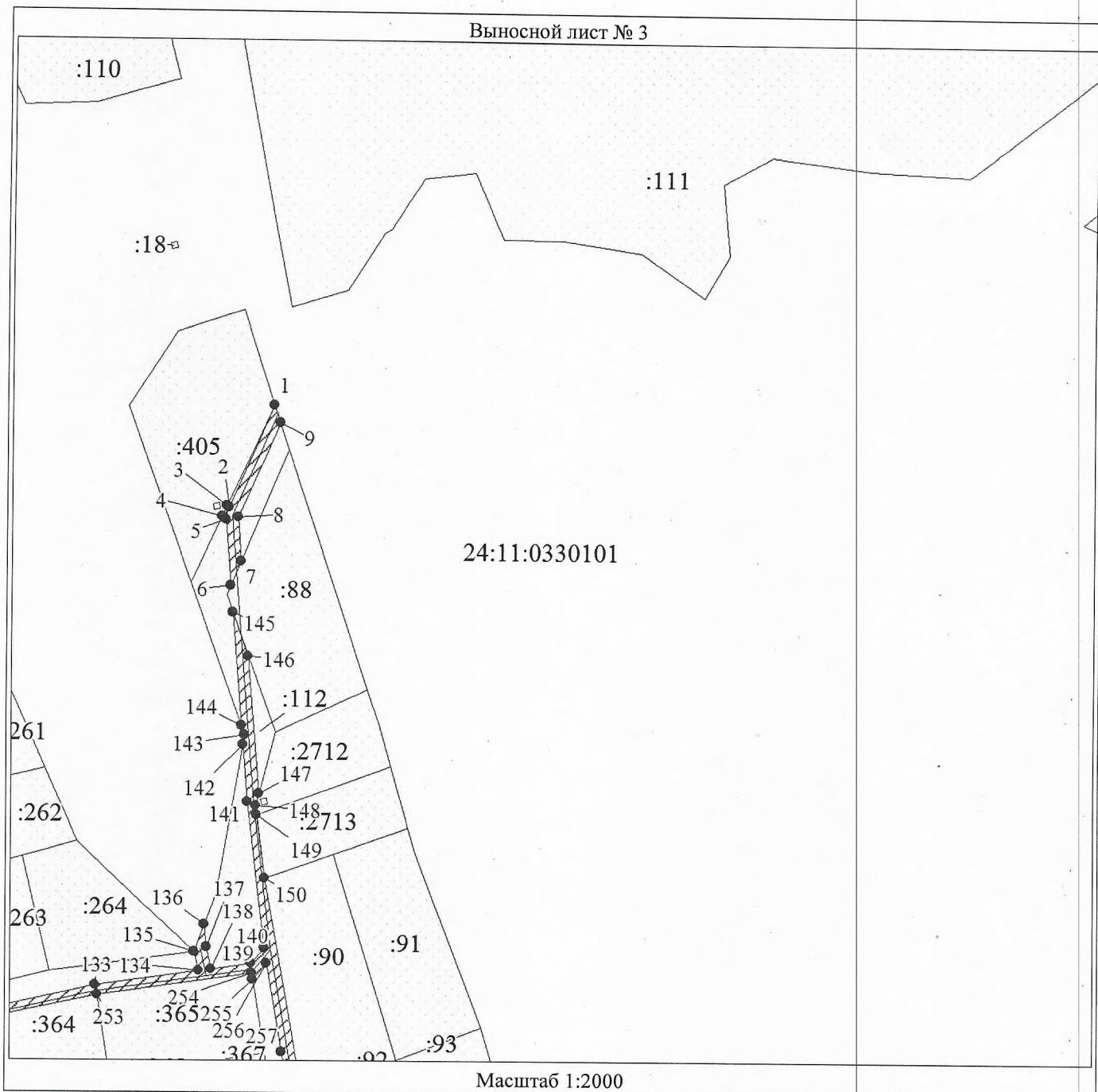
Выносной лист № 1



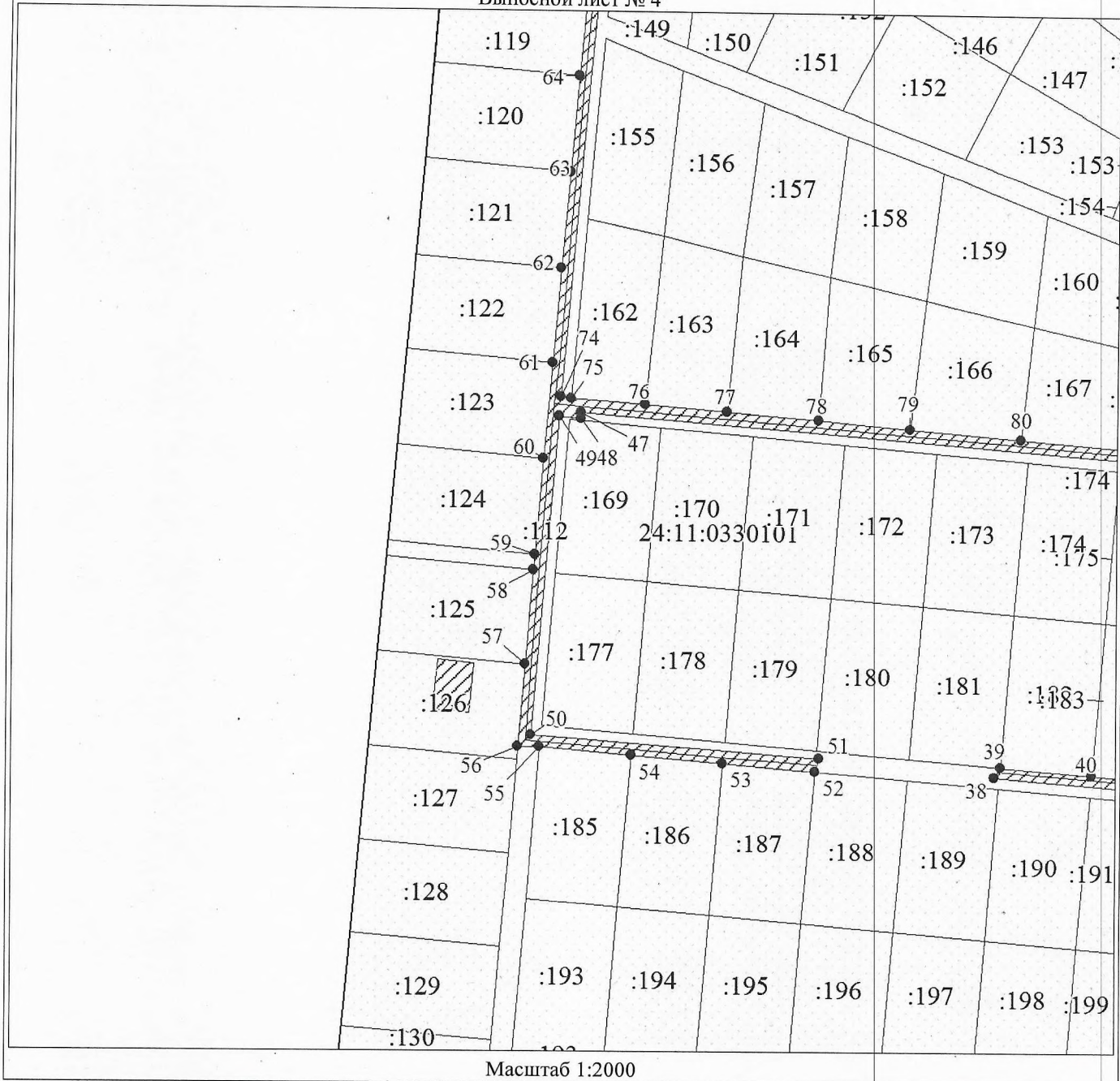
Масштаб 1:2000

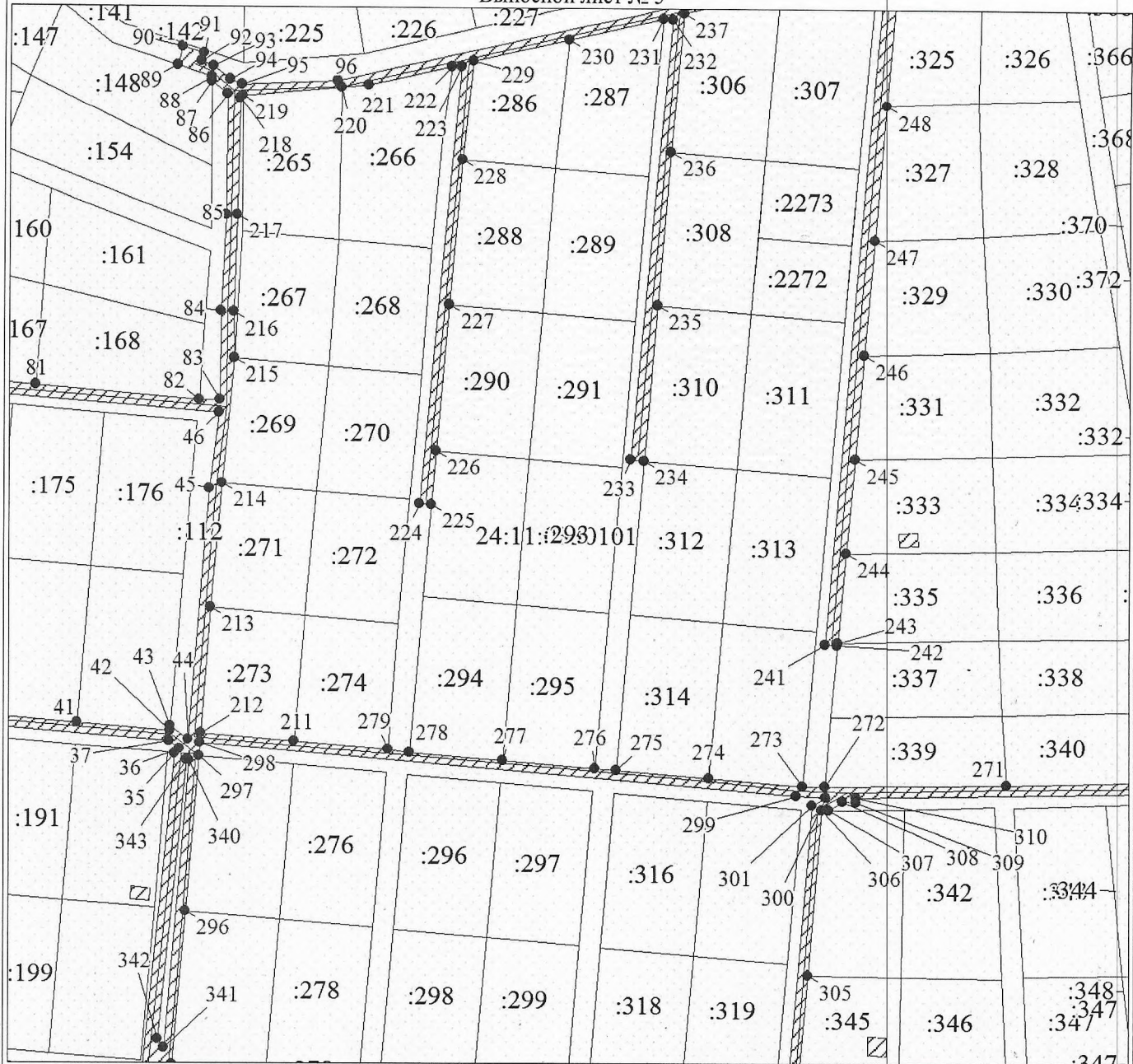


Масштаб 1:2000

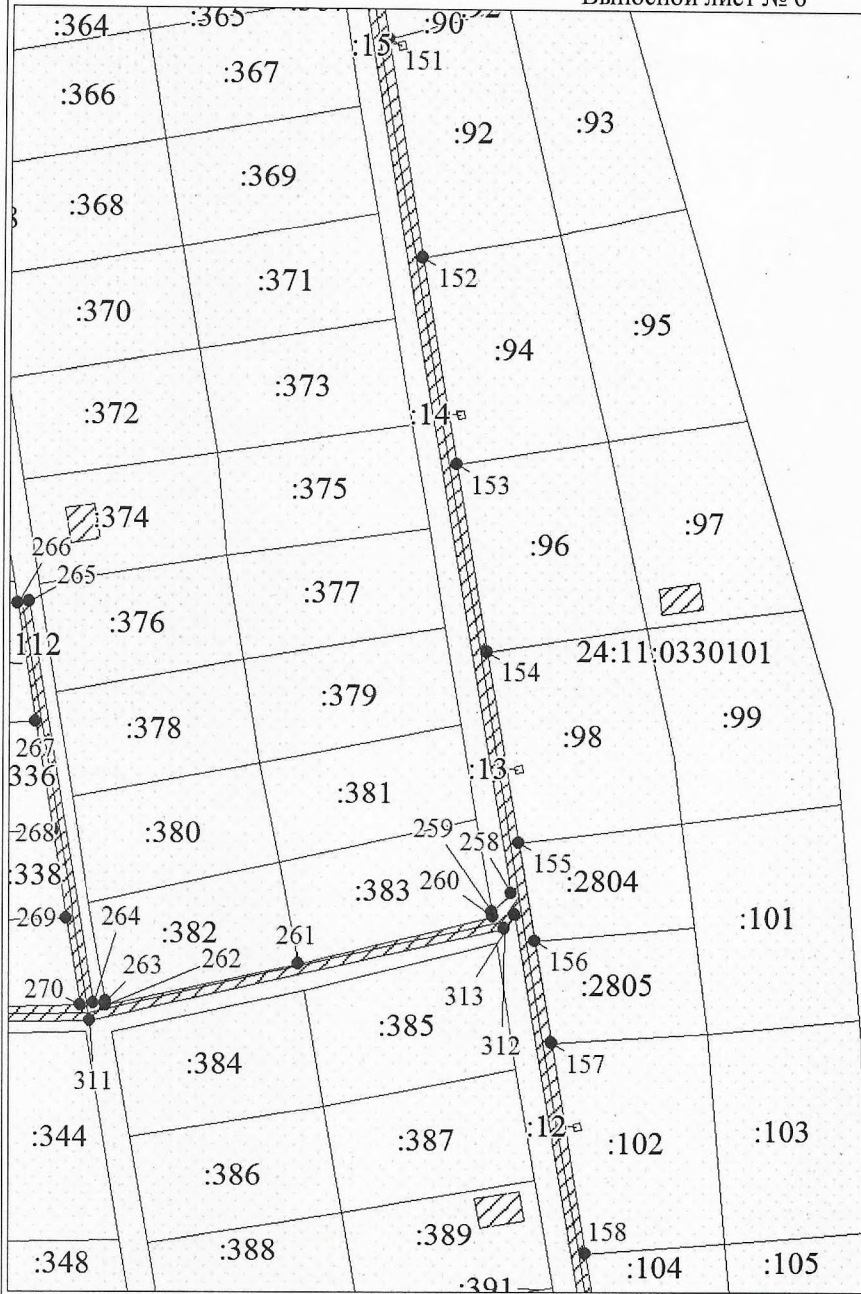


Масштаб 1:2000

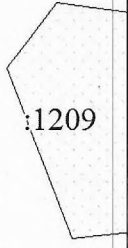




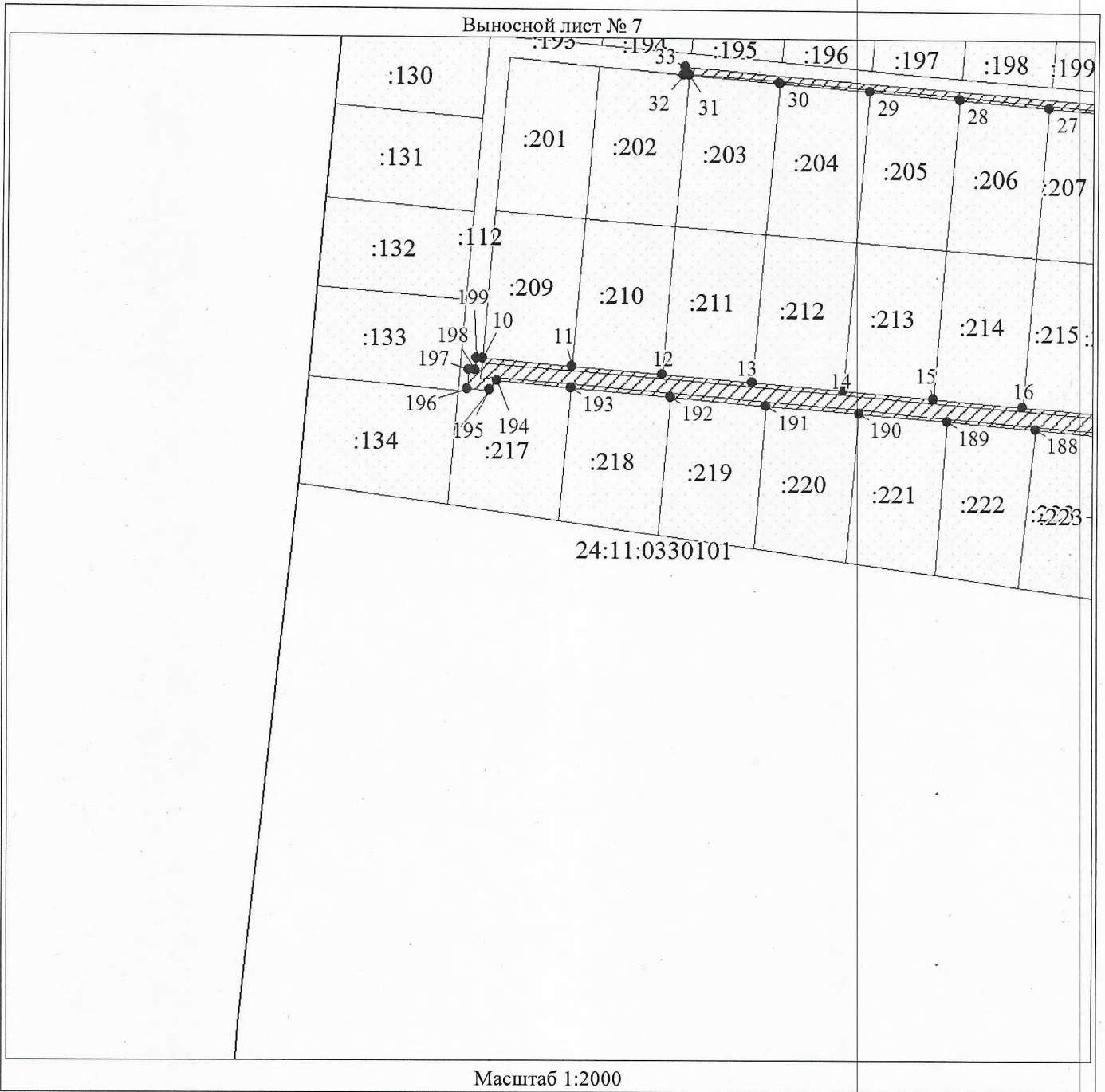
Масштаб 1:2000



Масштаб 1:2000



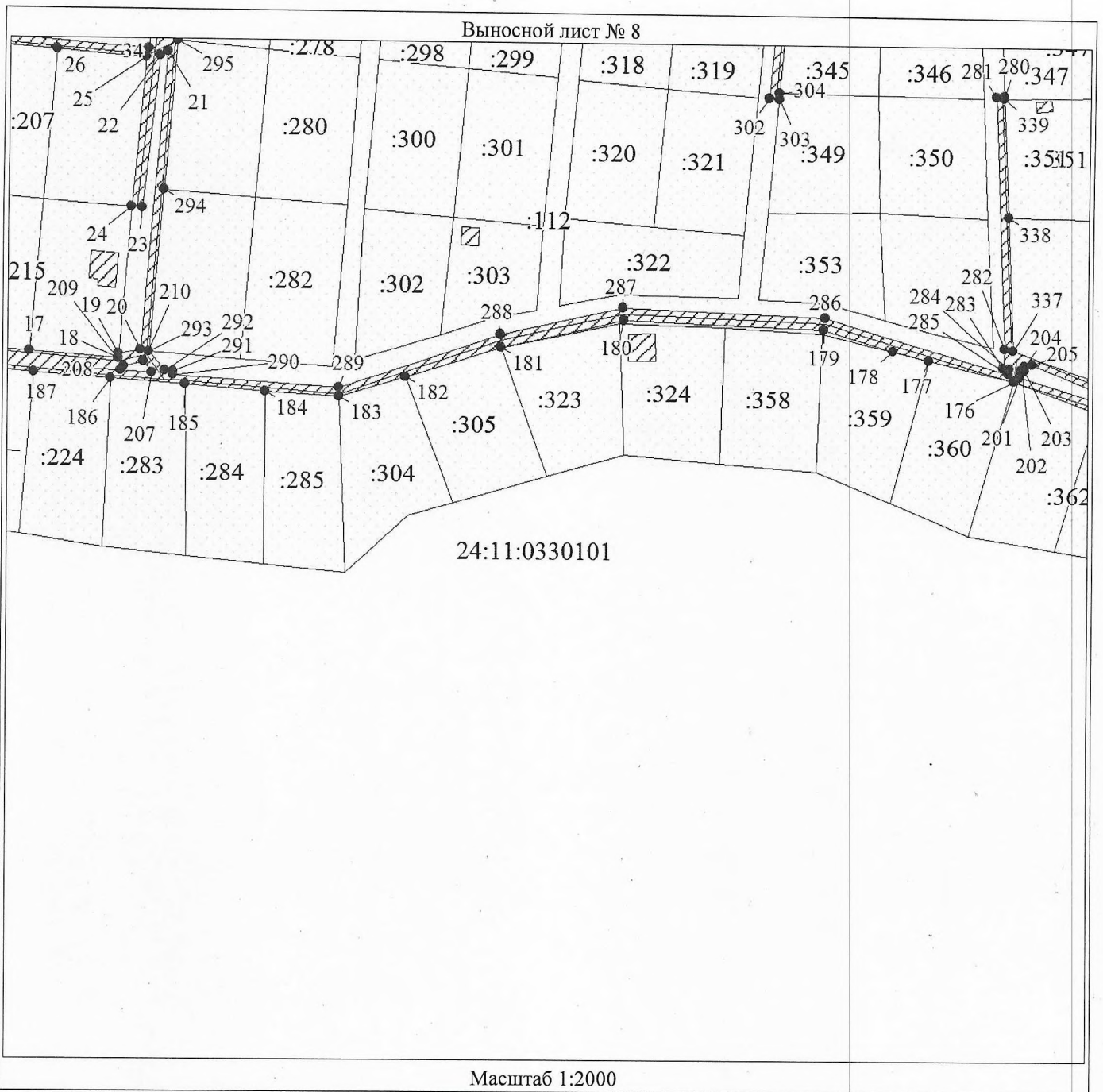
Выносной лист № 7



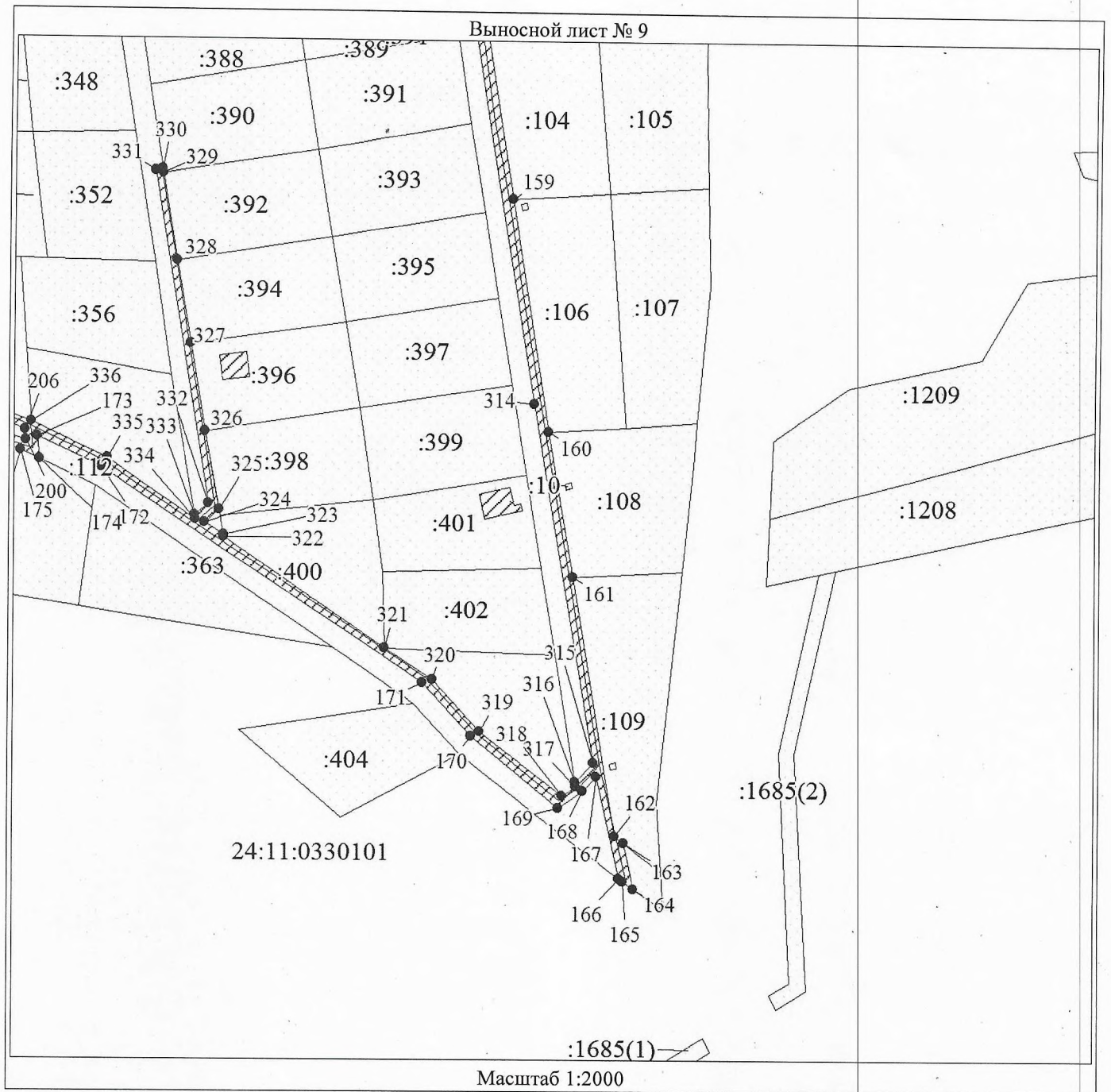
24:11:0330101

Масштаб 1:2000





Масштаб 1:2000



24:11:0330101

:1685(1)

:1685(2)

Масштаб 1:2000