КАРТА-ПЛАН ТЕРРИТОРИИ

Пояснительная записка

1. Сведения о территории выполнения комплексных кадастровых работ:

Российская Федерация, Красноярский край, муниципальный район Емельяновский, городское поселение поселок Емельяново, деревня Сухая

(наименование субъекта Российской Федерации, муниципального образования, населенного пункта, уникальные учетные номера кадастровых кварталов, иные сведения, позволяющие определить местоположение территории, на которой выполняются комплексные кадастровые работы, например, наименование садоводческого или огороднического некоммерческого товарищества, гаражного кооператива, элемента планировочной структуры)

2. Основания выполнения комплексных кадастровых работ:

Наименование, дата и номер документа, на основании которого выполняются комплексные кадастровые работы:

Соглашение о предоставлении из федерального бюджета субсидий, юридическим лицам,индивидуальным предпринимателям, а так же физическим лицам № 321-20-2025-002 от 30 января 2025 г.

3. Дата подготовки карты-плана территории: *11 июля 2025 г.*

4. Сведения о заказчике(ах) комплексных кадастровых работ:

В отношении юридического лица, органа местного самоуправления муниципального района, муниципального округа или городского округа либо уполномоченного исполнительного органа государственной власти субъекта Российской Федерации:

полное или сокращенное (в случае, если имеется) наименование: *Управление Росреестра по Красноярскому краю*

основной государственный регистрационный номер: *1042402980290*

идентификационный номер налогоплательщика: *2466124510*

В отношении физического лица или представителя физических или юридических лиц:

фамилия, имя. отчество (последнее - при наличии): –

страховой номер индивидуального лицевого счета в системе обязательного пенсионного страхования Российской Федерации (СНИЛС): –

Наименование и реквизиты документа, подтверждающие полномочия представителя заказчика(ов) комплексных кадастровых работ:

–

Адрес электронной почты (для направления уведомления о результатах внесения сведений в Единый государственный реестр недвижимости):

–

5. Сведения об исполнителе комплексных кадастровых работ:

Полное или сокращенное (в случае, если имеется) наименование и адрес юридического лица, с которым заключен государственный или муниципальный контракт либо договор подряда на выполнение комплексных кадастровых работ:

Филиал ППК "Роскадастр" по Красноярскому краю, адрес: 660020, Красноярский край, город Красноярск г.о., Красноярск г, Петра Подзолкова ул, Дом № 3

Фамилия, имя. отчество кадастрового инженера (последнее - при наличии): *Кобыжаков Олег Любимович*

и основной государственный регистрационный номер кадастрового инженера индивидуального предпринимателя (ОГРНИП): –

Страховой номер индивидуального лицевого счета в системе обязательного пенсионного страхования Российской Федерации (СНИЛС) кадастрового инженера: *099-544-323-15*

Уникальный реестровый номер кадастрового инженера в реестре саморегулируемой организации кадастровых инженеров и дата внесения сведений о физическом лице в такой реестр: *1651, 11 октября 2016 г.*

Полное или (в случае, если имеется) сокращенное наименование саморегулируемой организации кадастровых инженеров, членом которой является кадастровый инженер:

Ассоциация "БОКИ"

Контактный телефон: *+79639569996*

Почтовый адрес и адрес электронной почты, по которым осуществляется связь с кадастровым инженером:

, olegatorr_26@mail.ru

6. Перечень документов, использованных при подготовке карты-плана территории:

№ п/п	Реквизиты документа				
	Вид	Дата	Номер	Наименование	Иные сведения
1	2	3	4	5	6
1	Кадастровый план территории, выдан: Филиал публично-правовой компании "Роскадастр" по Красноярскому краю	30 мая 2025 г.	КУВИ-001/2025-114967843	Кадастровый план территории	—

7. Пояснения к карте-плану территории:

Пояснения к разделам

Комплексные кадастровые работы (далее - ККР) выполнены публично-правовой компанией «Роскадастр» (ППК «Роскадастр») в соответствии с соглашением о предоставлении из федерального бюджета субсидий, в том числе грантов в форме субсидий, юридическим лицам, индивидуальным предпринимателям, а также физическим лицам № 321-20-2025-002 от 30.01.2025 г. Территория выполнения работ: Красноярский край, муниципальный район Емельяновский, городское поселение поселок Емельяново, деревня Сухая, кадастровый квартал 24:11:0010501.

При подготовке карты (плана) территории (далее – КПТР) проведен анализ материалов землеустроительной документации, сведений Единого государственного реестра недвижимости (далее - ЕГРН) в виде кадастровых планов территории (далее – КПТ) и выписок из ЕГРН. В результате проведенного анализа выявлено, что по состоянию на 30.05.2025 в кадастровом квартале (далее – КК) содержатся сведения о 286 земельном участке (далее - ЗУ) и 184 объектах капитального строительства (далее - ОКС). Также в ходе работ были выявлены объекты из КК 24:11:0000000, которые фактически расположены в квартале 24:11:0010501. В отношении этих объектов было принято решения включить в КПТР для корректного исправления реестровых ошибок в отношении смежных с ними ЗУ.

КПТР разработана в соответствии с правилами землепользования и застройки муниципального образования поселок Емельяново Емельяновского района

Красноярского края, утвержденные Решением Емельяновского поселкового Совета депутатов от 29.11.2023г. № 31-202-Р. «Об »В соответствии с градостроительным зонированием для квартала 24:11:0010501 установлены следующие виды территориальных зон: зона жилой индивидуальной застройки (Ж-1).
Кадастровые работы проводились в соответствии с требованиями к точности и методам определения координат характерных точек границ ЗУ, а также контура здания, сооружения или объекта незавершенного строительства на ЗУ установленными Приказом от 23 октября 2020г. № П/0393 Министерства экономического развития РФ «Об утверждении требований к точности и методам определения координат характерных точек границ земельного участка, требований к точности и методам определения координат характерных точек контура здания, сооружения или объекта незавершенного строительства на земельном участке, а также требований к определению площади здания, сооружения и помещения, машино-места». В ходе выполнения комплексных кадастровых работ, возражений заинтересованных лиц относительно местоположения границ земельных участков, определенных в ходе выполнения комплексных кадастровых работ не поступало, Заключение комиссии не составлялось и отсутствует в составе приложения.

Всего на территории КК в результате выполнения ККР осуществлено:
•уточнение местоположения границ ЗУ - 10 ед.;
•исправление реестровых ошибок в сведениях ЕГРН о местоположении границ ЗУ – 96 ед.
•уточнение местоположения на ЗУ ОКС - 87 ед.;
•реестровая ошибка ОКС — 1 ед.

Сведения об уточняемых ЗУ
В соответствии с п.1 ст.42.8 221-ФЗ «О кадастровой деятельности» от 24.07.2007г. (далее - 221-ФЗ) выполнение ККР по уточнению местоположения границ ЗУ осуществляется по правилам, предусмотренным ч.1.1 ст.43 Федерального закона от 13.07.2015 года № 218-ФЗ «О государственной регистрации недвижимости» (далее - 218-ФЗ), в том числе с использованием документов, указанных в ч.3 ст.42.6 218-ФЗ. В результате ККР уточнены границы 33 ЗУ с кадастровыми номерами: 24:11:0010501:162, 24:11:0010501:179, 24:11:0010501:181, 24:11:0010501:20, 24:11:0010501:220, 24:11:0010501:225, 24:11:0010501:27, 24:11:0010501:28, 24:11:0010501:41, 24:11:0010501:418.
Из них площадь 33 ЗУ не изменена, либо изменена в пределах 10% от площади ЗУ, сведения о которой относительно этого ЗУ содержатся в ЕГРН (содержались в ЕГРН до уточнения границ земельного участка, если при таком уточнении границ была допущена ошибка, указанная в ч. 3 ст. 61 221-ФЗ закона).

Сведения об уточняемых ЗУ, необходимые для исправления реестровых ошибок в сведениях о местоположении их границ.
При выполнении ККР были выявлены и устранены реестровые ошибки в описании местоположения границ в отношении 96 ЗУ с кадастровыми номерами: 24:11:0000000:13010, 24:11:0010501:1, 24:11:0010501:100, 24:11:0010501:1022, 24:11:0010501:1024, 24:11:0010501:1026, 24:11:0010501:1027, 24:11:0010501:1028, 24:11:0010501:1036, 24:11:0010501:1042, 24:11:0010501:1050, 24:11:0010501:1053, 24:11:0010501:11, 24:11:0010501:129, 24:11:0010501:137, 24:11:0010501:140, 24:11:0010501:145, 24:11:0010501:147, 24:11:0010501:148, 24:11:0010501:149, 24:11:0010501:15, 24:11:0010501:157, 24:11:0010501:159, 24:11:0010501:166, 24:11:0010501:168, 24:11:0010501:169, 24:11:0010501:170, 24:11:0010501:178, 24:11:0010501:180, 24:11:0010501:183, 24:11:0010501:188, 24:11:0010501:2, 24:11:0010501:201, 24:11:0010501:205, 24:11:0010501:208, 24:11:0010501:214, 24:11:0010501:215, 24:11:0010501:219, 24:11:0010501:222, 24:11:0010501:226, 24:11:0010501:227, 24:11:0010501:23, 24:11:0010501:24, 24:11:0010501:29, 24:11:0010501:30, 24:11:0010501:32, 24:11:0010501:36, 24:11:0010501:37, 24:11:0010501:38, 24:11:0010501:394, 24:11:0010501:397, 24:11:0010501:398, 24:11:0010501:410, 24:11:0010501:412, 24:11:0010501:417, 24:11:0010501:42, 24:11:0010501:45, 24:11:0010501:451, 24:11:0010501:456, 24:11:0010501:476, 24:11:0010501:495, 24:11:0010501:498, 24:11:0010501:5, 24:11:0010501:50, 24:11:0010501:501, 24:11:0010501:503, 24:11:0010501:511, 24:11:0010501:515, 24:11:0010501:52, 24:11:0010501:525, 24:11:0010501:53, 24:11:0010501:55, 24:11:0010501:63, 24:11:0010501:65, 24:11:0010501:66, 24:11:0010501:67, 24:11:0010501:68, 24:11:0010501:69, 24:11:0010501:7, 24:11:0010501:72, 24:11:0010501:73, 24:11:0010501:75, 24:11:0010501:76, 24:11:0010501:77, 24:11:0010501:8, 24:11:0010501:85, 24:11:0010501:86, 24:11:0010501:91, 24:11:0010501:92, 24:11:0010501:93, 24:11:0010501:95, 24:11:0010501:987, 24:11:0010501:988, 24:11:0010501:99, 24:11:0010501:997, 24:11:0010501:998.
Из них площадь 96 ЗУ не изменена, либо изменена в пределах 10% от площади ЗУ, сведения о которой относительно этого ЗУ содержатся в ЕГРН (содержались в

ЕГРН до уточнения границ земельного участка, если при таком уточнении границ была допущена ошибка, указанная в ч. 3 ст. 61 221-ФЗ закона).

Не являются объектами ККР, вследствие чего не включены в карту (план) территории 180 ЗУ по следующим причинам:
- 169 ЗУ не изменили свое местоположение относительно сведений ЕГРН и остаются в исходных границах. При анализе КПТ выявлено соответствие требованиям 218-ФЗ описания местоположения их границ: 24:11:0010501:10, 24:11:0010501:1001, 24:11:0010501:1003, 24:11:0010501:1004, 24:11:0010501:1005, 24:11:0010501:1006, 24:11:0010501:1008, 24:11:0010501:1009, 24:11:0010501:1010, 24:11:0010501:1012, 24:11:0010501:1013, 24:11:0010501:1014, 24:11:0010501:1015, 24:11:0010501:102, 24:11:0010501:1021, 24:11:0010501:1025, 24:11:0010501:103, 24:11:0010501:1034, 24:11:0010501:1035, 24:11:0010501:104, 24:11:0010501:1041, 24:11:0010501:1043, 24:11:0010501:1049, 24:11:0010501:105, 24:11:0010501:1051, 24:11:0010501:1052, 24:11:0010501:1056, 24:11:0010501:1058, 24:11:0010501:1059, 24:11:0010501:106, 24:11:0010501:107, 24:11:0010501:108, 24:11:0010501:109, 24:11:0010501:110, 24:11:0010501:111, 24:11:0010501:112, 24:11:0010501:113, 24:11:0010501:114, 24:11:0010501:115, 24:11:0010501:116, 24:11:0010501:117, 24:11:0010501:118, 24:11:0010501:119, 24:11:0010501:120, 24:11:0010501:121, 24:11:0010501:122, 24:11:0010501:123, 24:11:0010501:124, 24:11:0010501:125, 24:11:0010501:126, 24:11:0010501:128, 24:11:0010501:130, 24:11:0010501:131, 24:11:0010501:132, 24:11:0010501:134, 24:11:0010501:135, 24:11:0010501:136, 24:11:0010501:138, 24:11:0010501:139, 24:11:0010501:142, 24:11:0010501:143, 24:11:0010501:146, 24:11:0010501:150, 24:11:0010501:151, 24:11:0010501:152, 24:11:0010501:154, 24:11:0010501:155, 24:11:0010501:156, 24:11:0010501:160, 24:11:0010501:163, 24:11:0010501:164, 24:11:0010501:167, 24:11:0010501:17, 24:11:0010501:171, 24:11:0010501:176, 24:11:0010501:182, 24:11:0010501:184, 24:11:0010501:185, 24:11:0010501:186, 24:11:0010501:189, 24:11:0010501:190, 24:11:0010501:191, 24:11:0010501:192, 24:11:0010501:193, 24:11:0010501:194, 24:11:0010501:195, 24:11:0010501:196, 24:11:0010501:197, 24:11:0010501:198, 24:11:0010501:199, 24:11:0010501:200, 24:11:0010501:202, 24:11:0010501:203, 24:11:0010501:204, 24:11:0010501:21, 24:11:0010501:216, 24:11:0010501:217, 24:11:0010501:22, 24:11:0010501:221, 24:11:0010501:223, 24:11:0010501:224, 24:11:0010501:26, 24:11:0010501:3, 24:11:0010501:31, 24:11:0010501:33, 24:11:0010501:34, 24:11:0010501:395, 24:11:0010501:404, 24:11:0010501:405, 24:11:0010501:413, 24:11:0010501:414, 24:11:0010501:415, 24:11:0010501:419, 24:11:0010501:420, 24:11:0010501:421, 24:11:0010501:43, 24:11:0010501:445, 24:11:0010501:447, 24:11:0010501:450, 24:11:0010501:454, 24:11:0010501:455, 24:11:0010501:457, 24:11:0010501:458, 24:11:0010501:459, 24:11:0010501:460, 24:11:0010501:461, 24:11:0010501:464, 24:11:0010501:467, 24:11:0010501:468, 24:11:0010501:47, 24:11:0010501:477, 24:11:0010501:479, 24:11:0010501:48, 24:11:0010501:481, 24:11:0010501:486, 24:11:0010501:488, 24:11:0010501:489, 24:11:0010501:490, 24:11:0010501:492, 24:11:0010501:497, 24:11:0010501:499, 24:11:0010501:500, 24:11:0010501:502, 24:11:0010501:508, 24:11:0010501:513, 24:11:0010501:519, 24:11:0010501:520, 24:11:0010501:521, 24:11:0010501:522, 24:11:0010501:59, 24:11:0010501:70, 24:11:0010501:71, 24:11:0010501:74, 24:11:0010501:78, 24:11:0010501:80, 24:11:0010501:81, 24:11:0010501:82, 24:11:0010501:83, 24:11:0010501:84, 24:11:0010501:87, 24:11:0010501:89, 24:11:0010501:9, 24:11:0010501:96, 24:11:0010501:981, 24:11:0010501:982, 24:11:0010501:989, 24:11:0010501:990, 24:11:0010501:994, 24:11:0010501:995

- 11 ЗУ с КН: 24:11:0010501:14, 24:11:0010501:16, 24:11:0010501:174, 24:11:0010501:175, 24:11:0010501:211, 24:11:0010501:39, 24:11:0010501:40, 24:11:0010501:401, 24:11:0010501:424, 24:11:0010501:88, 24:11:0010501:94 невозможно определить на местности, но будут проводиться дополнительные работы для определения ЗУ.
Описание местоположения здания, сооружения, объекта незавершенного строительства на ЗУ
В результате выполнения ККР уточнение местоположения на ЗУ ОКС осуществлено в соответствии с ч.1, п.2 ч.2 ст.42.1 221-ФЗ. Уточнение местоположения осуществлялось при выполнении геодезических работ, с учетом установленной нормативной точности по наружным стенам без изменения основных характеристик.
В результате проведения работ были уточнены границы 87 ОКС с кадастровыми номерами: 24:11:0000000:2459, 24:11:0000000:5284, 24:11:0000000:9337, 24:11:0010501:230, 24:11:0010501:233, 24:11:0010501:234, 24:11:0010501:235, 24:11:0010501:238, 24:11:0010501:239, 24:11:0010501:241, 24:11:0010501:244, 24:11:0010501:245, 24:11:0010501:247, 24:11:0010501:248, 24:11:0010501:249, 24:11:0010501:250, 24:11:0010501:252, 24:11:0010501:253, 24:11:0010501:255, 24:11:0010501:257, 24:11:0010501:258, 24:11:0010501:259, 24:11:0010501:260, 24:11:0010501:263, 24:11:0010501:266, 24:11:0010501:269, 24:11:0010501:270, 24:11:0010501:273, 24:11:0010501:274, 24:11:0010501:275, 24:11:0010501:276, 24:11:0010501:277, 24:11:0010501:278, 24:11:0010501:279, 24:11:0010501:280, 24:11:0010501:281, 24:11:0010501:288, 24:11:0010501:294, 24:11:0010501:299, 24:11:0010501:300, 24:11:0010501:303, 24:11:0010501:306, 24:11:0010501:308, 24:11:0010501:311, 24:11:0010501:312, 24:11:0010501:314, 24:11:0010501:317, 24:11:0010501:319, 24:11:0010501:323, 24:11:0010501:327, 24:11:0010501:329,

24:11:0010501:331, 24:11:0010501:334, 24:11:0010501:335, 24:11:0010501:336, 24:11:0010501:339, 24:11:0010501:341, 24:11:0010501:345, 24:11:0010501:346, 24:11:0010501:347, 24:11:0010501:348, 24:11:0010501:349, 24:11:0010501:350, 24:11:0010501:351, 24:11:0010501:352, 24:11:0010501:354, 24:11:0010501:356, 24:11:0010501:357, 24:11:0010501:358, 24:11:0010501:359, 24:11:0010501:360, 24:11:0010501:361, 24:11:0010501:368, 24:11:0010501:369, 24:11:0010501:370, 24:11:0010501:371, 24:11:0010501:372, 24:11:0010501:373, 24:11:0010501:375, 24:11:0010501:399, 24:11:0010501:428, 24:11:0010501:430, 24:11:0010501:431, 24:11:0010501:432, 24:11:0010501:437, 24:11:0010501:465, 24:11:0000000:5204. Из них 24:11:0000000:5204 с КК 24:11:0000000.

При выполнении ККР реестровые ошибки в описании местоположения границ в отношении 1 ОКС с кадастровыми номерами: 24:11:0010501:985.

Не являются объектами ККР, вследствие чего не включены в КПТР 46 ОКС по следующим причинам:

- не изменили свое местоположение 46 ОКС относительно сведений ЕГРН и остаются в исходных границах. При анализе КПТ выявлено соответствие требованиям 218-ФЗ описания местоположения их границ: 24:11:0010501:1000, 24:11:0010501:1002, 24:11:0010501:1007, 24:11:0010501:1016, 24:11:0010501:1017, 24:11:0010501:1019, 24:11:0010501:1020, 24:11:0010501:1023, 24:11:0010501:1029, 24:11:0010501:1030, 24:11:0010501:1031, 24:11:0010501:1032, 24:11:0010501:1033, 24:11:0010501:1037, 24:11:0010501:1038, 24:11:0010501:1039, 24:11:0010501:1040, 24:11:0010501:1044, 24:11:0010501:1045, 24:11:0010501:1048, 24:11:0010501:1054, 24:11:0010501:1055, 24:11:0010501:1060, 24:11:0010501:229, 24:11:0010501:315, 24:11:0010501:365, 24:11:0010501:374, 24:11:0010501:422, 24:11:0010501:425, 24:11:0010501:427, 24:11:0010501:429, 24:11:0010501:462, 24:11:0010501:475, 24:11:0010501:478, 24:11:0010501:509, 24:11:0010501:510, 24:11:0010501:512, 24:11:0010501:524, 24:11:0010501:526, 24:11:0010501:636, 24:11:0010501:984, 24:11:0010501:986, 24:11:0010501:991, 24:11:0010501:992, 24:11:0010501:993, 24:11:0010501:996.

- 7 ОКС с КН: 24:11:0010501:237, 24:11:0010501:295, 24:11:0010501:298, 24:11:0010501:301, 24:11:0010501:332, 24:11:0010501:337, 24:11:0010501:406 невозможно определить на местности, но будут проводиться дополнительные работы для определения ОКС.

- 5 ОКС с КН: 24:11:0010501:434, 24:11:0010501:435, 24:11:0010501:436, 24:11:0010501:439, 24:11:0010501:440 не включены в КПТР т.к. фактически располагаются в других кварталах.

- 5 ОКС с кадастровыми номерами: 24:11:0010501:242, 24:11:0010501:243, 24:11:0010501:305, 24:11:0010501:344, 24:11:0010501:471 признаны дублирующими и в ЕГРН присвоен статус – архивный.

- 34 ОКС с КН: 24:11:0010501:231, 24:11:0010501:254, 24:11:0010501:264, 24:11:0010501:272, 24:11:0010501:284, 24:11:0010501:285, 24:11:0010501:286, 24:11:0010501:289, 24:11:0010501:290, 24:11:0010501:291, 24:11:0010501:302, 24:11:0010501:309, 24:11:0010501:310, 24:11:0010501:320, 24:11:0010501:324, 24:11:0010501:326, 24:11:0010501:333, 24:11:0010501:338, 24:11:0010501:340, 24:11:0010501:366, 24:11:0010501:367, 24:11:0010501:407, 24:11:0010501:408, 24:11:0010501:409, 24:11:0010501:411, 24:11:0010501:416, 24:11:0010501:446, 24:11:0010501:453, 24:11:0010501:482, 24:11:0010501:493, 24:11:0010501:494, 24:11:0010501:496, 24:11:0010501:504, 24:11:0010501:523 сведения о которых содержатся в ЕГРН, но фактически прекратили своё существование в результате гибели/уничтожения, а также не обнаружены в результате натурного осмотра местности.

Сведения о пунктах геодезической сети и средствах измерений

1. Сведения о пунктах геодезической сети:

№ п/п	Вид геодезической сети	Название пункта геодезической сети и тип знака	Система координат пункта геодезической сети	Координаты пункта, м		Дата обследования 18 марта 2025 г.		
						Сведения о состоянии		
				X	Y	наружного знака пункта	центра пункта	марки центра пункта
1	2	3	4	5	6	7	8	9

1	2	3	4	5	6	7	8	9
1	Государственная геодезическая сеть. 3 класс	Еловка, пир.- штатив	24.4	647 858,67	76 496,14	Утрачен	Сохранился	Сохранился
2	Государственная геодезическая сеть. 3 класс	Листвянка, неизвестен		655 409,14	61 866,25			
3	Государственная геодезическая сеть. 3 класс	ГИДЭС, пир.	МСК-167 (24)	628 760,05	88 752,96	Сохранился		

2. Сведения об использованных средствах измерений:

№ п/п	Наименование и обозначение типа средства измерений - прибора (инструмента, аппаратуры)	Заводской или серийный номер средства измерений	Реквизиты свидетельства о поверке прибора (инструмента, аппаратуры) и (или) срок действия поверки
1	2	3	4
1	GNSS-приемник спутниковый геодезический двухчастотный GX1220GG	350598	№ С-ГКФ/22-07-2024/355823253

Сведения об уточняемых земельных участках

1. Сведения о характерных точках границ уточняемого земельного участка с кадастровым номером 24:11:0010501:41 :

Система координат 24.4 Зона № 4

Обозначение характерных точек границ	Координаты, м				Метод определения координат	Формулы, примененные для расчета средней квадратической погрешности определения координат характерных точек границ (Mt), с подставленными в такие формулы значениями и итоговые (вычисленные) значения Mt, м	Описание закрепления точки
	содержатся в Едином государственном реестре недвижимости		определены в результате выполнения комплексных кадастровых работ				
	X	Y	X	Y			
1	2	3	4	5	6	7	8
1082	—	—	654 543,70	72 476,50	Метод спутниковых геодезических измерений (определений)	√(0,10^2 + 0,10^2) = 0,10	—
н1083У	—	—	654 557,52	72 443,72			
н1108У	—	—	654 564,38	72 446,51			
н1093У	—	—	654 564,91	72 445,32			
1084	—	—	654 566,20	72 445,90			
н1094У	—	—	654 594,32	72 458,54			
н1085У	—	—	654 618,93	72 469,56			
1086	—	—	654 665,65	72 491,29			Долговременный межевой знак
1107	—	—	654 720,30	72 513,70			
1087	—	—	654 723,59	72 515,05			
н1088У	—	—	654 721,79	72 523,57			—

1	2	3	4	5	6	7	8
н1089У	—	—	654 716,17	72 520,37	Метод спутниковых геодезических измерений (определений)	√(0,10^2 + 0,10^2) = 0,10	—
н1090У	—	—	654 703,30	72 541,30			
1091	—	—	654 666,00	72 526,00			
н1095У	—	—	654 606,23	72 501,05			
н1096У	—	—	654 581,20	72 490,60			
1092	—	—	654 546,10	72 477,00			
1082	—	—	654 543,70	72 476,50			

2. Сведения о частях границ уточняемого земельного участка с кадастровым номером 24:11:0010501:41 :

Обозначение части границ		Горизонтальное проложение (S), м	Описание прохождения части границ	Сведения о согласовании местоположения границ (согласовано/спорное)
от т.	до т.			
1	2	3	4	5
1082	н1083У	35,57	—	согласовано
н1083У	н1108У	7,41		
н1108У	н1093У	1,30		
н1093У	1084	1,41		
1084	н1094У	30,83		
н1094У	н1085У	26,96		
н1085У	1086	51,53		
1086	1107	59,07		
1107	1087	3,56		
1087	н1088У	8,71		
н1088У	н1089У	6,47		
н1089У	н1090У	24,57		
н1090У	1091	40,32		
1091	н1095У	64,77		
н1095У	н1096У	27,12		
н1096У	1092	37,64		

1	2	3	4	5
1092	1082	2,45	—	согласовано

3. Сведения о характеристиках уточняемого земельного участка с кадастровым номером 24:11:0010501:41 :

№ п/п	Наименование характеристики земельного участка	Значение характеристики
1	2	3
1.	Адрес земельного участка	—
1.1.	Сведения о местоположении земельного участка (при отсутствии адреса) в структурированном в соответствии с федеральной информационной адресной системой виде	—
1.2.	Дополнительные сведения о местоположении земельного участка	—
2.	Площадь земельного участка ± величина погрешности определения (вычисления) площади (Р ± ΔР), м²	5 876 ± 27,00
3.	Формула, примененная для вычисления предельной погрешности определения площади земельного участка, с подставленными значениями и итоговые (вычисленные) значения	3,5*0,10*√(5 876,00) = 27
4.	Площадь земельного участка согласно сведениям Единого государственного реестра недвижимости (Ркад), м²	5 370,00
5.	Оценка расхождения Р и Ркад (Р - Ркад), м²	506
6.	Предельный минимальный и максимальный размеры земельного участка (Рмин и Рмакс), м²	— —
7.	Вид (виды) разрешенного использования	—
7.1.	Дополнительные сведения об использовании земельного участка	—
8.	Кадастровый или иной государственный учетный номер (инвентарный) здания, сооружения, объекта незавершенного строительства, расположенного на земельном участке	24:11:0010501:375
9.	Сведения о земельных участках (землях общего пользования, территории общего пользования), посредством которых обеспечивается доступ	Земли общего пользования
10.	Иные сведения	—

4. Пояснения к сведениям об уточняемом земельном участке с кадастровым номером 24:11:0010501:41 :

1.	—

1. Сведения о характерных точках границ уточняемого земельного участка с кадастровым номером 24:11:0010501:418 :

Система координат 24.4 Зона № 4

Обозначение характерных точек границ	Координаты, м				Метод определения координат	Формулы, примененные для расчета средней квадратической погрешности определения координат характерных точек границ (Mt), с подставленными в такие формулы значениями и итоговые (вычисленные) значения Mt, м	Описание закрепления точки
	содержатся в Едином государственном реестре недвижимости		определены в результате выполнения комплексных кадастровых работ				
	X	Y	X	Y			
1	2	3	4	5	6	7	8
1128	—	—	654 668,42	72 182,18	Метод спутниковых геодезических измерений (определений)	√(0,10^2 + 0,10^2) = 0,10	Временный межевой знак
72	—	—	654 680,80	72 153,20			—
1120	—	—	654 770,38	72 191,52			
н1124У	—	—	654 760,85	72 217,98			
1132	—	—	654 754,79	72 215,97			Временный межевой знак
1131	—	—	654 709,52	72 201,05			
1130	—	—	654 700,89	72 198,04			
1129	—	—	654 692,88	72 194,29			
1128	—	—	654 668,42	72 182,18			

2. Сведения о частях границ уточняемого земельного участка с кадастровым номером 24:11:0010501:418 :

Обозначение части границ		Горизонтальное проложение (S), м	Описание прохождения части границ	Сведения о согласовании местоположения границ (согласовано/спорное)
от т.	до т.			
1	2	3	4	5
1128	72	31,51	—	согласовано
72	1120	97,43		

1	2	3	4	5
1120	н1124У	28,12	—	согласовано
н1124У	1132	6,38		
1132	1131	47,67		
1131	1130	9,14		
1130	1129	8,84		
1129	1128	27,29		

3. Сведения о характеристиках уточняемого земельного участка с кадастровым номером 24:11:0010501:418 :

№ п/п	Наименование характеристики земельного участка	Значение характеристики
1	2	3
1.	Адрес земельного участка	—
1.1.	Сведения о местоположении земельного участка (при отсутствии адреса) в структурированном в соответствии с федеральной информационной адресной системой виде	—
1.2.	Дополнительные сведения о местоположении земельного участка	—
2.	Площадь земельного участка ± величина погрешности определения (вычисления) площади (Р ± ΔР), м²	3 087 ± 19,00
3.	Формула, примененная для вычисления предельной погрешности определения площади земельного участка, с подставленными значениями и итоговые (вычисленные) значения	3,5*0,10*√(3 087,00) = 19
4.	Площадь земельного участка согласно сведениям Единого государственного реестра недвижимости (Ркад), м²	3 000,00
5.	Оценка расхождения Р и Ркад (Р - Ркад), м²	87
6.	Предельный минимальный и максимальный размеры земельного участка (Рмин и Рмакс), м²	— —
7.	Вид (виды) разрешенного использования	—
7.1.	Дополнительные сведения об использовании земельного участка	—
8.	Кадастровый или иной государственный учетный номер (инвентарный) здания, сооружения, объекта незавершенного строительства, расположенного на земельном участке	24:11:0010501:350
9.	Сведения о земельных участках (землях общего пользования, территории общего пользования), посредством которых обеспечивается доступ	Земли общего пользования
10.	Иные сведения	—

4. Пояснения к сведениям об уточняемом земельном участке с кадастровым номером 24:11:0010501:418 :

1.	—

1. Сведения о характерных точках границ уточняемого земельного участка с кадастровым номером 24:11:0010501:20 :

Система координат 24.4 Зона № 4

Обозначение характерных точек границ	Координаты, м				Метод определения координат	Формулы, примененные для расчета средней квадратической погрешности определения координат характерных точек границ (Mt), с подставленными в такие формулы значениями и итоговые (вычисленные) значения Mt, м	Описание закрепления точки
	содержатся в Едином государственном реестре недвижимости		определены в результате выполнения комплексных кадастровых работ				
	X	Y	X	Y			
1	2	3	4	5	6	7	8
4	—	—	654 806,90	71 782,28	Метод спутниковых геодезических измерений (определений)	√(0,10^2 + 0,10^2) = 0,10	—
3	—	—	654 858,18	71 800,83			
н1041У	—	—	654 947,28	71 837,55			
н1137У	—	—	654 962,84	71 843,97			
н1138У	—	—	654 948,59	71 878,47			
н1140У	—	—	654 882,58	71 831,54			
н1141У	—	—	654 835,27	71 809,41			
н1142У	—	—	654 829,34	71 823,08			
н1143У	—	—	654 805,22	71 813,45			
н1144У	—	—	654 806,82	71 809,94			
н1145У	—	—	654 799,87	71 807,22			

1	2	3	4	5	6	7	8
н1146У	—	—	654 800,61	71 805,59	Метод спутниковых геодезических измерений (определений)	√(0,10^2 + 0,10^2) = 0,10	—
н1147У	—	—	654 798,48	71 804,62			
4	—	—	654 806,90	71 782,28			

2. Сведения о частях границ уточняемого земельного участка с кадастровым номером 24:11:0010501:20 :

Обозначение части границ		Горизонтальное проложение (S), м	Описание прохождения части границ	Сведения о согласовании местоположения границ (согласовано/спорное)
от т.	до т.			
1	2	3	4	5
4	3	54,53	—	согласовано
3	н1041У	96,37		
н1041У	н1137У	16,83		
н1137У	н1138У	37,33		
н1138У	н1140У	80,99		
н1140У	н1141У	52,23		
н1141У	н1142У	14,90		
н1142У	н1143У	25,97		
н1143У	н1144У	3,86		
н1144У	н1145У	7,46		
н1145У	н1146У	1,79		
н1146У	н1147У	2,34		
н1147У	4	23,87		

3. Сведения о характеристиках уточняемого земельного участка с кадастровым номером 24:11:0010501:20 :

№ п/п	Наименование характеристики земельного участка	Значение характеристики
1	2	3
1.	Адрес земельного участка	—
1.1.	Сведения о местоположении земельного участка (при отсутствии адреса) в структурированном в соответствии с федеральной информационной адресной системой виде	—
1.2.	Дополнительные сведения о местоположении земельного участка	—
2.	Площадь земельного участка ± величина погрешности определения (вычисления) площади (Р ± ΔР), м²	4 200 ± 23,00

1	2	3
3.	Формула, примененная для вычисления предельной погрешности определения площади земельного участка, с подставленными значениями и итоговые (вычисленные) значения	3,5*0,10*√(4 200,00) = 23
4.	Площадь земельного участка согласно сведениям Единого государственного реестра недвижимости (Ркад), м²	4 200,00
5.	Оценка расхождения Р и Ркад (Р - Ркад), м²	0
6.	Предельный минимальный и максимальный размеры земельного участка (Рмин и Рмакс), м²	— —
7.	Вид (виды) разрешенного использования	—
7.1.	Дополнительные сведения об использовании земельного участка	—
8.	Кадастровый или иной государственный учетный номер (инвентарный) здания, сооружения, объекта незавершенного строительства, расположенного на земельном участке	24:11:0010501:329
9.	Сведения о земельных участках (землях общего пользования, территории общего пользования), посредством которых обеспечивается доступ	Земли общего пользования
10.	Иные сведения	—

4. Пояснения к сведениям об уточняемом земельном участке с кадастровым номером 24:11:0010501:20 :

1.	—

1. Сведения о характерных точках границ уточняемого земельного участка с кадастровым номером 24:11:0010501:28 :

Система координат 24.4 Зона № 4

Обозначение характерных точек границ	Координаты, м				Метод определения координат	Формулы, примененные для расчета средней квадратической погрешности определения координат характерных точек границ (Mt), с подставленными в такие формулы значениями и итоговые (вычисленные) значения Mt, м	Описание закрепления точки
	содержатся в Едином государственном реестре недвижимости		определены в результате выполнения комплексных кадастровых работ				
	X	Y	X	Y			
1	2	3	4	5	6	7	8
н1160У	—	—	654 786,48	71 861,29	Метод спутниковых геодезических измерений (определений)	√(0,10^2 + 0,10^2) = 0,10	—

1	2	3	4	5	6	7	8
н1181У	—	—	654 792,00	71 835,00	Метод спутниковых геодезических измерений (определений)	√(0,10^2 + 0,10^2) = 0,10	—
н1182У	—	—	654 804,24	71 837,93			
н1183У	—	—	654 805,99	71 844,10			
н1184У	—	—	654 912,89	71 875,31			
н1165У	—	—	654 907,26	71 895,08			
н1164У	—	—	654 811,90	71 867,88			
н1163У	—	—	654 812,36	71 866,16			
н1161У	—	—	654 798,48	71 863,44			
н1177О	—	—	654 798,07	71 863,37			
н312О	—	—	654 786,62	71 861,32			
н1160У	—	—	654 786,48	71 861,29			

2. Сведения о частях границ уточняемого земельного участка с кадастровым номером 24:11:0010501:28 :

Обозначение части границ		Горизонтальное проложение (S), м	Описание прохождения части границ	Сведения о согласовании местоположения границ (согласовано/спорное)
от т.	до т.			
1	2	3	4	5
н1160У	н1181У	26,86	—	согласовано
н1181У	н1182У	12,59		
н1182У	н1183У	6,41		
н1183У	н1184У	111,36		
н1184У	н1165У	20,56		
н1165У	н1164У	99,16		
н1164У	н1163У	1,78		
н1163У	н1161У	14,14		
н1161У	н1177О	0,42		

1	2	3	4	5
н1177О	н312О	11,63	—	согласовано
н312О	н1160У	0,14		

3. Сведения о характеристиках уточняемого земельного участка с кадастровым номером 24:11:0010501:28 :

№ п/п	Наименование характеристики земельного участка	Значение характеристики
1	2	3
1.	Адрес земельного участка	—
1.1.	Сведения о местоположении земельного участка (при отсутствии адреса) в структурированном в соответствии с федеральной информационной адресной системой виде	—
1.2.	Дополнительные сведения о местоположении земельного участка	—
2.	Площадь земельного участка ± величина погрешности определения (вычисления) площади (Р ± ΔР), м²	2 700 ± 18,00
3.	Формула, примененная для вычисления предельной погрешности определения площади земельного участка, с подставленными значениями и итоговые (вычисленные) значения	3,5*0,10*√(2 700,00) = 18
4.	Площадь земельного участка согласно сведениям Единого государственного реестра недвижимости (Ркад), м²	2 700,00
5.	Оценка расхождения Р и Ркад (Р - Ркад), м²	0
6.	Предельный минимальный и максимальный размеры земельного участка (Рмин и Рмакс), м²	— —
7.	Вид (виды) разрешенного использования	—
7.1.	Дополнительные сведения об использовании земельного участка	—
8.	Кадастровый или иной государственный учетный номер (инвентарный) здания, сооружения, объекта незавершенного строительства, расположенного на земельном участке	24:11:0010501:299
9.	Сведения о земельных участках (землях общего пользования, территории общего пользования), посредством которых обеспечивается доступ	Земли общего пользования
10.	Иные сведения	—

4. Пояснения к сведениям об уточняемом земельном участке с кадастровым номером 24:11:0010501:28 :

1.	—

1. Сведения о характерных точках границ уточняемого земельного участка с кадастровым номером 24:11:0010501:27 :

Система координат 24.4 Зона № 4

Обозначение характерных точек границ	Координаты, м				Метод определения координат	Формулы, примененные для расчета средней квадратической погрешности определения координат характерных точек границ (Mt), с подставленными в такие формулы значениями и итоговые (вычисленные) значения Mt, м	Описание закрепления точки
	содержатся в Едином государственном реестре недвижимости		определены в результате выполнения комплексных кадастровых работ				
	X	Y	X	Y			
1	2	3	4	5	6	7	8
1158	—	—	654 784,34	71 882,51	Метод спутниковых геодезических измерений (определений)	√(0,10^2 + 0,10^2) = 0,10	—
1159	—	—	654 782,40	71 882,02			
н1160У	—	—	654 786,48	71 861,29			
н312О	—	—	654 786,62	71 861,32			
н1177О	—	—	654 798,07	71 863,37			
н1161У	—	—	654 798,48	71 863,44			
н1163У	—	—	654 812,36	71 866,16			
н1164У	—	—	654 811,90	71 867,88			
н1165У	—	—	654 907,26	71 895,08			
1166	—	—	654 902,15	71 916,51			
1167	—	—	654 813,36	71 890,14			
1158	—	—	654 784,34	71 882,51			

2. Сведения о частях границ уточняемого земельного участка с кадастровым номером 24:11:0010501:27 :

Обозначение части границ		Горизонтальное проложение (S), м	Описание прохождения части границ	Сведения о согласовании местоположения границ (согласовано/спорное)
от т.	до т.			
1	2	3	4	5
1158	1159	2,00	—	согласовано
1159	н1160У	21,13		
н1160У	н312О	0,14		
н312О	н1177О	11,63		
н1177О	н1161У	0,42		
н1161У	н1163У	14,14		
н1163У	н1164У	1,78		
н1164У	н1165У	99,16		
н1165У	1166	22,03		
1166	1167	92,62		
1167	1158	30,01		

3. Сведения о характеристиках уточняемого земельного участка с кадастровым номером 24:11:0010501:27 :

№ п/п	Наименование характеристики земельного участка	Значение характеристики
1	2	3
1.	Адрес земельного участка	—
1.1.	Сведения о местоположении земельного участка (при отсутствии адреса) в структурированном в соответствии с федеральной информационной адресной системой виде	—
1.2.	Дополнительные сведения о местоположении земельного участка	—
2.	Площадь земельного участка ± величина погрешности определения (вычисления) площади (Р ± ΔР), м²	2 700 ± 18,00
3.	Формула, примененная для вычисления предельной погрешности определения площади земельного участка, с подставленными значениями и итоговые (вычисленные) значения	3,5*0,10*√(2 700,00) = 18
4.	Площадь земельного участка согласно сведениям Единого государственного реестра недвижимости (Ркад), м²	2 700,00
5.	Оценка расхождения Р и Ркад (Р - Ркад), м²	0
6.	Предельный минимальный и максимальный размеры земельного участка (Рмин и Рмакс), м²	— —

1	2	3
7.	Вид (виды) разрешенного использования	—
7.1.	Дополнительные сведения об использовании земельного участка	—
8.	Кадастровый или иной государственный учетный номер (инвентарный) здания, сооружения, объекта незавершенного строительства, расположенного на земельном участке	24:11:0010501:371
9.	Сведения о земельных участках (землях общего пользования, территории общего пользования), посредством которых обеспечивается доступ	Земли общего пользования
10.	Иные сведения	—

4. Пояснения к сведениям об уточняемом земельном участке с кадастровым номером 24:11:0010501:27 :

1.	—

1. Сведения о характерных точках границ уточняемого земельного участка с кадастровым номером 24:11:0010501:220 :

Система координат 24.4 Зона № 4

Обозначение характерных точек границ	Координаты, м				Метод определения координат	Формулы, примененные для расчета средней квадратической погрешности определения координат характерных точек границ (Mt), с подставленными в такие формулы значениями и итоговые (вычисленные) значения Mt, м	Описание закрепления точки
	содержатся в Едином государственном реестре недвижимости		определены в результате выполнения комплексных кадастровых работ				
	X	Y	X	Y			
1	2	3	4	5	6	7	8
н1300У	—	—	655 018,85	71 744,40	Метод спутниковых геодезических измерений (определений)	√(0,10^2 + 0,10^2) = 0,10	—
н1301У	—	—	655 022,98	71 724,48			
1304	—	—	655 024,70	71 724,90			
н1302У	—	—	655 058,05	71 733,22			
н1303У	—	—	655 051,32	71 755,70			
н1300У	—	—	655 018,85	71 744,40			

2. Сведения о частях границ уточняемого земельного участка с кадастровым номером 24:11:0010501:220 :

Обозначение части границ		Горизонтальное проложение (S), м	Описание прохождения части границ	Сведения о согласовании местоположения границ (согласовано/спорное)
от т.	до т.			
1	2	3	4	5
н1300У	н1301У	20,34	—	согласовано
н1301У	1304	1,77		
1304	н1302У	34,37		
н1302У	н1303У	23,47		
н1303У	н1300У	34,38		

3. Сведения о характеристиках уточняемого земельного участка с кадастровым номером 24:11:0010501:220 :

№ п/п	Наименование характеристики земельного участка	Значение характеристики
1	2	3
1.	Адрес земельного участка	—
1.1.	Сведения о местоположении земельного участка (при отсутствии адреса) в структурированном в соответствии с федеральной информационной адресной системой виде	—
1.2.	Дополнительные сведения о местоположении земельного участка	—
2.	Площадь земельного участка ± величина погрешности определения (вычисления) площади (Р ± ΔР), м²	770 ± 10,00
3.	Формула, примененная для вычисления предельной погрешности определения площади земельного участка, с подставленными значениями и итоговые (вычисленные) значения	3,5*0,10*√(770,00) = 10
4.	Площадь земельного участка согласно сведениям Единого государственного реестра недвижимости (Ркад), м²	700,00
5.	Оценка расхождения Р и Ркад (Р - Ркад), м²	70
6.	Предельный минимальный и максимальный размеры земельного участка (Рмин и Рмакс), м²	— —
7.	Вид (виды) разрешенного использования	—
7.1.	Дополнительные сведения об использовании земельного участка	—
8.	Кадастровый или иной государственный учетный номер (инвентарный) здания, сооружения, объекта незавершенного строительства, расположенного на земельном участке	24:11:0000000:9337

1	2	3
9.	Сведения о земельных участках (землях общего пользования, территории общего пользования), посредством которых обеспечивается доступ	Земли общего пользования
10.	Иные сведения	—

4. Пояснения к сведениям об уточняемом земельном участке с кадастровым номером 24:11:0010501:220 :

1.	—

1. Сведения о характерных точках границ уточняемого земельного участка с кадастровым номером 24:11:0010501:162 :

Система координат 24.4 Зона № 4

Обозначение характерных точек границ	Координаты, м				Метод определения координат	Формулы, примененные для расчета средней квадратической погрешности определения координат характерных точек границ (Mt), с подставленными в такие формулы значениями и итоговые (вычисленные) значения Mt, м	Описание закрепления точки
	содержатся в Едином государственном реестре недвижимости		определены в результате выполнения комплексных кадастровых работ				
	X	Y	X	Y			
1	2	3	4	5	6	7	8
н1324У	—	—	654 491,38	72 348,48	Метод спутниковых геодезических измерений (определений)	√(0,10^2 + 0,10^2) = 0,10	—
н1338У	—	—	654 495,71	72 348,48			
1339	—	—	654 502,23	72 310,30			
1340	—	—	654 503,75	72 301,73			
1649	—	—	654 498,30	72 300,98			
1341	—	—	654 466,68	72 296,61			
н1652У	—	—	654 463,37	72 304,37			
н1344У	—	—	654 456,82	72 342,44			

1	2	3	4	5	6	7	8
н1324У	—	—	654 491,38	72 348,48	Метод спутниковых геодезических измерений (определений)	√(0,10^2 + 0,10^2) = 0,10	—

2. Сведения о частях границ уточняемого земельного участка с кадастровым номером 24:11:0010501:162 :

Обозначение части границ		Горизонтальное проложение (S), м	Описание прохождения части границ	Сведения о согласовании местоположения границ (согласовано/спорное)
от т.	до т.			
1	2	3	4	5
н1324У	н1338У	4,33	—	согласовано
н1338У	1339	38,73		
1339	1340	8,70		
1340	1649	5,50		
1649	1341	31,92		
1341	н1652У	8,44		
н1652У	н1344У	38,63		
н1344У	н1324У	35,08		

3. Сведения о характеристиках уточняемого земельного участка с кадастровым номером 24:11:0010501:162 :

№ п/п	Наименование характеристики земельного участка	Значение характеристики
1	2	3
1.	Адрес земельного участка	—
1.1.	Сведения о местоположении земельного участка (при отсутствии адреса) в структурированном в соответствии с федеральной информационной адресной системой виде	—
1.2.	Дополнительные сведения о местоположении земельного участка	—
2.	Площадь земельного участка ± величина погрешности определения (вычисления) площади (Р ± ΔР), м²	1 858 ± 15,00
3.	Формула, примененная для вычисления предельной погрешности определения площади земельного участка, с подставленными значениями и итоговые (вычисленные) значения	3,5*0,10*√(1 858,00) = 15
4.	Площадь земельного участка согласно сведениям Единого государственного реестра недвижимости (Ркад), м²	1 858,00
5.	Оценка расхождения Р и Ркад (Р - Ркад), м²	0
6.	Предельный минимальный и максимальный размеры земельного участка (Рмин и Рмакс), м²	— —

1	2	3
7.	Вид (виды) разрешенного использования	—
7.1.	Дополнительные сведения об использовании земельного участка	—
8.	Кадастровый или иной государственный учетный номер (инвентарный) здания, сооружения, объекта незавершенного строительства, расположенного на земельном участке	24:11:0010501:428
9.	Сведения о земельных участках (землях общего пользования, территории общего пользования), посредством которых обеспечивается доступ	Земли общего пользования
10.	Иные сведения	—

4. Пояснения к сведениям об уточняемом земельном участке с кадастровым номером 24:11:0010501:162 :

1.	—

1. Сведения о характерных точках границ уточняемого земельного участка с кадастровым номером 24:11:0010501:179 :

Система координат 24.4 Зона № 4

Обозначение характерных точек границ	Координаты, м				Метод определения координат	Формулы, примененные для расчета средней квадратической погрешности определения координат характерных точек границ (Mt), с подставленными в такие формулы значениями и итоговые (вычисленные) значения Mt, м	Описание закрепления точки
	содержатся в Едином государственном реестре недвижимости		определены в результате выполнения комплексных кадастровых работ				
	X	Y	X	Y			
1	2	3	4	5	6	7	8
н10У	—	—	654 484,23	72 216,78	Метод спутниковых геодезических измерений (определений)	√(0,10^2 + 0,10^2) = 0,10	626001000000
1640	—	—	654 482,57	72 246,60			
н1644У	—	—	654 481,94	72 260,57			—
н1650У	—	—	654 481,88	72 261,75			
н1645У	—	—	654 463,57	72 259,05			
н1522У	—	—	654 448,61	72 256,27			

1	2	3	4	5	6	7	8
1521	—	—	654 437,66	72 254,36	Метод спутниковых геодезических измерений (определений)	√(0,10^2 + 0,10^2) = 0,10	Долговременный межевой знак
7	—	—	654 438,44	72 239,29			
6	—	—	654 443,49	72 239,48			
5	—	—	654 444,08	72 232,59			
4	—	—	654 444,61	72 225,89			
3	—	—	654 445,64	72 214,47			
2	—	—	654 445,69	72 213,88			—
н10У	—	—	654 484,23	72 216,78			626001000000

2. Сведения о частях границ уточняемого земельного участка с кадастровым номером 24:11:0010501:179 :

Обозначение части границ		Горизонтальное проложение (S), м	Описание прохождения части границ	Сведения о согласовании местоположения границ (согласовано/спорное)
от т.	до т.			
1	2	3	4	5
н10У	1640	29,87	—	согласовано
1640	н1644У	13,98		
н1644У	н1650У	1,18		
н1650У	н1645У	18,51		
н1645У	н1522У	15,22		
н1522У	1521	11,12		
1521	7	15,09		
7	6	5,05		
6	5	6,92		
5	4	6,72		
4	3	11,47		
3	2	0,59		
2	н10У	38,65		

3. Сведения о характеристиках уточняемого земельного участка с кадастровым номером 24:11:0010501:179 :		
№ п/п	Наименование характеристики земельного участка	Значение характеристики
1	2	3
1.	Адрес земельного участка	—
1.1.	Сведения о местоположении земельного участка (при отсутствии адреса) в структурированном в соответствии с федеральной информационной адресной системой виде	—
1.2.	Дополнительные сведения о местоположении земельного участка	—
2.	Площадь земельного участка ± величина погрешности определения (вычисления) площади (Р ± ΔР), м²	1 780 ± 15,00
3.	Формула, примененная для вычисления предельной погрешности определения площади земельного участка, с подставленными значениями и итоговые (вычисленные) значения	3,5*0,10*√(1 780,00) = 15
4.	Площадь земельного участка согласно сведениям Единого государственного реестра недвижимости (Ркад), м²	1 623,00
5.	Оценка расхождения Р и Ркад (Р - Ркад), м²	157
6.	Предельный минимальный и максимальный размеры земельного участка (Рмин и Рмакс), м²	— —
7.	Вид (виды) разрешенного использования	—
7.1.	Дополнительные сведения об использовании земельного участка	—
8.	Кадастровый или иной государственный учетный номер (инвентарный) здания, сооружения, объекта незавершенного строительства, расположенного на земельном участке	—
9.	Сведения о земельных участках (землях общего пользования, территории общего пользования), посредством которых обеспечивается доступ	Земли общего пользования
10.	Иные сведения	—
4. Пояснения к сведениям об уточняемом земельном участке с кадастровым номером 24:11:0010501:179 :		
1.	—	

1. Сведения о характерных точках границ уточняемого земельного участка с кадастровым номером 24:11:0010501:181 :

Система координат 24.4 Зона № 4

Обозначение характерных точек границ	Координаты, м				Метод определения координат	Формулы, примененные для расчета средней квадратической погрешности определения координат характерных точек границ (Mt), с подставленными в такие формулы значениями и итоговые (вычисленные) значения Mt, м	Описание закрепления точки
	содержатся в Едином государственном реестре недвижимости		определены в результате выполнения комплексных кадастровых работ				
	X	Y	X	Y			
1	2	3	4	5	6	7	8
н1778У	—	—	654 896,59	71 660,55	Метод спутниковых геодезических измерений (определений)	√(0,10^2 + 0,10^2) = 0,10	—
н1781У	—	—	654 883,10	71 690,76			
н1782У	—	—	654 911,69	71 702,91			
н1783У	—	—	654 924,12	71 673,42			
н1778У	—	—	654 896,59	71 660,55			

2. Сведения о частях границ уточняемого земельного участка с кадастровым номером 24:11:0010501:181 :

Обозначение части границ		Горизонтальное проложение (S), м	Описание прохождения части границ	Сведения о согласовании местоположения границ (согласовано/спорное)
от т.	до т.			
1	2	3	4	5
н1778У	н1781У	33,09	—	согласовано
н1781У	н1782У	31,06		
н1782У	н1783У	32,00		
н1783У	н1778У	30,39		

3. Сведения о характеристиках уточняемого земельного участка с кадастровым номером 24:11:0010501:181 :

№ п/п	Наименование характеристики земельного участка	Значение характеристики
1	2	3

1	2	3
1.	Адрес земельного участка	—
1.1.	Сведения о местоположении земельного участка (при отсутствии адреса) в структурированном в соответствии с федеральной информационной адресной системой виде	—
1.2.	Дополнительные сведения о местоположении земельного участка	—
2.	Площадь земельного участка ± величина погрешности определения (вычисления) площади (Р ± ΔР), м²	1 000 ± 11,00
3.	Формула, примененная для вычисления предельной погрешности определения площади земельного участка, с подставленными значениями и итоговые (вычисленные) значения	3,5*0,10*√(1 000,00) = 11
4.	Площадь земельного участка согласно сведениям Единого государственного реестра недвижимости (Ркад), м²	1 000,00
5.	Оценка расхождения Р и Ркад (Р - Ркад), м²	0
6.	Предельный минимальный и максимальный размеры земельного участка (Рмин и Рмакс), м²	— —
7.	Вид (виды) разрешенного использования	—
7.1.	Дополнительные сведения об использовании земельного участка	—
8.	Кадастровый или иной государственный учетный номер (инвентарный) здания, сооружения, объекта незавершенного строительства, расположенного на земельном участке	—
9.	Сведения о земельных участках (землях общего пользования, территории общего пользования), посредством которых обеспечивается доступ	Земли общего пользования
10.	Иные сведения	—
4. Пояснения к сведениям об уточняемом земельном участке с кадастровым номером 24:11:0010501:181 :		
1.	—	

1. Сведения о характерных точках границ уточняемого земельного участка с кадастровым номером 24:11:0010501:225 :

Система координат 24.4 Зона № 4

Обозначение характерных точек границ	Координаты, м				Метод определения координат	Формулы, примененные для расчета средней квадратической погрешности определения координат характерных точек границ (Mt), с подставленными в такие формулы значениями и итоговые (вычисленные) значения Mt, м	Описание закрепления точки
	содержатся в Едином государственном реестре недвижимости		определены в результате выполнения комплексных кадастровых работ				
	X	Y	X	Y			
1	2	3	4	5	6	7	8
н1784У	—	—	654 609,21	72 238,71	Метод спутниковых геодезических измерений (определений)	√(0,10^2 + 0,10^2) = 0,10	—
1807	—	—	654 596,19	72 270,53			
1754	—	—	654 554,05	72 258,56			
1750	—	—	654 557,22	72 249,15			
н1808У	—	—	654 565,58	72 222,35			
н1784У	—	—	654 609,21	72 238,71			
Вырез 1 из 1							
229	—	—	654 594,70	72 237,38	Метод спутниковых геодезических измерений (определений)	√(0,10^2 + 0,10^2) = 0,10	—
230	—	—	654 596,42	72 238,40			
231	—	—	654 595,41	72 240,12			
232	—	—	654 593,69	72 239,10			
229	—	—	654 594,70	72 237,38			

2. Сведения о частях границ уточняемого земельного участка с кадастровым номером 24:11:0010501:225 :

Обозначение части границ		Горизонтальное проложение (S), м	Описание прохождения части границ	Сведения о согласовании местоположения границ (согласовано/спорное)
от т.	до т.			
1	2	3	4	5
н1784У	1807	34,38	—	согласовано
1807	1754	43,81		
1754	1750	9,93		
1750	н1808У	28,07		
н1808У	н1784У	46,60		
Вырез 1 из 1				
229	230	2,00	—	согласовано
230	231	1,99		
231	232	2,00		
232	229	1,99		

3. Сведения о характеристиках уточняемого земельного участка с кадастровым номером 24:11:0010501:225 :

№ п/п	Наименование характеристики земельного участка	Значение характеристики
1	2	3
1.	Адрес земельного участка	—
1.1.	Сведения о местоположении земельного участка (при отсутствии адреса) в структурированном в соответствии с федеральной информационной адресной системой виде	—
1.2.	Дополнительные сведения о местоположении земельного участка	—
2.	Площадь земельного участка ± величина погрешности определения (вычисления) площади (Р ± ΔР), м²	1 625 ± 14,00
3.	Формула, примененная для вычисления предельной погрешности определения площади земельного участка, с подставленными значениями и итоговые (вычисленные) значения	3,5*0,10*√(1 625,00) = 14
4.	Площадь земельного участка согласно сведениям Единого государственного реестра недвижимости (Ркад), м²	1 500,00
5.	Оценка расхождения Р и Ркад (Р - Ркад), м²	125
6.	Предельный минимальный и максимальный размеры земельного участка (Рмин и Рмакс), м²	— —
7.	Вид (виды) разрешенного использования	—

1	2	3
7.1.	Дополнительные сведения об использовании земельного участка	—
8.	Кадастровый или иной государственный учетный номер (инвентарный) здания, сооружения, объекта незавершенного строительства, расположенного на земельном участке	24:11:0010501:399
9.	Сведения о земельных участках (землях общего пользования, территории общего пользования), посредством которых обеспечивается доступ	—
10.	Иные сведения	—
4. Пояснения к сведениям об уточняемом земельном участке с кадастровым номером 24:11:0010501:225 :		
1.	—	

Сведения об образуемых земельных участках

1. Сведения о характерных точках границ образуемого земельного участка _____:
обозначение земельного участка

Система координат _____ Зона № _____

Обозначение характерных точек границ	Координаты, м		Метод определения координат	Формулы, примененные для расчета средней квадратической погрешности определения координат характерных точек границ (Mt), с подставленными в такие формулы значениями и итоговые (вычисленные) значения Mt, м	Описание закрепления точки
	X	Y			
1	2	3	4	5	6

2. Сведения о частях границ образуемого земельного участка _____:
обозначение земельного участка

Обозначение части границ		Горизонтальное проложение (S), м	Описание прохождения части границ	Сведения о согласовании местоположения границ (согласовано/спорное)
от т.	до т.			
1	2	3	4	5

3. Сведения о характеристиках образуемого земельного участка _____:
обозначение земельного участка

№ п/п	Наименование характеристики земельного участка	Значение характеристики
1	2	3
1.	Адрес земельного участка	
1.1.	Сведения о местоположении земельного участка (при отсутствии адреса) в структурированном в соответствии с федеральной информационной адресной системой виде	
1.2.	Дополнительные сведения о местоположении земельного участка	
2.	Категория земель	
3.	Вид (виды) разрешенного использования	
3.1.	Дополнительные сведения об использовании земельного участка	
4.	Реестровый номер границ территориальной зоны или в случае отсутствия такого реестрового номера ее индивидуальное обозначение (вид, тип, номер, индекс)	
5.	Площадь земельного участка ± величина погрешности определения (вычисления) площади (P ± ΔP), м²	

1	2	3
6.	Формула, примененная для вычисления предельной погрешности определения площади земельного участка, с подставленными значениями и итоговые (вычисленные) значения	
7.	Предельный минимальный и максимальный размеры земельного участка (Рмин) и (Рмакс), м²	
8.	Кадастровый или иной государственный учетный номер (инвентарный) объекта недвижимости, расположенного на образуемом земельном участке	
9.	Кадастровые номера исходных земельных участков	
9.1.	Кадастровый номер входящего в состав земельного участка, представляющего собой единое землепользование (номер контура многоконтурного земельного участка), преобразование которого осуществляется	
9.2.	Кадастровые номера земельных участков, исключаемых из состава измененного (исходного) земельного участка, представляющего собой единое землепользование	
9.3.	Кадастровый или иной государственный учетный номер (инвентарный) объекта недвижимости, расположенного на измененном земельном участке	
10.	Условный номер земельного участка	
11.	Учетный номер проекта межевания территории	
12.	Дополнительные сведения об образовании земельного участка	
13.	Сведения о земельных участках (землях общего пользования, территории общего пользования), посредством которых обеспечивается доступ	
14.	Иные сведения	
4. Пояснения к сведениям об образуемом земельном участке _____: обозначение земельного участка		
1.		

Сведения об уточняемых земельных участках, необходимые для исправления реестровых ошибок в сведениях о местоположении их границ

1. Сведения о характерных точках границ уточняемого земельного участка с кадастровым номером 24:11:0010501:456 :

Система координат 24.4 Зона № 4

Обозначение характерных точек границ	Координаты, м				Метод определения координат	Формулы, примененные для расчета средней квадратической погрешности определения координат характерных точек границ (Mt), с подставленными в такие формулы значениями и итоговые (вычисленные) значения Mt, м	Описание закрепления точки
	содержатся в Едином государственном реестре недвижимости		определены в результате выполнения комплексных кадастровых работ				
	X	Y	X	Y			
1	2	3	4	5	6	7	8
1	655 242,32	71 941,24	655 242,32	71 941,24	Метод спутниковых геодезических измерений (определений)	√(0,10^2 + 0,10^2) = 0,10	—
2	655 235,06	71 989,80	655 235,06	71 989,80			
3	655 203,81	71 975,90	—	—		0,10	
н327У	—	—	655 203,78	71 975,89		√(0,10^2 + 0,10^2) = 0,10	
325	—	—	655 208,36	71 956,44			
326	—	—	655 215,07	71 928,68			
н 4	655 215,11	71 929,84	—	—		0,10	
1	655 242,32	71 941,24	655 242,32	71 941,24		√(0,10^2 + 0,10^2) = 0,10	

2. Сведения о частях границ уточняемого земельного участка с кадастровым номером 24:11:0010501:456 :

Обозначение части границ		Горизонтальное проложение (S), м	Описание прохождения части границ	Сведения о согласовании местоположения границ (согласовано/спорное)
от т.	до т.			
1	2	3	4	5
1	2	49,10	—	согласовано
2	н327У	34,23		
н327У	325	19,98		

1	2	3	4	5
325	326	28,56	—	согласовано
326	1	30,01		

3. Сведения о характеристиках уточняемого земельного участка с кадастровым номером 24:11:0010501:456 :

№ п/п	Наименование характеристики	Значение характеристики
1	2	3
1.	Адрес земельного участка	—
1.1.	Сведения о местоположении земельного участка (при отсутствии адреса) в структурированном в соответствии с федеральной информационной адресной системой виде	—
1.2.	Дополнительные сведения о местоположении земельного участка	—
2.	Площадь земельного участка ± величина погрешности определения (вычисления) площади (Р ± ΔР), м²	1 526 ± 14,00
3.	Формула, примененная для вычисления предельной погрешности определения площади земельного участка, с подставленными значениями и итоговые (вычисленные) значения	3,5*0,10*√(1 526,00) = 14
4.	Площадь земельного участка согласно сведениям Единого государственного реестра недвижимости (Ркад), м²	1 500,00
5.	Оценка расхождения Р и Ркад (Р - Ркад), м²	26
6.	Предельный минимальный и максимальный размеры земельного участка (Рмин и Рмакс), м²	Рмин = — Рмакс = —
7.	Кадастровый или иной государственный учетный номер (инвентарный) здания, сооружения, объекта незавершенного строительства, расположенного на земельном участке	—
8.	Вид (виды) разрешенного использования	—
8.1.	Дополнительные сведения об использовании земельного участка	—
9.	Сведения о земельных участках (землях общего пользования, территории общего пользования), посредством которых обеспечивается доступ	Земли общего пользования
10.	Иные сведения	—

4. Пояснения к сведениям об уточняемом земельном участке с кадастровым номером 24:11:0010501:456 :

1.	При выполнении ККР была выявлена чересполосица с границами смежного участка. Исправление выполнено в пределах допустимого отклонения (до +10% от площади), в соответствии с требованиями законодательства, с целью устранения реестровой ошибки.

1. Сведения о характерных точках границ уточняемого земельного участка с кадастровым номером 24:11:0010501:147 :

Система координат 24.4 Зона № 4

Обозначение характерных точек границ	Координаты, м				Метод определения координат	Формулы, примененные для расчета средней квадратической погрешности определения координат характерных точек границ (Mt), с подставленными в такие формулы значениями и итоговые (вычисленные) значения Mt, м	Описание закрепления точки
	содержатся в Едином государственном реестре недвижимости		определены в результате выполнения комплексных кадастровых работ				
	X	Y	X	Y			
1	2	3	4	5	6	7	8
527	654 882,90	71 652,50	—	—	Метод спутниковых геодезических измерений (определений)	0,10	—
528	654 837,34	71 629,92	—	—			
529	654 846,51	71 613,41	—	—			
530	654 895,08	71 635,87	—	—			
531	654 892,20	71 639,80	—	—			
н1666У	—	—	654 890,88	71 658,07		√(0,10^2 + 0,10^2) = 0,10	
н534У	—	—	654 845,92	71 639,30			
н535У	—	—	654 853,15	71 618,13			
н537У	—	—	654 876,56	71 627,86			
н542У	—	—	654 900,53	71 637,58			
527	654 882,90	71 652,50	—	—		0,10	

2. Сведения о частях границ уточняемого земельного участка с кадастровым номером 24:11:0010501:147 :

Обозначение части границ		Горизонтальное проложение (S), м	Описание прохождения части границ	Сведения о согласовании местоположения границ (согласовано/спорное)
от т.	до т.			
1	2	3	4	5
н1666У	н534У	48,72	—	согласовано
н534У	н535У	22,37		
н535У	н537У	25,35		
н537У	н542У	25,87		
н542У	н1666У	22,65		

3. Сведения о характеристиках уточняемого земельного участка с кадастровым номером 24:11:0010501:147 :

№ п/п	Наименование характеристики	Значение характеристики
1	2	3
1.	Адрес земельного участка	—
1.1.	Сведения о местоположении земельного участка (при отсутствии адреса) в структурированном в соответствии с федеральной информационной адресной системой виде	—
1.2.	Дополнительные сведения о местоположении земельного участка	—
2.	Площадь земельного участка ± величина погрешности определения (вычисления) площади (Р ± ΔР), м²	1 120 ± 12,00
3.	Формула, примененная для вычисления предельной погрешности определения площади земельного участка, с подставленными значениями и итоговые (вычисленные) значения	3,5*0,10*√(1 120,00) = 12
4.	Площадь земельного участка согласно сведениям Единого государственного реестра недвижимости (Ркад), м²	1 020,00
5.	Оценка расхождения Р и Ркад (Р - Ркад), м²	100
6.	Предельный минимальный и максимальный размеры земельного участка (Рмин и Рмакс), м²	Рмин = — Рмакс = —
7.	Кадастровый или иной государственный учетный номер (инвентарный) здания, сооружения, объекта незавершенного строительства, расположенного на земельном участке	—
8.	Вид (виды) разрешенного использования	—
8.1.	Дополнительные сведения об использовании земельного участка	—

1	2	3
9.	Сведения о земельных участках (землях общего пользования, территории общего пользования), посредством которых обеспечивается доступ	Земли общего пользования
10.	Иные сведения	—

4. Пояснения к сведениям об уточняемом земельном участке с кадастровым номером 24:11:0010501:147 :

1.	При выполнении ККР выявлено несоответстсвие фактического местоположения на местности границ ЗУ сведениям ЕГРН. Границы приведены в соответствие с фактическим использованием, установленным по результатам обследования и анализа цифрового ортофотоплана. Исправление выполнено в пределах допустимого отклонения (до +10% от площади), в соответствии с требованиями законодательства, с целью устранения реестровой ошибки.

1. Сведения о характерных точках границ уточняемого земельного участка с кадастровым номером 24:11:0010501:201 :

Система координат 24.4 Зона № 4

Обозначение характерных точек границ	Координаты, м				Метод определения координат	Формулы, примененные для расчета средней квадратической погрешности определения координат характерных точек границ (Mt), с подставленными в такие формулы значениями и итоговые (вычисленные) значения Mt, м	Описание закрепления точки
	содержатся в Едином государственном реестре недвижимости		определены в результате выполнения комплексных кадастровых работ				
	X	Y	X	Y			
1	2	3	4	5	6	7	8
1	654 859,48	71 599,64	654 859,48	71 599,64	Метод спутниковых геодезических измерений (определений)	√(0,10^2 + 0,10^2) = 0,10	—
2	654 865,89	71 601,99	654 865,89	71 601,99			
3	654 875,37	71 605,56	654 875,37	71 605,56			
4	654 903,74	71 615,93	654 903,74	71 615,93			
5	654 909,72	71 618,41	654 909,72	71 618,41			
н540У	—	—	654 910,39	71 618,94			
н539У	—	—	654 901,24	71 637,87			

1	2	3	4	5	6	7	8
н542У	—	—	654 900,53	71 637,58	Метод спутниковых геодезических измерений (определений)	√(0,10^2 + 0,10^2) = 0,10	—
6	654 912,18	71 620,34	—	—		0,10	
7	654 902,96	71 638,62	—	—			
н537У	—	—	654 876,56	71 627,86		√(0,10^2 + 0,10^2) = 0,10	
н535У	—	—	654 853,15	71 618,13			
8	654 853,64	71 616,70	—	—		0,10	
1	654 859,48	71 599,64	654 859,48	71 599,64		√(0,10^2 + 0,10^2) = 0,10	

2. Сведения о частях границ уточняемого земельного участка с кадастровым номером 24:11:0010501:201 :

Обозначение части границ		Горизонтальное проложение (S), м	Описание прохождения части границ	Сведения о согласовании местоположения границ (согласовано/спорное)
от т.	до т.			
1	2	3	4	5
1	2	6,83	—	согласовано
2	3	10,13		
3	4	30,21		
4	5	6,47		
5	н540У	0,85		
н540У	н539У	21,03		
н539У	н542У	0,77		
н542У	н537У	25,87		
н537У	н535У	25,35		
н535У	1	19,54		

3. Сведения о характеристиках уточняемого земельного участка с кадастровым номером 24:11:0010501:201 :

№ п/п	Наименование характеристики	Значение характеристики
1	2	3

1	2	3
1.	Адрес земельного участка	—
1.1.	Сведения о местоположении земельного участка (при отсутствии адреса) в структурированном в соответствии с федеральной информационной адресной системой виде	—
1.2.	Дополнительные сведения о местоположении земельного участка	—
2.	Площадь земельного участка ± величина погрешности определения (вычисления) площади (Р ± ΔР), м²	1 092 ± 12,00
3.	Формула, примененная для вычисления предельной погрешности определения площади земельного участка, с подставленными значениями и итоговые (вычисленные) значения	3,5*0,10*√(1 092,00) = 12
4.	Площадь земельного участка согласно сведениям Единого государственного реестра недвижимости (Ркад), м²	1 092,00
5.	Оценка расхождения Р и Ркад (Р - Ркад), м²	0
6.	Предельный минимальный и максимальный размеры земельного участка (Рмин и Рмакс), м²	Рмин = — Рмакс = —
7.	Кадастровый или иной государственный учетный номер (инвентарный) здания, сооружения, объекта незавершенного строительства, расположенного на земельном участке	24:11:0010501:1048; 24:11:0010501:1045
8.	Вид (виды) разрешенного использования	—
8.1.	Дополнительные сведения об использовании земельного участка	—
9.	Сведения о земельных участках (землях общего пользования, территории общего пользования), посредством которых обеспечивается доступ	Земли общего пользования
10.	Иные сведения	—
4. Пояснения к сведениям об уточняемом земельном участке с кадастровым номером		24:11:0010501:201 :
1.	При выполнении ККР выявлено несоответстсвие фактического местоположения на местности границ ЗУ сведениям ЕГРН. Границы приведены в соответствие с фактическим использованием, установленным по результатам обследования и анализа цифрового ортофотоплана. При этом уточненная площадь осталась прежней, т.к. уточненная площадь превышает допустимые 10% от декларированной, в соответствии с требованиями законодательства, с целью устранения реестровой ошибки.	

1. Сведения о характерных точках границ уточняемого земельного участка с кадастровым номером 24:11:0010501:397 :

Система координат 24.4 Зона № 4

Обозначение характерных точек границ	Координаты, м				Метод определения координат	Формулы, примененные для расчета средней квадратической погрешности определения координат характерных точек границ (Mt), с подставленными в такие формулы значениями и итоговые (вычисленные) значения Mt, м	Описание закрепления точки
	содержатся в Едином государственном реестре недвижимости		определены в результате выполнения комплексных кадастровых работ				
	X	Y	X	Y			
1	2	3	4	5	6	7	8
543	655 060,90	71 789,20	655 060,90	71 789,20	Метод спутниковых геодезических измерений (определений)	—	—
544	655 051,02	71 823,26	655 051,02	71 823,26		√(0,10^2 + 0,10^2) = 0,10	
545	655 013,24	71 813,51	655 013,24	71 813,51			Долговременный межевой знак
546	655 009,48	71 812,54	655 009,48	71 812,54		—	—
548	—	—	655 010,57	71 806,18		√(0,10^2 + 0,10^2) = 0,10	
547	655 016,30	71 772,90	655 016,30	71 772,90			
543	655 060,90	71 789,20	655 060,90	71 789,20		—	

2. Сведения о частях границ уточняемого земельного участка с кадастровым номером 24:11:0010501:397 :

Обозначение части границ		Горизонтальное проложение (S), м	Описание прохождения части границ	Сведения о согласовании местоположения границ (согласовано/спорное)
от т.	до т.			
1	2	3	4	5
543	544	35,46	—	согласовано
544	545	39,02		
545	546	3,88		
546	548	6,45		
548	547	33,77		
547	543	47,49		

3. Сведения о характеристиках уточняемого земельного участка с кадастровым номером		24:11:0010501:397 :
№ п/п	Наименование характеристики	Значение характеристики
1	2	3
1.	Адрес земельного участка	—
1.1.	Сведения о местоположении земельного участка (при отсутствии адреса) в структурированном в соответствии с федеральной информационной адресной системой виде	—
1.2.	Дополнительные сведения о местоположении земельного участка	—
2.	Площадь земельного участка ± величина погрешности определения (вычисления) площади (Р ± ΔР), м²	1 700 ± 14,00
3.	Формула, примененная для вычисления предельной погрешности определения площади земельного участка, с подставленными значениями и итоговые (вычисленные) значения	3,5*0,10*√(1 700,00) = 14
4.	Площадь земельного участка согласно сведениям Единого государственного реестра недвижимости (Ркад), м²	1 700,00
5.	Оценка расхождения Р и Ркад (Р - Ркад), м²	0
6.	Предельный минимальный и максимальный размеры земельного участка (Рмин и Рмакс), м²	Рмин = — Рмакс = —
7.	Кадастровый или иной государственный учетный номер (инвентарный) здания, сооружения, объекта незавершенного строительства, расположенного на земельном участке	—
8.	Вид (виды) разрешенного использования	—
8.1.	Дополнительные сведения об использовании земельного участка	—
9.	Сведения о земельных участках (землях общего пользования, территории общего пользования), посредством которых обеспечивается доступ	Земли общего пользования
10.	Иные сведения	—
4. Пояснения к сведениям об уточняемом земельном участке с кадастровым номером		24:11:0010501:397 :
1.	При выполнении ККР была выявлена и устранена чересполосица с границами смежного участка с КН 24:11:0010501:508 в соответствии с требованиями законодательства, с целью устранения реестровой ошибки. При этом уточненная площадь осталась прежней.	

1. Сведения о характерных точках границ уточняемого земельного участка с кадастровым номером 24:11:0010501:412 :

Система координат 24.4 Зона № 4

Обозначение характерных точек границ	Координаты, м				Метод определения координат	Формулы, примененные для расчета средней квадратической погрешности определения координат характерных точек границ (Mt), с подставленными в такие формулы значениями и итоговые (вычисленные) значения Mt, м	Описание закрепления точки
	содержатся в Едином государственном реестре недвижимости		определены в результате выполнения комплексных кадастровых работ				
	X	Y	X	Y			
1	2	3	4	5	6	7	8
1	654 940,71	71 721,39	654 940,71	71 721,39	Метод спутниковых геодезических измерений (определений)	√(0,10^2 + 0,10^2) = 0,10	—
986	654 992,01	71 739,82	654 992,01	71 739,82			
987	—	—	654 991,81	71 740,51			
2	654 976,68	71 793,75	654 976,68	71 793,75			
988	—	—	654 967,51	71 790,09			
2	654 925,74	71 773,32	654 925,74	71 773,32			
1	654 940,71	71 721,39	654 940,71	71 721,39			

2. Сведения о частях границ уточняемого земельного участка с кадастровым номером 24:11:0010501:412 :

Обозначение части границ		Горизонтальное проложение (S), м	Описание прохождения части границ	Сведения о согласовании местоположения границ (согласовано/спорное)
от т.	до т.			
1	2	3	4	5
1	986	54,51	—	согласовано
986	987	0,72		
987	2	55,35		
2	988	9,87		
988	2	45,01		
2	1	54,04		

3. Сведения о характеристиках уточняемого земельного участка с кадастровым номером		24:11:0010501:412 :
№ п/п	Наименование характеристики	Значение характеристики
1	2	3
1.	Адрес земельного участка	—
1.1.	Сведения о местоположении земельного участка (при отсутствии адреса) в структурированном в соответствии с федеральной информационной адресной системой виде	—
1.2.	Дополнительные сведения о местоположении земельного участка	—
2.	Площадь земельного участка ± величина погрешности определения (вычисления) площади (Р ± ΔР), м²	3 000 ± 19,00
3.	Формула, примененная для вычисления предельной погрешности определения площади земельного участка, с подставленными значениями и итоговые (вычисленные) значения	3,5*0,10*√(3 000,00) = 19
4.	Площадь земельного участка согласно сведениям Единого государственного реестра недвижимости (Ркад), м²	3 000,00
5.	Оценка расхождения Р и Ркад (Р - Ркад), м²	0
6.	Предельный минимальный и максимальный размеры земельного участка (Рмин и Рмакс), м²	Рмин = — Рмакс = —
7.	Кадастровый или иной государственный учетный номер (инвентарный) здания, сооружения, объекта незавершенного строительства, расположенного на земельном участке	—
8.	Вид (виды) разрешенного использования	—
8.1.	Дополнительные сведения об использовании земельного участка	—
9.	Сведения о земельных участках (землях общего пользования, территории общего пользования), посредством которых обеспечивается доступ	Земли общего пользования
10.	Иные сведения	—
4. Пояснения к сведениям об уточняемом земельном участке с кадастровым номером		24:11:0010501:412 :
1.	При выполнении ККР была выявлена и устранена чересполосица с границами смежного участка с КН 24:11:0010501:1051, в соответствии с требованиями законодательства, с целью устранения реестровой ошибки. При этом уточненная площадь осталась прежней.	

1. Сведения о характерных точках границ уточняемого земельного участка с кадастровым номером 24:11:0010501:1036 :

Система координат 24.4 Зона № 4

Обозначение характерных точек границ	Координаты, м				Метод определения координат	Формулы, примененные для расчета средней квадратической погрешности определения координат характерных точек границ (Mt), с подставленными в такие формулы значениями и итоговые (вычисленные) значения Mt, м	Описание закрепления точки
	содержатся в Едином государственном реестре недвижимости		определены в результате выполнения комплексных кадастровых работ				
	X	Y	X	Y			
1	2	3	4	5	6	7	8
3	654 898,67	71 767,43	654 898,67	71 767,43	Метод спутниковых геодезических измерений (определений)	√(0,10^2 + 0,10^2) = 0,10	—
2	654 919,67	71 713,88	654 919,67	71 713,88			
1	654 940,71	71 721,39	654 940,71	71 721,39			
2	—	—	654 925,74	71 773,32			
10	654 924,24	71 778,51	654 924,24	71 778,51			
11	654 912,35	71 773,28	654 912,35	71 773,28			
3	654 898,67	71 767,43	654 898,67	71 767,43			

2. Сведения о частях границ уточняемого земельного участка с кадастровым номером 24:11:0010501:1036 :

Обозначение части границ		Горизонтальное проложение (S), м	Описание прохождения части границ	Сведения о согласовании местоположения границ (согласовано/спорное)
от т.	до т.			
1	2	3	4	5
3	2	57,52	—	согласовано
2	1	22,34		
1	2	54,04		
2	10	5,40		
10	11	12,99		
11	3	14,88		

3. Сведения о характеристиках уточняемого земельного участка с кадастровым номером		24:11:0010501:1036 :
№ п/п	Наименование характеристики	Значение характеристики
1	2	3
1.	Адрес земельного участка	—
1.1.	Сведения о местоположении земельного участка (при отсутствии адреса) в структурированном в соответствии с федеральной информационной адресной системой виде	—
1.2.	Дополнительные сведения о местоположении земельного участка	—
2.	Площадь земельного участка ± величина погрешности определения (вычисления) площади (Р ± ΔР), м²	1 463 ± 13,00
3.	Формула, примененная для вычисления предельной погрешности определения площади земельного участка, с подставленными значениями и итоговые (вычисленные) значения	3,5*0,10*√(1 463,00) = 13
4.	Площадь земельного участка согласно сведениям Единого государственного реестра недвижимости (Ркад), м²	1 463,00
5.	Оценка расхождения Р и Ркад (Р - Ркад), м²	0
6.	Предельный минимальный и максимальный размеры земельного участка (Рмин и Рмакс), м²	Рмин = — Рмакс = —
7.	Кадастровый или иной государственный учетный номер (инвентарный) здания, сооружения, объекта незавершенного строительства, расположенного на земельном участке	—
8.	Вид (виды) разрешенного использования	—
8.1.	Дополнительные сведения об использовании земельного участка	—
9.	Сведения о земельных участках (землях общего пользования, территории общего пользования), посредством которых обеспечивается доступ	Земли общего пользования
10.	Иные сведения	—
4. Пояснения к сведениям об уточняемом земельном участке с кадастровым номером		24:11:0010501:1036 :
1.	При выполнении ККР была выявлена и устранена чересполосица с границами смежного участка с КН 24:11:0010501:412 в соответствии с требованиями законодательства, с целью устранения реестровой ошибки. При этом уточненная площадь осталась прежней.	

1. Сведения о характерных точках границ уточняемого земельного участка с кадастровым номером 24:11:0010501:1050 :

Система координат 24.4 Зона № 4

Обозначение характерных точек границ	Координаты, м				Метод определения координат	Формулы, примененные для расчета средней квадратической погрешности определения координат характерных точек границ (Mt), с подставленными в такие формулы значениями и итоговые (вычисленные) значения Mt, м	Описание закрепления точки
	содержатся в Едином государственном реестре недвижимости		определены в результате выполнения комплексных кадастровых работ				
	X	Y	X	Y			
1	2	3	4	5	6	7	8
1	654 820,20	71 745,00	654 820,20	71 745,00	Метод спутниковых геодезических измерений (определений)	√(0,10^2 + 0,10^2) = 0,10	—
2	654 846,90	71 752,30	654 846,90	71 752,30			
3	654 860,00	71 754,90	654 860,00	71 754,90			
4	654 860,60	71 753,10	654 860,60	71 753,10			
5	654 863,80	71 754,80	654 863,80	71 754,80			
6	654 875,20	71 757,40	654 875,20	71 757,40			
3	—	—	654 898,67	71 767,43			
11	654 912,35	71 773,28	654 912,35	71 773,28			
10	654 924,24	71 778,51	654 924,24	71 778,51			
9	654 922,72	71 783,73	654 922,72	71 783,73			
10	654 915,40	71 805,20	654 915,40	71 805,20			
11	654 901,01	71 799,19	654 901,01	71 799,19			

1	2	3	4	5	6	7	8
н1038У	—	—	654 865,08	71 784,18	Метод спутниковых геодезических измерений (определений)	√(0,10^2 + 0,10^2) = 0,10	—
12	654 814,11	71 762,89	—	—		0,10	
н1035У	—	—	654 813,43	71 762,60		√(0,10^2 + 0,10^2) = 0,10	
13	654 814,70	71 761,20	—	—		0,10	
1	654 820,20	71 745,00	654 820,20	71 745,00		√(0,10^2 + 0,10^2) = 0,10	

2. Сведения о частях границ уточняемого земельного участка с кадастровым номером 24:11:0010501:1050 :

Обозначение части границ		Горизонтальное проложение (S), м	Описание прохождения части границ	Сведения о согласовании местоположения границ (согласовано/спорное)
от т.	до т.			
1	2	3	4	5
1	2	27,68	—	согласовано
2	3	13,36		
3	4	1,90		
4	5	3,62		
5	6	11,69		
6	3	25,52		
3	11	14,88		
11	10	12,99		
10	9	5,44		
9	10	22,68		
10	11	15,59		
11	н1038У	38,94		
н1038У	н1035У	55,98		
н1035У	1	18,86		

3. Сведения о характеристиках уточняемого земельного участка с кадастровым номером 24:11:0010501:1050 :

№ п/п	Наименование характеристики	Значение характеристики
1	2	3

1	2	3
1.	Адрес земельного участка	—
1.1.	Сведения о местоположении земельного участка (при отсутствии адреса) в структурированном в соответствии с федеральной информационной адресной системой виде	—
1.2.	Дополнительные сведения о местоположении земельного участка	—
2.	Площадь земельного участка ± величина погрешности определения (вычисления) площади (Р ± ΔР), м²	2 831 ± 19,00
3.	Формула, примененная для вычисления предельной погрешности определения площади земельного участка, с подставленными значениями и итоговые (вычисленные) значения	3,5*0,10*√(2 831,00) = 19
4.	Площадь земельного участка согласно сведениям Единого государственного реестра недвижимости (Ркад), м²	2 824,00
5.	Оценка расхождения Р и Ркад (Р - Ркад), м²	7
6.	Предельный минимальный и максимальный размеры земельного участка (Рмин и Рмакс), м²	Рмин = — Рмакс = —
7.	Кадастровый или иной государственный учетный номер (инвентарный) здания, сооружения, объекта незавершенного строительства, расположенного на земельном участке	24:11:0010501:300
8.	Вид (виды) разрешенного использования	—
8.1.	Дополнительные сведения об использовании земельного участка	—
9.	Сведения о земельных участках (землях общего пользования, территории общего пользования), посредством которых обеспечивается доступ	Земли общего пользования
10.	Иные сведения	—

4. Пояснения к сведениям об уточняемом земельном участке с кадастровым номером 24:11:0010501:1050 :

1.	При выполнении ККР была выявлена чересполосица с границами смежного участка с КН 24:11:0010501:1042. Исправление выполнено в пределах допустимого отклонения (до +10% от площади), в соответствии с требованиями законодательства, с целью устранения реестровой ошибки. Также потребовалась корректировка границ ЗУ для точного размещения ОКС с КН 24:11:0010501:300 внутри границ.

1. Сведения о характерных точках границ уточняемого земельного участка с кадастровым номером 24:11:0010501:525 :

Система координат 24.4 Зона № 4

Обозначение характерных точек границ	Координаты, м				Метод определения координат	Формулы, примененные для расчета средней квадратической погрешности определения координат характерных точек границ (Mt), с подставленными в такие формулы значениями и итоговые (вычисленные) значения Mt, м	Описание закрепления точки
	содержатся в Едином государственном реестре недвижимости		определены в результате выполнения комплексных кадастровых работ				
	X	Y	X	Y			
1	2	3	4	5	6	7	8
544	655 051,02	71 823,26	655 051,02	71 823,26	Метод спутниковых геодезических измерений (определений)	√(0,10^2 + 0,10^2) = 0,10	—
2	655 042,00	71 851,00	655 042,00	71 851,00			
3	655 008,00	71 842,00	655 008,00	71 842,00			
н989У	—	—	655 005,32	71 841,25			
4	655 005,47	71 840,56	—	—		0,10	
545	655 013,24	71 813,51	655 013,24	71 813,51		√(0,10^2 + 0,10^2) = 0,10	Долговременный межевой знак
544	655 051,02	71 823,26	655 051,02	71 823,26			—

2. Сведения о частях границ уточняемого земельного участка с кадастровым номером 24:11:0010501:525 :

Обозначение части границ		Горизонтальное проложение (S), м	Описание прохождения части границ	Сведения о согласовании местоположения границ (согласовано/спорное)
от т.	до т.			
1	2	3	4	5
544	2	29,17	—	согласовано
2	3	35,17		
3	н989У	2,78		
н989У	545	28,85		
545	544	39,02		

3. Сведения о характеристиках уточняемого земельного участка с кадастровым номером		24:11:0010501:525 :
№ п/п	Наименование характеристики	Значение характеристики
1	2	3
1.	Адрес земельного участка	—
1.1.	Сведения о местоположении земельного участка (при отсутствии адреса) в структурированном в соответствии с федеральной информационной адресной системой виде	—
1.2.	Дополнительные сведения о местоположении земельного участка	—
2.	Площадь земельного участка ± величина погрешности определения (вычисления) площади (Р ± ΔР), м²	1 116 ± 12,00
3.	Формула, примененная для вычисления предельной погрешности определения площади земельного участка, с подставленными значениями и итоговые (вычисленные) значения	3,5*0,10*√(1 116,00) = 12
4.	Площадь земельного участка согласно сведениям Единого государственного реестра недвижимости (Ркад), м²	1 116,00
5.	Оценка расхождения Р и Ркад (Р - Ркад), м²	0
6.	Предельный минимальный и максимальный размеры земельного участка (Рмин и Рмакс), м²	Рмин = — Рмакс = —
7.	Кадастровый или иной государственный учетный номер (инвентарный) здания, сооружения, объекта незавершенного строительства, расположенного на земельном участке	—
8.	Вид (виды) разрешенного использования	—
8.1.	Дополнительные сведения об использовании земельного участка	—
9.	Сведения о земельных участках (землях общего пользования, территории общего пользования), посредством которых обеспечивается доступ	Земли общего пользования
10.	Иные сведения	—
4. Пояснения к сведениям об уточняемом земельном участке с кадастровым номером		24:11:0010501:525 :
1.	При выполнении ККР была выявлена и устранена чересполосица с границами смежного участка в соответствии с требованиями законодательства, с целью устранения реестровой ошибки. При этом уточненная площадь осталась прежней.	

1. Сведения о характерных точках границ уточняемого земельного участка с кадастровым номером 24:11:0010501:451 :

Система координат 24.4 Зона № 4

Обозначение характерных точек границ	Координаты, м				Метод определения координат	Формулы, примененные для расчета средней квадратической погрешности определения координат характерных точек границ (Mt), с подставленными в такие формулы значениями и итоговые (вычисленные) значения Mt, м	Описание закрепления точки
	содержатся в Едином государственном реестре недвижимости		определены в результате выполнения комплексных кадастровых работ				
	X	Y	X	Y			
1	2	3	4	5	6	7	8
1	655 130,06	71 905,90	655 130,06	71 905,90	Метод спутниковых геодезических измерений (определений)	√(0,10^2 + 0,10^2) = 0,10	—
990	—	—	655 118,30	71 949,91			
2	655 118,28	71 949,91	—	—		0,10	
991	—	—	655 096,51	71 943,70		√(0,10^2 + 0,10^2) = 0,10	
3	655 096,52	71 943,70	—	—		0,10	
992	—	—	655 101,49	71 924,80		√(0,10^2 + 0,10^2) = 0,10	
4	655 107,87	71 900,61	655 107,87	71 900,61			
993	—	—	655 122,95	71 904,20			
1	655 130,06	71 905,90	655 130,06	71 905,90			

2. Сведения о частях границ уточняемого земельного участка с кадастровым номером 24:11:0010501:451 :

Обозначение части границ		Горизонтальное проложение (S), м	Описание прохождения части границ	Сведения о согласовании местоположения границ (согласовано/спорное)
от т.	до т.			
1	2	3	4	5
1	990	45,55	—	согласовано
990	991	22,66		

1	2	3	4	5
991	992	19,55	—	согласовано
992	4	25,02		
4	993	15,50		
993	1	7,31		

3. Сведения о характеристиках уточняемого земельного участка с кадастровым номером 24:11:0010501:451 :

№ п/п	Наименование характеристики	Значение характеристики
1	2	3
1.	Адрес земельного участка	—
1.1.	Сведения о местоположении земельного участка (при отсутствии адреса) в структурированном в соответствии с федеральной информационной адресной системой виде	—
1.2.	Дополнительные сведения о местоположении земельного участка	—
2.	Площадь земельного участка ± величина погрешности определения (вычисления) площади (Р ± ΔР), м²	1 024 ± 11,00
3.	Формула, примененная для вычисления предельной погрешности определения площади земельного участка, с подставленными значениями и итоговые (вычисленные) значения	3,5*0,10*√(1 024,00) = 11
4.	Площадь земельного участка согласно сведениям Единого государственного реестра недвижимости (Ркад), м²	1 024,00
5.	Оценка расхождения Р и Ркад (Р - Ркад), м²	0
6.	Предельный минимальный и максимальный размеры земельного участка (Рмин и Рмакс), м²	Рмин = — Рмакс = —
7.	Кадастровый или иной государственный учетный номер (инвентарный) здания, сооружения, объекта незавершенного строительства, расположенного на земельном участке	24:11:0010501:1040
8.	Вид (виды) разрешенного использования	—
8.1.	Дополнительные сведения об использовании земельного участка	—
9.	Сведения о земельных участках (землях общего пользования, территории общего пользования), посредством которых обеспечивается доступ	Земли общего пользования
10.	Иные сведения	—

4. Пояснения к сведениям об уточняемом земельном участке с кадастровым номером 24:11:0010501:451 :

1.	При выполнении ККР была выявлена и устранена чересполосица с границами смежного участка в соответствии с требованиями законодательства, с целью устранения реестровой ошибки. При этом уточненная площадь осталась прежней.

1. Сведения о характерных точках границ уточняемого земельного участка с кадастровым номером 24:11:0010501:170 :

Система координат 24.4 Зона № 4

Обозначение характерных точек границ	Координаты, м				Метод определения координат	Формулы, примененные для расчета средней квадратической погрешности определения координат характерных точек границ (Mt), с подставленными в такие формулы значениями и итоговые (вычисленные) значения Mt, м	Описание закрепления точки
	содержатся в Едином государственном реестре недвижимости		определены в результате выполнения комплексных кадастровых работ				
	X	Y	X	Y			
1	2	3	4	5	6	7	8
545	655 013,24	71 813,51	655 013,24	71 813,51	Метод спутниковых геодезических измерений (определений)	√(0,10^2 + 0,10^2) = 0,10	Долговременный межевой знак
994	655 005,47	71 840,56	—	—		0,10	
н989У	—	—	655 005,32	71 841,25		√(0,10^2 + 0,10^2) = 0,10	—
н999У	—	—	654 990,55	71 837,04			
н1000У	—	—	654 981,30	71 833,08			
995	654 980,83	71 833,68	—	—		0,10	Долговременный межевой знак
138	654 953,50	71 820,40	654 953,50	71 820,40		√(0,10^2 + 0,10^2) = 0,10	—
137	654 964,00	71 800,80	654 964,00	71 800,80			
545	655 013,24	71 813,51	655 013,24	71 813,51			Долговременный межевой знак

2. Сведения о частях границ уточняемого земельного участка с кадастровым номером 24:11:0010501:170 :

Обозначение части границ		Горизонтальное проложение (S), м	Описание прохождения части границ	Сведения о согласовании местоположения границ (согласовано/спорное)
от т.	до т.			
1	2	3	4	5

1	2	3	4	5
545	н989У	28,85	—	согласовано
н989У	н999У	15,36		
н999У	н1000У	10,06		
н1000У	138	30,56		
138	137	22,24		
137	545	50,85		

3. Сведения о характеристиках уточняемого земельного участка с кадастровым номером 24:11:0010501:170 :

№ п/п	Наименование характеристики	Значение характеристики
1	2	3
1.	Адрес земельного участка	—
1.1.	Сведения о местоположении земельного участка (при отсутствии адреса) в структурированном в соответствии с федеральной информационной адресной системой виде	—
1.2.	Дополнительные сведения о местоположении земельного участка	—
2.	Площадь земельного участка ± величина погрешности определения (вычисления) площади (Р ± ΔР), м²	1 399 ± 13,00
3.	Формула, примененная для вычисления предельной погрешности определения площади земельного участка, с подставленными значениями и итоговые (вычисленные) значения	3,5*0,10*√(1 399,00) = 13
4.	Площадь земельного участка согласно сведениям Единого государственного реестра недвижимости (Ркад), м²	1 399,00
5.	Оценка расхождения Р и Ркад (Р - Ркад), м²	0
6.	Предельный минимальный и максимальный размеры земельного участка (Рмин и Рмакс), м²	Рмин = — Рмакс = —
7.	Кадастровый или иной государственный учетный номер (инвентарный) здания, сооружения, объекта незавершенного строительства, расположенного на земельном участке	24:11:0010501:512
8.	Вид (виды) разрешенного использования	—
8.1.	Дополнительные сведения об использовании земельного участка	—
9.	Сведения о земельных участках (землях общего пользования, территории общего пользования), посредством которых обеспечивается доступ	Земли общего пользования
10.	Иные сведения	—

4. Пояснения к сведениям об уточняемом земельном участке с кадастровым номером 24:11:0010501:170 :

1.	При выполнении ККР была выявлена и устранена чересполосица с границами смежного участка с КН 24:11:0010501:515 в соответствии с требованиями законодательства, с целью устранения реестровой ошибки. При этом уточненная площадь осталась прежней.

1. Сведения о характерных точках границ уточняемого земельного участка с кадастровым номером 24:11:0010501:503 :

Система координат 24.4 Зона № 4

Обозначение характерных точек границ	Координаты, м				Метод определения координат	Формулы, примененные для расчета средней квадратической погрешности определения координат характерных точек границ (Mt), с подставленными в такие формулы значениями и итоговые (вычисленные) значения Mt, м	Описание закрепления точки
	содержатся в Едином государственном реестре недвижимости		определены в результате выполнения комплексных кадастровых работ				
	X	Y	X	Y			
1	2	3	4	5	6	7	8
1	655 031,76	71 880,91	655 031,76	71 880,91	Метод спутниковых геодезических измерений (определений)	√(0,10^2 + 0,10^2) = 0,10	Долговременный межевой знак
н1001У	—	—	655 026,15	71 904,13			—
н 2	655 024,98	71 903,88	—	—		0,10	Долговременный межевой знак
н 3	654 970,21	71 895,17	—	—			
н1002У	—	—	654 968,86	71 894,95		√(0,10^2 + 0,10^2) = 0,10	—
н1003У	—	—	654 979,15	71 867,14			
н 4	654 975,70	71 866,75	—	—		0,10	Долговременный межевой знак
2	—	—	654 980,17	71 867,37		√(0,10^2 + 0,10^2) = 0,10	—
1	655 031,76	71 880,91	655 031,76	71 880,91			Долговременный межевой знак

2. Сведения о частях границ уточняемого земельного участка с кадастровым номером 24:11:0010501:503 :

Обозначение части границ		Горизонтальное проложение (S), м	Описание прохождения части границ	Сведения о согласовании местоположения границ (согласовано/спорное)
от т.	до т.			

1	2	3	4	5
1	н1001У	23,89	—	согласовано
н1001У	н1002У	58,02		
н1002У	н1003У	29,65		
н1003У	2	1,05		
2	1	53,34		

3. Сведения о характеристиках уточняемого земельного участка с кадастровым номером 24:11:0010501:503 :

№ п/п	Наименование характеристики	Значение характеристики
1	2	3
1.	Адрес земельного участка	—
1.1.	Сведения о местоположении земельного участка (при отсутствии адреса) в структурированном в соответствии с федеральной информационной адресной системой виде	—
1.2.	Дополнительные сведения о местоположении земельного участка	—
2.	Площадь земельного участка ± величина погрешности определения (вычисления) площади (Р ± ΔР), м²	1 494 ± 14,00
3.	Формула, примененная для вычисления предельной погрешности определения площади земельного участка, с подставленными значениями и итоговые (вычисленные) значения	3,5*0,10*√(1 494,00) = 14
4.	Площадь земельного участка согласно сведениям Единого государственного реестра недвижимости (Ркад), м²	1 494,00
5.	Оценка расхождения Р и Ркад (Р - Ркад), м²	0
6.	Предельный минимальный и максимальный размеры земельного участка (Рмин и Рмакс), м²	Рмин = — Рмакс = —
7.	Кадастровый или иной государственный учетный номер (инвентарный) здания, сооружения, объекта незавершенного строительства, расположенного на земельном участке	—
8.	Вид (виды) разрешенного использования	—
8.1.	Дополнительные сведения об использовании земельного участка	—
9.	Сведения о земельных участках (землях общего пользования, территории общего пользования), посредством которых обеспечивается доступ	Земли общего пользования
10.	Иные сведения	—

4. Пояснения к сведениям об уточняемом земельном участке с кадастровым номером 24:11:0010501:503 :

1.	При выполнении ККР была выявлена и устранена чересполосица с границами смежного участка в соответствии с требованиями законодательства, с целью устранения реестровой ошибки. При этом уточненная площадь осталась прежней.

1. Сведения о характерных точках границ уточняемого земельного участка с кадастровым номером 24:11:0010501:226 :

Система координат 24.4 Зона № 4

Обозначение характерных точек границ	Координаты, м				Метод определения координат	Формулы, примененные для расчета средней квадратической погрешности определения координат характерных точек границ (Mt), с подставленными в такие формулы значениями и итоговые (вычисленные) значения Mt, м	Описание закрепления точки
	содержатся в Едином государственном реестре недвижимости		определены в результате выполнения комплексных кадастровых работ				
	X	Y	X	Y			
1	2	3	4	5	6	7	8
1004	654 964,40	71 896,93	—	—	Метод спутниковых геодезических измерений (определений)	0,10	Долговременный межевой знак
1005	655 024,97	71 903,87	—	—			
н1001У	—	—	655 026,15	71 904,13		√(0,10^2 + 0,10^2) = 0,10	—
н1010У	—	—	655 017,87	71 936,26			
н1011У	—	—	655 012,62	71 935,29			
1006	655 018,11	71 936,86	—	—		0,10	Долговременный межевой знак
н1012У	—	—	654 979,27	71 929,11		√(0,10^2 + 0,10^2) = 0,10	—
н1008У	—	—	654 966,64	71 926,77			
н1009У	—	—	654 964,14	71 894,20			
н1002У	—	—	654 968,86	71 894,95			
1007	654 968,44	71 931,09	—	—		0,10	Долговременный межевой знак

1	2	3	4	5	6	7	8
1004	654 964,40	71 896,93	—	—	Метод спутниковых геодезических измерений (определений)	0,10	Долговременный межевой знак

2. Сведения о частях границ уточняемого земельного участка с кадастровым номером 24:11:0010501:226 :

Обозначение части границ		Горизонтальное проложение (S), м	Описание прохождения части границ	Сведения о согласовании местоположения границ (согласовано/спорное)
от т.	до т.			
1	2	3	4	5
н1001У	н1010У	33,18	—	согласовано
н1010У	н1011У	5,34		
н1011У	н1012У	33,92		
н1012У	н1008У	12,84		
н1008У	н1009У	32,67		
н1009У	н1002У	4,78		
н1002У	н1001У	58,02		

3. Сведения о характеристиках уточняемого земельного участка с кадастровым номером 24:11:0010501:226 :

№ п/п	Наименование характеристики	Значение характеристики
1	2	3
1.	Адрес земельного участка	—
1.1.	Сведения о местоположении земельного участка (при отсутствии адреса) в структурированном в соответствии с федеральной информационной адресной системой виде	—
1.2.	Дополнительные сведения о местоположении земельного участка	—
2.	Площадь земельного участка ± величина погрешности определения (вычисления) площади (Р ± ΔР), м²	1 860 ± 15,00
3.	Формула, примененная для вычисления предельной погрешности определения площади земельного участка, с подставленными значениями и итоговые (вычисленные) значения	3,5*0,10*√(1 860,00) = 15
4.	Площадь земельного участка согласно сведениям Единого государственного реестра недвижимости (Ркад), м²	1 860,00
5.	Оценка расхождения Р и Ркад (Р - Ркад), м²	0
6.	Предельный минимальный и максимальный размеры земельного участка (Рмин и Рмакс), м²	Рмин = — Рмакс = —

1	2	3
7.	Кадастровый или иной государственный учетный номер (инвентарный) здания, сооружения, объекта незавершенного строительства, расположенного на земельном участке	24:11:0010501:462
8.	Вид (виды) разрешенного использования	—
8.1.	Дополнительные сведения об использовании земельного участка	—
9.	Сведения о земельных участках (землях общего пользования, территории общего пользования), посредством которых обеспечивается доступ	Земли общего пользования
10.	Иные сведения	—

4. Пояснения к сведениям об уточняемом земельном участке с кадастровым номером 24:11:0010501:226 :

1.	При выполнении ККР выявлено несоответстсвие фактического местоположения на местности границ ЗУ сведениям ЕГРН. Границы приведены в соответствие с фактическим использованием, установленным по результатам обследования и анализа цифрового ортофотоплана. При этом уточненная площадь осталась прежней, т.к. уточненная площадь превышает допустимые 10% от декларированной, в соответствии с требованиями законодательства, с целью устранения реестровой ошибки.

1. Сведения о характерных точках границ уточняемого земельного участка с кадастровым номером 24:11:0010501:7 :

Система координат 24.4 Зона № 4

Обозначение характерных точек границ	Координаты, м				Метод определения координат	Формулы, примененные для расчета средней квадратической погрешности определения координат характерных точек границ (Mt), с подставленными в такие формулы значениями и итоговые (вычисленные) значения Mt, м	Описание закрепления точки
	содержатся в Едином государственном реестре недвижимости		определены в результате выполнения комплексных кадастровых работ				
	X	Y	X	Y			
1	2	3	4	5	6	7	8
31	655 008,70	71 982,80	—	—	Метод спутниковых геодезических измерений (определений)	0,10	Долговременный межевой знак
н1013У	—	—	655 000,69	72 019,17		√(0,10^2 + 0,10^2) = 0,10	—
н1014У	—	—	654 988,17	72 017,84			
н1016У	—	—	654 982,82	71 997,85			

1	2	3	4	5	6	7	8
н1017У	—	—	654 981,19	71 998,06	Метод спутниковых геодезических измерений (определений)	√(0,10^2 + 0,10^2) = 0,10	—
н1015У	—	—	654 978,68	71 982,94			
32	655 000,80	72 020,60	—	—		0,10	Долговременный межевой знак
33	654 988,35	72 019,05	—	—			
2	—	—	655 009,48	71 980,95		√(0,10^2 + 0,10^2) = 0,10	—
34	654 979,10	71 985,80	—	—		0,10	Долговременный межевой знак
35	654 988,05	71 984,90	—	—			
31	655 008,70	71 982,80	—	—			

2. Сведения о частях границ уточняемого земельного участка с кадастровым номером 24:11:0010501:7 :

Обозначение части границ		Горизонтальное проложение (S), м	Описание прохождения части границ	Сведения о согласовании местоположения границ (согласовано/спорное)
от т.	до т.			
1	2	3	4	5
н1013У	н1014У	12,59	—	согласовано
н1014У	н1016У	20,69		
н1016У	н1017У	1,64		
н1017У	н1015У	15,33		
н1015У	2	30,86		
2	н1013У	39,22		

3. Сведения о характеристиках уточняемого земельного участка с кадастровым номером 24:11:0010501:7 :

№ п/п	Наименование характеристики	Значение характеристики
1	2	3

1	2	3
1.	Адрес земельного участка	—
1.1.	Сведения о местоположении земельного участка (при отсутствии адреса) в структурированном в соответствии с федеральной информационной адресной системой виде	—
1.2.	Дополнительные сведения о местоположении земельного участка	—
2.	Площадь земельного участка ± величина погрешности определения (вычисления) площади (Р ± ΔР), м²	803 ± 10,00
3.	Формула, примененная для вычисления предельной погрешности определения площади земельного участка, с подставленными значениями и итоговые (вычисленные) значения	3,5*0,10*√(803,00) = 10
4.	Площадь земельного участка согласно сведениям Единого государственного реестра недвижимости (Ркад), м²	747,00
5.	Оценка расхождения Р и Ркад (Р - Ркад), м²	56
6.	Предельный минимальный и максимальный размеры земельного участка (Рмин и Рмакс), м²	Рмин = — Рмакс = —
7.	Кадастровый или иной государственный учетный номер (инвентарный) здания, сооружения, объекта незавершенного строительства, расположенного на земельном участке	—
8.	Вид (виды) разрешенного использования	—
8.1.	Дополнительные сведения об использовании земельного участка	—
9.	Сведения о земельных участках (землях общего пользования, территории общего пользования), посредством которых обеспечивается доступ	Земли общего пользования
10.	Иные сведения	—
4. Пояснения к сведениям об уточняемом земельном участке с кадастровым номером		24:11:0010501:7 :
1.	При выполнении ККР выявлено несоответствие фактического местоположения на местности границ ЗУ сведениям ЕГРН. Границы приведены в соответствие с фактическим использованием, установленным по результатам обследования и анализа цифрового ортофотоплана. Исправление выполнено в пределах допустимого отклонения (до +10% от площади), в соответствии с требованиями законодательства, с целью устранения реестровой ошибки.	

1. Сведения о характерных точках границ уточняемого земельного участка с кадастровым номером 24:11:0010501:1042 :

Система координат 24.4 Зона № 4

Обозначение характерных точек границ	Координаты, м				Метод определения координат	Формулы, примененные для расчета средней квадратической погрешности определения координат характерных точек границ (Mt), с подставленными в такие формулы значениями и итоговые (вычисленные) значения Mt, м	Описание закрепления точки
	содержатся в Едином государственном реестре недвижимости		определены в результате выполнения комплексных кадастровых работ				
	X	Y	X	Y			
1	2	3	4	5	6	7	8
1	654 957,53	71 823,98	—	—	Метод спутниковых геодезических измерений (определений)	0,10	—
2	654 949,16	71 838,35	—	—			
3	654 858,18	71 800,83	654 858,18	71 800,83		√(0,10^2 + 0,10^2) = 0,10	
4	654 806,90	71 782,28	654 806,90	71 782,28			
5	654 804,31	71 780,90	654 804,31	71 780,90			
6	654 810,27	71 762,45	654 810,27	71 762,45			
н1039У	—	—	654 813,12	71 763,40			
н1035У	—	—	654 813,43	71 762,60			
н1038У	—	—	654 865,08	71 784,18			
11	—	—	654 901,01	71 799,19			
10	—	—	654 915,40	71 805,20			
1040	—	—	654 953,11	71 820,96			

1	2	3	4	5	6	7	8
н1041У	—	—	654 947,28	71 837,55	Метод спутниковых геодезических измерений (определений)	√(0,10^2 + 0,10^2) = 0,10	—
7	654 813,16	71 762,77	—	—		0,10	
8	654 931,62	71 812,47	—	—			
1	654 957,53	71 823,98	—	—			

2. Сведения о частях границ уточняемого земельного участка с кадастровым номером 24:11:0010501:1042 :

Обозначение части границ		Горизонтальное проложение (S), м	Описание прохождения части границ	Сведения о согласовании местоположения границ (согласовано/спорное)
от т.	до т.			
1	2	3	4	5
3	4	54,53	—	согласовано
4	5	2,93		
5	6	19,39		
6	н1039У	3,00		
н1039У	н1035У	0,86		
н1035У	н1038У	55,98		
н1038У	11	38,94		
11	10	15,59		
10	1040	40,87		
1040	н1041У	17,58		
н1041У	3	96,37		

3. Сведения о характеристиках уточняемого земельного участка с кадастровым номером 24:11:0010501:1042 :

№ п/п	Наименование характеристики	Значение характеристики
1	2	3
1.	Адрес земельного участка	—
1.1.	Сведения о местоположении земельного участка (при отсутствии адреса) в структурированном в соответствии с федеральной информационной адресной системой виде	—
1.2.	Дополнительные сведения о местоположении земельного участка	—
2.	Площадь земельного участка ± величина погрешности определения (вычисления) площади (Р ± ΔР), м²	2 834 ± 19,00

1	2	3
3.	Формула, примененная для вычисления предельной погрешности определения площади земельного участка, с подставленными значениями и итоговые (вычисленные) значения	3,5*0,10*√(2 834,00) = 19
4.	Площадь земельного участка согласно сведениям Единого государственного реестра недвижимости (Ркад), м²	2 834,00
5.	Оценка расхождения Р и Ркад (Р - Ркад), м²	0
6.	Предельный минимальный и максимальный размеры земельного участка (Рмин и Рмакс), м²	Рмин = — Рмакс = —
7.	Кадастровый или иной государственный учетный номер (инвентарный) здания, сооружения, объекта незавершенного строительства, расположенного на земельном участке	24:11:0010501:991; 24:11:0010501:300
8.	Вид (виды) разрешенного использования	—
8.1.	Дополнительные сведения об использовании земельного участка	—
9.	Сведения о земельных участках (землях общего пользования, территории общего пользования), посредством которых обеспечивается доступ	Земли общего пользования
10.	Иные сведения	—

4. Пояснения к сведениям об уточняемом земельном участке с кадастровым номером 24:11:0010501:1042 :

1.	При выполнении ККР была выявлена и устранена чересполосица с границами смежного участка в соответствии с требованиями законодательства, с целью устранения реестровой ошибки. При этом уточненная площадь осталась прежней.

1. Сведения о характерных точках границ уточняемого земельного участка с кадастровым номером 24:11:0010501:178 :

Система координат 24.4 Зона № 4

Обозначение характерных точек границ	Координаты, м				Метод определения координат	Формулы, примененные для расчета средней квадратической погрешности определения координат характерных точек границ (Mt), с подставленными в такие формулы значениями и итоговые (вычисленные) значения Mt, м	Описание закрепления точки
	содержатся в Едином государственном реестре недвижимости		определены в результате выполнения комплексных кадастровых работ				
	X	Y	X	Y			
1	2	3	4	5	6	7	8
1042	654 939,60	72 145,10	654 939,60	72 145,10	Метод спутниковых геодезических измерений (определений)	√(0,10^2 + 0,10^2) = 0,10	Долговременный межевой знак

1	2	3	4	5	6	7	8
1046	—	—	654 931,14	72 164,42	Метод спутниковых геодезических измерений (определений)	√(0,10^2 + 0,10^2) = 0,10	—
1043	654 923,00	72 182,90	654 923,00	72 182,90			Долговременный межевой знак
1044	654 897,30	72 171,50	654 897,30	72 171,50			
н1247У	—	—	654 909,89	72 143,56			—
н1246У	—	—	654 918,85	72 123,67			
1272	654 919,60	72 122,00	654 919,60	72 122,00			Долговременный межевой знак
1042	654 939,60	72 145,10	654 939,60	72 145,10			

2. Сведения о частях границ уточняемого земельного участка с кадастровым номером 24:11:0010501:178 :

Обозначение части границ		Горизонтальное проложение (S), м	Описание прохождения части границ	Сведения о согласовании местоположения границ (согласовано/спорное)
от т.	до т.			
1	2	3	4	5
1042	1046	21,09	—	согласовано
1046	1043	20,19		
1043	1044	28,11		
1044	н1247У	30,65		
н1247У	н1246У	21,81		
н1246У	1272	1,83		
1272	1042	30,56		

3. Сведения о характеристиках уточняемого земельного участка с кадастровым номером 24:11:0010501:178 :

№ п/п	Наименование характеристики	Значение характеристики
1	2	3
1.	Адрес земельного участка	—
1.1.	Сведения о местоположении земельного участка (при отсутствии адреса) в структурированном в соответствии с федеральной информационной адресной системой виде	—
1.2.	Дополнительные сведения о местоположении земельного участка	—

1	2	3
2.	Площадь земельного участка ± величина погрешности определения (вычисления) площади (Р ± ΔР), м²	1 333 ± 13,00
3.	Формула, примененная для вычисления предельной погрешности определения площади земельного участка, с подставленными значениями и итоговые (вычисленные) значения	3,5*0,10*√(1 333,00) = 13
4.	Площадь земельного участка согласно сведениям Единого государственного реестра недвижимости (Ркад), м²	1 333,00
5.	Оценка расхождения Р и Ркад (Р - Ркад), м²	0
6.	Предельный минимальный и максимальный размеры земельного участка (Рмин и Рмакс), м²	Рмин = — Рмакс = —
7.	Кадастровый или иной государственный учетный номер (инвентарный) здания, сооружения, объекта незавершенного строительства, расположенного на земельном участке	—
8.	Вид (виды) разрешенного использования	—
8.1.	Дополнительные сведения об использовании земельного участка	—
9.	Сведения о земельных участках (землях общего пользования, территории общего пользования), посредством которых обеспечивается доступ	Земли общего пользования
10.	Иные сведения	—

4. Пояснения к сведениям об уточняемом земельном участке с кадастровым номером 24:11:0010501:178 :

1.	При выполнении ККР была выявлена и устранена чересполосица с границами смежного участка в соответствии с требованиями законодательства, с целью устранения реестровой ошибки. При этом уточненная площадь осталась прежней.

1. Сведения о характерных точках границ уточняемого земельного участка с кадастровым номером 24:11:0010501:8 :

Система координат 24.4 Зона № 4

Обозначение характерных точек границ	Координаты, м				Метод определения координат	Формулы, примененные для расчета средней квадратической погрешности определения координат характерных точек границ (Mt), с подставленными в такие формулы значениями и итоговые (вычисленные) значения Mt, м	Описание закрепления точки
	содержатся в Едином государственном реестре недвижимости		определены в результате выполнения комплексных кадастровых работ				
	X	Y	X	Y			
1	2	3	4	5	6	7	8

1	2	3	4	5	6	7	8
36	654 978,50	72 043,00	—	—	Метод спутниковых геодезических измерений (определений)	0,10	Долговременный межевой знак
37	654 997,55	72 047,20	—	—			
38	654 990,60	72 094,60	—	—			
39	654 969,25	72 090,45	—	—			
н1047У	—	—	654 975,17	72 059,85		√(0,10^2 + 0,10^2) = 0,10	—
н1057У	—	—	654 987,31	72 062,21			
н1056У	—	—	654 990,16	72 047,75			
н1048У	—	—	654 998,95	72 049,13			
н1051У	—	—	654 991,70	72 100,94			
н1058У	—	—	654 987,63	72 106,14			
н1052У	—	—	654 973,52	72 103,22			
н1053У	—	—	654 975,21	72 095,66			
н1054У	—	—	654 967,56	72 093,95			
36	654 978,50	72 043,00	—	—		0,10	Долговременный межевой знак

2. Сведения о частях границ уточняемого земельного участка с кадастровым номером 24:11:0010501:8 :

Обозначение части границ		Горизонтальное проложение (S), м	Описание прохождения части границ	Сведения о согласовании местоположения границ (согласовано/спорное)
от т.	до т.			
1	2	3	4	5
н1047У	н1057У	12,37	—	согласовано
н1057У	н1056У	14,74		
н1056У	н1048У	8,90		

1	2	3	4	5
н1048У	н1051У	52,31	—	согласовано
н1051У	н1058У	6,60		
н1058У	н1052У	14,41		
н1052У	н1053У	7,75		
н1053У	н1054У	7,84		
н1054У	н1047У	34,94		

3. Сведения о характеристиках уточняемого земельного участка с кадастровым номером 24:11:0010501:8 :

№ п/п	Наименование характеристики	Значение характеристики
1	2	3
1.	Адрес земельного участка	—
1.1.	Сведения о местоположении земельного участка (при отсутствии адреса) в структурированном в соответствии с федеральной информационной адресной системой виде	—
1.2.	Дополнительные сведения о местоположении земельного участка	—
2.	Площадь земельного участка ± величина погрешности определения (вычисления) площади (Р ± ΔР), м²	1 091 ± 12,00
3.	Формула, примененная для вычисления предельной погрешности определения площади земельного участка, с подставленными значениями и итоговые (вычисленные) значения	3,5*0,10*√(1 091,00) = 12
4.	Площадь земельного участка согласно сведениям Единого государственного реестра недвижимости (Ркад), м²	992,00
5.	Оценка расхождения Р и Ркад (Р - Ркад), м²	99
6.	Предельный минимальный и максимальный размеры земельного участка (Рмин и Рмакс), м²	Рмин = — Рмакс = —
7.	Кадастровый или иной государственный учетный номер (инвентарный) здания, сооружения, объекта незавершенного строительства, расположенного на земельном участке	24:11:0010501:349; 24:11:0010501:352
8.	Вид (виды) разрешенного использования	—
8.1.	Дополнительные сведения об использовании земельного участка	—
9.	Сведения о земельных участках (землях общего пользования, территории общего пользования), посредством которых обеспечивается доступ	Земли общего пользования
10.	Иные сведения	—

4. Пояснения к сведениям об уточняемом земельном участке с кадастровым номером 24:11:0010501:8 :

1.	При выполнении ККР выявлено несоответствие фактического местоположения на местности границ ЗУ сведениям ЕГРН. Границы приведены в соответствие с фактическим использованием, установленным по результатам обследования и анализа цифрового ортофотоплана. Исправление выполнено в пределах допустимого отклонения (до +10% от площади), в соответствии с требованиями законодательства, с целью устранения реестровой ошибки. Также потребовалась корректировка границ ЗУ для точного размещения ОКС внутри границ.

1. Сведения о характерных точках границ уточняемого земельного участка с кадастровым номером 24:11:0010501:45 :

Система координат 24.4 Зона № 4

Обозначение характерных точек границ	Координаты, м				Метод определения координат	Формулы, примененные для расчета средней квадратической погрешности определения координат характерных точек границ (Mt), с подставленными в такие формулы значениями и итоговые (вычисленные) значения Mt, м	Описание закрепления точки
	содержатся в Едином государственном реестре недвижимости		определены в результате выполнения комплексных кадастровых работ				
	X	Y	X	Y			
1	2	3	4	5	6	7	8
1073	654 623,50	72 534,70	654 623,50	72 534,70	Метод спутниковых геодезических измерений (определений)	√(0,10^2 + 0,10^2) = 0,10	Долговременный межевой знак
1074	654 654,70	72 549,89	—	—		0,10	—
н1916У	—	—	654 654,70	72 549,90		√(0,10^2 + 0,10^2) = 0,10	
1075	654 653,30	72 555,00	654 653,30	72 555,00			
н1915У	—	—	654 637,84	72 595,47			
1076	654 639,90	72 595,40	—	—		0,10	
н1914У	—	—	654 621,68	72 595,98		√(0,10^2 + 0,10^2) = 0,10	
1077	654 600,40	72 592,20	654 600,40	72 592,20			
1078	654 612,80	72 561,99	—	—		0,10	

1	2	3	4	5	6	7	8
1080	—	—	654 612,80	72 562,00	Метод спутниковых геодезических измерений (определений)	√(0,10^2 + 0,10^2) = 0,10	Долговременный межевой знак
1073	654 623,50	72 534,70	654 623,50	72 534,70			

2. Сведения о частях границ уточняемого земельного участка с кадастровым номером 24:11:0010501:45 :

Обозначение части границ		Горизонтальное проложение (S), м	Описание прохождения части границ	Сведения о согласовании местоположения границ (согласовано/спорное)
от т.	до т.			
1	2	3	4	5
1073	н1916У	34,71	—	согласовано
н1916У	1075	5,29		
1075	н1915У	43,32		
н1915У	н1914У	16,17		
н1914У	1077	21,61		
1077	1080	32,65		
1080	1073	29,32		

3. Сведения о характеристиках уточняемого земельного участка с кадастровым номером 24:11:0010501:45 :

№ п/п	Наименование характеристики	Значение характеристики
1	2	3
1.	Адрес земельного участка	—
1.1.	Сведения о местоположении земельного участка (при отсутствии адреса) в структурированном в соответствии с федеральной информационной адресной системой виде	—
1.2.	Дополнительные сведения о местоположении земельного участка	—
2.	Площадь земельного участка ± величина погрешности определения (вычисления) площади (Р ± ΔР), м²	1 993 ± 16,00
3.	Формула, примененная для вычисления предельной погрешности определения площади земельного участка, с подставленными значениями и итоговые (вычисленные) значения	3,5*0,10*√(1 993,00) = 16
4.	Площадь земельного участка согласно сведениям Единого государственного реестра недвижимости (Ркад), м²	1 993,00
5.	Оценка расхождения Р и Ркад (Р - Ркад), м²	0

1	2	3
6.	Предельный минимальный и максимальный размеры земельного участка (Рмин и Рмакс), м²	Рмин = — Рмакс = —
7.	Кадастровый или иной государственный учетный номер (инвентарный) здания, сооружения, объекта незавершенного строительства, расположенного на земельном участке	24:11:0010501:1019
8.	Вид (виды) разрешенного использования	—
8.1.	Дополнительные сведения об использовании земельного участка	—
9.	Сведения о земельных участках (землях общего пользования, территории общего пользования), посредством которых обеспечивается доступ	Земли общего пользования
10.	Иные сведения	—

4. Пояснения к сведениям об уточняемом земельном участке с кадастровым номером 24:11:0010501:45 :

1.	При выполнении ККР была выявлена и устранена чересполосица с границами смежного участка. Границы приведены в соответствие с фактическим использованием, установленным по результатам обследования и анализа цифрового ортофотоплана. При этом уточненная площадь осталась прежней, т.к. уточненная площадь превышает допустимые 10% от декларированной, в соответствии с требованиями законодательства, с целью устранения реестровой ошибки.

1. Сведения о характерных точках границ уточняемого земельного участка с кадастровым номером 24:11:0010501:42 :

Система координат 24.4 Зона № 4

Обозначение характерных точек границ	Координаты, м				Метод определения координат	Формулы, примененные для расчета средней квадратической погрешности определения координат характерных точек границ (Mt), с подставленными в такие формулы значениями и итоговые (вычисленные) значения Mt, м	Описание закрепления точки
	содержатся в Едином государственном реестре недвижимости		определены в результате выполнения комплексных кадастровых работ				
	X	Y	X	Y			
1	2	3	4	5	6	7	8
1082	654 543,70	72 476,50	654 543,70	72 476,50	Метод спутниковых геодезических измерений (определений)	√(0,10^2 + 0,10^2) = 0,10	—
1092	654 546,10	72 477,00	654 546,10	72 477,00			
1101	654 581,20	72 490,60	654 581,20	72 490,60			

1	2	3	4	5	6	7	8
н1103У	—	—	654 606,23	72 501,05	Метод спутниковых геодезических измерений (определений)	√(0,10^2 + 0,10^2) = 0,10	—
1091	654 666,00	72 526,00	654 666,00	72 526,00			
1102	654 660,50	72 552,70	654 660,50	72 552,70			
1079	654 654,70	72 549,90	654 654,70	72 549,90			
1073	654 623,50	72 534,70	654 623,50	72 534,70			Долговременный межевой знак
150	654 581,00	72 517,10	654 581,00	72 517,10			
149	654 554,20	72 503,90	654 554,20	72 503,90			
148	654 536,00	72 497,80	654 536,00	72 497,80			
1082	654 543,70	72 476,50	654 543,70	72 476,50			—

2. Сведения о частях границ уточняемого земельного участка с кадастровым номером 24:11:0010501:42 :

Обозначение части границ		Горизонтальное проложение (S), м	Описание прохождения части границ	Сведения о согласовании местоположения границ (согласовано/спорное)
от т.	до т.			
1	2	3	4	5
1082	1092	2,45	—	согласовано
1092	1101	37,64		
1101	н1103У	27,12		
н1103У	1091	64,77		
1091	1102	27,26		
1102	1079	6,44		
1079	1073	34,71		
1073	150	46,00		
150	149	29,87		
149	148	19,20		
148	1082	22,65		

3. Сведения о характеристиках уточняемого земельного участка с кадастровым номером		24:11:0010501:42 :
№ п/п	Наименование характеристики	Значение характеристики
1	2	3
1.	Адрес земельного участка	—
1.1.	Сведения о местоположении земельного участка (при отсутствии адреса) в структурированном в соответствии с федеральной информационной адресной системой виде	—
1.2.	Дополнительные сведения о местоположении земельного участка	—
2.	Площадь земельного участка ± величина погрешности определения (вычисления) площади (Р ± ΔР), м²	3 251 ± 20,00
3.	Формула, примененная для вычисления предельной погрешности определения площади земельного участка, с подставленными значениями и итоговые (вычисленные) значения	3,5*0,10*√(3 251,00) = 20
4.	Площадь земельного участка согласно сведениям Единого государственного реестра недвижимости (Ркад), м²	3 251,00
5.	Оценка расхождения Р и Ркад (Р - Ркад), м²	0
6.	Предельный минимальный и максимальный размеры земельного участка (Рмин и Рмакс), м²	Рмин = — Рмакс = —
7.	Кадастровый или иной государственный учетный номер (инвентарный) здания, сооружения, объекта незавершенного строительства, расположенного на земельном участке	24:11:0010501:373
8.	Вид (виды) разрешенного использования	—
8.1.	Дополнительные сведения об использовании земельного участка	—
9.	Сведения о земельных участках (землях общего пользования, территории общего пользования), посредством которых обеспечивается доступ	Земли общего пользования
10.	Иные сведения	—
4. Пояснения к сведениям об уточняемом земельном участке с кадастровым номером		24:11:0010501:42 :
1.	При выполнении ККР для устранения чересполосицы с границами смежного участка возникла необходимость постановки характерной точки без изменения площади.	

1. Сведения о характерных точках границ уточняемого земельного участка с кадастровым номером 24:11:0010501:398 :

Система координат 24.4 Зона № 4

Обозначение характерных точек границ	Координаты, м				Метод определения координат	Формулы, примененные для расчета средней квадратической погрешности определения координат характерных точек границ (Mt), с подставленными в такие формулы значениями и итоговые (вычисленные) значения Mt, м	Описание закрепления точки
	содержатся в Едином государственном реестре недвижимости		определены в результате выполнения комплексных кадастровых работ				
	X	Y	X	Y			
1	2	3	4	5	6	7	8
1120	654 770,38	72 191,52	654 770,38	72 191,52	Метод спутниковых геодезических измерений (определений)	√(0,10^2 + 0,10^2) = 0,10	—
71	654 846,60	72 224,10	654 846,60	72 224,10			
1121	654 853,76	72 248,83	654 853,76	72 248,83			
1122	654 822,55	72 238,47	654 822,55	72 238,47			Временный межевой знак
н1124У	—	—	654 760,85	72 217,98			—
1123	654 760,84	72 217,98	—	—		0,10	
1120	654 770,38	72 191,52	654 770,38	72 191,52		√(0,10^2 + 0,10^2) = 0,10	

2. Сведения о частях границ уточняемого земельного участка с кадастровым номером 24:11:0010501:398 :

Обозначение части границ		Горизонтальное проложение (S), м	Описание прохождения части границ	Сведения о согласовании местоположения границ (согласовано/спорное)
от т.	до т.			
1	2	3	4	5
1120	71	82,89	—	согласовано
71	1121	25,75		
1121	1122	32,88		
1122	н1124У	65,01		
н1124У	1120	28,12		

3. Сведения о характеристиках уточняемого земельного участка с кадастровым номером		24:11:0010501:398 :
№ п/п	Наименование характеристики	Значение характеристики
1	2	3
1.	Адрес земельного участка	—
1.1.	Сведения о местоположении земельного участка (при отсутствии адреса) в структурированном в соответствии с федеральной информационной адресной системой виде	—
1.2.	Дополнительные сведения о местоположении земельного участка	—
2.	Площадь земельного участка ± величина погрешности определения (вычисления) площади (Р ± ΔР), м²	2 202 ± 16,00
3.	Формула, примененная для вычисления предельной погрешности определения площади земельного участка, с подставленными значениями и итоговые (вычисленные) значения	3,5*0,10*√(2 202,00) = 16
4.	Площадь земельного участка согласно сведениям Единого государственного реестра недвижимости (Ркад), м²	2 202,00
5.	Оценка расхождения Р и Ркад (Р - Ркад), м²	0
6.	Предельный минимальный и максимальный размеры земельного участка (Рмин и Рмакс), м²	Рмин = — Рмакс = —
7.	Кадастровый или иной государственный учетный номер (инвентарный) здания, сооружения, объекта незавершенного строительства, расположенного на земельном участке	—
8.	Вид (виды) разрешенного использования	—
8.1.	Дополнительные сведения об использовании земельного участка	—
9.	Сведения о земельных участках (землях общего пользования, территории общего пользования), посредством которых обеспечивается доступ	Земли общего пользования
10.	Иные сведения	—
4. Пояснения к сведениям об уточняемом земельном участке с кадастровым номером		24:11:0010501:398 :
1.	При выполнении ККР для устранения чересполосицы с границами смежного участка возникла необходимость постановки характерной точки без изменения площади.	

1. Сведения о характерных точках границ уточняемого земельного участка с кадастровым номером 24:11:0010501:183 :

Система координат 24.4 Зона № 4

Обозначение характерных точек границ	Координаты, м				Метод определения координат	Формулы, примененные для расчета средней квадратической погрешности определения координат характерных точек границ (Mt), с подставленными в такие формулы значениями и итоговые (вычисленные) значения Mt, м	Описание закрепления точки
	содержатся в Едином государственном реестре недвижимости		определены в результате выполнения комплексных кадастровых работ				
	X	Y	X	Y			
1	2	3	4	5	6	7	8
1125	654 818,03	72 255,36	654 818,03	72 255,36	Метод спутниковых геодезических измерений (определений)	√(0,10^2 + 0,10^2) = 0,10	Временный межевой знак
1126	654 697,43	72 212,77	654 697,43	72 212,77			
1127	654 659,34	72 197,20	654 659,34	72 197,20			
1128	654 668,42	72 182,18	654 668,42	72 182,18			
1129	654 692,88	72 194,29	654 692,88	72 194,29			
1130	654 700,89	72 198,04	654 700,89	72 198,04			
1131	654 709,52	72 201,05	654 709,52	72 201,05			
1132	654 754,79	72 215,97	654 754,79	72 215,97			
н1124У	—	—	654 760,85	72 217,98			—
1122	654 822,55	72 238,47	654 822,55	72 238,47			Временный межевой знак
1125	654 818,03	72 255,36	654 818,03	72 255,36			

2. Сведения о частях границ уточняемого земельного участка с кадастровым номером 24:11:0010501:183 :

Обозначение части границ		Горизонтальное проложение (S), м	Описание прохождения части границ	Сведения о согласовании местоположения границ (согласовано/спорное)
от т.	до т.			
1	2	3	4	5
1125	1126	127,90	—	согласовано
1126	1127	41,15		
1127	1128	17,55		
1128	1129	27,29		
1129	1130	8,84		
1130	1131	9,14		
1131	1132	47,67		
1132	н1124У	6,38		
н1124У	1122	65,01		
1122	1125	17,48		

3. Сведения о характеристиках уточняемого земельного участка с кадастровым номером 24:11:0010501:183 :

№ п/п	Наименование характеристики	Значение характеристики
1	2	3
1.	Адрес земельного участка	—
1.1.	Сведения о местоположении земельного участка (при отсутствии адреса) в структурированном в соответствии с федеральной информационной адресной системой виде	—
1.2.	Дополнительные сведения о местоположении земельного участка	—
2.	Площадь земельного участка ± величина погрешности определения (вычисления) площади (Р ± ΔР), м²	2 697 ± 18,00
3.	Формула, примененная для вычисления предельной погрешности определения площади земельного участка, с подставленными значениями и итоговые (вычисленные) значения	3,5*0,10*√(2 697,00) = 18
4.	Площадь земельного участка согласно сведениям Единого государственного реестра недвижимости (Ркад), м²	2 697,00
5.	Оценка расхождения Р и Ркад (Р - Ркад), м²	0
6.	Предельный минимальный и максимальный размеры земельного участка (Рмин и Рмакс), м²	Рмин = — Рмакс = —

1	2	3
7.	Кадастровый или иной государственный учетный номер (инвентарный) здания, сооружения, объекта незавершенного строительства, расположенного на земельном участке	24:11:0000000:5284
8.	Вид (виды) разрешенного использования	—
8.1.	Дополнительные сведения об использовании земельного участка	—
9.	Сведения о земельных участках (землях общего пользования, территории общего пользования), посредством которых обеспечивается доступ	Земли общего пользования
10.	Иные сведения	—

4. Пояснения к сведениям об уточняемом земельном участке с кадастровым номером 24:11:0010501:183 :

1.	При выполнении ККР для устранения наложения с границами смежного участка возникла необходимость постановки характерной точки без изменения площади.

1. Сведения о характерных точках границ уточняемого земельного участка с кадастровым номером 24:11:0010501:168 :

Система координат 24.4 Зона № 4

Обозначение характерных точек границ	Координаты, м				Метод определения координат	Формулы, примененные для расчета средней квадратической погрешности определения координат характерных точек границ (Mt), с подставленными в такие формулы значениями и итоговые (вычисленные) значения Mt, м	Описание закрепления точки
	содержатся в Едином государственном реестре недвижимости		определены в результате выполнения комплексных кадастровых работ				
	X	Y	X	Y			
1	2	3	4	5	6	7	8
1185	654 848,50	72 018,50	654 848,50	72 018,50	Метод спутниковых геодезических измерений (определений)	√(0,10^2 + 0,10^2) = 0,10	—
1189	654 855,82	71 996,02	654 855,82	71 996,02			
1188	654 915,43	72 017,89	654 915,43	72 017,89			
1187	654 920,13	72 019,62	654 920,13	72 019,62			
1186	654 908,84	72 038,28	654 908,84	72 038,28			

1	2	3	4	5	6	7	8
1190	654 881,43	72 029,30	654 881,43	72 029,30	Метод спутниковых геодезических измерений (определений)	√(0,10^2 + 0,10^2) = 0,10	—
1185	654 848,50	72 018,50	654 848,50	72 018,50			

2. Сведения о частях границ уточняемого земельного участка с кадастровым номером 24:11:0010501:168 :

Обозначение части границ		Горизонтальное проложение (S), м	Описание прохождения части границ	Сведения о согласовании местоположения границ (согласовано/спорное)
от т.	до т.			
1	2	3	4	5
1185	1189	23,64	—	согласовано
1189	1188	63,50		
1188	1187	5,01		
1187	1186	21,81		
1186	1190	28,84		
1190	1185	34,66		

3. Сведения о характеристиках уточняемого земельного участка с кадастровым номером 24:11:0010501:168 :

№ п/п	Наименование характеристики	Значение характеристики
1	2	3
1.	Адрес земельного участка	—
1.1.	Сведения о местоположении земельного участка (при отсутствии адреса) в структурированном в соответствии с федеральной информационной адресной системой виде	—
1.2.	Дополнительные сведения о местоположении земельного участка	—
2.	Площадь земельного участка ± величина погрешности определения (вычисления) площади (Р ± ΔР), м²	1 484 ± 13,00
3.	Формула, примененная для вычисления предельной погрешности определения площади земельного участка, с подставленными значениями и итоговые (вычисленные) значения	3,5*0,10*√(1 484,00) = 13
4.	Площадь земельного участка согласно сведениям Единого государственного реестра недвижимости (Ркад), м²	1 484,00
5.	Оценка расхождения Р и Ркад (Р - Ркад), м²	0
6.	Предельный минимальный и максимальный размеры земельного участка (Рмин и Рмакс), м²	Рмин = — Рмакс = —

1	2	3
7.	Кадастровый или иной государственный учетный номер (инвентарный) здания, сооружения, объекта незавершенного строительства, расположенного на земельном участке	—
8.	Вид (виды) разрешенного использования	—
8.1.	Дополнительные сведения об использовании земельного участка	—
9.	Сведения о земельных участках (землях общего пользования, территории общего пользования), посредством которых обеспечивается доступ	Земли общего пользования
10.	Иные сведения	—

4. Пояснения к сведениям об уточняемом земельном участке с кадастровым номером 24:11:0010501:168 :

1.	При выполнении ККР для устранения чересполосицы с границами смежного участка возникла необходимость постановки характерной точки без изменения площади.

1. Сведения о характерных точках границ уточняемого земельного участка с кадастровым номером 24:11:0010501:169 :

Система координат 24.4 Зона № 4

Обозначение характерных точек границ	Координаты, м				Метод определения координат	Формулы, примененные для расчета средней квадратической погрешности определения координат характерных точек границ (Mt), с подставленными в такие формулы значениями и итоговые (вычисленные) значения Mt, м	Описание закрепления точки
	содержатся в Едином государственном реестре недвижимости		определены в результате выполнения комплексных кадастровых работ				
	X	Y	X	Y			
1	2	3	4	5	6	7	8
1185	654 848,50	72 018,50	654 848,50	72 018,50	Метод спутниковых геодезических измерений (определений)	√(0,10^2 + 0,10^2) = 0,10	—
1191	654 751,20	71 984,60	654 751,20	71 984,60			
1218	654 760,00	71 961,80	654 760,00	71 961,80			
1219	654 795,20	71 974,00	654 795,20	71 974,00			
1220	—	—	654 852,11	71 994,68			

1	2	3	4	5	6	7	8
1189	654 855,82	71 996,02	654 855,82	71 996,02	Метод спутниковых геодезических измерений (определений)	√(0,10^2 + 0,10^2) = 0,10	—
1185	654 848,50	72 018,50	654 848,50	72 018,50			

2. Сведения о частях границ уточняемого земельного участка с кадастровым номером 24:11:0010501:169 :

Обозначение части границ		Горизонтальное проложение (S), м	Описание прохождения части границ	Сведения о согласовании местоположения границ (согласовано/спорное)
от т.	до т.			
1	2	3	4	5
1185	1191	103,04	—	согласовано
1191	1218	24,44		
1218	1219	37,25		
1219	1220	60,55		
1220	1189	3,94		
1189	1185	23,64		

3. Сведения о характеристиках уточняемого земельного участка с кадастровым номером 24:11:0010501:169 :

№ п/п	Наименование характеристики	Значение характеристики
1	2	3
1.	Адрес земельного участка	—
1.1.	Сведения о местоположении земельного участка (при отсутствии адреса) в структурированном в соответствии с федеральной информационной адресной системой виде	—
1.2.	Дополнительные сведения о местоположении земельного участка	—
2.	Площадь земельного участка ± величина погрешности определения (вычисления) площади (Р ± ΔР), м²	2 478 ± 17,00
3.	Формула, примененная для вычисления предельной погрешности определения площади земельного участка, с подставленными значениями и итоговые (вычисленные) значения	3,5*0,10*√(2 478,00) = 17
4.	Площадь земельного участка согласно сведениям Единого государственного реестра недвижимости (Ркад), м²	2 478,00
5.	Оценка расхождения Р и Ркад (Р - Ркад), м²	0
6.	Предельный минимальный и максимальный размеры земельного участка (Рмин и Рмакс), м²	Рмин = — Рмакс = —

1	2	3
7.	Кадастровый или иной государственный учетный номер (инвентарный) здания, сооружения, объекта незавершенного строительства, расположенного на земельном участке	24:11:0010501:260
8.	Вид (виды) разрешенного использования	—
8.1.	Дополнительные сведения об использовании земельного участка	—
9.	Сведения о земельных участках (землях общего пользования, территории общего пользования), посредством которых обеспечивается доступ	Земли общего пользования
10.	Иные сведения	—

4. Пояснения к сведениям об уточняемом земельном участке с кадастровым номером 24:11:0010501:169 :

1.	При выполнении ККР для устранения чересполосицы с границами смежного участка возникла необходимость постановки характерной точки без изменения площади.

1. Сведения о характерных точках границ уточняемого земельного участка с кадастровым номером 24:11:0010501:30 :

Система координат 24.4 Зона № 4

Обозначение характерных точек границ	Координаты, м				Метод определения координат	Формулы, примененные для расчета средней квадратической погрешности определения координат характерных точек границ (Mt), с подставленными в такие формулы значениями и итоговые (вычисленные) значения Mt, м	Описание закрепления точки
	содержатся в Едином государственном реестре недвижимости		определены в результате выполнения комплексных кадастровых работ				
	X	Y	X	Y			
1	2	3	4	5	6	7	8
495	654 906,00	72 116,20	—	—	Метод спутниковых геодезических измерений (определений)	0,10	—
н1245У	—	—	654 905,03	72 117,34		√(0,10^2 + 0,10^2) = 0,10	
1045	654 919,60	72 122,00	—	—		0,10	Долговременный межевой знак
н1246У	—	—	654 918,85	72 123,67		√(0,10^2 + 0,10^2) = 0,10	—
н1247У	—	—	654 909,89	72 143,56			

1	2	3	4	5	6	7	8
1044	654 897,30	72 171,50	654 897,30	72 171,50	Метод спутниковых геодезических измерений (определений)	√(0,10^2 + 0,10^2) = 0,10	Долговременный межевой знак
н1240У	—	—	654 891,11	72 182,67			—
498	654 893,10	72 181,60	—	—		0,10	
499	654 876,00	72 171,90	—	—			
н1241У	—	—	654 874,41	72 172,03		√(0,10^2 + 0,10^2) = 0,10	
н1242У	—	—	654 884,29	72 151,41			
500	654 895,00	72 126,00	—	—		0,10	
н1243У	—	—	654 895,01	72 127,73		√(0,10^2 + 0,10^2) = 0,10	
501	654 900,40	72 128,10	—	—		0,10	
н1244У	—	—	654 899,64	72 129,83		√(0,10^2 + 0,10^2) = 0,10	
495	654 906,00	72 116,20	—	—		0,10	

2. Сведения о частях границ уточняемого земельного участка с кадастровым номером 24:11:0010501:30 :

Обозначение части границ		Горизонтальное проложение (S), м	Описание прохождения части границ	Сведения о согласовании местоположения границ (согласовано/спорное)
от т.	до т.			
1	2	3	4	5
н1245У	н1246У	15,20	—	согласовано
н1246У	н1247У	21,81		
н1247У	1044	30,65		
1044	н1240У	12,77		
н1240У	н1241У	19,80		
н1241У	н1242У	22,86		
н1242У	н1243У	25,99		
н1243У	н1244У	5,08		
н1244У	н1245У	13,60		

3. Сведения о характеристиках уточняемого земельного участка с кадастровым номером		24:11:0010501:30 :
№ п/п	Наименование характеристики	Значение характеристики
1	2	3
1.	Адрес земельного участка	—
1.1.	Сведения о местоположении земельного участка (при отсутствии адреса) в структурированном в соответствии с федеральной информационной адресной системой виде	—
1.2.	Дополнительные сведения о местоположении земельного участка	—
2.	Площадь земельного участка ± величина погрешности определения (вычисления) площади (Р ± ΔР), м²	1 217 ± 12,00
3.	Формула, примененная для вычисления предельной погрешности определения площади земельного участка, с подставленными значениями и итоговые (вычисленные) значения	3,5*0,10*√(1 217,00) = 12
4.	Площадь земельного участка согласно сведениям Единого государственного реестра недвижимости (Ркад), м²	1 217,00
5.	Оценка расхождения Р и Ркад (Р - Ркад), м²	0
6.	Предельный минимальный и максимальный размеры земельного участка (Рмин и Рмакс), м²	Рмин = — Рмакс = —
7.	Кадастровый или иной государственный учетный номер (инвентарный) здания, сооружения, объекта незавершенного строительства, расположенного на земельном участке	24:11:0000000:5204
8.	Вид (виды) разрешенного использования	—
8.1.	Дополнительные сведения об использовании земельного участка	—
9.	Сведения о земельных участках (землях общего пользования, территории общего пользования), посредством которых обеспечивается доступ	Земли общего пользования
10.	Иные сведения	—
4. Пояснения к сведениям об уточняемом земельном участке с кадастровым номером		24:11:0010501:30 :
1.	При выполнении ККР выявлено несоответствие фактического местоположения на местности границ ЗУ сведениям ЕГРН. Границы приведены в соответствие с фактическим использованием, установленным по результатам обследования и анализа цифрового ортофотоплана. При этом уточненная площадь осталась прежней, т.к. уточненная площадь превышает допустимые 10% от декларированной, в соответствии с требованиями законодательства, с целью устранения реестровой ошибки.	

1. Сведения о характерных точках границ уточняемого земельного участка с кадастровым номером 24:11:0010501:148 :

Система координат 24.4 Зона № 4

Обозначение характерных точек границ	Координаты, м				Метод определения координат	Формулы, примененные для расчета средней квадратической погрешности определения координат характерных точек границ (Mt), с подставленными в такие формулы значениями и итоговые (вычисленные) значения Mt, м	Описание закрепления точки
	содержатся в Едином государственном реестре недвижимости		определены в результате выполнения комплексных кадастровых работ				
	X	Y	X	Y			
1	2	3	4	5	6	7	8
1252	654 879,58	72 119,18	—	—	Метод спутниковых геодезических измерений (определений)	0,10	—
1253	654 895,00	72 126,00	—	—			
1254	654 876,00	72 171,90	—	—			
1255	654 859,81	72 161,68	—	—			
н1241У	—	—	654 874,41	72 172,03		√(0,10^2 + 0,10^2) = 0,10	
н1256У	—	—	654 859,12	72 162,25			
н1258У	—	—	654 867,79	72 144,56			
1257	—	—	654 878,99	72 120,43			
н1243У	—	—	654 895,01	72 127,73			
н1242У	—	—	654 884,29	72 151,41			
1252	654 879,58	72 119,18	—	—		0,10	

2. Сведения о частях границ уточняемого земельного участка с кадастровым номером 24:11:0010501:148 :

Обозначение части границ		Горизонтальное проложение (S), м	Описание прохождения части границ	Сведения о согласовании местоположения границ (согласовано/спорное)
от т.	до т.			
1	2	3	4	5
н1241У	н1256У	18,15	—	согласовано
н1256У	н1258У	19,70		
н1258У	1257	26,60		
1257	н1243У	17,60		
н1243У	н1242У	25,99		
н1242У	н1241У	22,86		

3. Сведения о характеристиках уточняемого земельного участка с кадастровым номером 24:11:0010501:148 :

№ п/п	Наименование характеристики	Значение характеристики
1	2	3
1.	Адрес земельного участка	—
1.1.	Сведения о местоположении земельного участка (при отсутствии адреса) в структурированном в соответствии с федеральной информационной адресной системой виде	—
1.2.	Дополнительные сведения о местоположении земельного участка	—
2.	Площадь земельного участка ± величина погрешности определения (вычисления) площади (Р ± ΔР), м²	848 ± 10,00
3.	Формула, примененная для вычисления предельной погрешности определения площади земельного участка, с подставленными значениями и итоговые (вычисленные) значения	3,5*0,10*√(848,00) = 10
4.	Площадь земельного участка согласно сведениям Единого государственного реестра недвижимости (Ркад), м²	864,00
5.	Оценка расхождения Р и Ркад (Р - Ркад), м²	16
6.	Предельный минимальный и максимальный размеры земельного участка (Рмин и Рмакс), м²	Рмин = — Рмакс = —
7.	Кадастровый или иной государственный учетный номер (инвентарный) здания, сооружения, объекта незавершенного строительства, расположенного на земельном участке	24:11:0010501:1023
8.	Вид (виды) разрешенного использования	—
8.1.	Дополнительные сведения об использовании земельного участка	—

1	2	3
9.	Сведения о земельных участках (землях общего пользования, территории общего пользования), посредством которых обеспечивается доступ	Земли общего пользования
10.	Иные сведения	—

4. Пояснения к сведениям об уточняемом земельном участке с кадастровым номером 24:11:0010501:148 :

1.	При выполнении ККР выявлено несоответствие фактического местоположения на местности границ ЗУ сведениям ЕГРН. Границы приведены в соответствие с фактическим использованием, установленным по результатам обследования и анализа цифрового ортофотоплана. Исправление выполнено в пределах допустимого отклонения (до -10% от площади), в соответствии с требованиями законодательства, с целью устранения реестровой ошибки.

1. Сведения о характерных точках границ уточняемого земельного участка с кадастровым номером 24:11:0010501:157 :

Система координат 24.4 Зона № 4

Обозначение характерных точек границ	Координаты, м				Метод определения координат	Формулы, примененные для расчета средней квадратической погрешности определения координат характерных точек границ (Mt), с подставленными в такие формулы значениями и итоговые (вычисленные) значения Mt, м	Описание закрепления точки
	содержатся в Едином государственном реестре недвижимости		определены в результате выполнения комплексных кадастровых работ				
	X	Y	X	Y			
1	2	3	4	5	6	7	8
1257	654 878,99	72 120,43	654 878,99	72 120,43	Метод спутниковых геодезических измерений (определений)	√(0,10^2 + 0,10^2) = 0,10	—
н1258У	—	—	654 867,79	72 144,56			
1	654 859,80	72 161,68	—	—		0,10	
н1256У	—	—	654 859,12	72 162,25		√(0,10^2 + 0,10^2) = 0,10	
н1259У	—	—	654 849,90	72 151,83			
н 2	654 858,61	72 162,01	—	—		0,10	
3	654 846,76	72 147,05	654 846,76	72 147,05		√(0,10^2 + 0,10^2) = 0,10	

1	2	3	4	5	6	7	8
4	654 847,90	72 142,87	654 847,90	72 142,87	Метод спутниковых геодезических измерений (определений)	√(0,10^2 + 0,10^2) = 0,10	—
н1260У	—	—	654 862,45	72 113,61			
н1261У	—	—	654 863,14	72 113,99			
н1262У	—	—	654 863,45	72 113,28			
5	654 862,81	72 112,98	—	—		0,10	
1257	654 878,99	72 120,43	654 878,99	72 120,43		√(0,10^2 + 0,10^2) = 0,10	

2. Сведения о частях границ уточняемого земельного участка с кадастровым номером 24:11:0010501:157 :

Обозначение части границ		Горизонтальное проложение (S), м	Описание прохождения части границ	Сведения о согласовании местоположения границ (согласовано/спорное)
от т.	до т.			
1	2	3	4	5
1257	н1258У	26,60	—	согласовано
н1258У	н1256У	19,70		
н1256У	н1259У	13,91		
н1259У	3	5,72		
3	4	4,33		
4	н1260У	32,68		
н1260У	н1261У	0,79		
н1261У	н1262У	0,77		
н1262У	1257	17,11		

3. Сведения о характеристиках уточняемого земельного участка с кадастровым номером 24:11:0010501:157 :

№ п/п	Наименование характеристики	Значение характеристики
1	2	3
1.	Адрес земельного участка	—
1.1.	Сведения о местоположении земельного участка (при отсутствии адреса) в структурированном в соответствии с федеральной информационной адресной системой виде	—
1.2.	Дополнительные сведения о местоположении земельного участка	—

1	2	3
2.	Площадь земельного участка ± величина погрешности определения (вычисления) площади (Р ± ΔР), м²	770 ± 10,00
3.	Формула, примененная для вычисления предельной погрешности определения площади земельного участка, с подставленными значениями и итоговые (вычисленные) значения	3,5*0,10*√(770,00) = 10
4.	Площадь земельного участка согласно сведениям Единого государственного реестра недвижимости (Ркад), м²	770,00
5.	Оценка расхождения Р и Ркад (Р - Ркад), м²	0
6.	Предельный минимальный и максимальный размеры земельного участка (Рмин и Рмакс), м²	Рмин = — Рмакс = —
7.	Кадастровый или иной государственный учетный номер (инвентарный) здания, сооружения, объекта незавершенного строительства, расположенного на земельном участке	24:11:0010501:369
8.	Вид (виды) разрешенного использования	—
8.1.	Дополнительные сведения об использовании земельного участка	—
9.	Сведения о земельных участках (землях общего пользования, территории общего пользования), посредством которых обеспечивается доступ	Земли общего пользования
10.	Иные сведения	—
4. Пояснения к сведениям об уточняемом земельном участке с кадастровым номером		24:11:0010501:157 :
1.	При выполнении ККР выявлено несоответстсвие фактического местоположения на местности границ ЗУ сведениям ЕГРН. Границы приведены в соответствие с фактическим использованием, установленным по результатам обследования и анализа цифрового ортофотоплана. При этом уточненная площадь осталась прежней, т.к. уточненная площадь превышает допустимые 10% от декларированной, в соответствии с требованиями законодательства, с целью устранения реестровой ошибки.	

1. Сведения о характерных точках границ уточняемого земельного участка с кадастровым номером 24:11:0010501:2 :

Система координат 24.4 Зона № 4

Обозначение характерных точек границ	Координаты, м				Метод определения координат	Формулы, примененные для расчета средней квадратической погрешности определения координат характерных точек границ (Mt), с подставленными в такие формулы значениями и итоговые (вычисленные) значения Mt, м	Описание закрепления точки
	содержатся в Едином государственном реестре недвижимости		определены в результате выполнения комплексных кадастровых работ				
	X	Y	X	Y			
1	2	3	4	5	6	7	8
7	654 871,90	72 096,60	—	—	Метод спутниковых геодезических измерений (определений)	0,10	Долговременный межевой знак
1203	654 881,35	72 074,33	—	—			
1202	654 921,95	72 091,98	—	—			
н1265У	—	—	654 920,34	72 092,90		√(0,10^2 + 0,10^2) = 0,10	—
10	654 922,90	72 118,20	—	—		0,10	Долговременный межевой знак
н1264У	—	—	654 920,78	72 119,37		√(0,10^2 + 0,10^2) = 0,10	—
н1263У	—	—	654 870,27	72 097,59			
н1266У	—	—	654 879,72	72 075,53			
7	654 871,90	72 096,60	—	—		0,10	Долговременный межевой знак

2. Сведения о частях границ уточняемого земельного участка с кадастровым номером 24:11:0010501:2 :

Обозначение части границ		Горизонтальное проложение (S), м	Описание прохождения части границ	Сведения о согласовании местоположения границ (согласовано/спорное)
от т.	до т.			
1	2	3	4	5
н1265У	н1264У	26,47	—	согласовано
н1264У	н1263У	55,01		

1	2	3	4	5
н1263У	н1266У	24,00	—	согласовано
н1266У	н1265У	44,18		

3. Сведения о характеристиках уточняемого земельного участка с кадастровым номером 24:11:0010501:2 :

№ п/п	Наименование характеристики	Значение характеристики
1	2	3
1.	Адрес земельного участка	—
1.1.	Сведения о местоположении земельного участка (при отсутствии адреса) в структурированном в соответствии с федеральной информационной адресной системой виде	—
1.2.	Дополнительные сведения о местоположении земельного участка	—
2.	Площадь земельного участка ± величина погрешности определения (вычисления) площади (Р ± ΔР), м²	1 194 ± 12,00
3.	Формула, примененная для вычисления предельной погрешности определения площади земельного участка, с подставленными значениями и итоговые (вычисленные) значения	3,5*0,10*√(1 194,00) = 12
4.	Площадь земельного участка согласно сведениям Единого государственного реестра недвижимости (Ркад), м²	1 194,00
5.	Оценка расхождения Р и Ркад (Р - Ркад), м²	0
6.	Предельный минимальный и максимальный размеры земельного участка (Рмин и Рмакс), м²	Рмин = — Рмакс = —
7.	Кадастровый или иной государственный учетный номер (инвентарный) здания, сооружения, объекта незавершенного строительства, расположенного на земельном участке	24:11:0010501:275; 24:11:0010501:274
8.	Вид (виды) разрешенного использования	—
8.1.	Дополнительные сведения об использовании земельного участка	—
9.	Сведения о земельных участках (землях общего пользования, территории общего пользования), посредством которых обеспечивается доступ	Земли общего пользования
10.	Иные сведения	—

4. Пояснения к сведениям об уточняемом земельном участке с кадастровым номером 24:11:0010501:2 :

1.	При выполнении ККР выявлено несоответстсвие фактического местоположения на местности границ ЗУ сведениям ЕГРН. Границы приведены в соответствие с фактическим использованием, установленным по результатам обследования и анализа цифрового ортофотоплана. При этом уточненная площадь осталась прежней, т.к. уточненная площадь превышает допустимые 10% от декларированной, в соответствии с требованиями законодательства, с целью устранения реестровой ошибки.

1. Сведения о характерных точках границ уточняемого земельного участка с кадастровым номером 24:11:0010501:188:

Система координат 24.4 Зона № 4

Обозначение характерных точек границ	Координаты, м				Метод определения координат	Формулы, примененные для расчета средней квадратической погрешности определения координат характерных точек границ (Mt), с подставленными в такие формулы значениями и итоговые (вычисленные) значения Mt, м	Описание закрепления точки
	содержатся в Едином государственном реестре недвижимости		определены в результате выполнения комплексных кадастровых работ				
	X	Y	X	Y			
1	2	3	4	5	6	7	8
1273	654 914,06	72 068,67	—	—	Метод спутниковых геодезических измерений (определений)	0,10	Долговременный межевой знак
н1277У	—	—	654 912,90	72 070,85		√(0,10^2 + 0,10^2) = 0,10	—
1274	654 921,95	72 091,98	—	—		0,10	Долговременный межевой знак
н1265У	—	—	654 920,34	72 092,90		√(0,10^2 + 0,10^2) = 0,10	—
1275	654 881,35	72 074,33	—	—		0,10	Долговременный межевой знак
н1266У	—	—	654 879,72	72 075,53		√(0,10^2 + 0,10^2) = 0,10	—
1276	654 875,70	72 072,20	—	—		0,10	Долговременный межевой знак
н1278У	—	—	654 875,26	72 073,35		√(0,10^2 + 0,10^2) = 0,10	—
1205	654 844,00	72 058,40	—	—		0,10	Долговременный межевой знак
н1279У	—	—	654 842,63	72 059,64		√(0,10^2 + 0,10^2) = 0,10	—

1	2	3	4	5	6	7	8
1194	654 848,20	72 045,10	—	—	Метод спутниковых геодезических измерений (определений)	0,10	Долговременный межевой знак
н1280У	—	—	654 847,99	72 045,78		√(0,10^2 + 0,10^2) = 0,10	—
н1282У	—	—	654 872,14	72 055,20			
н1281У	—	—	654 895,12	72 063,06			
1273	654 914,06	72 068,67	—	—		0,10	Долговременный межевой знак

2. Сведения о частях границ уточняемого земельного участка с кадастровым номером 24:11:0010501:188 :

Обозначение части границ		Горизонтальное проложение (S), м	Описание прохождения части границ	Сведения о согласовании местоположения границ (согласовано/спорное)
от т.	до т.			
1	2	3	4	5
н1277У	н1265У	23,27	—	согласовано
н1265У	н1266У	44,18		
н1266У	н1278У	4,96		
н1278У	н1279У	35,39		
н1279У	н1280У	14,86		
н1280У	н1282У	25,92		
н1282У	н1281У	24,29		
н1281У	н1277У	19,41		

3. Сведения о характеристиках уточняемого земельного участка с кадастровым номером 24:11:0010501:188 :

№ п/п	Наименование характеристики	Значение характеристики
1	2	3
1.	Адрес земельного участка	—
1.1.	Сведения о местоположении земельного участка (при отсутствии адреса) в структурированном в соответствии с федеральной информационной адресной системой виде	—
1.2.	Дополнительные сведения о местоположении земельного участка	—
2.	Площадь земельного участка ± величина погрешности определения (вычисления) площади (Р ± ΔР), м²	1 262 ± 12,00

1	2	3
3.	Формула, примененная для вычисления предельной погрешности определения площади земельного участка, с подставленными значениями и итоговые (вычисленные) значения	3,5*0,10*√(1 262,00) = 12
4.	Площадь земельного участка согласно сведениям Единого государственного реестра недвижимости (Ркад), м²	1 262,00
5.	Оценка расхождения Р и Ркад (Р - Ркад), м²	0
6.	Предельный минимальный и максимальный размеры земельного участка (Рмин и Рмакс), м²	Рмин = — Рмакс = —
7.	Кадастровый или иной государственный учетный номер (инвентарный) здания, сооружения, объекта незавершенного строительства, расположенного на земельном участке	24:11:0010501:368
8.	Вид (виды) разрешенного использования	—
8.1.	Дополнительные сведения об использовании земельного участка	—
9.	Сведения о земельных участках (землях общего пользования, территории общего пользования), посредством которых обеспечивается доступ	Земли общего пользования
10.	Иные сведения	—

4. Пояснения к сведениям об уточняемом земельном участке с кадастровым номером 24:11:0010501:188 :

1.	При выполнении ККР выявлено несоответстсвие фактического местоположения на местности границ ЗУ сведениям ЕГРН. Границы приведены в соответствие с фактическим использованием, установленным по результатам обследования и анализа цифрового ортофотоплана. При этом уточненная площадь осталась прежней, т.к. уточненная площадь превышает допустимые 10% от декларированной, в соответствии с требованиями законодательства, с целью устранения реестровой ошибки.

1. Сведения о характерных точках границ уточняемого земельного участка с кадастровым номером 24:11:0010501:92 :

Система координат 24.4 Зона № 4

Обозначение характерных точек границ	Координаты, м				Метод определения координат	Формулы, примененные для расчета средней квадратической погрешности определения координат характерных точек границ (Mt), с подставленными в такие формулы значениями и итоговые (вычисленные) значения Mt, м	Описание закрепления точки
	содержатся в Едином государственном реестре недвижимости		определены в результате выполнения комплексных кадастровых работ				
	X	Y	X	Y			
1	2	3	4	5	6	7	8

1	2	3	4	5	6	7	8
1291	654 808,50	72 088,40	654 808,50	72 088,40	Метод спутниковых геодезических измерений (определений)	√(0,10^2 + 0,10^2) = 0,10	—
1292	654 824,20	72 095,30	654 824,20	72 095,30			
1293	654 830,40	72 098,20	654 830,40	72 098,20			
1296	—	—	654 829,85	72 099,75			
1294	654 820,80	72 124,93	654 820,80	72 124,93			
1297	—	—	654 820,22	72 126,59			
н1298У	—	—	654 799,63	72 118,53			
1295	654 800,00	72 117,50	—	—		0,10	
1299	—	—	654 801,08	72 113,81		√(0,10^2 + 0,10^2) = 0,10	
1291	654 808,50	72 088,40	654 808,50	72 088,40			

2. Сведения о частях границ уточняемого земельного участка с кадастровым номером 24:11:0010501:92 :

Обозначение части границ		Горизонтальное проложение (S), м	Описание прохождения части границ	Сведения о согласовании местоположения границ (согласовано/спорное)
от т.	до т.			
1	2	3	4	5
1291	1292	17,15	—	согласовано
1292	1293	6,84		
1293	1296	1,64		
1296	1294	26,76		
1294	1297	1,76		
1297	н1298У	22,11		
н1298У	1299	4,94		
1299	1291	26,47		

3. Сведения о характеристиках уточняемого земельного участка с кадастровым номером 24:11:0010501:92 :

№ п/п	Наименование характеристики	Значение характеристики

1	2	3
1.	Адрес земельного участка	—
1.1.	Сведения о местоположении земельного участка (при отсутствии адреса) в структурированном в соответствии с федеральной информационной адресной системой виде	—
1.2.	Дополнительные сведения о местоположении земельного участка	—
2.	Площадь земельного участка ± величина погрешности определения (вычисления) площади (Р ± ΔР), м²	707 ± 9,00
3.	Формула, примененная для вычисления предельной погрешности определения площади земельного участка, с подставленными значениями и итоговые (вычисленные) значения	3,5*0,10*√(707,00) = 9
4.	Площадь земельного участка согласно сведениям Единого государственного реестра недвижимости (Ркад), м²	684,00
5.	Оценка расхождения Р и Ркад (Р - Ркад), м²	23
6.	Предельный минимальный и максимальный размеры земельного участка (Рмин и Рмакс), м²	Рмин = — Рмакс = —
7.	Кадастровый или иной государственный учетный номер (инвентарный) здания, сооружения, объекта незавершенного строительства, расположенного на земельном участке	24:11:0010501:336; 24:11:0010501:335
8.	Вид (виды) разрешенного использования	—
8.1.	Дополнительные сведения об использовании земельного участка	—
9.	Сведения о земельных участках (землях общего пользования, территории общего пользования), посредством которых обеспечивается доступ	Земли общего пользования
10.	Иные сведения	—
4. Пояснения к сведениям об уточняемом земельном участке с кадастровым номером		24:11:0010501:92 :
1.	При выполнении ККР для устранения чересполосицы с границами смежного участка возникла необходимость постановки характерной точки. Границы приведены в соответствие с фактическим использованием на сколько позволила площадь, установленным по результатам обследования и анализа цифрового ортофотоплана. Исправление выполнено в пределах допустимого отклонения (до +10% от площади), в соответствии с требованиями законодательства, с целью устранения реестровой ошибки.	

1. Сведения о характерных точках границ уточняемого земельного участка с кадастровым номером 24:11:0010501:23 :

Система координат 24.4 Зона № 4

Обозначение характерных точек границ	Координаты, м				Метод определения координат	Формулы, примененные для расчета средней квадратической погрешности определения координат характерных точек границ (Mt), с подставленными в такие формулы значениями и итоговые (вычисленные) значения Mt, м	Описание закрепления точки
	содержатся в Едином государственном реестре недвижимости		определены в результате выполнения комплексных кадастровых работ				
	X	Y	X	Y			
1	2	3	4	5	6	7	8
159	654 742,90	72 004,70	654 742,90	72 004,70	Метод спутниковых геодезических измерений (определений)	√(0,10^2 + 0,10^2) = 0,10	Долговременный межевой знак
160	654 784,50	72 019,30	654 784,50	72 019,30			
161	654 848,20	72 045,10	654 848,20	72 045,10			
н1280У	—	—	654 847,99	72 045,78			—
162	654 844,00	72 058,40	—	—		0,10	Долговременный межевой знак
н1279У	—	—	654 842,63	72 059,64		√(0,10^2 + 0,10^2) = 0,10	—
163	654 840,00	72 057,00	—	—		0,10	Долговременный межевой знак
н1290У	—	—	654 839,25	72 058,60		√(0,10^2 + 0,10^2) = 0,10	—
164	654 838,50	72 060,20	654 838,50	72 060,20			Закрепление отсутствует
165	654 778,00	72 037,80	654 778,00	72 037,80			
166	654 735,90	72 023,00	654 735,90	72 023,00			
159	654 742,90	72 004,70	654 742,90	72 004,70			Долговременный межевой знак

2. Сведения о частях границ уточняемого земельного участка с кадастровым номером 24:11:0010501:23 :

Обозначение части границ		Горизонтальное проложение (S), м	Описание прохождения части границ	Сведения о согласовании местоположения границ (согласовано/спорное)
от т.	до т.			
1	2	3	4	5
159	160	44,09	—	согласовано
160	161	68,73		
161	н1280У	0,71		
н1280У	н1279У	14,86		
н1279У	н1290У	3,54		
н1290У	164	1,77		
164	165	64,51		
165	166	44,63		
166	159	19,59		

3. Сведения о характеристиках уточняемого земельного участка с кадастровым номером 24:11:0010501:23 :

№ п/п	Наименование характеристики	Значение характеристики
1	2	3
1.	Адрес земельного участка	—
1.1.	Сведения о местоположении земельного участка (при отсутствии адреса) в структурированном в соответствии с федеральной информационной адресной системой виде	—
1.2.	Дополнительные сведения о местоположении земельного участка	—
2.	Площадь земельного участка ± величина погрешности определения (вычисления) площади (Р ± ΔР), м²	2 133 ± 16,00
3.	Формула, примененная для вычисления предельной погрешности определения площади земельного участка, с подставленными значениями и итоговые (вычисленные) значения	3,5*0,10*√(2 133,00) = 16
4.	Площадь земельного участка согласно сведениям Единого государственного реестра недвижимости (Ркад), м²	2 133,00
5.	Оценка расхождения Р и Ркад (Р - Ркад), м²	0
6.	Предельный минимальный и максимальный размеры земельного участка (Рмин и Рмакс), м²	Рмин = — Рмакс = —

1	2	3
7.	Кадастровый или иной государственный учетный номер (инвентарный) здания, сооружения, объекта незавершенного строительства, расположенного на земельном участке	24:11:0010501:311
8.	Вид (виды) разрешенного использования	—
8.1.	Дополнительные сведения об использовании земельного участка	—
9.	Сведения о земельных участках (землях общего пользования, территории общего пользования), посредством которых обеспечивается доступ	Земли общего пользования
10.	Иные сведения	—

4. Пояснения к сведениям об уточняемом земельном участке с кадастровым номером 24:11:0010501:23 :

1.	При выполнении ККР выявлено несоответствие фактического местоположения на местности в верхней части границ ЗУ сведениям ЕГРН. Границы приведены в соответствие с фактическим использованием, установленным по результатам обследования и анализа цифрового ортофотоплана. При этом уточненная площадь осталась прежней, т.к. уточненная площадь превышает допустимые 10% от декларированной, в соответствии с требованиями законодательства, с целью устранения реестровой ошибки.

1. Сведения о характерных точках границ уточняемого земельного участка с кадастровым номером 24:11:0010501:498 :

Система координат 24.4 Зона № 4

Обозначение характерных точек границ	Координаты, м				Метод определения координат	Формулы, примененные для расчета средней квадратической погрешности определения координат характерных точек границ (Mt), с подставленными в такие формулы значениями и итоговые (вычисленные) значения Mt, м	Описание закрепления точки
	содержатся в Едином государственном реестре недвижимости		определены в результате выполнения комплексных кадастровых работ				
	X	Y	X	Y			
1	2	3	4	5	6	7	8
164	654 838,50	72 060,20	654 838,50	72 060,20	Метод спутниковых геодезических измерений (определений)	√(0,10^2 + 0,10^2) = 0,10	Закрепление отсутствует
н 2	654 830,50	72 079,50	—	—		0,10	
н1289У	—	—	654 829,94	72 080,93		√(0,10^2 + 0,10^2) = 0,10	—
3	654 829,28	72 082,57	654 829,28	72 082,57			Закрепление отсутствует

1	2	3	4	5	6	7	8
4	654 757,48	72 052,95	654 757,48	72 052,95	Метод спутниковых геодезических измерений (определений)	√(0,10^2 + 0,10^2) = 0,10	Закрепление отсутствует
5	654 752,13	72 058,60	654 752,13	72 058,60			
6	654 724,97	72 048,43	654 724,97	72 048,43			
166	654 735,90	72 023,00	654 735,90	72 023,00			
8	654 764,99	72 033,23	654 764,99	72 033,23			
165	654 778,00	72 037,80	654 778,00	72 037,80			
164	654 838,50	72 060,20	654 838,50	72 060,20			

2. Сведения о частях границ уточняемого земельного участка с кадастровым номером 24:11:0010501:498 :

Обозначение части границ		Горизонтальное проложение (S), м	Описание прохождения части границ	Сведения о согласовании местоположения границ (согласовано/спорное)
от т.	до т.			
1	2	3	4	5
164	н1289У	22,43	—	согласовано
н1289У	3	1,77		
3	4	77,67		
4	5	7,78		
5	6	29,00		
6	166	27,68		
166	8	30,84		
8	165	13,79		
165	164	64,51		

3. Сведения о характеристиках уточняемого земельного участка с кадастровым номером 24:11:0010501:498 :

№ п/п	Наименование характеристики	Значение характеристики
1	2	3

1	2	3
1.	Адрес земельного участка	—
1.1.	Сведения о местоположении земельного участка (при отсутствии адреса) в структурированном в соответствии с федеральной информационной адресной системой виде	—
1.2.	Дополнительные сведения о местоположении земельного участка	—
2.	Площадь земельного участка ± величина погрешности определения (вычисления) площади (Р ± ΔР), м²	2 640 ± 18,00
3.	Формула, примененная для вычисления предельной погрешности определения площади земельного участка, с подставленными значениями и итоговые (вычисленные) значения	3,5*0,10*√(2 640,00) = 18
4.	Площадь земельного участка согласно сведениям Единого государственного реестра недвижимости (Ркад), м²	2 640,00
5.	Оценка расхождения Р и Ркад (Р - Ркад), м²	0
6.	Предельный минимальный и максимальный размеры земельного участка (Рмин и Рмакс), м²	Рмин = — Рмакс = —
7.	Кадастровый или иной государственный учетный номер (инвентарный) здания, сооружения, объекта незавершенного строительства, расположенного на земельном участке	—
8.	Вид (виды) разрешенного использования	—
8.1.	Дополнительные сведения об использовании земельного участка	—
9.	Сведения о земельных участках (землях общего пользования, территории общего пользования), посредством которых обеспечивается доступ	Земли общего пользования
10.	Иные сведения	—
4. Пояснения к сведениям об уточняемом земельном участке с кадастровым номером		24:11:0010501:498 :
1.	При выполнении ККР для устранения чересполосицы с границами смежного участка возникла необходимость постановки характерной точки без изменения площади.	

1. Сведения о характерных точках границ уточняемого земельного участка с кадастровым номером 24:11:0010501:205 :

Система координат 24.4 Зона № 4

Обозначение характерных точек границ	Координаты, м				Метод определения координат	Формулы, примененные для расчета средней квадратической погрешности определения координат характерных точек границ (Mt), с подставленными в такие формулы значениями и итоговые (вычисленные) значения Mt, м	Описание закрепления точки
	содержатся в Едином государственном реестре недвижимости		определены в результате выполнения комплексных кадастровых работ				
	X	Y	X	Y			
1	2	3	4	5	6	7	8
1305	655 083,00	71 703,10	655 083,00	71 703,10	Метод спутниковых геодезических измерений (определений)	√(0,10^2 + 0,10^2) = 0,10	—
1306	655 074,80	71 737,40	655 074,80	71 737,40			
н1302У	—	—	655 058,05	71 733,22			
1304	655 024,70	71 724,90	655 024,70	71 724,90			
1307	655 039,67	71 692,20	655 039,67	71 692,20			
1305	655 083,00	71 703,10	655 083,00	71 703,10			

2. Сведения о частях границ уточняемого земельного участка с кадастровым номером 24:11:0010501:205 :

Обозначение части границ		Горизонтальное проложение (S), м	Описание прохождения части границ	Сведения о согласовании местоположения границ (согласовано/спорное)
от т.	до т.			
1	2	3	4	5
1305	1306	35,27	—	согласовано
1306	н1302У	17,26		
н1302У	1304	34,37		
1304	1307	35,96		
1307	1305	44,68		

3. Сведения о характеристиках уточняемого земельного участка с кадастровым номером 24:11:0010501:205 :

№ п/п	Наименование характеристики	Значение характеристики
1	2	3

1	2	3
1.	Адрес земельного участка	—
1.1.	Сведения о местоположении земельного участка (при отсутствии адреса) в структурированном в соответствии с федеральной информационной адресной системой виде	—
1.2.	Дополнительные сведения о местоположении земельного участка	—
2.	Площадь земельного участка ± величина погрешности определения (вычисления) площади (Р ± ΔР), м²	1 700 ± 14,00
3.	Формула, примененная для вычисления предельной погрешности определения площади земельного участка, с подставленными значениями и итоговые (вычисленные) значения	3,5*0,10*√(1 700,00) = 14
4.	Площадь земельного участка согласно сведениям Единого государственного реестра недвижимости (Ркад), м²	1 700,00
5.	Оценка расхождения Р и Ркад (Р - Ркад), м²	0
6.	Предельный минимальный и максимальный размеры земельного участка (Рмин и Рмакс), м²	Рмин = — Рмакс = —
7.	Кадастровый или иной государственный учетный номер (инвентарный) здания, сооружения, объекта незавершенного строительства, расположенного на земельном участке	—
8.	Вид (виды) разрешенного использования	—
8.1.	Дополнительные сведения об использовании земельного участка	—
9.	Сведения о земельных участках (землях общего пользования, территории общего пользования), посредством которых обеспечивается доступ	Земли общего пользования
10.	Иные сведения	—

4. Пояснения к сведениям об уточняемом земельном участке с кадастровым номером 24:11:0010501:205 :

1.	При выполнении ККР для устранения чересполосицы с границами смежного участка возникла необходимость постановки характерной точки без изменения площади.

1. Сведения о характерных точках границ уточняемого земельного участка с кадастровым номером 24:11:0010501:91 :

Система координат 24.4 Зона № 4

Обозначение характерных точек границ	Координаты, м				Метод определения координат	Формулы, примененные для расчета средней квадратической погрешности определения координат характерных точек границ (Mt), с подставленными в такие формулы значениями и итоговые (вычисленные) значения Mt, м	Описание закрепления точки
	содержатся в Едином государственном реестре недвижимости		определены в результате выполнения комплексных кадастровых работ				
	X	Y	X	Y			
1	2	3	4	5	6	7	8
1312	654 393,32	72 295,50	654 393,32	72 295,50	Метод спутниковых геодезических измерений (определений)	√(0,10^2 + 0,10^2) = 0,10	—
н1316У	—	—	654 424,53	72 307,33			
1313	654 434,28	72 312,74	—	—		0,10	
н1710У	—	—	654 413,31	72 353,76		√(0,10^2 + 0,10^2) = 0,10	
н1709У	—	—	654 407,50	72 352,27			
1319	—	—	654 388,57	72 348,18			
н1320У	—	—	654 372,17	72 342,54			
н1322У	—	—	654 389,64	72 294,16			
1314	654 416,81	72 354,22	—	—		0,10	
1315	654 375,85	72 336,97	—	—			
1312	654 393,32	72 295,50	654 393,32	72 295,50		√(0,10^2 + 0,10^2) = 0,10	

2. Сведения о частях границ уточняемого земельного участка с кадастровым номером 24:11:0010501:91 :

Обозначение части границ		Горизонтальное проложение (S), м	Описание прохождения части границ	Сведения о согласовании местоположения границ (согласовано/спорное)
от т.	до т.			
1	2	3	4	5
1312	н1316У	33,38	—	согласовано
н1316У	н1710У	47,77		
н1710У	н1709У	6,00		
н1709У	1319	19,37		
1319	н1320У	17,34		
н1320У	н1322У	51,44		
н1322У	1312	3,92		

3. Сведения о характеристиках уточняемого земельного участка с кадастровым номером 24:11:0010501:91 :

№ п/п	Наименование характеристики	Значение характеристики
1	2	3
1.	Адрес земельного участка	—
1.1.	Сведения о местоположении земельного участка (при отсутствии адреса) в структурированном в соответствии с федеральной информационной адресной системой виде	—
1.2.	Дополнительные сведения о местоположении земельного участка	—
2.	Площадь земельного участка ± величина погрешности определения (вычисления) площади (Р ± ΔР), м²	2 000 ± 16,00
3.	Формула, примененная для вычисления предельной погрешности определения площади земельного участка, с подставленными значениями и итоговые (вычисленные) значения	3,5*0,10*√(2 000,00) = 16
4.	Площадь земельного участка согласно сведениям Единого государственного реестра недвижимости (Ркад), м²	2 000,00
5.	Оценка расхождения Р и Ркад (Р - Ркад), м²	0
6.	Предельный минимальный и максимальный размеры земельного участка (Рмин и Рмакс), м²	Рмин = — Рмакс = —
7.	Кадастровый или иной государственный учетный номер (инвентарный) здания, сооружения, объекта незавершенного строительства, расположенного на земельном участке	24:11:0010501:348
8.	Вид (виды) разрешенного использования	—

1	2	3
8.1.	Дополнительные сведения об использовании земельного участка	—
9.	Сведения о земельных участках (землях общего пользования, территории общего пользования), посредством которых обеспечивается доступ	Земли общего пользования
10.	Иные сведения	—

4. Пояснения к сведениям об уточняемом земельном участке с кадастровым номером 24:11:0010501:91 :

1.	При выполнении ККР выявлено несоответстсвие фактического местоположения на местности границ ЗУ сведениям ЕГРН. Границы приведены в соответствие с фактическим использованием, установленным по результатам обследования и анализа цифрового ортофотоплана. При этом уточненная площадь осталась прежней, т.к. уточненная площадь превышает допустимые 10% от декларированной, в соответствии с требованиями законодательства, с целью устранения реестровой ошибки.

1. Сведения о характерных точках границ уточняемого земельного участка с кадастровым номером 24:11:0010501:95 :

Система координат 24.4 Зона № 4

Обозначение характерных точек границ	Координаты, м				Метод определения координат	Формулы, примененные для расчета средней квадратической погрешности определения координат характерных точек границ (Mt), с подставленными в такие формулы значениями и итоговые (вычисленные) значения Mt, м	Описание закрепления точки
	содержатся в Едином государственном реестре недвижимости		определены в результате выполнения комплексных кадастровых работ				
	X	Y	X	Y			
1	2	3	4	5	6	7	8
1	654 429,03	72 252,78	654 429,03	72 252,78	Метод спутниковых геодезических измерений (определений)	√(0,10^2 + 0,10^2) = 0,10	—
4	654 417,47	72 295,20	654 417,47	72 295,20			
1	654 403,01	72 290,74	654 403,01	72 290,74			
1312	654 393,32	72 295,50	654 393,32	72 295,50			
н1322У	—	—	654 389,64	72 294,16			
3	654 375,70	72 289,11	654 375,70	72 289,11			

1	2	3	4	5	6	7	8
2	654 389,87	72 242,89	654 389,87	72 242,89	Метод спутниковых геодезических измерений (определений)	√(0,10^2 + 0,10^2) = 0,10	—
1	654 429,03	72 252,78	654 429,03	72 252,78			

2. Сведения о частях границ уточняемого земельного участка с кадастровым номером 24:11:0010501:95 :

Обозначение части границ		Горизонтальное проложение (S), м	Описание прохождения части границ	Сведения о согласовании местоположения границ (согласовано/спорное)
от т.	до т.			
1	2	3	4	5
1	4	43,97	—	согласовано
4	1	15,13		
1	1312	10,80		
1312	н1322У	3,92		
н1322У	3	14,83		
3	2	48,34		
2	1	40,39		

3. Сведения о характеристиках уточняемого земельного участка с кадастровым номером 24:11:0010501:95 :

№ п/п	Наименование характеристики	Значение характеристики
1	2	3
1.	Адрес земельного участка	—
1.1.	Сведения о местоположении земельного участка (при отсутствии адреса) в структурированном в соответствии с федеральной информационной адресной системой виде	—
1.2.	Дополнительные сведения о местоположении земельного участка	—
2.	Площадь земельного участка ± величина погрешности определения (вычисления) площади (Р ± ΔР), м²	1 920 ± 15,00
3.	Формула, примененная для вычисления предельной погрешности определения площади земельного участка, с подставленными значениями и итоговые (вычисленные) значения	3,5*0,10*√(1 920,00) = 15
4.	Площадь земельного участка согласно сведениям Единого государственного реестра недвижимости (Ркад), м²	1 920,00
5.	Оценка расхождения Р и Ркад (Р - Ркад), м²	0

1	2	3
6.	Предельный минимальный и максимальный размеры земельного участка (Рмин и Рмакс), м²	Рмин = — Рмакс = —
7.	Кадастровый или иной государственный учетный номер (инвентарный) здания, сооружения, объекта незавершенного строительства, расположенного на земельном участке	—
8.	Вид (виды) разрешенного использования	—
8.1.	Дополнительные сведения об использовании земельного участка	—
9.	Сведения о земельных участках (землях общего пользования, территории общего пользования), посредством которых обеспечивается доступ	Земли общего пользования
10.	Иные сведения	—

4. Пояснения к сведениям об уточняемом земельном участке с кадастровым номером 24:11:0010501:95 :

1.	При выполнении ККР для устранения чересполосицы с границами смежного участка возникла необходимость постановки характерной точки без изменения площади.

1. Сведения о характерных точках границ уточняемого земельного участка с кадастровым номером 24:11:0010501:476 :

Система координат 24.4 Зона № 4

Обозначение характерных точек границ	Координаты, м				Метод определения координат	Формулы, примененные для расчета средней квадратической погрешности определения координат характерных точек границ (Mt), с подставленными в такие формулы значениями и итоговые (вычисленные) значения Mt, м	Описание закрепления точки
	содержатся в Едином государственном реестре недвижимости		определены в результате выполнения комплексных кадастровых работ				
	X	Y	X	Y			
1	2	3	4	5	6	7	8
1312	654 393,32	72 295,50	654 393,32	72 295,50	Метод спутниковых геодезических измерений (определений)	√(0,10^2 + 0,10^2) = 0,10	—
2	654 403,02	72 290,74	654 403,02	72 290,74			
4	654 417,47	72 295,20	654 417,47	72 295,20			
1	654 429,03	72 252,78	654 429,03	72 252,78			

1	2	3	4	5	6	7	8
1521	—	—	654 437,66	72 254,36	Метод спутниковых геодезических измерений (определений)	√(0,10^2 + 0,10^2) = 0,10	Долговременный межевой знак
5	654 449,57	72 257,62	—	—		0,10	—
н1522У	—	—	654 448,61	72 256,27		√(0,10^2 + 0,10^2) = 0,10	
н1523У	—	—	654 447,94	72 261,60			
6	654 449,20	72 264,47	654 449,20	72 264,47			
7	654 450,39	72 267,02	—	—		0,10	
н1525У	—	—	654 450,62	72 266,46		√(0,10^2 + 0,10^2) = 0,10	
8	654 437,65	72 312,30	—	—		0,10	
н1524У	—	—	654 438,09	72 311,19		√(0,10^2 + 0,10^2) = 0,10	
н1316У	—	—	654 424,53	72 307,33			
1312	654 393,32	72 295,50	654 393,32	72 295,50			

2. Сведения о частях границ уточняемого земельного участка с кадастровым номером 24:11:0010501:476 :

Обозначение части границ		Горизонтальное проложение (S), м	Описание прохождения части границ	Сведения о согласовании местоположения границ (согласовано/спорное)
от т.	до т.			
1	2	3	4	5
1312	2	10,80	—	согласовано
2	4	15,12		
4	1	43,97		
1	1521	8,77		
1521	н1522У	11,12		
н1522У	н1523У	5,37		
н1523У	6	3,13		
6	н1525У	2,44		
н1525У	н1524У	46,45		

1	2	3	4	5
н1524У	н1316У	14,10	—	согласовано
н1316У	1312	33,38		

3. Сведения о характеристиках уточняемого земельного участка с кадастровым номером 24:11:0010501:476 :

№ п/п	Наименование характеристики	Значение характеристики
1	2	3
1.	Адрес земельного участка	—
1.1.	Сведения о местоположении земельного участка (при отсутствии адреса) в структурированном в соответствии с федеральной информационной адресной системой виде	—
1.2.	Дополнительные сведения о местоположении земельного участка	—
2.	Площадь земельного участка ± величина погрешности определения (вычисления) площади (Р ± ΔР), м²	1 457 ± 13,00
3.	Формула, примененная для вычисления предельной погрешности определения площади земельного участка, с подставленными значениями и итоговые (вычисленные) значения	3,5*0,10*√(1 457,00) = 13
4.	Площадь земельного участка согласно сведениям Единого государственного реестра недвижимости (Ркад), м²	1 457,00
5.	Оценка расхождения Р и Ркад (Р - Ркад), м²	0
6.	Предельный минимальный и максимальный размеры земельного участка (Рмин и Рмакс), м²	Рмин = — Рмакс = —
7.	Кадастровый или иной государственный учетный номер (инвентарный) здания, сооружения, объекта незавершенного строительства, расположенного на земельном участке	24:11:0010501:431
8.	Вид (виды) разрешенного использования	—
8.1.	Дополнительные сведения об использовании земельного участка	—
9.	Сведения о земельных участках (землях общего пользования, территории общего пользования), посредством которых обеспечивается доступ	Земли общего пользования
10.	Иные сведения	—

4. Пояснения к сведениям об уточняемом земельном участке с кадастровым номером 24:11:0010501:476 :

1.	При выполнении ККР выявлено несоответстсвие фактического местоположения на местности границ ЗУ сведениям ЕГРН. Границы приведены в соответствие с фактическим использованием, установленным по результатам обследования и анализа цифрового ортофотоплана. При этом уточненная площадь осталась прежней, т.к. уточненная площадь превышает допустимые 10% от декларированной, в соответствии с требованиями законодательства, с целью устранения реестровой ошибки.

1. Сведения о характерных точках границ уточняемого земельного участка с кадастровым номером 24:11:0010501:76 :

Система координат 24.4 Зона № 4

Обозначение характерных точек границ	Координаты, м				Метод определения координат	Формулы, примененные для расчета средней квадратической погрешности определения координат характерных точек границ (Mt), с подставленными в такие формулы значениями и итоговые (вычисленные) значения Mt, м	Описание закрепления точки
	содержатся в Едином государственном реестре недвижимости		определены в результате выполнения комплексных кадастровых работ				
	X	Y	X	Y			
1	2	3	4	5	6	7	8
1328	654 439,00	72 354,00	—	—	Метод спутниковых геодезических измерений (определений)	0,10	—
1329	654 487,10	72 362,10	—	—			
1330	654 481,00	72 379,20	—	—			
1331	654 433,00	72 367,80	—	—			
н1323У	—	—	654 480,81	72 387,12		√(0,10^2 + 0,10^2) = 0,10	
1326	—	—	654 429,18	72 367,00			
н1332У	—	—	654 433,28	72 353,04			
н1333У	—	—	654 486,51	72 367,22			
1328	654 439,00	72 354,00	—	—		0,10	

2. Сведения о частях границ уточняемого земельного участка с кадастровым номером 24:11:0010501:76 :

Обозначение части границ		Горизонтальное проложение (S), м	Описание прохождения части границ	Сведения о согласовании местоположения границ (согласовано/спорное)
от т.	до т.			
1	2	3	4	5
н1323У	1326	55,41	—	согласовано
1326	н1332У	14,55		
н1332У	н1333У	55,09		
н1333У	н1323У	20,70		

3. Сведения о характеристиках уточняемого земельного участка с кадастровым номером 24:11:0010501:76 :

№ п/п	Наименование характеристики	Значение характеристики
1	2	3
1.	Адрес земельного участка	—
1.1.	Сведения о местоположении земельного участка (при отсутствии адреса) в структурированном в соответствии с федеральной информационной адресной системой виде	—
1.2.	Дополнительные сведения о местоположении земельного участка	—
2.	Площадь земельного участка ± величина погрешности определения (вычисления) площади (Р ± ΔР), м²	972 ± 11,00
3.	Формула, примененная для вычисления предельной погрешности определения площади земельного участка, с подставленными значениями и итоговые (вычисленные) значения	3,5*0,10*√(972,00) = 11
4.	Площадь земельного участка согласно сведениям Единого государственного реестра недвижимости (Ркад), м²	801,00
5.	Оценка расхождения Р и Ркад (Р - Ркад), м²	171
6.	Предельный минимальный и максимальный размеры земельного участка (Рмин и Рмакс), м²	Рмин = — Рмакс = —
7.	Кадастровый или иной государственный учетный номер (инвентарный) здания, сооружения, объекта незавершенного строительства, расположенного на земельном участке	—
8.	Вид (виды) разрешенного использования	—
8.1.	Дополнительные сведения об использовании земельного участка	—
9.	Сведения о земельных участках (землях общего пользования, территории общего пользования), посредством которых обеспечивается доступ	Земли общего пользования

1	2	3
10.	Иные сведения	—

4. Пояснения к сведениям об уточняемом земельном участке с кадастровым номером 24:11:0010501:76 :

1.	При выполнении ККР выявлено несоответствие фактического местоположения на местности границ ЗУ сведениям ЕГРН. Границы приведены в соответствие с фактическим использованием, установленным по результатам обследования и анализа цифрового ортофотоплана. Исправление выполнено в пределах допустимого отклонения (до + 10% от площади), в соответствии с требованиями законодательства, с целью устранения реестровой ошибки.

1. Сведения о характерных точках границ уточняемого земельного участка с кадастровым номером 24:11:0010501:77 :

Система координат 24.4 Зона № 4

Обозначение характерных точек границ	Координаты, м				Метод определения координат	Формулы, примененные для расчета средней квадратической погрешности определения координат характерных точек границ (Mt), с подставленными в такие формулы значениями и итоговые (вычисленные) значения Mt, м	Описание закрепления точки
	содержатся в Едином государственном реестре недвижимости		определены в результате выполнения комплексных кадастровых работ				
	X	Y	X	Y			
1	2	3	4	5	6	7	8
233	654 445,40	72 339,20	—	—	Метод спутниковых геодезических измерений (определений)	0,10	—
234	654 493,00	72 345,20	—	—			
232	654 487,10	72 362,10	—	—			
231	654 439,00	72 354,00	—	—			
н1333У	—	—	654 486,51	72 367,22		√(0,10^2 + 0,10^2) = 0,10	
н1332У	—	—	654 433,28	72 353,04			
н1325У	—	—	654 437,41	72 339,06			
н1344У	—	—	654 456,82	72 342,44			
н1324У	—	—	654 491,38	72 348,48			

1	2	3	4	5	6	7	8
233	654 445,40	72 339,20	—	—	Метод спутниковых геодезических измерений (определений)	0,10	—

2. Сведения о частях границ уточняемого земельного участка с кадастровым номером 24:11:0010501:77 :

Обозначение части границ		Горизонтальное проложение (S), м	Описание прохождения части границ	Сведения о согласовании местоположения границ (согласовано/спорное)
от т.	до т.			
1	2	3	4	5
н1333У	н1332У	55,09	—	согласовано
н1332У	н1325У	14,58		
н1325У	н1344У	19,70		
н1344У	н1324У	35,08		
н1324У	н1333У	19,36		

3. Сведения о характеристиках уточняемого земельного участка с кадастровым номером 24:11:0010501:77 :

№ п/п	Наименование характеристики	Значение характеристики
1	2	3
1.	Адрес земельного участка	—
1.1.	Сведения о местоположении земельного участка (при отсутствии адреса) в структурированном в соответствии с федеральной информационной адресной системой виде	—
1.2.	Дополнительные сведения о местоположении земельного участка	—
2.	Площадь земельного участка ± величина погрешности определения (вычисления) площади (Р ± ΔР), м²	930 ± 11,00
3.	Формула, примененная для вычисления предельной погрешности определения площади земельного участка, с подставленными значениями и итоговые (вычисленные) значения	3,5*0,10*√(930,00) = 11
4.	Площадь земельного участка согласно сведениям Единого государственного реестра недвижимости (Ркад), м²	802,00
5.	Оценка расхождения Р и Ркад (Р - Ркад), м²	128
6.	Предельный минимальный и максимальный размеры земельного участка (Рмин и Рмакс), м²	Рмин = — Рмакс = —
7.	Кадастровый или иной государственный учетный номер (инвентарный) здания, сооружения, объекта незавершенного строительства, расположенного на земельном участке	—

1	2	3
8.	Вид (виды) разрешенного использования	—
8.1.	Дополнительные сведения об использовании земельного участка	—
9.	Сведения о земельных участках (землях общего пользования, территории общего пользования), посредством которых обеспечивается доступ	Земли общего пользования
10.	Иные сведения	—

4. Пояснения к сведениям об уточняемом земельном участке с кадастровым номером 24:11:0010501:77 :

1.	При выполнении ККР выявлено несоответствие фактического местоположения на местности границ ЗУ сведениям ЕГРН. Границы приведены в соответствие с фактическим использованием, установленным по результатам обследования и анализа цифрового ортофотоплана. Исправление выполнено в пределах допустимого отклонения (до + 10% от площади), в соответствии с требованиями законодательства, с целью устранения реестровой ошибки.

1. Сведения о характерных точках границ уточняемого земельного участка с кадастровым номером 24:11:0010501:75 :

Система координат 24.4 Зона № 4

Обозначение характерных точек границ	Координаты, м				Метод определения координат	Формулы, примененные для расчета средней квадратической погрешности определения координат характерных точек границ (Mt), с подставленными в такие формулы значениями и итоговые (вычисленные) значения Mt, м	Описание закрепления точки
	содержатся в Едином государственном реестре недвижимости		определены в результате выполнения комплексных кадастровых работ				
	X	Y	X	Y			
1	2	3	4	5	6	7	8
н1337У	—	—	654 480,81	72 387,12	Метод спутниковых геодезических измерений (определений)	√(0,10^2 + 0,10^2) = 0,10	—
1334	654 482,12	72 387,63	654 482,12	72 387,63			
1335	654 475,23	72 402,80	654 475,23	72 402,80			
1336	654 424,11	72 381,56	654 424,11	72 381,56			
1326	654 429,18	72 367,00	654 429,18	72 367,00			
н1337У	—	—	654 480,81	72 387,12			

2. Сведения о частях границ уточняемого земельного участка с кадастровым номером 24:11:0010501:75 :

Обозначение части границ		Горизонтальное проложение (S), м	Описание прохождения части границ	Сведения о согласовании местоположения границ (согласовано/спорное)
от т.	до т.			
1	2	3	4	5
н1337У	1334	1,41	—	согласовано
1334	1335	16,66		
1335	1336	55,36		
1336	1326	15,42		
1326	н1337У	55,41		

3. Сведения о характеристиках уточняемого земельного участка с кадастровым номером 24:11:0010501:75 :

№ п/п	Наименование характеристики	Значение характеристики
1	2	3
1.	Адрес земельного участка	—
1.1.	Сведения о местоположении земельного участка (при отсутствии адреса) в структурированном в соответствии с федеральной информационной адресной системой виде	—
1.2.	Дополнительные сведения о местоположении земельного участка	—
2.	Площадь земельного участка ± величина погрешности определения (вычисления) площади (Р ± ΔР), м²	899 ± 10,00
3.	Формула, примененная для вычисления предельной погрешности определения площади земельного участка, с подставленными значениями и итоговые (вычисленные) значения	3,5*0,10*√(899,00) = 10
4.	Площадь земельного участка согласно сведениям Единого государственного реестра недвижимости (Ркад), м²	899,00
5.	Оценка расхождения Р и Ркад (Р - Ркад), м²	0
6.	Предельный минимальный и максимальный размеры земельного участка (Рмин и Рмакс), м²	Рмин = — Рмакс = —
7.	Кадастровый или иной государственный учетный номер (инвентарный) здания, сооружения, объекта незавершенного строительства, расположенного на земельном участке	24:11:0010501:437
8.	Вид (виды) разрешенного использования	—
8.1.	Дополнительные сведения об использовании земельного участка	—

1	2	3
9.	Сведения о земельных участках (землях общего пользования, территории общего пользования), посредством которых обеспечивается доступ	Земли общего пользования
10.	Иные сведения	—

4. Пояснения к сведениям об уточняемом земельном участке с кадастровым номером 24:11:0010501:75 :

1.	При выполнении ККР для устранения чересполосицы с границами смежного участка возникла необходимость постановки характерной точки без изменения площади.

1. Сведения о характерных точках границ уточняемого земельного участка с кадастровым номером 24:11:0010501:68 :

Система координат 24.4 Зона № 4

Обозначение характерных точек границ	Координаты, м				Метод определения координат	Формулы, примененные для расчета средней квадратической погрешности определения координат характерных точек границ (Mt), с подставленными в такие формулы значениями и итоговые (вычисленные) значения Mt, м	Описание закрепления точки
	содержатся в Едином государственном реестре недвижимости		определены в результате выполнения комплексных кадастровых работ				
	X	Y	X	Y			
1	2	3	4	5	6	7	8
1607	654 486,00	72 403,10	654 486,00	72 403,10	Метод спутниковых геодезических измерений (определений)	√(0,10^2 + 0,10^2) = 0,10	—
н210У	—	—	654 489,95	72 404,70			
н1604У	—	—	654 513,73	72 414,57			
211	654 511,80	72 410,50	—	—		0,10	
212	654 528,10	72 418,00	—	—			
213	654 530,10	72 418,90	—	—			
н1608У	—	—	654 529,85	72 420,87		√(0,10^2 + 0,10^2) = 0,10	
416	654 518,00	72 447,20	—	—		0,10	

1	2	3	4	5	6	7	8
н1609У	—	—	654 518,98	72 447,31	Метод спутниковых геодезических измерений (определений)	√(0,10^2 + 0,10^2) = 0,10	—
н1611У	—	—	654 485,61	72 439,39			
415	654 473,20	72 433,90	—	—		0,10	
н1630У	—	—	654 471,59	72 433,31		√(0,10^2 + 0,10^2) = 0,10	
214	654 474,50	72 429,50	—	—		0,10	
215	654 472,80	72 428,20	—	—			
н1634У	—	—	654 484,74	72 402,65		√(0,10^2 + 0,10^2) = 0,10	
216	654 474,80	72 423,10	—	—		0,10	
217	654 476,50	72 424,50	—	—			
1607	654 486,00	72 403,10	654 486,00	72 403,10		√(0,10^2 + 0,10^2) = 0,10	

2. Сведения о частях границ уточняемого земельного участка с кадастровым номером 24:11:0010501:68 :

Обозначение части границ		Горизонтальное проложение (S), м	Описание прохождения части границ	Сведения о согласовании местоположения границ (согласовано/спорное)
от т.	до т.			
1	2	3	4	5
1607	н210У	4,26	—	согласовано
н210У	н1604У	25,75		
н1604У	н1608У	17,31		
н1608У	н1609У	28,59		
н1609У	н1611У	34,30		
н1611У	н1630У	15,28		
н1630У	н1634У	33,36		
н1634У	1607	1,34		

3. Сведения о характеристиках уточняемого земельного участка с кадастровым номером 24:11:0010501:68 :

№ п/п	Наименование характеристики	Значение характеристики

1	2	3
1.	Адрес земельного участка	—
1.1.	Сведения о местоположении земельного участка (при отсутствии адреса) в структурированном в соответствии с федеральной информационной адресной системой виде	—
1.2.	Дополнительные сведения о местоположении земельного участка	—
2.	Площадь земельного участка ± величина погрешности определения (вычисления) площади (Р ± ΔР), м²	1 557 ± 14,00
3.	Формула, примененная для вычисления предельной погрешности определения площади земельного участка, с подставленными значениями и итоговые (вычисленные) значения	3,5*0,10*√(1 557,00) = 14
4.	Площадь земельного участка согласно сведениям Единого государственного реестра недвижимости (Ркад), м²	1 557,00
5.	Оценка расхождения Р и Ркад (Р - Ркад), м²	0
6.	Предельный минимальный и максимальный размеры земельного участка (Рмин и Рмакс), м²	Рмин = — Рмакс = —
7.	Кадастровый или иной государственный учетный номер (инвентарный) здания, сооружения, объекта незавершенного строительства, расположенного на земельном участке	—
8.	Вид (виды) разрешенного использования	—
8.1.	Дополнительные сведения об использовании земельного участка	—
9.	Сведения о земельных участках (землях общего пользования, территории общего пользования), посредством которых обеспечивается доступ	Земли общего пользования
10.	Иные сведения	—
4. Пояснения к сведениям об уточняемом земельном участке с кадастровым номером		24:11:0010501:68 :
1.	При выполнении ККР выявлено несоответстсвие фактического местоположения на местности границ ЗУ сведениям ЕГРН. Границы приведены в соответствие с фактическим использованием, установленным по результатам обследования и анализа цифрового ортофотоплана. При этом уточненная площадь осталась прежней, т.к. уточненная площадь превышает допустимые 10% от декларированной, в соответствии с требованиями законодательства, с целью устранения реестровой ошибки.	

1. Сведения о характерных точках границ уточняемого земельного участка с кадастровым номером 24:11:0010501:149 :

Система координат 24.4 Зона № 4

Обозначение характерных точек границ	Координаты, м				Метод определения координат	Формулы, примененные для расчета средней квадратической погрешности определения координат характерных точек границ (Mt), с подставленными в такие формулы значениями и итоговые (вычисленные) значения Mt, м	Описание закрепления точки
	содержатся в Едином государственном реестре недвижимости		определены в результате выполнения комплексных кадастровых работ				
	X	Y	X	Y			
1	2	3	4	5	6	7	8
1358	654 633,80	71 828,50	—	—	Метод спутниковых геодезических измерений (определений)	0,10	—
н1368У	—	—	654 633,54	71 829,27		√(0,10^2 + 0,10^2) = 0,10	
1359	654 641,80	71 808,80	654 641,80	71 808,80			
1360	654 643,80	71 806,00	654 643,80	71 806,00			
1361	654 697,67	71 828,65	654 697,67	71 828,65			
1362	654 722,28	71 838,86	654 722,28	71 838,86			
1363	654 754,90	71 853,85	654 754,90	71 853,85			
1364	654 753,80	71 870,48	—	—		0,10	
н1981У	—	—	654 754,60	71 862,31		√(0,10^2 + 0,10^2) = 0,10	
н1982У	—	—	654 752,26	71 876,68			
н1975У	—	—	654 748,99	71 875,79			
н1979У	—	—	654 731,49	71 870,27			

1	2	3	4	5	6	7	8
н1980У	—	—	654 702,76	71 857,76	Метод спутниковых геодезических измерений (определений)	√(0,10^2 + 0,10^2) = 0,10	—
н1978У	—	—	654 648,79	71 835,85			
1365	654 752,90	71 876,00	—	—		0,10	
1366	654 743,50	71 874,00	—	—			
1367	654 651,50	71 836,00	—	—			
1358	654 633,80	71 828,50	—	—			

2. Сведения о частях границ уточняемого земельного участка с кадастровым номером 24:11:0010501:149 :

Обозначение части границ		Горизонтальное проложение (S), м	Описание прохождения части границ	Сведения о согласовании местоположения границ (согласовано/спорное)
от т.	до т.			
1	2	3	4	5
н1368У	1359	22,07	—	согласовано
1359	1360	3,44		
1360	1361	58,44		
1361	1362	26,64		
1362	1363	35,90		
1363	н1981У	8,47		
н1981У	н1982У	14,56		
н1982У	н1975У	3,39		
н1975У	н1979У	18,35		
н1979У	н1980У	31,34		
н1980У	н1978У	58,25		
н1978У	н1368У	16,61		

3. Сведения о характеристиках уточняемого земельного участка с кадастровым номером 24:11:0010501:149 :

№ п/п	Наименование характеристики	Значение характеристики
1	2	3

1	2	3
1.	Адрес земельного участка	—
1.1.	Сведения о местоположении земельного участка (при отсутствии адреса) в структурированном в соответствии с федеральной информационной адресной системой виде	—
1.2.	Дополнительные сведения о местоположении земельного участка	—
2.	Площадь земельного участка ± величина погрешности определения (вычисления) площади (Р ± ΔР), м²	3 121 ± 20,00
3.	Формула, примененная для вычисления предельной погрешности определения площади земельного участка, с подставленными значениями и итоговые (вычисленные) значения	3,5*0,10*√(3 121,00) = 20
4.	Площадь земельного участка согласно сведениям Единого государственного реестра недвижимости (Ркад), м²	3 030,00
5.	Оценка расхождения Р и Ркад (Р - Ркад), м²	91
6.	Предельный минимальный и максимальный размеры земельного участка (Рмин и Рмакс), м²	Рмин = — Рмакс = —
7.	Кадастровый или иной государственный учетный номер (инвентарный) здания, сооружения, объекта незавершенного строительства, расположенного на земельном участке	24:11:0010501:334
8.	Вид (виды) разрешенного использования	—
8.1.	Дополнительные сведения об использовании земельного участка	—
9.	Сведения о земельных участках (землях общего пользования, территории общего пользования), посредством которых обеспечивается доступ	Земли общего пользования
10.	Иные сведения	—

4. Пояснения к сведениям об уточняемом земельном участке с кадастровым номером 24:11:0010501:149 :

1.	При выполнении ККР была выявлена чересполосица с границами смежного участка. Исправление выполнено в пределах допустимого отклонения (до +10% от площади), в соответствии с требованиями законодательства, с целью устранения реестровой ошибки.

1. Сведения о характерных точках границ уточняемого земельного участка с кадастровым номером 24:11:0010501:129 :

Система координат 24.4 Зона № 4

Обозначение характерных точек границ	Координаты, м				Метод определения координат	Формулы, примененные для расчета средней квадратической погрешности определения координат характерных точек границ (Mt), с подставленными в такие формулы значениями и итоговые (вычисленные) значения Mt, м	Описание закрепления точки
	содержатся в Едином государственном реестре недвижимости		определены в результате выполнения комплексных кадастровых работ				
	X	Y	X	Y			
1	2	3	4	5	6	7	8
1377	654 651,50	71 836,00	—	—	Метод спутниковых геодезических измерений (определений)	0,10	—
1366	654 743,50	71 874,00	—	—			
1365	654 752,90	71 876,00	—	—			
н1975У	—	—	654 748,99	71 875,79		√(0,10^2 + 0,10^2) = 0,10	
н1976У	—	—	654 742,90	71 897,56			
н1967У	—	—	654 695,54	71 878,59			
1375	654 746,80	71 898,20	—	—		0,10	
1376	654 643,80	71 855,80	—	—			
н1977У	—	—	654 642,28	71 856,13		√(0,10^2 + 0,10^2) = 0,10	
н1978У	—	—	654 648,79	71 835,85			
н1980У	—	—	654 702,76	71 857,76			
н1979У	—	—	654 731,49	71 870,27			

1	2	3	4	5	6	7	8
1377	654 651,50	71 836,00	—	—	Метод спутниковых геодезических измерений (определений)	0,10	—

2. Сведения о частях границ уточняемого земельного участка с кадастровым номером 24:11:0010501:129 :

Обозначение части границ		Горизонтальное проложение (S), м	Описание прохождения части границ	Сведения о согласовании местоположения границ (согласовано/спорное)
от т.	до т.			
1	2	3	4	5
н1975У	н1976У	22,61	—	согласовано
н1976У	н1967У	51,02		
н1967У	н1977У	57,80		
н1977У	н1978У	21,30		
н1978У	н1980У	58,25		
н1980У	н1979У	31,34		
н1979У	н1975У	18,35		

3. Сведения о характеристиках уточняемого земельного участка с кадастровым номером 24:11:0010501:129 :

№ п/п	Наименование характеристики	Значение характеристики
1	2	3
1.	Адрес земельного участка	—
1.1.	Сведения о местоположении земельного участка (при отсутствии адреса) в структурированном в соответствии с федеральной информационной адресной системой виде	—
1.2.	Дополнительные сведения о местоположении земельного участка	—
2.	Площадь земельного участка ± величина погрешности определения (вычисления) площади (Р ± ΔР), м²	2 344 ± 17,00
3.	Формула, примененная для вычисления предельной погрешности определения площади земельного участка, с подставленными значениями и итоговые (вычисленные) значения	3,5*0,10*√(2 344,00) = 17
4.	Площадь земельного участка согласно сведениям Единого государственного реестра недвижимости (Ркад), м²	2 344,00
5.	Оценка расхождения Р и Ркад (Р - Ркад), м²	0
6.	Предельный минимальный и максимальный размеры земельного участка (Рмин и Рмакс), м²	Рмин = — Рмакс = —

1	2	3
7.	Кадастровый или иной государственный учетный номер (инвентарный) здания, сооружения, объекта незавершенного строительства, расположенного на земельном участке	24:11:0010501:509
8.	Вид (виды) разрешенного использования	—
8.1.	Дополнительные сведения об использовании земельного участка	—
9.	Сведения о земельных участках (землях общего пользования, территории общего пользования), посредством которых обеспечивается доступ	Земли общего пользования
10.	Иные сведения	—

4. Пояснения к сведениям об уточняемом земельном участке с кадастровым номером 24:11:0010501:129 :

1.	При выполнении ККР была выявлена чересполосица с границами смежного участка. Исправление выполнено в пределах допустимого отклонения (до +10% от площади), в соответствии с требованиями законодательства, с целью устранения реестровой ошибки.

1. Сведения о характерных точках границ уточняемого земельного участка с кадастровым номером 24:11:0010501:55 :

Система координат 24.4 Зона № 4

Обозначение характерных точек границ	Координаты, м				Метод определения координат	Формулы, примененные для расчета средней квадратической погрешности определения координат характерных точек границ (Mt), с подставленными в такие формулы значениями и итоговые (вычисленные) значения Mt, м	Описание закрепления точки
	содержатся в Едином государственном реестре недвижимости		определены в результате выполнения комплексных кадастровых работ				
	X	Y	X	Y			
1	2	3	4	5	6	7	8
576	654 649,00	72 019,20	654 649,00	72 019,20	Метод спутниковых геодезических измерений (определений)	√(0,10^2 + 0,10^2) = 0,10	—
575	654 694,00	72 036,20	—	—		0,10	
н1378У	—	—	654 694,86	72 036,58		√(0,10^2 + 0,10^2) = 0,10	
164	654 688,70	72 049,70	—	—		0,10	
1379	—	—	654 687,80	72 053,56		√(0,10^2 + 0,10^2) = 0,10	

1	2	3	4	5	6	7	8
1380	—	—	654 678,28	72 048,56	Метод спутниковых геодезических измерений (определений)	√(0,10^2 + 0,10^2) = 0,10	—
1381	—	—	654 669,38	72 043,61			
1382	—	—	654 653,08	72 037,56			
1383	—	—	654 640,40	72 033,93			
н1385У	—	—	654 634,72	72 031,32			
165	654 628,80	72 026,50	—	—		0,10	
1384	—	—	654 628,13	72 028,30		√(0,10^2 + 0,10^2) = 0,10	
1386	—	—	654 578,86	72 006,37			
17	—	—	654 564,39	71 999,93			
166	654 506,40	71 974,10	—	—		0,10	
н1387У	—	—	654 509,82	71 977,91		√(0,10^2 + 0,10^2) = 0,10	
н1388У	—	—	654 514,96	71 961,88			
1396	—	—	654 580,50	71 989,91			
1397	—	—	654 626,93	72 009,76			
163	654 510,10	71 959,80	—	—		0,10	
576	654 649,00	72 019,20	654 649,00	72 019,20		√(0,10^2 + 0,10^2) = 0,10	

2. Сведения о частях границ уточняемого земельного участка с кадастровым номером 24:11:0010501:55 :

Обозначение части границ		Горизонтальное проложение (S), м	Описание прохождения части границ	Сведения о согласовании местоположения границ (согласовано/спорное)
от т.	до т.			

1	2	3	4	5
576	н1378У	49,04	—	согласовано
н1378У	1379	18,39		
1379	1380	10,75		
1380	1381	10,18		
1381	1382	17,39		
1382	1383	13,19		
1383	н1385У	6,25		
н1385У	1384	7,25		
1384	1386	53,93		
1386	17	15,84		
17	н1387У	58,85		
н1387У	н1388У	16,83		
н1388У	1396	71,28		
1396	1397	50,50		
1397	576	24,00		

3. Сведения о характеристиках уточняемого земельного участка с кадастровым номером 24:11:0010501:55 :

№ п/п	Наименование характеристики	Значение характеристики
1	2	3
1.	Адрес земельного участка	—
1.1.	Сведения о местоположении земельного участка (при отсутствии адреса) в структурированном в соответствии с федеральной информационной адресной системой виде	—
1.2.	Дополнительные сведения о местоположении земельного участка	—
2.	Площадь земельного участка ± величина погрешности определения (вычисления) площади (Р ± ΔР), м²	3 150 ± 20,00
3.	Формула, примененная для вычисления предельной погрешности определения площади земельного участка, с подставленными значениями и итоговые (вычисленные) значения	3,5*0,10*√(3 150,00) = 20
4.	Площадь земельного участка согласно сведениям Единого государственного реестра недвижимости (Ркад), м²	2 881,00
5.	Оценка расхождения Р и Ркад (Р - Ркад), м²	269

1	2	3
6.	Предельный минимальный и максимальный размеры земельного участка (Рмин и Рмакс), м²	Рмин = — Рмакс = —
7.	Кадастровый или иной государственный учетный номер (инвентарный) здания, сооружения, объекта незавершенного строительства, расположенного на земельном участке	24:11:0010501:288
8.	Вид (виды) разрешенного использования	—
8.1.	Дополнительные сведения об использовании земельного участка	—
9.	Сведения о земельных участках (землях общего пользования, территории общего пользования), посредством которых обеспечивается доступ	Земли общего пользования
10.	Иные сведения	—

4. Пояснения к сведениям об уточняемом земельном участке с кадастровым номером 24:11:0010501:55 :

1.	При выполнении ККР была выявлена чересполосица с границами смежного участка. Исправление выполнено в пределах допустимого отклонения (до +10% от площади), в соответствии с требованиями законодательства, с целью устранения реестровой ошибки.

1. Сведения о характерных точках границ уточняемого земельного участка с кадастровым номером 24:11:0010501:1024 :

Система координат 24.4 Зона № 4

Обозначение характерных точек границ	Координаты, м				Метод определения координат	Формулы, примененные для расчета средней квадратической погрешности определения координат характерных точек границ (Mt), с подставленными в такие формулы значениями и итоговые (вычисленные) значения Mt, м	Описание закрепления точки
	содержатся в Едином государственном реестре недвижимости		определены в результате выполнения комплексных кадастровых работ				
	X	Y	X	Y			
1	2	3	4	5	6	7	8
1	654 630,15	72 029,20	—	—	Метод спутниковых геодезических измерений (определений)	0,10	—
н1385У	—	—	654 634,72	72 031,32		√(0,10^2 + 0,10^2) = 0,10	
1383	654 640,40	72 033,93	654 640,40	72 033,93			
1382	654 653,08	72 037,56	654 653,08	72 037,56			

1	2	3	4	5	6	7	8
1381	654 669,38	72 043,61	654 669,38	72 043,61	Метод спутниковых геодезических измерений (определений)	√(0,10^2 + 0,10^2) = 0,10	—
1380	654 678,28	72 048,56	654 678,28	72 048,56			
6	654 687,80	72 053,56	654 687,80	72 053,56			
7	654 678,71	72 074,25	654 678,71	72 074,25			
8	654 678,46	72 074,19	654 678,46	72 074,19			
9	654 676,25	72 080,30	654 676,25	72 080,30			
10	654 639,40	72 066,84	654 639,40	72 066,84			
11	654 637,57	72 074,96	654 637,57	72 074,96			
12	654 636,25	72 074,55	654 636,25	72 074,55			
1	654 621,85	72 070,09	654 621,85	72 070,09			
2	654 625,07	72 057,81	654 625,07	72 057,81			
3	654 625,07	72 047,20	654 625,07	72 047,20			
4	654 622,89	72 042,26	654 622,89	72 042,26			
1384	654 628,13	72 028,30	654 628,13	72 028,30			
1	654 630,15	72 029,20	—	—		0,10	

2. Сведения о частях границ уточняемого земельного участка с кадастровым номером 24:11:0010501:1024 :

Обозначение части границ		Горизонтальное проложение (S), м	Описание прохождения части границ	Сведения о согласовании местоположения границ (согласовано/спорное)
от т.	до т.			
1	2	3	4	5
н1385У	1383	6,25	—	согласовано

1	2	3	4	5
1383	1382	13,19	—	согласовано
1382	1381	17,39		
1381	1380	10,18		
1380	6	10,75		
6	7	22,60		
7	8	0,26		
8	9	6,50		
9	10	39,23		
10	11	8,32		
11	12	1,38		
12	1	15,07		
1	2	12,70		
2	3	10,61		
3	4	5,40		
4	1384	14,91		
1384	н1385У	7,25		

3. Сведения о характеристиках уточняемого земельного участка с кадастровым номером 24:11:0010501:1024 :

№ п/п	Наименование характеристики	Значение характеристики
1	2	3
1.	Адрес земельного участка	—
1.1.	Сведения о местоположении земельного участка (при отсутствии адреса) в структурированном в соответствии с федеральной информационной адресной системой виде	—
1.2.	Дополнительные сведения о местоположении земельного участка	—
2.	Площадь земельного участка ± величина погрешности определения (вычисления) площади (Р ± ΔР), м²	2 065 ± 16,00
3.	Формула, примененная для вычисления предельной погрешности определения площади земельного участка, с подставленными значениями и итоговые (вычисленные) значения	3,5*0,10*√(2 065,00) = 16
4.	Площадь земельного участка согласно сведениям Единого государственного реестра недвижимости (Ркад), м²	2 065,00
5.	Оценка расхождения Р и Ркад (Р - Ркад), м²	0

1	2	3
6.	Предельный минимальный и максимальный размеры земельного участка (Рмин и Рмакс), м²	Рмин = — Рмакс = —
7.	Кадастровый или иной государственный учетный номер (инвентарный) здания, сооружения, объекта незавершенного строительства, расположенного на земельном участке	24:11:0010501:365
8.	Вид (виды) разрешенного использования	—
8.1.	Дополнительные сведения об использовании земельного участка	—
9.	Сведения о земельных участках (землях общего пользования, территории общего пользования), посредством которых обеспечивается доступ	Земли общего пользования
10.	Иные сведения	—

4. Пояснения к сведениям об уточняемом земельном участке с кадастровым номером 24:11:0010501:1024 :

1.	При выполнении ККР для устранения чересполосицы с границами смежного участка возникла необходимость постановки характерной точки без изменения площади.

1. Сведения о характерных точках границ уточняемого земельного участка с кадастровым номером 24:11:0010501:1026 :

Система координат 24.4 Зона № 4

Обозначение характерных точек границ	Координаты, м				Метод определения координат	Формулы, примененные для расчета средней квадратической погрешности определения координат характерных точек границ (Mt), с подставленными в такие формулы значениями и итоговые (вычисленные) значения Mt, м	Описание закрепления точки
	содержатся в Едином государственном реестре недвижимости		определены в результате выполнения комплексных кадастровых работ				
	X	Y	X	Y			
1	2	3	4	5	6	7	8
16	654 504,69	71 975,84	654 504,69	71 975,84	Метод спутниковых геодезических измерений (определений)	√(0,10^2 + 0,10^2) = 0,10	—
н1389У	—	—	654 509,82	71 977,91			
17	654 564,39	71 999,93	654 564,39	71 999,93			
1386	654 578,86	72 006,37	654 578,86	72 006,37			

1	2	3	4	5	6	7	8
15	654 563,36	72 049,11	654 563,36	72 049,11	Метод спутниковых геодезических измерений (определений)	√(0,10^2 + 0,10^2) = 0,10	—
18	654 533,22	72 025,03	654 533,22	72 025,03			
19	654 500,88	71 991,41	654 500,88	71 991,41			
16	654 504,69	71 975,84	654 504,69	71 975,84			

2. Сведения о частях границ уточняемого земельного участка с кадастровым номером 24:11:0010501:1026 :

Обозначение части границ		Горизонтальное проложение (S), м	Описание прохождения части границ	Сведения о согласовании местоположения границ (согласовано/спорное)
от т.	до т.			
1	2	3	4	5
16	н1389У	5,53	—	согласовано
н1389У	17	58,85		
17	1386	15,84		
1386	15	45,46		
15	18	38,58		
18	19	46,65		
19	16	16,03		

3. Сведения о характеристиках уточняемого земельного участка с кадастровым номером 24:11:0010501:1026 :

№ п/п	Наименование характеристики	Значение характеристики
1	2	3
1.	Адрес земельного участка	—
1.1.	Сведения о местоположении земельного участка (при отсутствии адреса) в структурированном в соответствии с федеральной информационной адресной системой виде	—
1.2.	Дополнительные сведения о местоположении земельного участка	—
2.	Площадь земельного участка ± величина погрешности определения (вычисления) площади (P ± ΔP), м²	2 553 ± 18,00
3.	Формула, примененная для вычисления предельной погрешности определения площади земельного участка, с подставленными значениями и итоговые (вычисленные) значения	3,5*0,10*√(2 553,00) = 18

1	2	3
4.	Площадь земельного участка согласно сведениям Единого государственного реестра недвижимости (Ркад), м²	2 553,00
5.	Оценка расхождения Р и Ркад (Р - Ркад), м²	0
6.	Предельный минимальный и максимальный размеры земельного участка (Рмин и Рмакс), м²	Рмин = — Рмакс = —
7.	Кадастровый или иной государственный учетный номер (инвентарный) здания, сооружения, объекта незавершенного строительства, расположенного на земельном участке	—
8.	Вид (виды) разрешенного использования	—
8.1.	Дополнительные сведения об использовании земельного участка	—
9.	Сведения о земельных участках (землях общего пользования, территории общего пользования), посредством которых обеспечивается доступ	Земли общего пользования
10.	Иные сведения	—

4. Пояснения к сведениям об уточняемом земельном участке с кадастровым номером 24:11:0010501:1026 :

1.	При выполнении ККР для устранения чересполосицы с границами смежного участка возникла необходимость постановки характерной точки без изменения площади.

1. Сведения о характерных точках границ уточняемого земельного участка с кадастровым номером 24:11:0010501:52 :

Система координат 24.4 Зона № 4

Обозначение характерных точек границ	Координаты, м				Метод определения координат	Формулы, примененные для расчета средней квадратической погрешности определения координат характерных точек границ (Mt), с подставленными в такие формулы значениями и итоговые (вычисленные) значения Mt, м	Описание закрепления точки
	содержатся в Едином государственном реестре недвижимости		определены в результате выполнения комплексных кадастровых работ				
	X	Y	X	Y			
1	2	3	4	5	6	7	8
1	654 728,58	71 955,77	654 728,58	71 955,77	Метод спутниковых геодезических измерений (определений)	√(0,10^2 + 0,10^2) = 0,10	—
1	654 717,96	71 983,59	654 717,96	71 983,59			
2	654 682,09	71 968,06	654 682,09	71 968,06			

1	2	3	4	5	6	7	8
3	654 617,60	71 943,36	654 617,60	71 943,36	Метод спутниковых геодезических измерений (определений)	√(0,10^2 + 0,10^2) = 0,10	—
4	654 567,30	71 922,30	654 567,30	71 922,30			
5	654 578,00	71 895,00	654 578,00	71 895,00			
1390	654 616,68	71 910,58	654 616,68	71 910,58			
2	654 684,25	71 937,80	654 684,25	71 937,80			
1	654 728,58	71 955,77	654 728,58	71 955,77			

2. Сведения о частях границ уточняемого земельного участка с кадастровым номером 24:11:0010501:52 :

Обозначение части границ		Горизонтальное проложение (S), м	Описание прохождения части границ	Сведения о согласовании местоположения границ (согласовано/спорное)
от т.	до т.			
1	2	3	4	5
1	1	29,78	—	согласовано
1	2	39,09		
2	3	69,06		
3	4	54,53		
4	5	29,32		
5	1390	41,70		
1390	2	72,85		
2	1	47,83		

3. Сведения о характеристиках уточняемого земельного участка с кадастровым номером 24:11:0010501:52 :

№ п/п	Наименование характеристики	Значение характеристики
1	2	3
1.	Адрес земельного участка	—
1.1.	Сведения о местоположении земельного участка (при отсутствии адреса) в структурированном в соответствии с федеральной информационной адресной системой виде	—
1.2.	Дополнительные сведения о местоположении земельного участка	—

1	2	3
2.	Площадь земельного участка ± величина погрешности определения (вычисления) площади (Р ± ΔР), м²	4 795 ± 24,00
3.	Формула, примененная для вычисления предельной погрешности определения площади земельного участка, с подставленными значениями и итоговые (вычисленные) значения	3,5*0,10*√(4 795,00) = 24
4.	Площадь земельного участка согласно сведениям Единого государственного реестра недвижимости (Ркад), м²	4 795,00
5.	Оценка расхождения Р и Ркад (Р - Ркад), м²	0
6.	Предельный минимальный и максимальный размеры земельного участка (Рмин и Рмакс), м²	Рмин = — Рмакс = —
7.	Кадастровый или иной государственный учетный номер (инвентарный) здания, сооружения, объекта незавершенного строительства, расположенного на земельном участке	24:11:0010501:312
8.	Вид (виды) разрешенного использования	—
8.1.	Дополнительные сведения об использовании земельного участка	—
9.	Сведения о земельных участках (землях общего пользования, территории общего пользования), посредством которых обеспечивается доступ	Земли общего пользования
10.	Иные сведения	—

4. Пояснения к сведениям об уточняемом земельном участке с кадастровым номером 24:11:0010501:52 :

1.	При выполнении ККР для устранения чересполосицы с границами смежного участка возникла необходимость постановки характерной точки без изменения площади.

1. Сведения о характерных точках границ уточняемого земельного участка с кадастровым номером 24:11:0010501:180 :

Система координат 24.4 Зона № 4

Обозначение характерных точек границ	Координаты, м				Метод определения координат	Формулы, примененные для расчета средней квадратической погрешности определения координат характерных точек границ (Mt), с подставленными в такие формулы значениями и итоговые (вычисленные) значения Mt, м	Описание закрепления точки
	содержатся в Едином государственном реестре недвижимости		определены в результате выполнения комплексных кадастровых работ				
	X	Y	X	Y			
1	2	3	4	5	6	7	8

1	2	3	4	5	6	7	8
5	654 578,00	71 895,00	654 578,00	71 895,00	Метод спутниковых геодезических измерений (определений)	√(0,10^2 + 0,10^2) = 0,10	—
4	654 567,30	71 922,30	654 567,30	71 922,30			
н1401У	—	—	654 550,21	71 915,64			
3	654 533,11	71 908,98	654 533,11	71 908,98			
4	654 543,05	71 881,34	654 543,05	71 881,34			
1391	—	—	654 547,18	71 882,94			
5	654 578,00	71 895,00	654 578,00	71 895,00			

2. Сведения о частях границ уточняемого земельного участка с кадастровым номером 24:11:0010501:180 :

Обозначение части границ		Горизонтальное проложение (S), м	Описание прохождения части границ	Сведения о согласовании местоположения границ (согласовано/спорное)
от т.	до т.			
1	2	3	4	5
5	4	29,32	—	согласовано
4	н1401У	18,34		
н1401У	3	18,35		
3	4	29,37		
4	1391	4,43		
1391	5	33,10		

3. Сведения о характеристиках уточняемого земельного участка с кадастровым номером 24:11:0010501:180 :

№ п/п	Наименование характеристики	Значение характеристики
1	2	3
1.	Адрес земельного участка	—
1.1.	Сведения о местоположении земельного участка (при отсутствии адреса) в структурированном в соответствии с федеральной информационной адресной системой виде	—
1.2.	Дополнительные сведения о местоположении земельного участка	—

1	2	3
2.	Площадь земельного участка ± величина погрешности определения (вычисления) площади (Р ± ΔР), м²	1 089 ± 12,00
3.	Формула, примененная для вычисления предельной погрешности определения площади земельного участка, с подставленными значениями и итоговые (вычисленные) значения	3,5*0,10*√(1 089,00) = 12
4.	Площадь земельного участка согласно сведениям Единого государственного реестра недвижимости (Ркад), м²	1 089,00
5.	Оценка расхождения Р и Ркад (Р - Ркад), м²	0
6.	Предельный минимальный и максимальный размеры земельного участка (Рмин и Рмакс), м²	Рмин = — Рмакс = —
7.	Кадастровый или иной государственный учетный номер (инвентарный) здания, сооружения, объекта незавершенного строительства, расположенного на земельном участке	—
8.	Вид (виды) разрешенного использования	—
8.1.	Дополнительные сведения об использовании земельного участка	—
9.	Сведения о земельных участках (землях общего пользования, территории общего пользования), посредством которых обеспечивается доступ	Земли общего пользования
10.	Иные сведения	—

4. Пояснения к сведениям об уточняемом земельном участке с кадастровым номером 24:11:0010501:180 :

1.	При выполнении ККР для устранения чересполосицы с границами смежного участка возникла необходимость постановки характерной точки без изменения площади.

1. Сведения о характерных точках границ уточняемого земельного участка с кадастровым номером 24:11:0010501:53 :

Система координат 24.4 Зона № 4

Обозначение характерных точек границ	Координаты, м				Метод определения координат	Формулы, примененные для расчета средней квадратической погрешности определения координат характерных точек границ (Mt), с подставленными в такие формулы значениями и итоговые (вычисленные) значения Mt, м	Описание закрепления точки
	содержатся в Едином государственном реестре недвижимости		определены в результате выполнения комплексных кадастровых работ				
	X	Y	X	Y			
1	2	3	4	5	6	7	8

1	2	3	4	5	6	7	8
1	654 717,96	71 983,59	654 717,96	71 983,59	Метод спутниковых геодезических измерений (определений)	√(0,10^2 + 0,10^2) = 0,10	—
2	654 711,82	71 998,82	654 711,82	71 998,82			
3	654 710,70	71 998,36	654 710,70	71 998,36			
4	654 706,01	72 007,57	—	—		0,10	
5	654 705,21	72 009,12	—	—			
н1399У	—	—	654 706,35	72 009,56		√(0,10^2 + 0,10^2) = 0,10	
6	654 683,84	72 000,79	654 683,84	72 000,79			
5	654 638,40	71 981,93	654 638,40	71 981,93			
4	654 590,59	71 962,64	654 590,59	71 962,64			
н1400У	—	—	654 539,12	71 941,35			
6	654 535,63	71 939,91	—	—		0,10	
7	654 535,85	71 939,35	—	—			
8	654 545,05	71 916,60	—	—			
9	654 553,82	71 919,24	—	—			
н1401У	—	—	654 550,21	71 915,64		√(0,10^2 + 0,10^2) = 0,10	
4	—	—	654 567,30	71 922,30			
10	654 576,19	71 927,89	—	—		0,10	

1	2	3	4	5	6	7	8
3	654 617,60	71 943,36	654 617,60	71 943,36	Метод спутниковых геодезических измерений (определений)	√(0,10^2 + 0,10^2) = 0,10	—
2	654 682,09	71 968,06	654 682,09	71 968,06			
1	654 717,96	71 983,59	654 717,96	71 983,59			

2. Сведения о частях границ уточняемого земельного участка с кадастровым номером 24:11:0010501:53 :

Обозначение части границ		Горизонтальное проложение (S), м	Описание прохождения части границ	Сведения о согласовании местоположения границ (согласовано/спорное)
от т.	до т.			
1	2	3	4	5
1	2	16,42	—	согласовано
2	3	1,21		
3	н1399У	12,02		
н1399У	6	24,16		
6	5	49,20		
5	4	51,55		
4	н1400У	55,70		
н1400У	н1401У	28,00		
н1401У	4	18,34		
4	3	54,53		
3	2	69,06		
2	1	39,09		

3. Сведения о характеристиках уточняемого земельного участка с кадастровым номером 24:11:0010501:53 :

№ п/п	Наименование характеристики	Значение характеристики
1	2	3
1.	Адрес земельного участка	—
1.1.	Сведения о местоположении земельного участка (при отсутствии адреса) в структурированном в соответствии с федеральной информационной адресной системой виде	—
1.2.	Дополнительные сведения о местоположении земельного участка	—
2.	Площадь земельного участка ± величина погрешности определения (вычисления) площади (P ± ΔP), м²	5 170 ± 25,00

1	2	3
3.	Формула, примененная для вычисления предельной погрешности определения площади земельного участка, с подставленными значениями и итоговые (вычисленные) значения	3,5*0,10*√(5 170,00) = 25
4.	Площадь земельного участка согласно сведениям Единого государственного реестра недвижимости (Ркад), м²	5 170,00
5.	Оценка расхождения Р и Ркад (Р - Ркад), м²	0
6.	Предельный минимальный и максимальный размеры земельного участка (Рмин и Рмакс), м²	Рмин = — Рмакс = —
7.	Кадастровый или иной государственный учетный номер (инвентарный) здания, сооружения, объекта незавершенного строительства, расположенного на земельном участке	24:11:0010501:319
8.	Вид (виды) разрешенного использования	—
8.1.	Дополнительные сведения об использовании земельного участка	—
9.	Сведения о земельных участках (землях общего пользования, территории общего пользования), посредством которых обеспечивается доступ	Земли общего пользования
10.	Иные сведения	—

4. Пояснения к сведениям об уточняемом земельном участке с кадастровым номером 24:11:0010501:53 :

1.	При выполнении ККР для устранения чересполосицы с границами смежного участка возникла необходимость постановки характерной точки без изменения площади.

1. Сведения о характерных точках границ уточняемого земельного участка с кадастровым номером 24:11:0010501:214 :

Система координат 24.4 Зона № 4

Обозначение характерных точек границ	Координаты, м				Метод определения координат	Формулы, примененные для расчета средней квадратической погрешности определения координат характерных точек границ (Mt), с подставленными в такие формулы значениями и итоговые (вычисленные) значения Mt, м	Описание закрепления точки
	содержатся в Едином государственном реестре недвижимости		определены в результате выполнения комплексных кадастровых работ				
	X	Y	X	Y			
1	2	3	4	5	6	7	8
2	654 701,83	72 019,34	—	—	Метод спутниковых геодезических измерений (определений)	0,10	—

1	2	3	4	5	6	7	8
н1398У	—	—	654 702,31	72 019,47	Метод спутниковых геодезических измерений (определений)	√(0,10^2 + 0,10^2) = 0,10	—
н1378У	—	—	654 694,86	72 036,58			
1	654 694,00	72 036,20	—	—		0,10	
576	654 649,00	72 019,20	654 649,00	72 019,20		√(0,10^2 + 0,10^2) = 0,10	
1397	654 626,93	72 009,76	654 626,93	72 009,76			
5	654 638,40	71 981,93	654 638,40	71 981,93			
6	654 683,84	72 000,79	654 683,84	72 000,79			
3	654 679,73	72 010,49	654 679,73	72 010,49			
2	654 701,83	72 019,34	—	—		0,10	

2. Сведения о частях границ уточняемого земельного участка с кадастровым номером 24:11:0010501:214 :

Обозначение части границ		Горизонтальное проложение (S), м	Описание прохождения части границ	Сведения о согласовании местоположения границ (согласовано/спорное)
от т.	до т.			
1	2	3	4	5
н1398У	н1378У	18,66	—	согласовано
н1378У	576	49,04		
576	1397	24,00		
1397	5	30,10		
5	6	49,20		
6	3	10,53		
3	н1398У	24,30		

3. Сведения о характеристиках уточняемого земельного участка с кадастровым номером 24:11:0010501:214 :

№ п/п	Наименование характеристики	Значение характеристики
1	2	3

1	2	3
1.	Адрес земельного участка	—
1.1.	Сведения о местоположении земельного участка (при отсутствии адреса) в структурированном в соответствии с федеральной информационной адресной системой виде	—
1.2.	Дополнительные сведения о местоположении земельного участка	—
2.	Площадь земельного участка ± величина погрешности определения (вычисления) площади (Р ± ΔР), м²	1 933 ± 15,00
3.	Формула, примененная для вычисления предельной погрешности определения площади земельного участка, с подставленными значениями и итоговые (вычисленные) значения	3,5*0,10*√(1 933,00) = 15
4.	Площадь земельного участка согласно сведениям Единого государственного реестра недвижимости (Ркад), м²	1 917,00
5.	Оценка расхождения Р и Ркад (Р - Ркад), м²	16
6.	Предельный минимальный и максимальный размеры земельного участка (Рмин и Рмакс), м²	Рмин = — Рмакс = —
7.	Кадастровый или иной государственный учетный номер (инвентарный) здания, сооружения, объекта незавершенного строительства, расположенного на земельном участке	24:11:0010501:323
8.	Вид (виды) разрешенного использования	—
8.1.	Дополнительные сведения об использовании земельного участка	—
9.	Сведения о земельных участках (землях общего пользования, территории общего пользования), посредством которых обеспечивается доступ	Земли общего пользования
10.	Иные сведения	—

4. Пояснения к сведениям об уточняемом земельном участке с кадастровым номером 24:11:0010501:214 :

1.	При выполнении ККР была выявлена чересполосица с границами смежного участка. Исправление выполнено в пределах допустимого отклонения (до +10% от площади), в соответствии с требованиями законодательства, с целью устранения реестровой ошибки. Также потребовалась корректировка границ ЗУ для точного размещения ОКС внутри границ.

1. Сведения о характерных точках границ уточняемого земельного участка с кадастровым номером 24:11:0010501:215 :

Система координат 24.4 Зона № 4

Обозначение характерных точек границ	Координаты, м				Метод определения координат	Формулы, примененные для расчета средней квадратической погрешности определения координат характерных точек границ (Mt), с подставленными в такие формулы значениями и итоговые (вычисленные) значения Mt, м	Описание закрепления точки
	содержатся в Едином государственном реестре недвижимости		определены в результате выполнения комплексных кадастровых работ				
	X	Y	X	Y			
1	2	3	4	5	6	7	8
1	654 707,10	72 008,00	—	—	Метод спутниковых геодезических измерений (определений)	0,10	—
н1399У	—	—	654 706,35	72 009,56		√(0,10^2 + 0,10^2) = 0,10	
2	654 701,83	72 019,34	—	—		0,10	
н1398У	—	—	654 702,31	72 019,47		√(0,10^2 + 0,10^2) = 0,10	
3	654 679,73	72 010,49	654 679,73	72 010,49			
6	654 683,84	72 000,79	654 683,84	72 000,79			
5	654 705,21	72 009,12	—	—		0,10	
4	654 706,01	72 007,57	—	—			
1	654 707,10	72 008,00	—	—			

2. Сведения о частях границ уточняемого земельного участка с кадастровым номером 24:11:0010501:215 :

Обозначение части границ		Горизонтальное проложение (S), м	Описание прохождения части границ	Сведения о согласовании местоположения границ (согласовано/спорное)
от т.	до т.			
1	2	3	4	5
н1399У	н1398У	10,70	—	согласовано
н1398У	3	24,30		

1	2	3	4	5
3	6	10,53	—	согласовано
6	н1399У	24,16		

3. Сведения о характеристиках уточняемого земельного участка с кадастровым номером 24:11:0010501:215 :

№ п/п	Наименование характеристики	Значение характеристики
1	2	3
1.	Адрес земельного участка	—
1.1.	Сведения о местоположении земельного участка (при отсутствии адреса) в структурированном в соответствии с федеральной информационной адресной системой виде	—
1.2.	Дополнительные сведения о местоположении земельного участка	—
2.	Площадь земельного участка ± величина погрешности определения (вычисления) площади (Р ± ΔР), м²	257 ± 6,00
3.	Формула, примененная для вычисления предельной погрешности определения площади земельного участка, с подставленными значениями и итоговые (вычисленные) значения	3,5*0,10*√(257,00) = 6
4.	Площадь земельного участка согласно сведениям Единого государственного реестра недвижимости (Ркад), м²	257,00
5.	Оценка расхождения Р и Ркад (Р - Ркад), м²	0
6.	Предельный минимальный и максимальный размеры земельного участка (Рмин и Рмакс), м²	Рмин = — Рмакс = —
7.	Кадастровый или иной государственный учетный номер (инвентарный) здания, сооружения, объекта незавершенного строительства, расположенного на земельном участке	—
8.	Вид (виды) разрешенного использования	—
8.1.	Дополнительные сведения об использовании земельного участка	—
9.	Сведения о земельных участках (землях общего пользования, территории общего пользования), посредством которых обеспечивается доступ	Земли общего пользования
10.	Иные сведения	—

4. Пояснения к сведениям об уточняемом земельном участке с кадастровым номером 24:11:0010501:215 :

1.	При выполнении ККР потребовалась корректировка границ ЗУ для точного размещения ОКС внутри границ.

1. Сведения о характерных точках границ уточняемого земельного участка с кадастровым номером 24:11:0010501:227 :

Система координат 24.4 Зона № 4

Обозначение характерных точек границ	Координаты, м				Метод определения координат	Формулы, примененные для расчета средней квадратической погрешности определения координат характерных точек границ (Mt), с подставленными в такие формулы значениями и итоговые (вычисленные) значения Mt, м	Описание закрепления точки
	содержатся в Едином государственном реестре недвижимости		определены в результате выполнения комплексных кадастровых работ				
	X	Y	X	Y			
1	2	3	4	5	6	7	8
4	654 590,59	71 962,64	654 590,59	71 962,64	Метод спутниковых геодезических измерений (определений)	√(0,10^2 + 0,10^2) = 0,10	—
1396	654 580,50	71 989,91	654 580,50	71 989,91			
н1388У	—	—	654 514,96	71 961,88			
1	654 513,39	71 961,21	654 513,39	71 961,21			
2	654 520,69	71 933,26	654 520,69	71 933,26			
7	654 535,85	71 939,35	654 535,85	71 939,35			
6	654 535,63	71 939,91	654 535,63	71 939,91			
н1400У	—	—	654 539,12	71 941,35			
4	654 590,59	71 962,64	654 590,59	71 962,64			

2. Сведения о частях границ уточняемого земельного участка с кадастровым номером 24:11:0010501:227 :

Обозначение части границ		Горизонтальное проложение (S), м	Описание прохождения части границ	Сведения о согласовании местоположения границ (согласовано/спорное)
от т.	до т.			
1	2	3	4	5
4	1396	29,08	—	согласовано
1396	н1388У	71,28		

1	2	3	4	5
н1388У	1	1,71	—	согласовано
1	2	28,89		
2	7	16,34		
7	6	0,60		
6	н1400У	3,78		
н1400У	4	55,70		

3. Сведения о характеристиках уточняемого земельного участка с кадастровым номером 24:11:0010501:227 :

№ п/п	Наименование характеристики	Значение характеристики
1	2	3
1.	Адрес земельного участка	—
1.1.	Сведения о местоположении земельного участка (при отсутствии адреса) в структурированном в соответствии с федеральной информационной адресной системой виде	—
1.2.	Дополнительные сведения о местоположении земельного участка	—
2.	Площадь земельного участка ± величина погрешности определения (вычисления) площади (Р ± ΔР), м²	2 136 ± 16,00
3.	Формула, примененная для вычисления предельной погрешности определения площади земельного участка, с подставленными значениями и итоговые (вычисленные) значения	3,5*0,10*√(2 136,00) = 16
4.	Площадь земельного участка согласно сведениям Единого государственного реестра недвижимости (Ркад), м²	2 136,00
5.	Оценка расхождения Р и Ркад (Р - Ркад), м²	0
6.	Предельный минимальный и максимальный размеры земельного участка (Рмин и Рмакс), м²	Рмин = — Рмакс = —
7.	Кадастровый или иной государственный учетный номер (инвентарный) здания, сооружения, объекта незавершенного строительства, расположенного на земельном участке	—
8.	Вид (виды) разрешенного использования	—
8.1.	Дополнительные сведения об использовании земельного участка	—
9.	Сведения о земельных участках (землях общего пользования, территории общего пользования), посредством которых обеспечивается доступ	Земли общего пользования
10.	Иные сведения	—

4. Пояснения к сведениям об уточняемом земельном участке с кадастровым номером 24:11:0010501:227 :

1.	При выполнении ККР для устранения чересполосицы с границами смежного участка возникла необходимость постановки характерной точки без изменения площади.

1. Сведения о характерных точках границ уточняемого земельного участка с кадастровым номером 24:11:0010501:137 :

Система координат 24.4 Зона № 4

Обозначение характерных точек границ	Координаты, м				Метод определения координат	Формулы, примененные для расчета средней квадратической погрешности определения координат характерных точек границ (Mt), с подставленными в такие формулы значениями и итоговые (вычисленные) значения Mt, м	Описание закрепления точки
	содержатся в Едином государственном реестре недвижимости		определены в результате выполнения комплексных кадастровых работ				
	X	Y	X	Y			
1	2	3	4	5	6	7	8
1402	654 569,77	71 697,34	—	—	Метод спутниковых геодезических измерений (определений)	0,10	—
1403	654 569,75	71 698,44	—	—			
1404	654 571,73	71 698,46	—	—			
1405	654 571,74	71 697,94	—	—			
1406	654 578,43	71 699,91	—	—			
1407	654 571,31	71 723,95	—	—			
1408	654 533,10	71 712,52	—	—			
1409	654 539,89	71 688,50	—	—			
1410	654 540,00	71 688,54	—	—			
н1411У	—	—	654 568,92	71 702,35		√(0,10^2 + 0,10^2) = 0,10	

1	2	3	4	5	6	7	8
н1425У	—	—	654 563,24	71 723,33	Метод спутниковых геодезических измерений (определений)	√(0,10^2 + 0,10^2) = 0,10	—
н1412У	—	—	654 563,02	71 724,17			
н1413У	—	—	654 524,65	71 714,67			
н1414У	—	—	654 529,84	71 692,74			
1402	654 569,77	71 697,34	—	—		0,10	

2. Сведения о частях границ уточняемого земельного участка с кадастровым номером 24:11:0010501:137 :

Обозначение части границ		Горизонтальное проложение (S), м	Описание прохождения части границ	Сведения о согласовании местоположения границ (согласовано/спорное)
от т.	до т.			
1	2	3	4	5
н1411У	н1425У	21,74	—	согласовано
н1425У	н1412У	0,87		
н1412У	н1413У	39,53		
н1413У	н1414У	22,54		
н1414У	н1411У	40,24		

3. Сведения о характеристиках уточняемого земельного участка с кадастровым номером 24:11:0010501:137 :

№ п/п	Наименование характеристики	Значение характеристики
1	2	3
1.	Адрес земельного участка	—
1.1.	Сведения о местоположении земельного участка (при отсутствии адреса) в структурированном в соответствии с федеральной информационной адресной системой виде	—
1.2.	Дополнительные сведения о местоположении земельного участка	—
2.	Площадь земельного участка ± величина погрешности определения (вычисления) площади (Р ± ΔР), м²	900 ± 11,00
3.	Формула, примененная для вычисления предельной погрешности определения площади земельного участка, с подставленными значениями и итоговые (вычисленные) значения	3,5*0,10*√(900,00) = 11

1	2	3
4.	Площадь земельного участка согласно сведениям Единого государственного реестра недвижимости (Ркад), м²	1 000,00
5.	Оценка расхождения Р и Ркад (Р - Ркад), м²	100
6.	Предельный минимальный и максимальный размеры земельного участка (Рмин и Рмакс), м²	Рмин = — Рмакс = —
7.	Кадастровый или иной государственный учетный номер (инвентарный) здания, сооружения, объекта незавершенного строительства, расположенного на земельном участке	—
8.	Вид (виды) разрешенного использования	—
8.1.	Дополнительные сведения об использовании земельного участка	—
9.	Сведения о земельных участках (землях общего пользования, территории общего пользования), посредством которых обеспечивается доступ	Земли общего пользования
10.	Иные сведения	—

4. Пояснения к сведениям об уточняемом земельном участке с кадастровым номером 24:11:0010501:137 :

1.	При выполнении ККР выявлено несоответствие фактического местоположения на местности границ ЗУ сведениям ЕГРН. Границы приведены в соответствие с фактическим использованием, установленным по результатам обследования и анализа цифрового ортофотоплана. Исправление выполнено в пределах допустимого отклонения (до - 10% от площади), в соответствии с требованиями законодательства, с целью устранения реестровой ошибки.

1. Сведения о характерных точках границ уточняемого земельного участка с кадастровым номером 24:11:0010501:100 :

Система координат 24.4 Зона № 4

Обозначение характерных точек границ	Координаты, м				Метод определения координат	Формулы, примененные для расчета средней квадратической погрешности определения координат характерных точек границ (Mt), с подставленными в такие формулы значениями и итоговые (вычисленные) значения Mt, м	Описание закрепления точки
	содержатся в Едином государственном реестре недвижимости		определены в результате выполнения комплексных кадастровых работ				
	X	Y	X	Y			
1	2	3	4	5	6	7	8
1415	654 514,41	71 740,63	—	—	Метод спутниковых геодезических измерений (определений)	0,10	—
1416	654 522,96	71 713,70	—	—			

1	2	3	4	5	6	7	8
1417	654 526,04	71 714,64	—	—	Метод спутниковых геодезических измерений (определений)	0,10	—
1418	654 574,82	71 728,52	—	—			
1419	654 566,81	71 754,62	—	—			
н1420У	—	—	654 564,85	71 756,03		√(0,10^2 + 0,10^2) = 0,10	
н1421У	—	—	654 513,02	71 742,30			
н1422У	—	—	654 522,25	71 714,08			
н1413У	—	—	654 524,65	71 714,67			
н1412У	—	—	654 563,02	71 724,17			
н1424У	—	—	654 563,24	71 723,33			
н1423У	—	—	654 573,32	71 726,05			
1415	654 514,41	71 740,63	—	—		0,10	

2. Сведения о частях границ уточняемого земельного участка с кадастровым номером 24:11:0010501:100 :

Обозначение части границ		Горизонтальное проложение (S), м	Описание прохождения части границ	Сведения о согласовании местоположения границ (согласовано/спорное)
от т.	до т.			
1	2	3	4	5
н1420У	н1421У	53,62	—	согласовано
н1421У	н1422У	29,69		
н1422У	н1413У	2,47		
н1413У	н1412У	39,53		
н1412У	н1424У	0,87		
н1424У	н1423У	10,44		
н1423У	н1420У	31,15		

3. Сведения о характеристиках уточняемого земельного участка с кадастровым номером		24:11:0010501:100 :
№ п/п	Наименование характеристики	Значение характеристики
1	2	3
1.	Адрес земельного участка	—
1.1.	Сведения о местоположении земельного участка (при отсутствии адреса) в структурированном в соответствии с федеральной информационной адресной системой виде	—
1.2.	Дополнительные сведения о местоположении земельного участка	—
2.	Площадь земельного участка ± величина погрешности определения (вычисления) площади (Р ± ΔР), м²	1 602 ± 14,00
3.	Формула, примененная для вычисления предельной погрешности определения площади земельного участка, с подставленными значениями и итоговые (вычисленные) значения	3,5*0,10*√(1 602,00) = 14
4.	Площадь земельного участка согласно сведениям Единого государственного реестра недвижимости (Ркад), м²	1 500,00
5.	Оценка расхождения Р и Ркад (Р - Ркад), м²	102
6.	Предельный минимальный и максимальный размеры земельного участка (Рмин и Рмакс), м²	Рмин = — Рмакс = —
7.	Кадастровый или иной государственный учетный номер (инвентарный) здания, сооружения, объекта незавершенного строительства, расположенного на земельном участке	24:11:0010501:1037
8.	Вид (виды) разрешенного использования	—
8.1.	Дополнительные сведения об использовании земельного участка	—
9.	Сведения о земельных участках (землях общего пользования, территории общего пользования), посредством которых обеспечивается доступ	Земли общего пользования
10.	Иные сведения	—
4. Пояснения к сведениям об уточняемом земельном участке с кадастровым номером		24:11:0010501:100 :
1.	При выполнении ККР выявлено несоответствие фактического местоположения на местности в верхней части границ ЗУ сведениям ЕГРН. Границы приведены в соответствие с фактическим использованием, установленным по результатам обследования и анализа цифрового ортофотоплана. Исправление выполнено в пределах допустимого отклонения (до +10% от площади), в соответствии с требованиями законодательства, с целью устранения реестровой ошибки.	

1. Сведения о характерных точках границ уточняемого земельного участка с кадастровым номером 24:11:0010501:85 :

Система координат 24.4 Зона № 4

Обозначение характерных точек границ	Координаты, м				Метод определения координат	Формулы, примененные для расчета средней квадратической погрешности определения координат характерных точек границ (Mt), с подставленными в такие формулы значениями и итоговые (вычисленные) значения Mt, м	Описание закрепления точки
	содержатся в Едином государственном реестре недвижимости		определены в результате выполнения комплексных кадастровых работ				
	X	Y	X	Y			
1	2	3	4	5	6	7	8
1426	654 558,50	71 778,20	—	—	Метод спутниковых геодезических измерений (определений)	0,10	—
1427	654 502,46	71 763,24	—	—			
1428	654 510,78	71 739,66	—	—			
1429	654 566,81	71 754,62	—	—			
н1420У	—	—	654 564,85	71 756,03		√(0,10^2 + 0,10^2) = 0,10	
н1430У	—	—	654 557,90	71 779,69			
н1431У	—	—	654 501,01	71 765,14			
н1432У	—	—	654 509,36	71 741,33			
н1421У	—	—	654 513,02	71 742,30			
1426	654 558,50	71 778,20	—	—		0,10	

2. Сведения о частях границ уточняемого земельного участка с кадастровым номером 24:11:0010501:85 :

Обозначение части границ		Горизонтальное проложение (S), м	Описание прохождения части границ	Сведения о согласовании местоположения границ (согласовано/спорное)
от т.	до т.			
1	2	3	4	5

1	2	3	4	5
н1420У	н1430У	24,66	—	согласовано
н1430У	н1431У	58,72		
н1431У	н1432У	25,23		
н1432У	н1421У	3,79		
н1421У	н1420У	53,62		

3. Сведения о характеристиках уточняемого земельного участка с кадастровым номером 24:11:0010501:85 :

№ п/п	Наименование характеристики	Значение характеристики
1	2	3
1.	Адрес земельного участка	—
1.1.	Сведения о местоположении земельного участка (при отсутствии адреса) в структурированном в соответствии с федеральной информационной адресной системой виде	—
1.2.	Дополнительные сведения о местоположении земельного участка	—
2.	Площадь земельного участка ± величина погрешности определения (вычисления) площади (Р ± ΔР), м²	1 446 ± 13,00
3.	Формула, примененная для вычисления предельной погрешности определения площади земельного участка, с подставленными значениями и итоговые (вычисленные) значения	3,5*0,10*√(1 446,00) = 13
4.	Площадь земельного участка согласно сведениям Единого государственного реестра недвижимости (Ркад), м²	1 446,00
5.	Оценка расхождения Р и Ркад (Р - Ркад), м²	0
6.	Предельный минимальный и максимальный размеры земельного участка (Рмин и Рмакс), м²	Рмин = — Рмакс = —
7.	Кадастровый или иной государственный учетный номер (инвентарный) здания, сооружения, объекта незавершенного строительства, расположенного на земельном участке	24:11:0010501:510
8.	Вид (виды) разрешенного использования	—
8.1.	Дополнительные сведения об использовании земельного участка	—
9.	Сведения о земельных участках (землях общего пользования, территории общего пользования), посредством которых обеспечивается доступ	Земли общего пользования
10.	Иные сведения	—

4. Пояснения к сведениям об уточняемом земельном участке с кадастровым номером 24:11:0010501:85 :

1.	При выполнении ККР выявлено несоответствие фактического местоположения на местности границ ЗУ сведениям ЕГРН. Границы приведены в соответствие с фактическим использованием, установленным по результатам обследования и анализа цифрового ортофотоплана. При этом уточненная площадь осталась прежней, т.к. уточненная площадь превышает допустимые 10% от декларированной, в соответствии с требованиями законодательства, с целью устранения реестровой ошибки.

1. Сведения о характерных точках границ уточняемого земельного участка с кадастровым номером 24:11:0010501:145:

Система координат 24.4 Зона № 4

Обозначение характерных точек границ	Координаты, м				Метод определения координат	Формулы, примененные для расчета средней квадратической погрешности определения координат характерных точек границ (Mt), с подставленными в такие формулы значениями и итоговые (вычисленные) значения Mt, м	Описание закрепления точки
	содержатся в Едином государственном реестре недвижимости		определены в результате выполнения комплексных кадастровых работ				
	X	Y	X	Y			
1	2	3	4	5	6	7	8
1433	654 489,10	71 759,60	—	—	Метод спутниковых геодезических измерений (определений)	0,10	—
н1444У	—	—	654 487,25	71 761,80		√(0,10^2 + 0,10^2) = 0,10	
1434	654 502,46	71 763,24	—	—		0,10	
н1431У	—	—	654 501,01	71 765,14		√(0,10^2 + 0,10^2) = 0,10	
1435	654 557,91	71 778,04	—	—		0,10	
1436	654 557,70	71 778,68	—	—			
н1430У	—	—	654 557,90	71 779,69		√(0,10^2 + 0,10^2) = 0,10	
н1440У	—	—	654 549,07	71 806,67			
н1441У	—	—	654 513,23	71 795,51			
н1442У	—	—	654 490,93	71 788,65			

1	2	3	4	5	6	7	8
н1443У	—	—	654 480,29	71 785,54	Метод спутниковых геодезических измерений (определений)	√(0,10^2 + 0,10^2) = 0,10	—
н1445У	—	—	654 480,09	71 785,48			
1437	654 547,70	71 806,55	—	—		0,10	
1438	654 505,60	71 791,73	—	—			
1439	654 481,80	71 783,30	—	—			
1433	654 489,10	71 759,60	—	—			

2. Сведения о частях границ уточняемого земельного участка с кадастровым номером 24:11:0010501:145 :

Обозначение части границ		Горизонтальное проложение (S), м	Описание прохождения части границ	Сведения о согласовании местоположения границ (согласовано/спорное)
от т.	до т.			
1	2	3	4	5
н1444У	н1431У	14,16	—	согласовано
н1431У	н1430У	58,72		
н1430У	н1440У	28,39		
н1440У	н1441У	37,54		
н1441У	н1442У	23,33		
н1442У	н1443У	11,09		
н1443У	н1445У	0,21		
н1445У	н1444У	24,74		

3. Сведения о характеристиках уточняемого земельного участка с кадастровым номером 24:11:0010501:145 :

№ п/п	Наименование характеристики	Значение характеристики
1	2	3
1.	Адрес земельного участка	—
1.1.	Сведения о местоположении земельного участка (при отсутствии адреса) в структурированном в соответствии с федеральной информационной адресной системой виде	—
1.2.	Дополнительные сведения о местоположении земельного участка	—

1	2	3
2.	Площадь земельного участка ± величина погрешности определения (вычисления) площади (Р ± ΔР), м²	1 923 ± 15,00
3.	Формула, примененная для вычисления предельной погрешности определения площади земельного участка, с подставленными значениями и итоговые (вычисленные) значения	3,5*0,10*√(1 923,00) = 15
4.	Площадь земельного участка согласно сведениям Единого государственного реестра недвижимости (Ркад), м²	1 923,00
5.	Оценка расхождения Р и Ркад (Р - Ркад), м²	0
6.	Предельный минимальный и максимальный размеры земельного участка (Рмин и Рмакс), м²	Рмин = — Рмакс = —
7.	Кадастровый или иной государственный учетный номер (инвентарный) здания, сооружения, объекта незавершенного строительства, расположенного на земельном участке	24:11:0010501:356
8.	Вид (виды) разрешенного использования	—
8.1.	Дополнительные сведения об использовании земельного участка	—
9.	Сведения о земельных участках (землях общего пользования, территории общего пользования), посредством которых обеспечивается доступ	Земли общего пользования
10.	Иные сведения	—

4. Пояснения к сведениям об уточняемом земельном участке с кадастровым номером 24:11:0010501:145 :

1.	При выполнении ККР выявлено несоответствие фактического местоположения на местности границ ЗУ сведениям ЕГРН. Границы приведены в соответствие с фактическим использованием, установленным по результатам обследования и анализа цифрового ортофотоплана. При этом уточненная площадь осталась прежней, т.к. уточненная площадь превышает допустимые 10% от декларированной, в соответствии с требованиями законодательства, с целью устранения реестровой ошибки.

1. Сведения о характерных точках границ уточняемого земельного участка с кадастровым номером 24:11:0010501:1 :

Система координат 24.4 Зона № 4

Обозначение характерных точек границ	Координаты, м				Метод определения координат	Формулы, примененные для расчета средней квадратической погрешности определения координат характерных точек границ (Mt), с подставленными в такие формулы значениями и итоговые (вычисленные) значения Mt, м	Описание закрепления точки
	содержатся в Едином государственном реестре недвижимости		определены в результате выполнения комплексных кадастровых работ				
	X	Y	X	Y			
1	2	3	4	5	6	7	8
1	654 547,70	71 806,55	—	—	Метод спутниковых геодезических измерений (определений)	0,10	Долговременный межевой знак
2	654 540,13	71 831,86	—	—			
н1446У	—	—	654 540,13	71 833,27		√(0,10^2 + 0,10^2) = 0,10	—
н1447У	—	—	654 481,87	71 812,02			
3	654 482,75	71 809,82	—	—		0,10	Долговременный межевой знак
4	654 491,40	71 788,13	—	—			Временный межевой знак
н1442У	—	—	654 490,93	71 788,65		√(0,10^2 + 0,10^2) = 0,10	—
н1441У	—	—	654 513,23	71 795,51			
5	654 505,32	71 792,74	—	—		0,10	Временный межевой знак
6	654 505,60	71 791,73	—	—			
н1440У	—	—	654 549,07	71 806,67		√(0,10^2 + 0,10^2) = 0,10	—
1	654 547,70	71 806,55	—	—		0,10	Долговременный межевой знак

2. Сведения о частях границ уточняемого земельного участка с кадастровым номером 24:11:0010501:1 :

Обозначение части границ		Горизонтальное проложение (S), м	Описание прохождения части границ	Сведения о согласовании местоположения границ (согласовано/спорное)
от т.	до т.			
1	2	3	4	5
н1446У	н1447У	62,01	—	согласовано
н1447У	н1442У	25,06		
н1442У	н1441У	23,33		
н1441У	н1440У	37,54		
н1440У	н1446У	28,06		

3. Сведения о характеристиках уточняемого земельного участка с кадастровым номером 24:11:0010501:1 :

№ п/п	Наименование характеристики	Значение характеристики
1	2	3
1.	Адрес земельного участка	—
1.1.	Сведения о местоположении земельного участка (при отсутствии адреса) в структурированном в соответствии с федеральной информационной адресной системой виде	—
1.2.	Дополнительные сведения о местоположении земельного участка	—
2.	Площадь земельного участка ± величина погрешности определения (вычисления) площади (Р ± ΔР), м²	1 632 ± 14,00
3.	Формула, примененная для вычисления предельной погрешности определения площади земельного участка, с подставленными значениями и итоговые (вычисленные) значения	3,5*0,10*√(1 632,00) = 14
4.	Площадь земельного участка согласно сведениям Единого государственного реестра недвижимости (Ркад), м²	1 522,00
5.	Оценка расхождения Р и Ркад (Р - Ркад), м²	110
6.	Предельный минимальный и максимальный размеры земельного участка (Рмин и Рмакс), м²	Рмин = — Рмакс = —
7.	Кадастровый или иной государственный учетный номер (инвентарный) здания, сооружения, объекта незавершенного строительства, расположенного на земельном участке	24:11:0010501:249
8.	Вид (виды) разрешенного использования	—
8.1.	Дополнительные сведения об использовании земельного участка	—

1	2	3
9.	Сведения о земельных участках (землях общего пользования, территории общего пользования), посредством которых обеспечивается доступ	Земли общего пользования
10.	Иные сведения	—

4. Пояснения к сведениям об уточняемом земельном участке с кадастровым номером 24:11:0010501:1 :

1.	При выполнении ККР выявлено несоответствие фактического местоположения на местности в верхней части границ ЗУ сведениям ЕГРН. Границы приведены в соответствие с фактическим использованием, установленным по результатам обследования и анализа цифрового ортофотоплана. Исправление выполнено в пределах допустимого отклонения (до +10% от площади), в соответствии с требованиями законодательства, с целью устранения реестровой ошибки.

1. Сведения о характерных точках границ уточняемого земельного участка с кадастровым номером 24:11:0000000:13010 :

Система координат 24.4 Зона № 4

Обозначение характерных точек границ	Координаты, м				Метод определения координат	Формулы, примененные для расчета средней квадратической погрешности определения координат характерных точек границ (Mt), с подставленными в такие формулы значениями и итоговые (вычисленные) значения Mt, м	Описание закрепления точки
	содержатся в Едином государственном реестре недвижимости		определены в результате выполнения комплексных кадастровых работ				
	X	Y	X	Y			
1	2	3	4	5	6	7	8
1	654 539,50	71 833,74	—	—	Метод спутниковых геодезических измерений (определений)	0,10	—
1	654 532,55	71 855,90	—	—			
2	654 471,90	71 832,20	—	—			
н1453У	—	—	654 494,00	71 842,84		√(0,10^2 + 0,10^2) = 0,10	
н1454У	—	—	654 470,55	71 834,11			
н1452У	—	—	654 478,98	71 810,80			
н1447У	—	—	654 481,87	71 812,02			

1	2	3	4	5	6	7	8
н1788У	—	—	654 535,90	71 831,73	Метод спутниковых геодезических измерений (определений)	√(0,10^2 + 0,10^2) = 0,10	—
н1789У	—	—	654 528,34	71 854,70			
2	654 470,23	71 831,54	—	—		0,10	
3	654 477,84	71 810,86	—	—			
1	654 539,50	71 833,74	—	—			

2. Сведения о частях границ уточняемого земельного участка с кадастровым номером 24:11:0000000:13010 :

Обозначение части границ		Горизонтальное проложение (S), м	Описание прохождения части границ	Сведения о согласовании местоположения границ (согласовано/спорное)
от т.	до т.			
1	2	3	4	5
н1453У	н1454У	25,02	—	согласовано
н1454У	н1452У	24,79		
н1452У	н1447У	3,14		
н1447У	н1788У	57,51		
н1788У	н1789У	24,18		
н1789У	н1453У	36,33		

3. Сведения о характеристиках уточняемого земельного участка с кадастровым номером 24:11:0000000:13010 :

№ п/п	Наименование характеристики	Значение характеристики
1	2	3
1.	Адрес земельного участка	—
1.1.	Сведения о местоположении земельного участка (при отсутствии адреса) в структурированном в соответствии с федеральной информационной адресной системой виде	—
1.2.	Дополнительные сведения о местоположении земельного участка	—
2.	Площадь земельного участка ± величина погрешности определения (вычисления) площади (P ± ΔP), м²	1 500 ± 14,00

1	2	3
3.	Формула, примененная для вычисления предельной погрешности определения площади земельного участка, с подставленными значениями и итоговые (вычисленные) значения	3,5*0,10*√(1 500,00) = 14
4.	Площадь земельного участка согласно сведениям Единого государственного реестра недвижимости (Ркад), м²	1 500,00
5.	Оценка расхождения Р и Ркад (Р - Ркад), м²	0
6.	Предельный минимальный и максимальный размеры земельного участка (Рмин и Рмакс), м²	Рмин = — Рмакс = —
7.	Кадастровый или иной государственный учетный номер (инвентарный) здания, сооружения, объекта незавершенного строительства, расположенного на земельном участке	—
8.	Вид (виды) разрешенного использования	—
8.1.	Дополнительные сведения об использовании земельного участка	—
9.	Сведения о земельных участках (землях общего пользования, территории общего пользования), посредством которых обеспечивается доступ	Земли общего пользования
10.	Иные сведения	—

4. Пояснения к сведениям об уточняемом земельном участке с кадастровым номером 24:11:0000000:13010 :

1.	При выполнении ККР выявлено несоответствие фактического местоположения на местности границ ЗУ сведениям ЕГРН. Границы приведены в соответствие с фактическим использованием, установленным по результатам обследования и анализа цифрового ортофотоплана. При этом уточненная площадь осталась прежней, т.к. уточненная площадь превышает допустимые 10% от декларированной, в соответствии с требованиями законодательства, с целью устранения реестровой ошибки.

1. Сведения о характерных точках границ уточняемого земельного участка с кадастровым номером 24:11:0010501:5 :

Система координат 24.4 Зона № 4

Обозначение характерных точек границ	Координаты, м				Метод определения координат	Формулы, примененные для расчета средней квадратической погрешности определения координат характерных точек границ (Mt), с подставленными в такие формулы значениями и итоговые (вычисленные) значения Mt, м	Описание закрепления точки
	содержатся в Едином государственном реестре недвижимости		определены в результате выполнения комплексных кадастровых работ				
	X	Y	X	Y			
1	2	3	4	5	6	7	8

1	2	3	4	5	6	7	8
1	654 532,55	71 855,90	—	—	Метод спутниковых геодезических измерений (определений)	0,10	—
1455	654 527,30	71 871,50	—	—			
н1462У	—	—	654 527,33	71 872,37		√(0,10^2 + 0,10^2) = 0,10	
1456	654 517,60	71 868,20	—	—		0,10	
н1463У	—	—	654 519,29	71 869,89		√(0,10^2 + 0,10^2) = 0,10	
1457	654 514,90	71 876,00	—	—		0,10	
н1464У	—	—	654 517,29	71 877,05		√(0,10^2 + 0,10^2) = 0,10	
н1466У	—	—	654 457,80	71 856,48			
н1729У	—	—	654 466,07	71 832,57			
1458	654 461,50	71 855,00	—	—		0,10	
1459	654 457,15	71 853,00	—	—			
1460	654 467,30	71 830,40	—	—			
1791	654 471,90	71 832,20	—	—			
н1454У	—	—	654 470,55	71 834,11		√(0,10^2 + 0,10^2) = 0,10	
н1453У	—	—	654 494,00	71 842,84			
н1789У	—	—	654 528,34	71 854,70			
н1790У	—	—	654 532,74	71 856,15			

1	2	3	4	5	6	7	8
1	654 532,55	71 855,90	—	—	Метод спутниковых геодезических измерений (определений)	0,10	—

2. Сведения о частях границ уточняемого земельного участка с кадастровым номером 24:11:0010501:5 :

Обозначение части границ		Горизонтальное проложение (S), м	Описание прохождения части границ	Сведения о согласовании местоположения границ (согласовано/спорное)
от т.	до т.			
1	2	3	4	5
н1462У	н1463У	8,41	—	согласовано
н1463У	н1464У	7,43		
н1464У	н1466У	62,95		
н1466У	н1729У	25,30		
н1729У	н1454У	4,74		
н1454У	н1453У	25,02		
н1453У	н1789У	36,33		
н1789У	н1790У	4,63		
н1790У	н1462У	17,10		

3. Сведения о характеристиках уточняемого земельного участка с кадастровым номером 24:11:0010501:5 :

№ п/п	Наименование характеристики	Значение характеристики
1	2	3
1.	Адрес земельного участка	—
1.1.	Сведения о местоположении земельного участка (при отсутствии адреса) в структурированном в соответствии с федеральной информационной адресной системой виде	—
1.2.	Дополнительные сведения о местоположении земельного участка	—
2.	Площадь земельного участка ± величина погрешности определения (вычисления) площади (Р ± ΔР), м²	1 700 ± 14,00
3.	Формула, примененная для вычисления предельной погрешности определения площади земельного участка, с подставленными значениями и итоговые (вычисленные) значения	3,5*0,10*√(1 700,00) = 14
4.	Площадь земельного участка согласно сведениям Единого государственного реестра недвижимости (Ркад), м²	1 700,00
5.	Оценка расхождения Р и Ркад (Р - Ркад), м²	0

1	2	3
6.	Предельный минимальный и максимальный размеры земельного участка (Рмин и Рмакс), м²	Рмин = — Рмакс = —
7.	Кадастровый или иной государственный учетный номер (инвентарный) здания, сооружения, объекта незавершенного строительства, расположенного на земельном участке	24:11:0010501:273
8.	Вид (виды) разрешенного использования	—
8.1.	Дополнительные сведения об использовании земельного участка	—
9.	Сведения о земельных участках (землях общего пользования, территории общего пользования), посредством которых обеспечивается доступ	Земли общего пользования
10.	Иные сведения	—

4. Пояснения к сведениям об уточняемом земельном участке с кадастровым номером 24:11:0010501:5 :

1.	При выполнении ККР выявлено несоответствие фактического местоположения на местности границ ЗУ сведениям ЕГРН. Границы приведены в соответствие с фактическим использованием, установленным по результатам обследования и анализа цифрового ортофотоплана. При этом уточненная площадь осталась прежней, т.к. уточненная площадь превышает допустимые 10% от декларированной, в соответствии с требованиями законодательства, с целью устранения реестровой ошибки.

1. Сведения о характерных точках границ уточняемого земельного участка с кадастровым номером 24:11:0010501:1027 :

Система координат 24.4 Зона № 4

Обозначение характерных точек границ	Координаты, м				Метод определения координат	Формулы, примененные для расчета средней квадратической погрешности определения координат характерных точек границ (Mt), с подставленными в такие формулы значениями и итоговые (вычисленные) значения Mt, м	Описание закрепления точки
	содержатся в Едином государственном реестре недвижимости		определены в результате выполнения комплексных кадастровых работ				
	X	Y	X	Y			
1	2	3	4	5	6	7	8
1	654 456,70	71 852,80	—	—	Метод спутниковых геодезических измерений (определений)	0,10	—
2	654 457,15	71 853,00	—	—			
3	654 461,50	71 855,00	—	—			

1	2	3	4	5	6	7	8
н1466У	—	—	654 457,80	71 856,48	Метод спутниковых геодезических измерений (определений)	√(0,10^2 + 0,10^2) = 0,10	—
н1464У	—	—	654 517,29	71 877,05			
4	654 524,10	71 881,00	—	—		0,10	
н1469У	—	—	654 525,00	71 880,27		√(0,10^2 + 0,10^2) = 0,10	
1	654 517,07	71 904,09	654 517,07	71 904,09			
2	654 516,56	71 903,96	654 516,56	71 903,96			
3	654 500,57	71 898,24	654 500,57	71 898,24			
4	654 497,63	71 897,31	654 497,63	71 897,31			
5	654 492,15	71 895,15	654 492,15	71 895,15			
6	654 483,61	71 892,09	654 483,61	71 892,09			
7	654 476,24	71 889,24	654 476,24	71 889,24			
8	654 463,08	71 884,50	654 463,08	71 884,50			
9	654 462,53	71 884,57	654 462,53	71 884,57			
10	654 454,83	71 881,73	654 454,83	71 881,73			
11	654 450,32	71 879,94	—	—		0,10	
5	654 450,60	71 879,30	—	—			
н1467У	—	—	654 448,73	71 879,66		√(0,10^2 + 0,10^2) = 0,10	

1	2	3	4	5	6	7	8
н1735У	—	—	654 454,35	71 855,34	Метод спутниковых геодезических измерений (определений)	√(0,10^2 + 0,10^2) = 0,10	—
1	654 456,70	71 852,80	—	—		0,10	

2. Сведения о частях границ уточняемого земельного участка с кадастровым номером 24:11:0010501:1027 :

Обозначение части границ		Горизонтальное проложение (S), м	Описание прохождения части границ	Сведения о согласовании местоположения границ (согласовано/спорное)
от т.	до т.			
1	2	3	4	5
н1466У	н1464У	62,95	—	согласовано
н1464У	н1469У	8,36		
н1469У	1	25,11		
1	2	0,53		
2	3	16,98		
3	4	3,08		
4	5	5,89		
5	6	9,07		
6	7	7,90		
7	8	13,99		
8	9	0,55		
9	10	8,21		
10	н1467У	6,44		
н1467У	н1735У	24,96		
н1735У	н1466У	3,63		

3. Сведения о характеристиках уточняемого земельного участка с кадастровым номером 24:11:0010501:1027 :

№ п/п	Наименование характеристики	Значение характеристики
1	2	3
1.	Адрес земельного участка	—
1.1.	Сведения о местоположении земельного участка (при отсутствии адреса) в структурированном в соответствии с федеральной информационной адресной системой виде	—
1.2.	Дополнительные сведения о местоположении земельного участка	—
2.	Площадь земельного участка ± величина погрешности определения (вычисления) площади (P ± ΔP), м²	1 855 ± 15,00

1	2	3
3.	Формула, примененная для вычисления предельной погрешности определения площади земельного участка, с подставленными значениями и итоговые (вычисленные) значения	3,5*0,10*√(1 855,00) = 15
4.	Площадь земельного участка согласно сведениям Единого государственного реестра недвижимости (Ркад), м²	1 855,00
5.	Оценка расхождения Р и Ркад (Р - Ркад), м²	0
6.	Предельный минимальный и максимальный размеры земельного участка (Рмин и Рмакс), м²	Рмин = — Рмакс = —
7.	Кадастровый или иной государственный учетный номер (инвентарный) здания, сооружения, объекта незавершенного строительства, расположенного на земельном участке	24:11:0010501:259; 24:11:0010501:257
8.	Вид (виды) разрешенного использования	—
8.1.	Дополнительные сведения об использовании земельного участка	—
9.	Сведения о земельных участках (землях общего пользования, территории общего пользования), посредством которых обеспечивается доступ	Земли общего пользования
10.	Иные сведения	—

4. Пояснения к сведениям об уточняемом земельном участке с кадастровым номером 24:11:0010501:1027 :

1.	При выполнении ККР выявлено несоответствие фактического местоположения на местности границ ЗУ сведениям ЕГРН. Границы приведены в соответствие с фактическим использованием, установленным по результатам обследования и анализа цифрового ортофотоплана. При этом уточненная площадь осталась прежней, т.к. уточненная площадь превышает допустимые 10% от декларированной, в соответствии с требованиями законодательства, с целью устранения реестровой ошибки.

1. Сведения о характерных точках границ уточняемого земельного участка с кадастровым номером 24:11:0010501:159 :

Система координат 24.4 Зона № 4

Обозначение характерных точек границ	Координаты, м				Метод определения координат	Формулы, примененные для расчета средней квадратической погрешности определения координат характерных точек границ (Mt), с подставленными в такие формулы значениями и итоговые (вычисленные) значения Mt, м	Описание закрепления точки
	содержатся в Едином государственном реестре недвижимости		определены в результате выполнения комплексных кадастровых работ				
	X	Y	X	Y			
1	2	3	4	5	6	7	8

1	2	3	4	5	6	7	8
1476	654 452,10	72 106,84	654 452,10	72 106,84	Метод спутниковых геодезических измерений (определений)	√(0,10^2 + 0,10^2) = 0,10	—
1477	654 447,10	72 123,50	—	—		0,10	
н1480У	—	—	654 446,94	72 124,03		√(0,10^2 + 0,10^2) = 0,10	
1481	—	—	654 413,24	72 114,80			
1478	654 401,80	72 111,80	654 401,80	72 111,80			
1479	654 407,86	72 094,37	654 407,86	72 094,37			
1476	654 452,10	72 106,84	654 452,10	72 106,84			

2. Сведения о частях границ уточняемого земельного участка с кадастровым номером 24:11:0010501:159 :

Обозначение части границ		Горизонтальное проложение (S), м	Описание прохождения части границ	Сведения о согласовании местоположения границ (согласовано/спорное)
от т.	до т.			
1	2	3	4	5
1476	н1480У	17,95	—	согласовано
н1480У	1481	34,94		
1481	1478	11,83		
1478	1479	18,45		
1479	1476	45,96		

3. Сведения о характеристиках уточняемого земельного участка с кадастровым номером 24:11:0010501:159 :

№ п/п	Наименование характеристики	Значение характеристики
1	2	3
1.	Адрес земельного участка	—
1.1.	Сведения о местоположении земельного участка (при отсутствии адреса) в структурированном в соответствии с федеральной информационной адресной системой виде	—
1.2.	Дополнительные сведения о местоположении земельного участка	—
2.	Площадь земельного участка ± величина погрешности определения (вычисления) площади (P ± ΔP), м²	841 ± 10,00

1	2	3
3.	Формула, примененная для вычисления предельной погрешности определения площади земельного участка, с подставленными значениями и итоговые (вычисленные) значения	3,5*0,10*√(841,00) = 10
4.	Площадь земельного участка согласно сведениям Единого государственного реестра недвижимости (Ркад), м²	832,00
5.	Оценка расхождения Р и Ркад (Р - Ркад), м²	9
6.	Предельный минимальный и максимальный размеры земельного участка (Рмин и Рмакс), м²	Рмин = — Рмакс = —
7.	Кадастровый или иной государственный учетный номер (инвентарный) здания, сооружения, объекта незавершенного строительства, расположенного на земельном участке	—
8.	Вид (виды) разрешенного использования	—
8.1.	Дополнительные сведения об использовании земельного участка	—
9.	Сведения о земельных участках (землях общего пользования, территории общего пользования), посредством которых обеспечивается доступ	Земли общего пользования
10.	Иные сведения	—

4. Пояснения к сведениям об уточняемом земельном участке с кадастровым номером 24:11:0010501:159 :

1.	При выполнении ККР была выявлена и устранена чересполосица с границами смежного участка в соответствии с требованиями законодательства, с целью устранения реестровой ошибки. При этом уточненная площадь осталась прежней.

1. Сведения о характерных точках границ уточняемого земельного участка с кадастровым номером 24:11:0010501:11 :

Система координат 24.4 Зона № 4

Обозначение характерных точек границ	Координаты, м				Метод определения координат	Формулы, примененные для расчета средней квадратической погрешности определения координат характерных точек границ (Mt), с подставленными в такие формулы значениями и итоговые (вычисленные) значения Mt, м	Описание закрепления точки
	содержатся в Едином государственном реестре недвижимости		определены в результате выполнения комплексных кадастровых работ				
	X	Y	X	Y			
1	2	3	4	5	6	7	8
1	654 449,55	72 124,75	654 449,55	72 124,75	Метод спутниковых геодезических измерений (определений)	√(0,10^2 + 0,10^2) = 0,10	—

1	2	3	4	5	6	7	8
2	654 447,44	72 131,66	654 447,44	72 131,66	Метод спутниковых геодезических измерений (определений)	√(0,10^2 + 0,10^2) = 0,10	—
1	654 441,40	72 131,31	654 441,40	72 131,31			
2	654 444,35	72 139,01	654 444,35	72 139,01			
3	654 444,81	72 140,29	654 444,81	72 140,29			
4	654 440,45	72 154,61	654 440,45	72 154,61			
5	654 437,69	72 153,85	654 437,69	72 153,85			
6	654 418,49	72 148,55	654 418,49	72 148,55			
7	654 410,17	72 146,69	654 410,17	72 146,69			
8	654 404,07	72 145,55	654 404,07	72 145,55			
9	654 404,42	72 144,36	654 404,42	72 144,36			
1481	654 413,24	72 114,80	654 413,24	72 114,80			
н1480У	—	—	654 446,94	72 124,03			
1	654 449,55	72 124,75	654 449,55	72 124,75			

2. Сведения о частях границ уточняемого земельного участка с кадастровым номером 24:11:0010501:11 :

Обозначение части границ		Горизонтальное проложение (S), м	Описание прохождения части границ	Сведения о согласовании местоположения границ (согласовано/спорное)
от т.	до т.			
1	2	3	4	5
1	2	7,22	—	согласовано
2	1	6,05		
1	2	8,25		
2	3	1,36		
3	4	14,97		

1	2	3	4	5
4	5	2,86	—	согласовано
5	6	19,92		
6	7	8,53		
7	8	6,21		
8	9	1,24		
9	1481	30,85		
1481	н1480У	34,94		
н1480У	1	2,71		

3. Сведения о характеристиках уточняемого земельного участка с кадастровым номером 24:11:0010501:11 :

№ п/п	Наименование характеристики	Значение характеристики
1	2	3
1.	Адрес земельного участка	—
1.1.	Сведения о местоположении земельного участка (при отсутствии адреса) в структурированном в соответствии с федеральной информационной адресной системой виде	—
1.2.	Дополнительные сведения о местоположении земельного участка	—
2.	Площадь земельного участка ± величина погрешности определения (вычисления) площади (Р ± ΔР), м²	1 150 ± 12,00
3.	Формула, примененная для вычисления предельной погрешности определения площади земельного участка, с подставленными значениями и итоговые (вычисленные) значения	3,5*0,10*√(1 150,00) = 12
4.	Площадь земельного участка согласно сведениям Единого государственного реестра недвижимости (Ркад), м²	1 150,00
5.	Оценка расхождения Р и Ркад (Р - Ркад), м²	0
6.	Предельный минимальный и максимальный размеры земельного участка (Рмин и Рмакс), м²	Рмин = — Рмакс = —
7.	Кадастровый или иной государственный учетный номер (инвентарный) здания, сооружения, объекта незавершенного строительства, расположенного на земельном участке	—
8.	Вид (виды) разрешенного использования	—
8.1.	Дополнительные сведения об использовании земельного участка	—

1	2	3
9.	Сведения о земельных участках (землях общего пользования, территории общего пользования), посредством которых обеспечивается доступ	Земли общего пользования
10.	Иные сведения	—

4. Пояснения к сведениям об уточняемом земельном участке с кадастровым номером 24:11:0010501:11 :

1.	При выполнении ККР для устранения чересполосицы с границами смежного участка возникла необходимость постановки характерной точки без изменения площади.

1. Сведения о характерных точках границ уточняемого земельного участка с кадастровым номером 24:11:0010501:501 :

Система координат 24.4 Зона № 4

Обозначение характерных точек границ	Координаты, м				Метод определения координат	Формулы, примененные для расчета средней квадратической погрешности определения координат характерных точек границ (Mt), с подставленными в такие формулы значениями и итоговые (вычисленные) значения Mt, м	Описание закрепления точки
	содержатся в Едином государственном реестре недвижимости		определены в результате выполнения комплексных кадастровых работ				
	X	Y	X	Y			
1	2	3	4	5	6	7	8
2	654 445,69	72 213,88	654 445,69	72 213,88	Метод спутниковых геодезических измерений (определений)	√(0,10^2 + 0,10^2) = 0,10	—
3	654 445,64	72 214,47	654 445,64	72 214,47			Долговременный межевой знак
4	654 444,61	72 225,89	654 444,61	72 225,89			
5	654 444,08	72 232,59	654 444,08	72 232,59			
6	654 443,49	72 239,48	654 443,49	72 239,48			
7	654 438,44	72 239,29	654 438,44	72 239,29			
1521	654 437,66	72 254,36	654 437,66	72 254,36			
1520	654 428,99	72 252,71	—	—		0,10	

1	2	3	4	5	6	7	8
1	—	—	654 429,03	72 252,78	Метод спутниковых геодезических измерений (определений)	√(0,10^2 + 0,10^2) = 0,10	—
4	654 433,49	72 236,06	654 433,49	72 236,06			
10	654 411,27	72 231,95	654 411,27	72 231,95			
11	654 416,44	72 195,04	654 416,44	72 195,04			Долговременный межевой знак
12	654 430,94	72 197,04	654 430,94	72 197,04			
13	654 440,49	72 198,43	654 440,49	72 198,43			
8	654 446,64	72 199,29	654 446,64	72 199,29			—
1	654 444,30	72 213,80	654 444,30	72 213,80			
2	654 445,69	72 213,88	654 445,69	72 213,88			

2. Сведения о частях границ уточняемого земельного участка с кадастровым номером 24:11:0010501:501 :

Обозначение части границ		Горизонтальное проложение (S), м	Описание прохождения части границ	Сведения о согласовании местоположения границ (согласовано/спорное)
от т.	до т.			
1	2	3	4	5
2	3	0,59	—	согласовано
3	4	11,47		
4	5	6,72		
5	6	6,92		
6	7	5,05		
7	1521	15,09		
1521	1	8,77		
1	4	17,30		
4	10	22,60		
10	11	37,27		
11	12	14,64		
12	13	9,65		

1	2	3	4	5
13	8	6,21	—	согласовано
8	1	14,70		
1	2	1,39		

3. Сведения о характеристиках уточняемого земельного участка с кадастровым номером 24:11:0010501:501 :

№ п/п	Наименование характеристики	Значение характеристики
1	2	3
1.	Адрес земельного участка	—
1.1.	Сведения о местоположении земельного участка (при отсутствии адреса) в структурированном в соответствии с федеральной информационной адресной системой виде	—
1.2.	Дополнительные сведения о местоположении земельного участка	—
2.	Площадь земельного участка ± величина погрешности определения (вычисления) площади (Р ± ΔР), м²	1 326 ± 13,00
3.	Формула, примененная для вычисления предельной погрешности определения площади земельного участка, с подставленными значениями и итоговые (вычисленные) значения	3,5*0,10*√(1 326,00) = 13
4.	Площадь земельного участка согласно сведениям Единого государственного реестра недвижимости (Ркад), м²	1 326,00
5.	Оценка расхождения Р и Ркад (Р - Ркад), м²	0
6.	Предельный минимальный и максимальный размеры земельного участка (Рмин и Рмакс), м²	Рмин = — Рмакс = —
7.	Кадастровый или иной государственный учетный номер (инвентарный) здания, сооружения, объекта незавершенного строительства, расположенного на земельном участке	—
8.	Вид (виды) разрешенного использования	—
8.1.	Дополнительные сведения об использовании земельного участка	—
9.	Сведения о земельных участках (землях общего пользования, территории общего пользования), посредством которых обеспечивается доступ	Земли общего пользования
10.	Иные сведения	—

4. Пояснения к сведениям об уточняемом земельном участке с кадастровым номером 24:11:0010501:501 :

1.	При выполнении ККР была выявлена и устранена чересполосица с границами смежного участка в соответствии с требованиями законодательства, с целью устранения реестровой ошибки. При этом уточненная площадь осталась прежней.

1. Сведения о характерных точках границ уточняемого земельного участка с кадастровым номером 24:11:0010501:86 :

Система координат 24.4 Зона № 4

Обозначение характерных точек границ	Координаты, м				Метод определения координат	Формулы, примененные для расчета средней квадратической погрешности определения координат характерных точек границ (Mt), с подставленными в такие формулы значениями и итоговые (вычисленные) значения Mt, м	Описание закрепления точки
	содержатся в Едином государственном реестре недвижимости		определены в результате выполнения комплексных кадастровых работ				
	X	Y	X	Y			
1	2	3	4	5	6	7	8
112	654 639,90	72 083,10	—	—	Метод спутниковых геодезических измерений (определений)	0,10	—
113	654 646,20	72 086,00	654 646,20	72 086,00		√(0,10^2 + 0,10^2) = 0,10	
114	654 644,90	72 091,80	654 644,90	72 091,80			
115	654 637,20	72 102,80	654 637,20	72 102,80			
н1526У	—	—	654 635,59	72 102,31			
н1527У	—	—	654 634,38	72 103,46			
1528	—	—	654 627,57	72 101,42			
1529	—	—	654 608,99	72 095,76			
1530	—	—	654 579,74	72 086,47			
1531	—	—	654 579,86	72 085,71			
1533	—	—	654 571,54	72 082,40			
н1532У	—	—	654 552,15	72 076,13			

1	2	3	4	5	6	7	8
н1536У	—	—	654 556,12	72 059,66	Метод спутниковых геодезических измерений (определений)	√(0,10^2 + 0,10^2) = 0,10	—
116	654 545,64	72 073,48	—	—		0,10	
117	654 546,46	72 058,74	—	—			
н1534У	—	—	654 558,36	72 060,38		√(0,10^2 + 0,10^2) = 0,10	
н1535У	—	—	654 570,38	72 064,77			
112	654 639,90	72 083,10	—	—		0,10	

2. Сведения о частях границ уточняемого земельного участка с кадастровым номером 24:11:0010501:86 :

Обозначение части границ		Горизонтальное проложение (S), м	Описание прохождения части границ	Сведения о согласовании местоположения границ (согласовано/спорное)
от т.	до т.			
1	2	3	4	5
113	114	5,94	—	согласовано
114	115	13,43		
115	н1526У	1,68		
н1526У	н1527У	1,67		
н1527У	1528	7,11		
1528	1529	19,42		
1529	1530	30,69		
1530	1531	0,77		
1531	1533	8,95		
1533	н1532У	20,38		
н1532У	н1536У	16,94		
н1536У	н1534У	2,35		
н1534У	н1535У	12,80		
н1535У	113	78,74		

3. Сведения о характеристиках уточняемого земельного участка с кадастровым номером 24:11:0010501:86 :

№ п/п	Наименование характеристики	Значение характеристики
1	2	3

1	2	3
1.	Адрес земельного участка	—
1.1.	Сведения о местоположении земельного участка (при отсутствии адреса) в структурированном в соответствии с федеральной информационной адресной системой виде	—
1.2.	Дополнительные сведения о местоположении земельного участка	—
2.	Площадь земельного участка ± величина погрешности определения (вычисления) площади (Р ± ΔР), м²	1 703 ± 14,00
3.	Формула, примененная для вычисления предельной погрешности определения площади земельного участка, с подставленными значениями и итоговые (вычисленные) значения	3,5*0,10*√(1 703,00) = 14
4.	Площадь земельного участка согласно сведениям Единого государственного реестра недвижимости (Ркад), м²	1 703,00
5.	Оценка расхождения Р и Ркад (Р - Ркад), м²	0
6.	Предельный минимальный и максимальный размеры земельного участка (Рмин и Рмакс), м²	Рмин = — Рмакс = —
7.	Кадастровый или иной государственный учетный номер (инвентарный) здания, сооружения, объекта незавершенного строительства, расположенного на земельном участке	—
8.	Вид (виды) разрешенного использования	—
8.1.	Дополнительные сведения об использовании земельного участка	—
9.	Сведения о земельных участках (землях общего пользования, территории общего пользования), посредством которых обеспечивается доступ	Земли общего пользования
10.	Иные сведения	—
4. Пояснения к сведениям об уточняемом земельном участке с кадастровым номером		24:11:0010501:86 :
1.	При выполнении ККР была выявлена и устранена чересполосица с границами смежного участка в соответствии с требованиями законодательства, с целью устранения реестровой ошибки. При этом уточненная площадь осталась прежней.	

1. Сведения о характерных точках границ уточняемого земельного участка с кадастровым номером 24:11:0010501:63 :

Система координат 24.4 Зона № 4

Обозначение характерных точек границ	Координаты, м				Метод определения координат	Формулы, примененные для расчета средней квадратической погрешности определения координат характерных точек границ (Mt), с подставленными в такие формулы значениями и итоговые (вычисленные) значения Mt, м	Описание закрепления точки
	содержатся в Едином государственном реестре недвижимости		определены в результате выполнения комплексных кадастровых работ				
	X	Y	X	Y			
1	2	3	4	5	6	7	8
1554	654 534,30	72 094,20	—	—	Метод спутниковых геодезических измерений (определений)	0,10	—
н1566У	—	—	654 539,46	72 095,81		√(0,10^2 + 0,10^2) = 0,10	
1567	—	—	654 602,78	72 115,47			
1568	—	—	654 621,43	72 121,32			
1555	654 629,00	72 123,70	654 629,00	72 123,70			
1556	654 630,20	72 120,80	654 630,20	72 120,80			
1557	654 653,50	72 129,90	—	—		0,10	
н1562У	—	—	654 654,96	72 130,43		√(0,10^2 + 0,10^2) = 0,10	
н1563У	—	—	654 646,71	72 150,89			
1558	654 646,00	72 149,00	—	—		0,10	
1559	654 623,10	72 140,20	—	—			
1560	654 614,50	72 140,00	654 614,50	72 140,00		√(0,10^2 + 0,10^2) = 0,10	

1	2	3	4	5	6	7	8
1564	—	—	654 586,11	72 130,56	Метод спутниковых геодезических измерений (определений)	√(0,10^2 + 0,10^2) = 0,10	—
1569	—	—	654 538,80	72 114,82			
1561	654 527,90	72 111,20	—	—		0,10	
н1565У	—	—	654 532,80	72 112,84		√(0,10^2 + 0,10^2) = 0,10	
1554	654 534,30	72 094,20	—	—		0,10	

2. Сведения о частях границ уточняемого земельного участка с кадастровым номером 24:11:0010501:63 :

Обозначение части границ		Горизонтальное проложение (S), м	Описание прохождения части границ	Сведения о согласовании местоположения границ (согласовано/спорное)
от т.	до т.			
1	2	3	4	5
н1566У	1567	66,30	—	согласовано
1567	1568	19,55		
1568	1555	7,94		
1555	1556	3,14		
1556	н1562У	26,57		
н1562У	н1563У	22,06		
н1563У	1560	34,00		
1560	1564	29,92		
1564	1569	49,86		
1569	н1565У	6,32		
н1565У	н1566У	18,29		

3. Сведения о характеристиках уточняемого земельного участка с кадастровым номером 24:11:0010501:63 :

№ п/п	Наименование характеристики	Значение характеристики
1	2	3
1.	Адрес земельного участка	—
1.1.	Сведения о местоположении земельного участка (при отсутствии адреса) в структурированном в соответствии с федеральной информационной адресной системой виде	—
1.2.	Дополнительные сведения о местоположении земельного участка	—

1	2	3
2.	Площадь земельного участка ± величина погрешности определения (вычисления) площади (Р ± ΔР), м²	2 397 ± 17,00
3.	Формула, примененная для вычисления предельной погрешности определения площади земельного участка, с подставленными значениями и итоговые (вычисленные) значения	3,5*0,10*√(2 397,00) = 17
4.	Площадь земельного участка согласно сведениям Единого государственного реестра недвижимости (Ркад), м²	2 397,00
5.	Оценка расхождения Р и Ркад (Р - Ркад), м²	0
6.	Предельный минимальный и максимальный размеры земельного участка (Рмин и Рмакс), м²	Рмин = — Рмакс = —
7.	Кадастровый или иной государственный учетный номер (инвентарный) здания, сооружения, объекта незавершенного строительства, расположенного на земельном участке	24:11:0010501:281
8.	Вид (виды) разрешенного использования	—
8.1.	Дополнительные сведения об использовании земельного участка	—
9.	Сведения о земельных участках (землях общего пользования, территории общего пользования), посредством которых обеспечивается доступ	Земли общего пользования
10.	Иные сведения	—

4. Пояснения к сведениям об уточняемом земельном участке с кадастровым номером 24:11:0010501:63 :

1.	При выполнении ККР выявлено несоответствие фактического местоположения на местности границ ЗУ сведениям ЕГРН. Границы приведены в соответствие с фактическим использованием, установленным по результатам обследования и анализа цифрового ортофотоплана. Также потребовалась корректировка границ ЗУ для точного размещения ОКС внутри границ. При этом уточненная площадь осталась прежней, т.к. уточненная площадь превышает допустимые 10% от декларированной, в соответствии с требованиями законодательства, с целью устранения реестровой ошибки.

1. Сведения о характерных точках границ уточняемого земельного участка с кадастровым номером 24:11:0010501:495 :

Система координат 24.4 Зона № 4

Обозначение характерных точек границ	Координаты, м				Метод определения координат	Формулы, примененные для расчета средней квадратической погрешности определения координат характерных точек границ (Mt), с подставленными в такие формулы значениями и итоговые (вычисленные) значения Mt, м	Описание закрепления точки
	содержатся в Едином государственном реестре недвижимости		определены в результате выполнения комплексных кадастровых работ				
	X	Y	X	Y			
1	2	3	4	5	6	7	8
1529	654 608,99	72 095,76	654 608,99	72 095,76	Метод спутниковых геодезических измерений (определений)	√(0,10^2 + 0,10^2) = 0,10	—
1567	654 602,78	72 115,47	654 602,78	72 115,47			
н1566У	—	—	654 539,46	72 095,81			
1	654 534,30	72 094,20	—	—		0,10	
3	654 533,57	72 093,98	654 533,57	72 093,98		√(0,10^2 + 0,10^2) = 0,10	
4	654 541,39	72 072,58	654 541,39	72 072,58			
5	654 542,11	72 072,89	654 542,11	72 072,89			
н1532У	—	—	654 552,15	72 076,13			
1533	654 571,54	72 082,40	654 571,54	72 082,40			
1531	654 579,86	72 085,71	654 579,86	72 085,71			
1530	654 579,74	72 086,47	654 579,74	72 086,47			
1529	654 608,99	72 095,76	654 608,99	72 095,76			

2. Сведения о частях границ уточняемого земельного участка с кадастровым номером 24:11:0010501:495 :

Обозначение части границ		Горизонтальное проложение (S), м	Описание прохождения части границ	Сведения о согласовании местоположения границ (согласовано/спорное)
от т.	до т.			
1	2	3	4	5
1529	1567	20,67	—	согласовано
1567	н1566У	66,30		
н1566У	3	6,17		
3	4	22,78		
4	5	0,78		
5	н1532У	10,55		
н1532У	1533	20,38		
1533	1531	8,95		
1531	1530	0,77		
1530	1529	30,69		

3. Сведения о характеристиках уточняемого земельного участка с кадастровым номером 24:11:0010501:495 :

№ п/п	Наименование характеристики	Значение характеристики
1	2	3
1.	Адрес земельного участка	—
1.1.	Сведения о местоположении земельного участка (при отсутствии адреса) в структурированном в соответствии с федеральной информационной адресной системой виде	—
1.2.	Дополнительные сведения о местоположении земельного участка	—
2.	Площадь земельного участка ± величина погрешности определения (вычисления) площади (Р ± ΔР), м²	1 561 ± 14,00
3.	Формула, примененная для вычисления предельной погрешности определения площади земельного участка, с подставленными значениями и итоговые (вычисленные) значения	3,5*0,10*√(1 561,00) = 14
4.	Площадь земельного участка согласно сведениям Единого государственного реестра недвижимости (Ркад), м²	1 561,00
5.	Оценка расхождения Р и Ркад (Р - Ркад), м²	0
6.	Предельный минимальный и максимальный размеры земельного участка (Рмин и Рмакс), м²	Рмин = — Рмакс = —

1	2	3
7.	Кадастровый или иной государственный учетный номер (инвентарный) здания, сооружения, объекта незавершенного строительства, расположенного на земельном участке	24:11:0010501:1030
8.	Вид (виды) разрешенного использования	—
8.1.	Дополнительные сведения об использовании земельного участка	—
9.	Сведения о земельных участках (землях общего пользования, территории общего пользования), посредством которых обеспечивается доступ	Земли общего пользования
10.	Иные сведения	—

4. Пояснения к сведениям об уточняемом земельном участке с кадастровым номером 24:11:0010501:495 :

1.	При выполнении ККР для устранения чересполосицы с границами смежного участка возникла необходимость постановки характерной точки без изменения площади.

1. Сведения о характерных точках границ уточняемого земельного участка с кадастровым номером 24:11:0010501:394 :

Система координат 24.4 Зона № 4

Обозначение характерных точек границ	Координаты, м				Метод определения координат	Формулы, примененные для расчета средней квадратической погрешности определения координат характерных точек границ (Mt), с подставленными в такие формулы значениями и итоговые (вычисленные) значения Mt, м	Описание закрепления точки
	содержатся в Едином государственном реестре недвижимости		определены в результате выполнения комплексных кадастровых работ				
	X	Y	X	Y			
1	2	3	4	5	6	7	8
1571	654 632,00	72 181,90	—	—	Метод спутниковых геодезических измерений (определений)	0,10	—
н1575У	—	—	654 632,59	72 182,89		√(0,10^2 + 0,10^2) = 0,10	
1572	654 576,00	72 157,19	654 576,00	72 157,19			
1564	654 586,11	72 130,56	654 586,11	72 130,56			
1560	654 614,50	72 140,00	654 614,50	72 140,00			

1	2	3	4	5	6	7	8
1573	654 623,10	72 140,20	—	—	Метод спутниковых геодезических измерений (определений)	0,10	—
1574	654 646,00	72 149,00	—	—			
н1563У	—	—	654 646,71	72 150,89		√(0,10^2 + 0,10^2) = 0,10	
1571	654 632,00	72 181,90	—	—		0,10	

2. Сведения о частях границ уточняемого земельного участка с кадастровым номером 24:11:0010501:394 :

Обозначение части границ		Горизонтальное проложение (S), м	Описание прохождения части границ	Сведения о согласовании местоположения границ (согласовано/спорное)
от т.	до т.			
1	2	3	4	5
н1575У	1572	62,15	—	согласовано
1572	1564	28,48		
1564	1560	29,92		
1560	н1563У	34,00		
н1563У	н1575У	34,98		

3. Сведения о характеристиках уточняемого земельного участка с кадастровым номером 24:11:0010501:394 :

№ п/п	Наименование характеристики	Значение характеристики
1	2	3
1.	Адрес земельного участка	—
1.1.	Сведения о местоположении земельного участка (при отсутствии адреса) в структурированном в соответствии с федеральной информационной адресной системой виде	—
1.2.	Дополнительные сведения о местоположении земельного участка	—
2.	Площадь земельного участка ± величина погрешности определения (вычисления) площади (Р ± ΔР), м²	1 999 ± 16,00
3.	Формула, примененная для вычисления предельной погрешности определения площади земельного участка, с подставленными значениями и итоговые (вычисленные) значения	3,5*0,10*√(1 999,00) = 16
4.	Площадь земельного участка согласно сведениям Единого государственного реестра недвижимости (Ркад), м²	1 999,00

1	2	3
5.	Оценка расхождения Р и Ркад (Р - Ркад), м²	0
6.	Предельный минимальный и максимальный размеры земельного участка (Рмин и Рмакс), м²	Рмин = — Рмакс = —
7.	Кадастровый или иной государственный учетный номер (инвентарный) здания, сооружения, объекта незавершенного строительства, расположенного на земельном участке	24:11:0010501:239
8.	Вид (виды) разрешенного использования	—
8.1.	Дополнительные сведения об использовании земельного участка	—
9.	Сведения о земельных участках (землях общего пользования, территории общего пользования), посредством которых обеспечивается доступ	Земли общего пользования
10.	Иные сведения	—

4. Пояснения к сведениям об уточняемом земельном участке с кадастровым номером 24:11:0010501:394 :

1.	При выполнении ККР выявлено несоответствие фактического местоположения на местности границ ЗУ сведениям ЕГРН. Границы приведены в соответствие с фактическим использованием, установленным по результатам обследования и анализа цифрового ортофотоплана. При этом уточненная площадь осталась прежней, т.к. уточненная площадь превышает допустимые 10% от декларированной, в соответствии с требованиями законодательства, с целью устранения реестровой ошибки.

1. Сведения о характерных точках границ уточняемого земельного участка с кадастровым номером 24:11:0010501:65 :

Система координат 24.4 Зона № 4

Обозначение характерных точек границ	Координаты, м				Метод определения координат	Формулы, примененные для расчета средней квадратической погрешности определения координат характерных точек границ (Mt), с подставленными в такие формулы значениями и итоговые (вычисленные) значения Mt, м	Описание закрепления точки
	содержатся в Едином государственном реестре недвижимости		определены в результате выполнения комплексных кадастровых работ				
	X	Y	X	Y			
1	2	3	4	5	6	7	8
1576	654 489,00	72 118,80	654 489,00	72 118,80	Метод спутниковых геодезических измерений (определений)	√(0,10^2 + 0,10^2) = 0,10	—
1577	654 518,90	72 132,00	654 518,90	72 132,00			
1583	—	—	654 530,47	72 137,10			

1	2	3	4	5	6	7	8
1572	—	—	654 576,00	72 157,19	Метод спутниковых геодезических измерений (определений)	√(0,10^2 + 0,10^2) = 0,10	—
1578	654 632,00	72 181,90	—	—		0,10	
н1575У	—	—	654 632,59	72 182,89		√(0,10^2 + 0,10^2) = 0,10	
1579	654 625,80	72 197,20	—	—		0,10	
н1581У	—	—	654 625,91	72 198,56		√(0,10^2 + 0,10^2) = 0,10	
1582	—	—	654 541,44	72 166,42			
1580	654 483,30	72 145,20	—	—		0,10	
н1796У	—	—	654 483,64	72 143,63		√(0,10^2 + 0,10^2) = 0,10	
1576	654 489,00	72 118,80	654 489,00	72 118,80			

2. Сведения о частях границ уточняемого земельного участка с кадастровым номером 24:11:0010501:65 :

Обозначение части границ		Горизонтальное проложение (S), м	Описание прохождения части границ	Сведения о согласовании местоположения границ (согласовано/спорное)
от т.	до т.			
1	2	3	4	5
1576	1577	32,68	—	согласовано
1577	1583	12,64		
1583	1572	49,77		
1572	н1575У	62,15		
н1575У	н1581У	17,03		
н1581У	1582	90,38		
1582	н1796У	62,13		
н1796У	1576	25,40		

3. Сведения о характеристиках уточняемого земельного участка с кадастровым номером 24:11:0010501:65 :

№ п/п	Наименование характеристики	Значение характеристики
1	2	3

1	2	3
1.	Адрес земельного участка	—
1.1.	Сведения о местоположении земельного участка (при отсутствии адреса) в структурированном в соответствии с федеральной информационной адресной системой виде	—
1.2.	Дополнительные сведения о местоположении земельного участка	—
2.	Площадь земельного участка ± величина погрешности определения (вычисления) площади (Р ± ΔР), м²	3 318 ± 20,00
3.	Формула, примененная для вычисления предельной погрешности определения площади земельного участка, с подставленными значениями и итоговые (вычисленные) значения	3,5*0,10*√(3 318,00) = 20
4.	Площадь земельного участка согласно сведениям Единого государственного реестра недвижимости (Ркад), м²	3 318,00
5.	Оценка расхождения Р и Ркад (Р - Ркад), м²	0
6.	Предельный минимальный и максимальный размеры земельного участка (Рмин и Рмакс), м²	Рмин = — Рмакс = —
7.	Кадастровый или иной государственный учетный номер (инвентарный) здания, сооружения, объекта незавершенного строительства, расположенного на земельном участке	24:11:0010501:372
8.	Вид (виды) разрешенного использования	—
8.1.	Дополнительные сведения об использовании земельного участка	—
9.	Сведения о земельных участках (землях общего пользования, территории общего пользования), посредством которых обеспечивается доступ	Земли общего пользования
10.	Иные сведения	—
4. Пояснения к сведениям об уточняемом земельном участке с кадастровым номером		24:11:0010501:65 :
1.	При выполнении ККР выявлено несоответствие фактического местоположения на местности границ ЗУ сведениям ЕГРН. Границы приведены в соответствие с фактическим использованием, установленным по результатам обследования и анализа цифрового ортофотоплана. Также потребовалась корректировка границ ЗУ для точного размещения ОКС внутри границ. При этом уточненная площадь осталась прежней, т.к. уточненная площадь превышает допустимые 10% от декларированной, в соответствии с требованиями законодательства, с целью устранения реестровой ошибки.	

1. Сведения о характерных точках границ уточняемого земельного участка с кадастровым номером 24:11:0010501:417 :

Система координат 24.4 Зона № 4

Обозначение характерных точек границ	Координаты, м				Метод определения координат	Формулы, примененные для расчета средней квадратической погрешности определения координат характерных точек границ (Mt), с подставленными в такие формулы значениями и итоговые (вычисленные) значения Mt, м	Описание закрепления точки
	содержатся в Едином государственном реестре недвижимости		определены в результате выполнения комплексных кадастровых работ				
	X	Y	X	Y			
1	2	3	4	5	6	7	8
н 2	654 623,14	72 205,70	—	—	Метод спутниковых геодезических измерений (определений)	0,10	—
3	654 617,80	72 217,00	—	—			
н1584У	—	—	654 617,58	72 218,63		√(0,10^2 + 0,10^2) = 0,10	
н1786У	—	—	654 588,08	72 207,38			
н1787У	—	—	654 561,34	72 197,87			
4	654 589,80	72 207,00	—	—		0,10	
5	654 533,41	72 188,92	654 533,41	72 188,92		√(0,10^2 + 0,10^2) = 0,10	
1582	654 541,44	72 166,42	654 541,44	72 166,42			
1	654 625,80	72 197,20	—	—		0,10	
н1581У	—	—	654 625,91	72 198,56		√(0,10^2 + 0,10^2) = 0,10	
н 2	654 623,14	72 205,70	—	—		0,10	

2. Сведения о частях границ уточняемого земельного участка с кадастровым номером 24:11:0010501:417 :

Обозначение части границ		Горизонтальное проложение (S), м	Описание прохождения части границ	Сведения о согласовании местоположения границ (согласовано/спорное)
от т.	до т.			
1	2	3	4	5
н1584У	н1786У	31,57	—	согласовано
н1786У	н1787У	28,38		
н1787У	5	29,33		
5	1582	23,89		
1582	н1581У	90,38		
н1581У	н1584У	21,73		

3. Сведения о характеристиках уточняемого земельного участка с кадастровым номером 24:11:0010501:417 :

№ п/п	Наименование характеристики	Значение характеристики
1	2	3
1.	Адрес земельного участка	—
1.1.	Сведения о местоположении земельного участка (при отсутствии адреса) в структурированном в соответствии с федеральной информационной адресной системой виде	—
1.2.	Дополнительные сведения о местоположении земельного участка	—
2.	Площадь земельного участка ± величина погрешности определения (вычисления) площади (Р ± ΔР), м²	1 999 ± 16,00
3.	Формула, примененная для вычисления предельной погрешности определения площади земельного участка, с подставленными значениями и итоговые (вычисленные) значения	3,5*0,10*√(1 999,00) = 16
4.	Площадь земельного участка согласно сведениям Единого государственного реестра недвижимости (Ркад), м²	1 999,00
5.	Оценка расхождения Р и Ркад (Р - Ркад), м²	0
6.	Предельный минимальный и максимальный размеры земельного участка (Рмин и Рмакс), м²	Рмин = — Рмакс = —
7.	Кадастровый или иной государственный учетный номер (инвентарный) здания, сооружения, объекта незавершенного строительства, расположенного на земельном участке	24:11:0010501:372
8.	Вид (виды) разрешенного использования	—
8.1.	Дополнительные сведения об использовании земельного участка	—

1	2	3
9.	Сведения о земельных участках (землях общего пользования, территории общего пользования), посредством которых обеспечивается доступ	Земли общего пользования
10.	Иные сведения	—

4. Пояснения к сведениям об уточняемом земельном участке с кадастровым номером 24:11:0010501:417 :

1.	При выполнении ККР выявлено несоответствие фактического местоположения на местности границ ЗУ сведениям ЕГРН. Границы приведены в соответствие с фактическим использованием, установленным по результатам обследования и анализа цифрового ортофотоплана. Также потребовалась корректировка границ ЗУ для точного размещения ОКС внутри границ. При этом уточненная площадь осталась прежней, т.к. уточненная площадь превышает допустимые 10% от декларированной, в соответствии с требованиями законодательства, с целью устранения реестровой ошибки.

1. Сведения о характерных точках границ уточняемого земельного участка с кадастровым номером 24:11:0010501:66 :

Система координат 24.4 Зона № 4

Обозначение характерных точек границ	Координаты, м				Метод определения координат	Формулы, примененные для расчета средней квадратической погрешности определения координат характерных точек границ (Mt), с подставленными в такие формулы значениями и итоговые (вычисленные) значения Mt, м	Описание закрепления точки
	содержатся в Едином государственном реестре недвижимости		определены в результате выполнения комплексных кадастровых работ				
	X	Y	X	Y			
1	2	3	4	5	6	7	8
1585	654 485,30	72 173,50	654 485,30	72 173,50	Метод спутниковых геодезических измерений (определений)	√(0,10^2 + 0,10^2) = 0,10	—
5	—	—	654 533,41	72 188,92			
н1787У	—	—	654 561,34	72 197,87			
н1786У	—	—	654 588,08	72 207,38			
4	654 589,80	72 207,00	—	—		0,10	
1586	654 617,80	72 217,00	—	—			
н1584У	—	—	654 617,58	72 218,63		√(0,10^2 + 0,10^2) = 0,10	

1	2	3	4	5	6	7	8
н1784У	—	—	654 609,21	72 238,71	Метод спутниковых геодезических измерений (определений)	√(0,10^2 + 0,10^2) = 0,10	—
н1785У	—	—	654 565,58	72 222,35			
1587	654 611,10	72 230,30	—	—		0,10	
1588	654 593,90	72 223,30	—	—			
1589	654 585,80	72 227,50	—	—			
1590	654 485,00	72 195,00	654 485,00	72 195,00		√(0,10^2 + 0,10^2) = 0,10	
1585	654 485,30	72 173,50	654 485,30	72 173,50			

2. Сведения о частях границ уточняемого земельного участка с кадастровым номером 24:11:0010501:66 :

Обозначение части границ		Горизонтальное проложение (S), м	Описание прохождения части границ	Сведения о согласовании местоположения границ (согласовано/спорное)
от т.	до т.			
1	2	3	4	5
1585	5	50,52	—	согласовано
5	н1787У	29,33		
н1787У	н1786У	28,38		
н1786У	н1584У	31,57		
н1584У	н1784У	21,75		
н1784У	н1785У	46,60		
н1785У	1590	85,09		
1590	1585	21,50		

3. Сведения о характеристиках уточняемого земельного участка с кадастровым номером 24:11:0010501:66 :

№ п/п	Наименование характеристики	Значение характеристики
1	2	3

1	2	3
1.	Адрес земельного участка	—
1.1.	Сведения о местоположении земельного участка (при отсутствии адреса) в структурированном в соответствии с федеральной информационной адресной системой виде	—
1.2.	Дополнительные сведения о местоположении земельного участка	—
2.	Площадь земельного участка ± величина погрешности определения (вычисления) площади (Р ± ΔР), м²	2 910 ± 19,00
3.	Формула, примененная для вычисления предельной погрешности определения площади земельного участка, с подставленными значениями и итоговые (вычисленные) значения	3,5*0,10*√(2 910,00) = 19
4.	Площадь земельного участка согласно сведениям Единого государственного реестра недвижимости (Ркад), м²	2 647,00
5.	Оценка расхождения Р и Ркад (Р - Ркад), м²	263
6.	Предельный минимальный и максимальный размеры земельного участка (Рмин и Рмакс), м²	Рмин = — Рмакс = —
7.	Кадастровый или иной государственный учетный номер (инвентарный) здания, сооружения, объекта незавершенного строительства, расположенного на земельном участке	24:11:0010501:370
8.	Вид (виды) разрешенного использования	—
8.1.	Дополнительные сведения об использовании земельного участка	—
9.	Сведения о земельных участках (землях общего пользования, территории общего пользования), посредством которых обеспечивается доступ	Земли общего пользования
10.	Иные сведения	—
4. Пояснения к сведениям об уточняемом земельном участке с кадастровым номером		24:11:0010501:66 :
1.	При выполнении ККР выявлено несоответствие фактического местоположения на местности границ ЗУ сведениям ЕГРН. Границы приведены в соответствие с фактическим использованием, установленным по результатам обследования и анализа цифрового ортофотоплана. Исправление выполнено в пределах допустимого отклонения (до +10% от площади), в соответствии с требованиями законодательства, с целью устранения реестровой ошибки. Также потребовалась корректировка границ ЗУ для точного размещения ОКС внутри границ.	

1. Сведения о характерных точках границ уточняемого земельного участка с кадастровым номером 24:11:0010501:1022 :

Система координат 24.4 Зона № 4

Обозначение характерных точек границ	Координаты, м				Метод определения координат	Формулы, примененные для расчета средней квадратической погрешности определения координат характерных точек границ (Mt), с подставленными в такие формулы значениями и итоговые (вычисленные) значения Mt, м	Описание закрепления точки
	содержатся в Едином государственном реестре недвижимости		определены в результате выполнения комплексных кадастровых работ				
	X	Y	X	Y			
1	2	3	4	5	6	7	8
1	654 528,10	72 418,00	—	—	Метод спутниковых геодезических измерений (определений)	0,10	—
2	654 514,02	72 411,52	—	—			
3	654 519,22	72 391,40	—	—			
4	654 535,85	72 397,59	—	—			
5	654 541,52	72 399,77	—	—			
6	654 532,58	72 419,74	—	—			
7	654 530,10	72 418,90	—	—			
1602	—	—	654 540,58	72 398,93		√(0,10^2 + 0,10^2) = 0,10	
н1603У	—	—	654 531,71	72 421,60			
н1608У	—	—	654 529,85	72 420,87			
н1604У	—	—	654 513,73	72 414,57			
н1605У	—	—	654 522,18	72 392,07			

1	2	3	4	5	6	7	8
1	654 528,10	72 418,00	—	—	Метод спутниковых геодезических измерений (определений)	0,10	—

2. Сведения о частях границ уточняемого земельного участка с кадастровым номером 24:11:0010501:1022 :

Обозначение части границ		Горизонтальное проложение (S), м	Описание прохождения части границ	Сведения о согласовании местоположения границ (согласовано/спорное)
от т.	до т.			
1	2	3	4	5
1602	н1603У	24,34	—	согласовано
н1603У	н1608У	2,00		
н1608У	н1604У	17,31		
н1604У	н1605У	24,03		
н1605У	1602	19,64		

3. Сведения о характеристиках уточняемого земельного участка с кадастровым номером 24:11:0010501:1022 :

№ п/п	Наименование характеристики	Значение характеристики
1	2	3
1.	Адрес земельного участка	—
1.1.	Сведения о местоположении земельного участка (при отсутствии адреса) в структурированном в соответствии с федеральной информационной адресной системой виде	—
1.2.	Дополнительные сведения о местоположении земельного участка	—
2.	Площадь земельного участка ± величина погрешности определения (вычисления) площади (Р ± ΔР), м²	471 ± 8,00
3.	Формула, примененная для вычисления предельной погрешности определения площади земельного участка, с подставленными значениями и итоговые (вычисленные) значения	3,5*0,10*√(471,00) = 8
4.	Площадь земельного участка согласно сведениям Единого государственного реестра недвижимости (Ркад), м²	471,00
5.	Оценка расхождения Р и Ркад (Р - Ркад), м²	0
6.	Предельный минимальный и максимальный размеры земельного участка (Рмин и Рмакс), м²	Рмин = — Рмакс = —
7.	Кадастровый или иной государственный учетный номер (инвентарный) здания, сооружения, объекта незавершенного строительства, расположенного на земельном участке	24:11:0010501:241

1	2	3
8.	Вид (виды) разрешенного использования	—
8.1.	Дополнительные сведения об использовании земельного участка	—
9.	Сведения о земельных участках (землях общего пользования, территории общего пользования), посредством которых обеспечивается доступ	Земли общего пользования
10.	Иные сведения	—

4. Пояснения к сведениям об уточняемом земельном участке с кадастровым номером 24:11:0010501:1022 :

1.	При выполнении ККР выявлено несоответствие фактического местоположения на местности границ ЗУ сведениям ЕГРН. Границы приведены в соответствие с фактическим использованием, установленным по результатам обследования и анализа цифрового ортофотоплана. При этом уточненная площадь осталась прежней, т.к. уточненная площадь превышает допустимые 10% от декларированной, в соответствии с требованиями законодательства, с целью устранения реестровой ошибки.

1. Сведения о характерных точках границ уточняемого земельного участка с кадастровым номером 24:11:0010501:988 :

Система координат 24.4 Зона № 4

Обозначение характерных точек границ	Координаты, м				Метод определения координат	Формулы, примененные для расчета средней квадратической погрешности определения координат характерных точек границ (Mt), с подставленными в такие формулы значениями и итоговые (вычисленные) значения Mt, м	Описание закрепления точки
	содержатся в Едином государственном реестре недвижимости		определены в результате выполнения комплексных кадастровых работ				
	X	Y	X	Y			
1	2	3	4	5	6	7	8
1	654 492,89	72 381,69	—	—	Метод спутниковых геодезических измерений (определений)	0,10	—
н1606У	—	—	654 497,43	72 382,84		√(0,10^2 + 0,10^2) = 0,10	
9	654 519,22	72 391,40	—	—		0,10	
н1605У	—	—	654 522,18	72 392,07		√(0,10^2 + 0,10^2) = 0,10	
10	654 514,02	72 411,52	—	—		0,10	
н1604У	—	—	654 513,73	72 414,57		√(0,10^2 + 0,10^2) = 0,10	

1	2	3	4	5	6	7	8
211	654 511,80	72 410,50	—	—	Метод спутниковых геодезических измерений (определений)	0,10	—
1607	654 486,00	72 403,10	—	—		√(0,10^2 + 0,10^2) = 0,10	
н210У	—	—	654 489,95	72 404,70			
1	654 492,89	72 381,69	—	—		0,10	

2. Сведения о частях границ уточняемого земельного участка с кадастровым номером 24:11:0010501:988 :

Обозначение части границ		Горизонтальное проложение (S), м	Описание прохождения части границ	Сведения о согласовании местоположения границ (согласовано/спорное)
от т.	до т.			
1	2	3	4	5
н1606У	н1605У	26,42	—	согласовано
н1605У	н1604У	24,03		
н1604У	н210У	25,75		
н210У	н1606У	23,10		

3. Сведения о характеристиках уточняемого земельного участка с кадастровым номером 24:11:0010501:988 :

№ п/п	Наименование характеристики	Значение характеристики
1	2	3
1.	Адрес земельного участка	—
1.1.	Сведения о местоположении земельного участка (при отсутствии адреса) в структурированном в соответствии с федеральной информационной адресной системой виде	—
1.2.	Дополнительные сведения о местоположении земельного участка	—
2.	Площадь земельного участка ± величина погрешности определения (вычисления) площади (Р ± ΔР), м²	614 ± 9,00
3.	Формула, примененная для вычисления предельной погрешности определения площади земельного участка, с подставленными значениями и итоговые (вычисленные) значения	3,5*0,10*√(614,00) = 9
4.	Площадь земельного участка согласно сведениям Единого государственного реестра недвижимости (Ркад), м²	614,00
5.	Оценка расхождения Р и Ркад (Р - Ркад), м²	0

1	2	3
6.	Предельный минимальный и максимальный размеры земельного участка (Рмин и Рмакс), м²	Рмин = — Рмакс = —
7.	Кадастровый или иной государственный учетный номер (инвентарный) здания, сооружения, объекта незавершенного строительства, расположенного на земельном участке	—
8.	Вид (виды) разрешенного использования	—
8.1.	Дополнительные сведения об использовании земельного участка	—
9.	Сведения о земельных участках (землях общего пользования, территории общего пользования), посредством которых обеспечивается доступ	Земли общего пользования
10.	Иные сведения	—

4. Пояснения к сведениям об уточняемом земельном участке с кадастровым номером 24:11:0010501:988 :

1.	При выполнении ККР выявлено несоответствие фактического местоположения на местности границ ЗУ сведениям ЕГРН. Границы приведены в соответствие с фактическим использованием, установленным по результатам обследования и анализа цифрового ортофотоплана. При этом уточненная площадь осталась прежней, т.к. уточненная площадь превышает допустимые 10% от декларированной, в соответствии с требованиями законодательства, с целью устранения реестровой ошибки.

1. Сведения о характерных точках границ уточняемого земельного участка с кадастровым номером 24:11:0010501:987 :

Система координат 24.4 Зона № 4

Обозначение характерных точек границ	Координаты, м				Метод определения координат	Формулы, примененные для расчета средней квадратической погрешности определения координат характерных точек границ (Mt), с подставленными в такие формулы значениями и итоговые (вычисленные) значения Mt, м	Описание закрепления точки
	содержатся в Едином государственном реестре недвижимости		определены в результате выполнения комплексных кадастровых работ				
	X	Y	X	Y			
1	2	3	4	5	6	7	8
1612	654 551,98	72 372,49	654 551,98	72 372,49	Метод спутниковых геодезических измерений (определений)	√(0,10^2 + 0,10^2) = 0,10	—
1602	654 540,58	72 398,93	654 540,58	72 398,93			
н1605У	—	—	654 522,18	72 392,07			

1	2	3	4	5	6	7	8
1613	654 500,83	72 384,11	654 500,83	72 384,11	Метод спутниковых геодезических измерений (определений)	√(0,10^2 + 0,10^2) = 0,10	—
1620	—	—	654 497,43	72 382,84		—	
1614	654 493,03	72 381,20	654 493,03	72 381,20		√(0,10^2 + 0,10^2) = 0,10	
1615	654 498,37	72 362,51	654 498,37	72 362,51			
1616	654 502,92	72 361,71	654 502,92	72 361,71			
1617	654 502,37	72 358,68	654 502,37	72 358,68			
1618	654 499,32	72 359,16	654 499,32	72 359,16			
1619	654 499,68	72 357,91	654 499,68	72 357,91			
1612	654 551,98	72 372,49	654 551,98	72 372,49			

2. Сведения о частях границ уточняемого земельного участка с кадастровым номером 24:11:0010501:987 :

Обозначение части границ		Горизонтальное проложение (S), м	Описание прохождения части границ	Сведения о согласовании местоположения границ (согласовано/спорное)
от т.	до т.			
1	2	3	4	5
1612	1602	28,79	—	согласовано
1602	н1605У	19,64		
н1605У	1613	22,79		
1613	1620	3,63		
1620	1614	4,70		
1614	1615	19,44		
1615	1616	4,62		
1616	1617	3,08		
1617	1618	3,09		
1618	1619	1,30		
1619	1612	54,29		

3. Сведения о характеристиках уточняемого земельного участка с кадастровым номером		24:11:0010501:987 :
№ п/п	Наименование характеристики	Значение характеристики
1	2	3
1.	Адрес земельного участка	—
1.1.	Сведения о местоположении земельного участка (при отсутствии адреса) в структурированном в соответствии с федеральной информационной адресной системой виде	—
1.2.	Дополнительные сведения о местоположении земельного участка	—
2.	Площадь земельного участка ± величина погрешности определения (вычисления) площади (Р ± ΔР), м²	1 375 ± 13,00
3.	Формула, примененная для вычисления предельной погрешности определения площади земельного участка, с подставленными значениями и итоговые (вычисленные) значения	3,5*0,10*√(1 375,00) = 13
4.	Площадь земельного участка согласно сведениям Единого государственного реестра недвижимости (Ркад), м²	1 375,00
5.	Оценка расхождения Р и Ркад (Р - Ркад), м²	0
6.	Предельный минимальный и максимальный размеры земельного участка (Рмин и Рмакс), м²	Рмин = — Рмакс = —
7.	Кадастровый или иной государственный учетный номер (инвентарный) здания, сооружения, объекта незавершенного строительства, расположенного на земельном участке	—
8.	Вид (виды) разрешенного использования	—
8.1.	Дополнительные сведения об использовании земельного участка	—
9.	Сведения о земельных участках (землях общего пользования, территории общего пользования), посредством которых обеспечивается доступ	Земли общего пользования
10.	Иные сведения	—
4. Пояснения к сведениям об уточняемом земельном участке с кадастровым номером		24:11:0010501:987 :
1.	При выполнении ККР для устранения чересполосицы с границами смежного участка возникла необходимость постановки характерной точки без изменения площади.	

1. Сведения о характерных точках границ уточняемого земельного участка с кадастровым номером 24:11:0010501:69 :

Система координат 24.4 Зона № 4

Обозначение характерных точек границ	Координаты, м				Метод определения координат	Формулы, примененные для расчета средней квадратической погрешности определения координат характерных точек границ (Mt), с подставленными в такие формулы значениями и итоговые (вычисленные) значения Mt, м	Описание закрепления точки
	содержатся в Едином государственном реестре недвижимости		определены в результате выполнения комплексных кадастровых работ				
	X	Y	X	Y			
1	2	3	4	5	6	7	8
415	654 473,20	72 433,90	—	—	Метод спутниковых геодезических измерений (определений)	0,10	—
н1611У	—	—	654 485,61	72 439,39		√(0,10^2 + 0,10^2) = 0,10	
1621	654 518,00	72 447,20	—	—		0,10	
н1609У	—	—	654 518,98	72 447,31		√(0,10^2 + 0,10^2) = 0,10	
1622	654 509,50	72 471,30	—	—		0,10	
н1635У	—	—	654 508,97	72 472,47		√(0,10^2 + 0,10^2) = 0,10	
1623	654 478,90	72 462,00	654 478,90	72 462,00			
1624	654 478,00	72 463,90	654 478,00	72 463,90			
1625	654 461,20	72 457,10	654 461,20	72 457,10			
1626	654 469,80	72 437,50	—	—		0,10	
1627	654 471,10	72 438,10	—	—			
н1630У	—	—	654 471,59	72 433,31		√(0,10^2 + 0,10^2) = 0,10	

1	2	3	4	5	6	7	8
415	654 473,20	72 433,90	—	—	Метод спутниковых геодезических измерений (определений)	0,10	—

2. Сведения о частях границ уточняемого земельного участка с кадастровым номером 24:11:0010501:69 :

Обозначение части границ		Горизонтальное проложение (S), м	Описание прохождения части границ	Сведения о согласовании местоположения границ (согласовано/спорное)
от т.	до т.			
1	2	3	4	5
н1611У	н1609У	34,30	—	согласовано
н1609У	н1635У	27,08		
н1635У	1623	31,84		
1623	1624	2,10		
1624	1625	18,12		
1625	н1630У	25,96		
н1630У	н1611У	15,28		

3. Сведения о характеристиках уточняемого земельного участка с кадастровым номером 24:11:0010501:69 :

№ п/п	Наименование характеристики	Значение характеристики
1	2	3
1.	Адрес земельного участка	—
1.1.	Сведения о местоположении земельного участка (при отсутствии адреса) в структурированном в соответствии с федеральной информационной адресной системой виде	—
1.2.	Дополнительные сведения о местоположении земельного участка	—
2.	Площадь земельного участка ± величина погрешности определения (вычисления) площади (Р ± ΔР), м²	1 268 ± 12,00
3.	Формула, примененная для вычисления предельной погрешности определения площади земельного участка, с подставленными значениями и итоговые (вычисленные) значения	3,5*0,10*√(1 268,00) = 12
4.	Площадь земельного участка согласно сведениям Единого государственного реестра недвижимости (Ркад), м²	1 268,00
5.	Оценка расхождения Р и Ркад (Р - Ркад), м²	0
6.	Предельный минимальный и максимальный размеры земельного участка (Рмин и Рмакс), м²	Рмин = — Рмакс = —

1	2	3
7.	Кадастровый или иной государственный учетный номер (инвентарный) здания, сооружения, объекта незавершенного строительства, расположенного на земельном участке	24:11:0010501:524
8.	Вид (виды) разрешенного использования	—
8.1.	Дополнительные сведения об использовании земельного участка	—
9.	Сведения о земельных участках (землях общего пользования, территории общего пользования), посредством которых обеспечивается доступ	Земли общего пользования
10.	Иные сведения	—

4. Пояснения к сведениям об уточняемом земельном участке с кадастровым номером 24:11:0010501:69 :

1.	При выполнении ККР выявлено несоответствие фактического местоположения на местности границ ЗУ сведениям ЕГРН. Границы приведены в соответствие с фактическим использованием, установленным по результатам обследования и анализа цифрового ортофотоплана. При этом уточненная площадь осталась прежней, т.к. уточненная площадь превышает допустимые 10% от декларированной, в соответствии с требованиями законодательства, с целью устранения реестровой ошибки.

1. Сведения о характерных точках границ уточняемого земельного участка с кадастровым номером 24:11:0010501:208 :

Система координат 24.4 Зона № 4

Обозначение характерных точек границ	Координаты, м				Метод определения координат	Формулы, примененные для расчета средней квадратической погрешности определения координат характерных точек границ (Mt), с подставленными в такие формулы значениями и итоговые (вычисленные) значения Mt, м	Описание закрепления точки
	содержатся в Едином государственном реестре недвижимости		определены в результате выполнения комплексных кадастровых работ				
	X	Y	X	Y			
1	2	3	4	5	6	7	8
1636	654 517,29	72 255,94	—	—	Метод спутниковых геодезических измерений (определений)	0,10	—
1637	654 514,05	72 270,69	—	—			
1638	654 482,70	72 263,80	—	—			
1639	654 485,94	72 249,05	—	—			

1	2	3	4	5	6	7	8
1640	—	—	654 482,57	72 246,60	Метод спутниковых геодезических измерений (определений)	√(0,10^2 + 0,10^2) = 0,10	626001000000
1641	—	—	654 513,30	72 250,89			
н1642У	—	—	654 518,23	72 251,69			—
н1643У	—	—	654 515,23	72 265,26			
н1644У	—	—	654 481,94	72 260,57			
1636	654 517,29	72 255,94	—	—		0,10	

2. Сведения о частях границ уточняемого земельного участка с кадастровым номером 24:11:0010501:208 :

Обозначение части границ		Горизонтальное проложение (S), м	Описание прохождения части границ	Сведения о согласовании местоположения границ (согласовано/спорное)
от т.	до т.			
1	2	3	4	5
1640	1641	31,03	—	согласовано
1641	н1642У	4,99		
н1642У	н1643У	13,90		
н1643У	н1644У	33,62		
н1644У	1640	13,98		

3. Сведения о характеристиках уточняемого земельного участка с кадастровым номером 24:11:0010501:208 :

№ п/п	Наименование характеристики	Значение характеристики
1	2	3
1.	Адрес земельного участка	—
1.1.	Сведения о местоположении земельного участка (при отсутствии адреса) в структурированном в соответствии с федеральной информационной адресной системой виде	—
1.2.	Дополнительные сведения о местоположении земельного участка	—
2.	Площадь земельного участка ± величина погрешности определения (вычисления) площади (P ± ΔP), м²	485 ± 8,00

1	2	3
3.	Формула, примененная для вычисления предельной погрешности определения площади земельного участка, с подставленными значениями и итоговые (вычисленные) значения	3,5*0,10*√(485,00) = 8
4.	Площадь земельного участка согласно сведениям Единого государственного реестра недвижимости (Ркад), м²	485,00
5.	Оценка расхождения Р и Ркад (Р - Ркад), м²	0
6.	Предельный минимальный и максимальный размеры земельного участка (Рмин и Рмакс), м²	Рмин = — Рмакс = —
7.	Кадастровый или иной государственный учетный номер (инвентарный) здания, сооружения, объекта незавершенного строительства, расположенного на земельном участке	—
8.	Вид (виды) разрешенного использования	—
8.1.	Дополнительные сведения об использовании земельного участка	—
9.	Сведения о земельных участках (землях общего пользования, территории общего пользования), посредством которых обеспечивается доступ	Земли общего пользования
10.	Иные сведения	—

4. Пояснения к сведениям об уточняемом земельном участке с кадастровым номером 24:11:0010501:208 :

1.	При выполнении ККР выявлено несоответствие фактического местоположения на местности границ ЗУ сведениям ЕГРН. Границы приведены в соответствие с фактическим использованием, установленным по результатам обследования и анализа цифрового ортофотоплана. При этом уточненная площадь осталась прежней, т.к. уточненная площадь превышает допустимые 10% от декларированной, в соответствии с требованиями законодательства, с целью устранения реестровой ошибки.

1. Сведения о характерных точках границ уточняемого земельного участка с кадастровым номером 24:11:0010501:222 :

Система координат 24.4 Зона № 4

Обозначение характерных точек границ	Координаты, м				Метод определения координат	Формулы, примененные для расчета средней квадратической погрешности определения координат характерных точек границ (Mt), с подставленными в такие формулы значениями и итоговые (вычисленные) значения Mt, м	Описание закрепления точки
	содержатся в Едином государственном реестре недвижимости		определены в результате выполнения комплексных кадастровых работ				
	X	Y	X	Y			
1	2	3	4	5	6	7	8

1	2	3	4	5	6	7	8
н1645У	—	—	654 463,57	72 259,05	Метод спутниковых геодезических измерений (определений)	√(0,10^2 + 0,10^2) = 0,10	—
1646	654 483,12	72 261,90	—	—		0,10	
1647	654 482,70	72 263,80	—	—			
н1650У	—	—	654 481,88	72 261,75		√(0,10^2 + 0,10^2) = 0,10	
н1644У	—	—	654 481,94	72 260,57			
1648	654 508,20	72 269,40	—	—		0,10	
н1643У	—	—	654 515,23	72 265,26		√(0,10^2 + 0,10^2) = 0,10	
1752	—	—	654 514,05	72 270,69			
н1596У	—	—	654 513,29	72 274,71			
1651	—	—	654 507,78	72 273,09			
1340	654 503,75	72 301,73	654 503,75	72 301,73			
1649	654 498,30	72 300,98	654 498,30	72 300,98			
1341	654 466,68	72 296,61	654 466,68	72 296,61			
н1652У	—	—	654 463,37	72 304,37			
н1653У	—	—	654 448,91	72 302,88			
1342	654 460,17	72 315,51	—	—		0,10	
1343	654 445,34	72 313,48	—	—			
1874	654 463,55	72 259,47	—	—	—	—	

1	2	3	4	5	6	7	8
н1645У	—	—	654 463,57	72 259,05	Метод спутниковых геодезических измерений (определений)	√(0,10^2 + 0,10^2) = 0,10	—

2. Сведения о частях границ уточняемого земельного участка с кадастровым номером 24:11:0010501:222 :

Обозначение части границ		Горизонтальное проложение (S), м	Описание прохождения части границ	Сведения о согласовании местоположения границ (согласовано/спорное)
от т.	до т.			
1	2	3	4	5
н1645У	н1650У	18,51	—	согласовано
н1650У	н1644У	1,18		
н1644У	н1643У	33,62		
н1643У	1752	5,56		
1752	н1596У	4,09		
н1596У	1651	5,74		
1651	1340	28,92		
1340	1649	5,50		
1649	1341	31,92		
1341	н1652У	8,44		
н1652У	н1653У	14,54		
н1653У	н1645У	46,22		

3. Сведения о характеристиках уточняемого земельного участка с кадастровым номером 24:11:0010501:222 :

№ п/п	Наименование характеристики	Значение характеристики
1	2	3
1.	Адрес земельного участка	—
1.1.	Сведения о местоположении земельного участка (при отсутствии адреса) в структурированном в соответствии с федеральной информационной адресной системой виде	—
1.2.	Дополнительные сведения о местоположении земельного участка	—
2.	Площадь земельного участка ± величина погрешности определения (вычисления) площади (P ± ΔP), м²	2 011 ± 16,00
3.	Формула, примененная для вычисления предельной погрешности определения площади земельного участка, с подставленными значениями и итоговые (вычисленные) значения	3,5*0,10*√(2 011,00) = 16

1	2	3
4.	Площадь земельного участка согласно сведениям Единого государственного реестра недвижимости (Ркад), м²	2 011,00
5.	Оценка расхождения Р и Ркад (Р - Ркад), м²	0
6.	Предельный минимальный и максимальный размеры земельного участка (Рмин и Рмакс), м²	Рмин = — Рмакс = —
7.	Кадастровый или иной государственный учетный номер (инвентарный) здания, сооружения, объекта незавершенного строительства, расположенного на земельном участке	24:11:0010501:250; 24:11:0010501:253; 24:11:0010501:252
8.	Вид (виды) разрешенного использования	—
8.1.	Дополнительные сведения об использовании земельного участка	—
9.	Сведения о земельных участках (землях общего пользования, территории общего пользования), посредством которых обеспечивается доступ	Земли общего пользования
10.	Иные сведения	—

4. Пояснения к сведениям об уточняемом земельном участке с кадастровым номером 24:11:0010501:222 :

1.	При выполнении ККР выявлено несоответствие фактического местоположения на местности границ ЗУ сведениям ЕГРН. Границы приведены в соответствие с фактическим использованием, установленным по результатам обследования и анализа цифрового ортофотоплана. При этом уточненная площадь осталась прежней, т.к. уточненная площадь превышает допустимые 10% от декларированной, в соответствии с требованиями законодательства, с целью устранения реестровой ошибки.

1. Сведения о характерных точках границ уточняемого земельного участка с кадастровым номером 24:11:0010501:67 :

Система координат 24.4 Зона № 4

Обозначение характерных точек границ	Координаты, м				Метод определения координат	Формулы, примененные для расчета средней квадратической погрешности определения координат характерных точек границ (Mt), с подставленными в такие формулы значениями и итоговые (вычисленные) значения Mt, м	Описание закрепления точки
	содержатся в Едином государственном реестре недвижимости		определены в результате выполнения комплексных кадастровых работ				
	X	Y	X	Y			
1	2	3	4	5	6	7	8
1601	654 544,22	72 284,08	654 544,22	72 284,08	Метод спутниковых геодезических измерений (определений)	√(0,10^2 + 0,10^2) = 0,10	—
1658	654 532,32	72 319,47	654 532,32	72 319,47			

1	2	3	4	5	6	7	8
1659	654 509,49	72 312,54	654 509,49	72 312,54	Метод спутниковых геодезических измерений (определений)	√(0,10^2 + 0,10^2) = 0,10	—
1339	654 502,23	72 310,30	654 502,23	72 310,30			
1340	654 503,75	72 301,73	654 503,75	72 301,73			
1651	654 507,78	72 273,09	654 507,78	72 273,09			
1660	654 510,27	72 273,80	—	—		0,10	
н1596У	—	—	654 513,29	72 274,71		√(0,10^2 + 0,10^2) = 0,10	
1601	654 544,22	72 284,08	654 544,22	72 284,08			

2. Сведения о частях границ уточняемого земельного участка с кадастровым номером 24:11:0010501:67 :

Обозначение части границ		Горизонтальное проложение (S), м	Описание прохождения части границ	Сведения о согласовании местоположения границ (согласовано/спорное)
от т.	до т.			
1	2	3	4	5
1601	1658	37,34	—	согласовано
1658	1659	23,86		
1659	1339	7,60		
1339	1340	8,70		
1340	1651	28,92		
1651	н1596У	5,74		
н1596У	1601	32,32		

3. Сведения о характеристиках уточняемого земельного участка с кадастровым номером 24:11:0010501:67 :

№ п/п	Наименование характеристики	Значение характеристики
1	2	3
1.	Адрес земельного участка	—
1.1.	Сведения о местоположении земельного участка (при отсутствии адреса) в структурированном в соответствии с федеральной информационной адресной системой виде	—
1.2.	Дополнительные сведения о местоположении земельного участка	—

1	2	3
2.	Площадь земельного участка ± величина погрешности определения (вычисления) площади (Р ± ΔР), м²	1 292 ± 13,00
3.	Формула, примененная для вычисления предельной погрешности определения площади земельного участка, с подставленными значениями и итоговые (вычисленные) значения	3,5*0,10*√(1 292,00) = 13
4.	Площадь земельного участка согласно сведениям Единого государственного реестра недвижимости (Ркад), м²	1 292,00
5.	Оценка расхождения Р и Ркад (Р - Ркад), м²	0
6.	Предельный минимальный и максимальный размеры земельного участка (Рмин и Рмакс), м²	Рмин = — Рмакс = —
7.	Кадастровый или иной государственный учетный номер (инвентарный) здания, сооружения, объекта незавершенного строительства, расположенного на земельном участке	24:11:0010501:429
8.	Вид (виды) разрешенного использования	—
8.1.	Дополнительные сведения об использовании земельного участка	—
9.	Сведения о земельных участках (землях общего пользования, территории общего пользования), посредством которых обеспечивается доступ	Земли общего пользования
10.	Иные сведения	—

4. Пояснения к сведениям об уточняемом земельном участке с кадастровым номером 24:11:0010501:67 :

1.	При выполнении ККР для устранения чересполосицы с границами смежного участка возникла необходимость постановки характерной точки без изменения площади.

1. Сведения о характерных точках границ уточняемого земельного участка с кадастровым номером 24:11:0010501:32 :

Система координат 24.4 Зона № 4

Обозначение характерных точек границ	Координаты, м				Метод определения координат	Формулы, примененные для расчета средней квадратической погрешности определения координат характерных точек границ (Mt), с подставленными в такие формулы значениями и итоговые (вычисленные) значения Mt, м	Описание закрепления точки
	содержатся в Едином государственном реестре недвижимости		определены в результате выполнения комплексных кадастровых работ				
	X	Y	X	Y			
1	2	3	4	5	6	7	8

1	2	3	4	5	6	7	8
65	654 930,00	72 027,30	—	—	Метод спутниковых геодезических измерений (определений)	0,10	—
н1677У	—	—	654 926,81	72 030,09		√(0,10^2 + 0,10^2) = 0,10	
66	654 957,30	72 037,20	—	—		0,10	
67	654 951,20	72 058,90	—	—	—	—	
н1678У	—	—	654 955,87	72 037,20	Метод спутниковых геодезических измерений (определений)	√(0,10^2 + 0,10^2) = 0,10	
н1683У	—	—	654 953,03	72 047,63			
н67У	—	—	654 950,65	72 058,76			
н1684У	—	—	654 948,23	72 072,37			
68	654 947,30	72 082,30	—	—		0,10	
н1679У	—	—	654 945,32	72 084,49		√(0,10^2 + 0,10^2) = 0,10	
69	654 922,20	72 076,60	—	—		0,10	
н1680У	—	—	654 919,30	72 076,80		√(0,10^2 + 0,10^2) = 0,10	
571	654 916,40	72 065,50	—	—		0,10	
н1681У	—	—	654 915,17	72 064,18		√(0,10^2 + 0,10^2) = 0,10	
570	654 918,00	72 047,10	—	—		0,10	
н1682У	—	—	654 916,99	72 048,75		√(0,10^2 + 0,10^2) = 0,10	
569	654 921,00	72 042,40	—	—		0,10	
65	654 930,00	72 027,30	—	—			

2. Сведения о частях границ уточняемого земельного участка с кадастровым номером 24:11:0010501:32 :

Обозначение части границ		Горизонтальное проложение (S), м	Описание прохождения части границ	Сведения о согласовании местоположения границ (согласовано/спорное)
от т.	до т.			
1	2	3	4	5
н1677У	н1678У	29,92	—	согласовано
н1678У	н1683У	10,81		
н1683У	н67У	11,38		
н67У	н1684У	13,82		
н1684У	н1679У	12,46		
н1679У	н1680У	27,13		
н1680У	н1681У	13,28		
н1681У	н1682У	15,54		
н1682У	н1677У	21,09		

3. Сведения о характеристиках уточняемого земельного участка с кадастровым номером 24:11:0010501:32 :

№ п/п	Наименование характеристики	Значение характеристики
1	2	3
1.	Адрес земельного участка	—
1.1.	Сведения о местоположении земельного участка (при отсутствии адреса) в структурированном в соответствии с федеральной информационной адресной системой виде	—
1.2.	Дополнительные сведения о местоположении земельного участка	—
2.	Площадь земельного участка ± величина погрешности определения (вычисления) площади (Р ± ΔР), м²	1 556 ± 14,00
3.	Формула, примененная для вычисления предельной погрешности определения площади земельного участка, с подставленными значениями и итоговые (вычисленные) значения	3,5*0,10*√(1 556,00) = 14
4.	Площадь земельного участка согласно сведениям Единого государственного реестра недвижимости (Ркад), м²	1 556,00
5.	Оценка расхождения Р и Ркад (Р - Ркад), м²	0
6.	Предельный минимальный и максимальный размеры земельного участка (Рмин и Рмакс), м²	Рмин = — Рмакс = —

1	2	3
7.	Кадастровый или иной государственный учетный номер (инвентарный) здания, сооружения, объекта незавершенного строительства, расположенного на земельном участке	—
8.	Вид (виды) разрешенного использования	—
8.1.	Дополнительные сведения об использовании земельного участка	—
9.	Сведения о земельных участках (землях общего пользования, территории общего пользования), посредством которых обеспечивается доступ	Земли общего пользования
10.	Иные сведения	—

4. Пояснения к сведениям об уточняемом земельном участке с кадастровым номером 24:11:0010501:32 :

1.	При выполнении ККР выявлено несоответствие фактического местоположения на местности границ ЗУ сведениям ЕГРН. Границы приведены в соответствие с фактическим использованием, установленным по результатам обследования и анализа цифрового ортофотоплана. При этом уточненная площадь осталась прежней, т.к. уточненная площадь превышает допустимые 10% от декларированной, в соответствии с требованиями законодательства, с целью устранения реестровой ошибки.

1. Сведения о характерных точках границ уточняемого земельного участка с кадастровым номером 24:11:0010501:24 :

Система координат 24.4 Зона № 4

Обозначение характерных точек границ	Координаты, м				Метод определения координат	Формулы, примененные для расчета средней квадратической погрешности определения координат характерных точек границ (Mt), с подставленными в такие формулы значениями и итоговые (вычисленные) значения Mt, м	Описание закрепления точки
	содержатся в Едином государственном реестре недвижимости		определены в результате выполнения комплексных кадастровых работ				
	X	Y	X	Y			
1	2	3	4	5	6	7	8
571	654 916,40	72 065,50	—	—	Метод спутниковых геодезических измерений (определений)	0,10	—
н1681У	—	—	654 915,17	72 064,18		√(0,10^2 + 0,10^2) = 0,10	
572	654 912,69	72 066,59	—	—		0,10	
н1686У	—	—	654 913,70	72 067,95		√(0,10^2 + 0,10^2) = 0,10	

1	2	3	4	5	6	7	8
573	654 869,97	72 051,73	654 869,97	72 051,73	Метод спутниковых геодезических измерений (определений)	√(0,10^2 + 0,10^2) = 0,10	—
1190	654 881,43	72 029,30	654 881,43	72 029,30			
1186	654 908,84	72 038,28	654 908,84	72 038,28			
569	654 921,00	72 042,40	—	—		0,10	
н1685У	—	—	654 920,43	72 042,21		√(0,10^2 + 0,10^2) = 0,10	
570	654 918,00	72 047,10	—	—		0,10	
н1682У	—	—	654 916,99	72 048,75		√(0,10^2 + 0,10^2) = 0,10	
571	654 916,40	72 065,50	—	—		0,10	

2. Сведения о частях границ уточняемого земельного участка с кадастровым номером 24:11:0010501:24 :

Обозначение части границ		Горизонтальное проложение (S), м	Описание прохождения части границ	Сведения о согласовании местоположения границ (согласовано/спорное)
от т.	до т.			
1	2	3	4	5
н1681У	н1686У	4,05	—	согласовано
н1686У	573	46,64		
573	1190	25,19		
1190	1186	28,84		
1186	н1685У	12,24		
н1685У	н1682У	7,39		
н1682У	н1681У	15,54		

3. Сведения о характеристиках уточняемого земельного участка с кадастровым номером 24:11:0010501:24 :

№ п/п	Наименование характеристики	Значение характеристики
1	2	3

1	2	3
1.	Адрес земельного участка	—
1.1.	Сведения о местоположении земельного участка (при отсутствии адреса) в структурированном в соответствии с федеральной информационной адресной системой виде	—
1.2.	Дополнительные сведения о местоположении земельного участка	—
2.	Площадь земельного участка ± величина погрешности определения (вычисления) площади (Р ± ΔР), м²	1 116 ± 12,00
3.	Формула, примененная для вычисления предельной погрешности определения площади земельного участка, с подставленными значениями и итоговые (вычисленные) значения	3,5*0,10*√(1 116,00) = 12
4.	Площадь земельного участка согласно сведениям Единого государственного реестра недвижимости (Ркад), м²	1 116,00
5.	Оценка расхождения Р и Ркад (Р - Ркад), м²	0
6.	Предельный минимальный и максимальный размеры земельного участка (Рмин и Рмакс), м²	Рмин = — Рмакс = —
7.	Кадастровый или иной государственный учетный номер (инвентарный) здания, сооружения, объекта незавершенного строительства, расположенного на земельном участке	—
8.	Вид (виды) разрешенного использования	—
8.1.	Дополнительные сведения об использовании земельного участка	—
9.	Сведения о земельных участках (землях общего пользования, территории общего пользования), посредством которых обеспечивается доступ	Земли общего пользования
10.	Иные сведения	—
4. Пояснения к сведениям об уточняемом земельном участке с кадастровым номером		24:11:0010501:24 :
1.	При выполнении ККР для устранения чересполосицы с границами смежного участка возникла необходимость постановки характерной точки без изменения площади.	

1. Сведения о характерных точках границ уточняемого земельного участка с кадастровым номером 24:11:0010501:36 :

Система координат 24.4 Зона № 4

Обозначение характерных точек границ	Координаты, м				Метод определения координат	Формулы, примененные для расчета средней квадратической погрешности определения координат характерных точек границ (Mt), с подставленными в такие формулы значениями и итоговые (вычисленные) значения Mt, м	Описание закрепления точки
	содержатся в Едином государственном реестре недвижимости		определены в результате выполнения комплексных кадастровых работ				
	X	Y	X	Y			
1	2	3	4	5	6	7	8
81	654 643,20	72 245,60	654 643,20	72 245,60	Метод спутниковых геодезических измерений (определений)	√(0,10^2 + 0,10^2) = 0,10	—
82	654 658,90	72 252,30	654 658,90	72 252,30			
83	654 660,40	72 248,00	654 660,40	72 248,00			
84	654 684,10	72 256,40	654 684,10	72 256,40			
85	654 689,00	72 265,00	654 689,00	72 265,00			
1687	—	—	654 759,03	72 287,74			
86	654 762,36	72 288,82	654 762,36	72 288,82			
87	654 751,74	72 310,27	654 751,74	72 310,27			
443	654 680,70	72 283,00	654 680,70	72 283,00			
442	654 635,30	72 264,20	654 635,30	72 264,20			
81	654 643,20	72 245,60	654 643,20	72 245,60			

2. Сведения о частях границ уточняемого земельного участка с кадастровым номером 24:11:0010501:36 :

Обозначение части границ		Горизонтальное проложение (S), м	Описание прохождения части границ	Сведения о согласовании местоположения границ (согласовано/спорное)
от т.	до т.			
1	2	3	4	5
81	82	17,07	—	согласовано
82	83	4,55		
83	84	25,14		
84	85	9,90		
85	1687	73,63		
1687	86	3,50		
86	87	23,94		
87	443	76,09		
443	442	49,14		
442	81	20,21		

3. Сведения о характеристиках уточняемого земельного участка с кадастровым номером 24:11:0010501:36 :

№ п/п	Наименование характеристики	Значение характеристики
1	2	3
1.	Адрес земельного участка	—
1.1.	Сведения о местоположении земельного участка (при отсутствии адреса) в структурированном в соответствии с федеральной информационной адресной системой виде	—
1.2.	Дополнительные сведения о местоположении земельного участка	—
2.	Площадь земельного участка ± величина погрешности определения (вычисления) площади (Р ± ΔР), м²	2 809 ± 19,00
3.	Формула, примененная для вычисления предельной погрешности определения площади земельного участка, с подставленными значениями и итоговые (вычисленные) значения	3,5*0,10*√(2 809,00) = 19
4.	Площадь земельного участка согласно сведениям Единого государственного реестра недвижимости (Ркад), м²	2 809,00
5.	Оценка расхождения Р и Ркад (Р - Ркад), м²	0
6.	Предельный минимальный и максимальный размеры земельного участка (Рмин и Рмакс), м²	Рмин = — Рмакс = —

1	2	3
7.	Кадастровый или иной государственный учетный номер (инвентарный) здания, сооружения, объекта незавершенного строительства, расположенного на земельном участке	24:11:0010501:303
8.	Вид (виды) разрешенного использования	—
8.1.	Дополнительные сведения об использовании земельного участка	—
9.	Сведения о земельных участках (землях общего пользования, территории общего пользования), посредством которых обеспечивается доступ	Земли общего пользования
10.	Иные сведения	—

4. Пояснения к сведениям об уточняемом земельном участке с кадастровым номером 24:11:0010501:36 :

1.	При выполнении ККР для устранения чересполосицы с границами смежного участка возникла необходимость постановки характерной точки без изменения площади.

1. Сведения о характерных точках границ уточняемого земельного участка с кадастровым номером 24:11:0010501:37 :

Система координат 24.4 Зона № 4

Обозначение характерных точек границ	Координаты, м				Метод определения координат	Формулы, примененные для расчета средней квадратической погрешности определения координат характерных точек границ (Mt), с подставленными в такие формулы значениями и итоговые (вычисленные) значения Mt, м	Описание закрепления точки
	содержатся в Едином государственном реестре недвижимости		определены в результате выполнения комплексных кадастровых работ				
	X	Y	X	Y			
1	2	3	4	5	6	7	8
н 1	654 699,66	72 324,90	—	—	Метод спутниковых геодезических измерений (определений)	0,10	—
н1688У	—	—	654 700,14	72 323,75		√(0,10^2 + 0,10^2) = 0,10	
2	654 690,63	72 348,27	654 690,63	72 348,27			
3	654 676,79	72 342,58	654 676,79	72 342,58			
4	654 649,33	72 330,50	654 649,33	72 330,50			

1	2	3	4	5	6	7	8
5	654 635,72	72 321,90	—	—	Метод спутниковых геодезических измерений (определений)	0,10	—
6	654 630,64	72 321,70	654 630,64	72 321,70		√(0,10^2 + 0,10^2) = 0,10	
7	654 612,71	72 313,42	654 612,71	72 313,42			
8	654 621,06	72 291,94	654 621,06	72 291,94			
н1689У	—	—	654 623,63	72 292,97			
1690	—	—	654 623,80	72 292,20			
н 9	654 627,66	72 294,62	—	—		0,10	
н 10	654 641,02	72 301,01	—	—			
165	654 658,80	72 307,90	654 658,80	72 307,90		√(0,10^2 + 0,10^2) = 0,10	
н 11	654 686,60	72 319,48	—	—		0,10	
н 1	654 699,66	72 324,90	—	—			

2. Сведения о частях границ уточняемого земельного участка с кадастровым номером 24:11:0010501:37 :

Обозначение части границ		Горизонтальное проложение (S), м	Описание прохождения части границ	Сведения о согласовании местоположения границ (согласовано/спорное)
от т.	до т.			
1	2	3	4	5
н1688У	2	26,30	—	согласовано
2	3	14,96		
3	4	30,00		
4	6	20,66		
6	7	19,75		
7	8	23,05		
8	н1689У	2,77		
н1689У	1690	0,79		
1690	165	38,36		

1	2	3	4	5
165	н1688У	44,27	—	согласовано

3. Сведения о характеристиках уточняемого земельного участка с кадастровым номером 24:11:0010501:37 :

№ п/п	Наименование характеристики	Значение характеристики
1	2	3
1.	Адрес земельного участка	—
1.1.	Сведения о местоположении земельного участка (при отсутствии адреса) в структурированном в соответствии с федеральной информационной адресной системой виде	—
1.2.	Дополнительные сведения о местоположении земельного участка	—
2.	Площадь земельного участка ± величина погрешности определения (вычисления) площади (Р ± ΔР), м²	2 120 ± 16,00
3.	Формула, примененная для вычисления предельной погрешности определения площади земельного участка, с подставленными значениями и итоговые (вычисленные) значения	3,5*0,10*√(2 120,00) = 16
4.	Площадь земельного участка согласно сведениям Единого государственного реестра недвижимости (Ркад), м²	2 046,00
5.	Оценка расхождения Р и Ркад (Р - Ркад), м²	74
6.	Предельный минимальный и максимальный размеры земельного участка (Рмин и Рмакс), м²	Рмин = — Рмакс = —
7.	Кадастровый или иной государственный учетный номер (инвентарный) здания, сооружения, объекта незавершенного строительства, расположенного на земельном участке	24:11:0010501:315
8.	Вид (виды) разрешенного использования	—
8.1.	Дополнительные сведения об использовании земельного участка	—
9.	Сведения о земельных участках (землях общего пользования, территории общего пользования), посредством которых обеспечивается доступ	Земли общего пользования
10.	Иные сведения	—

4. Пояснения к сведениям об уточняемом земельном участке с кадастровым номером 24:11:0010501:37 :

1.	При выполнении ККР была выявлена чересполосица с границами смежного участка. Исправление выполнено в пределах допустимого отклонения (до +10% от площади), в соответствии с требованиями законодательства, с целью устранения реестровой ошибки.

1. Сведения о характерных точках границ уточняемого земельного участка с кадастровым номером 24:11:0010501:219 :

Система координат 24.4 Зона № 4

Обозначение характерных точек границ	Координаты, м				Метод определения координат	Формулы, примененные для расчета средней квадратической погрешности определения координат характерных точек границ (Mt), с подставленными в такие формулы значениями и итоговые (вычисленные) значения Mt, м	Описание закрепления точки
	содержатся в Едином государственном реестре недвижимости		определены в результате выполнения комплексных кадастровых работ				
	X	Y	X	Y			
1	2	3	4	5	6	7	8
1750	654 557,22	72 249,15	654 557,22	72 249,15	Метод спутниковых геодезических измерений (определений)	√(0,10^2 + 0,10^2) = 0,10	—
1754	—	—	654 554,05	72 258,56			
1751	654 546,29	72 281,62	654 546,29	72 281,62			
1752	654 514,05	72 270,69	654 514,05	72 270,69			
н1755У	—	—	654 515,23	72 265,26			
н1756У	—	—	654 518,23	72 251,69			
1753	654 521,32	72 237,63	654 521,32	72 237,63			
1750	654 557,22	72 249,15	654 557,22	72 249,15			

2. Сведения о частях границ уточняемого земельного участка с кадастровым номером 24:11:0010501:219 :

Обозначение части границ		Горизонтальное проложение (S), м	Описание прохождения части границ	Сведения о согласовании местоположения границ (согласовано/спорное)
от т.	до т.			
1	2	3	4	5
1750	1754	9,93	—	согласовано
1754	1751	24,33		
1751	1752	34,04		
1752	н1755У	5,56		

1	2	3	4	5
н1755У	н1756У	13,90	—	согласовано
н1756У	1753	14,40		
1753	1750	37,70		

3. Сведения о характеристиках уточняемого земельного участка с кадастровым номером 24:11:0010501:219 :

№ п/п	Наименование характеристики	Значение характеристики
1	2	3
1.	Адрес земельного участка	—
1.1.	Сведения о местоположении земельного участка (при отсутствии адреса) в структурированном в соответствии с федеральной информационной адресной системой виде	—
1.2.	Дополнительные сведения о местоположении земельного участка	—
2.	Площадь земельного участка ± величина погрешности определения (вычисления) площади (Р ± ΔР), м²	1 219 ± 12,00
3.	Формула, примененная для вычисления предельной погрешности определения площади земельного участка, с подставленными значениями и итоговые (вычисленные) значения	3,5*0,10*√(1 219,00) = 12
4.	Площадь земельного участка согласно сведениям Единого государственного реестра недвижимости (Ркад), м²	1 219,00
5.	Оценка расхождения Р и Ркад (Р - Ркад), м²	0
6.	Предельный минимальный и максимальный размеры земельного участка (Рмин и Рмакс), м²	Рмин = — Рмакс = —
7.	Кадастровый или иной государственный учетный номер (инвентарный) здания, сооружения, объекта незавершенного строительства, расположенного на земельном участке	—
8.	Вид (виды) разрешенного использования	—
8.1.	Дополнительные сведения об использовании земельного участка	—
9.	Сведения о земельных участках (землях общего пользования, территории общего пользования), посредством которых обеспечивается доступ	Земли общего пользования
10.	Иные сведения	—

4. Пояснения к сведениям об уточняемом земельном участке с кадастровым номером 24:11:0010501:219 :

1.	При выполнении ККР для устранения чересполосицы с границами смежного участка возникла необходимость постановки характерной точки без изменения площади.

1. Сведения о характерных точках границ уточняемого земельного участка с кадастровым номером 24:11:0010501:140 :

Система координат 24.4 Зона № 4

Обозначение характерных точек границ	Координаты, м				Метод определения координат	Формулы, примененные для расчета средней квадратической погрешности определения координат характерных точек границ (Mt), с подставленными в такие формулы значениями и итоговые (вычисленные) значения Mt, м	Описание закрепления точки
	содержатся в Едином государственном реестре недвижимости		определены в результате выполнения комплексных кадастровых работ				
	X	Y	X	Y			
1	2	3	4	5	6	7	8
233	654 669,12	72 281,61	—	—	Метод спутниковых геодезических измерений (определений)	—	—
234	654 670,84	72 282,63	—	—			
235	654 669,82	72 284,35	—	—			
236	654 668,10	72 283,33	—	—			
442	654 635,30	72 264,20	654 635,30	72 264,20		√(0,10^2 + 0,10^2) = 0,10	
443	654 680,70	72 283,00	654 680,70	72 283,00			
87	—	—	654 751,74	72 310,27			
н1757У	—	—	654 845,13	72 346,12			
н1758У	—	—	654 831,08	72 373,18			
445	654 825,10	72 370,90	654 825,10	72 370,90			
446	654 752,10	72 343,10	654 752,10	72 343,10			
447	654 715,80	72 329,80	654 715,80	72 329,80			

1	2	3	4	5	6	7	8
н1688У	—	—	654 700,14	72 323,75	Метод спутниковых геодезических измерений (определений)	√(0,10^2 + 0,10^2) = 0,10	—
165	654 658,80	72 307,90	654 658,80	72 307,90			
1690	654 623,80	72 292,20	654 623,80	72 292,20			
233	654 669,12	72 281,61	—	—		—	
Вырез 1 из 3							
233	654 669,12	72 281,61	654 669,12	72 281,61	Метод спутниковых геодезических измерений (определений)	—	—
234	654 670,84	72 282,63	654 670,84	72 282,63			
235	654 669,82	72 284,35	654 669,82	72 284,35			
236	654 668,10	72 283,33	654 668,10	72 283,33			
233	654 669,12	72 281,61	654 669,12	72 281,61			
Вырез 2 из 3							
237	654 739,42	72 323,39	654 739,42	72 323,39	—	—	—
238	654 741,14	72 324,41	654 741,14	72 324,41			
239	654 740,12	72 326,13	654 740,12	72 326,13			
240	654 738,40	72 325,11	654 738,40	72 325,11			
237	654 739,42	72 323,39	654 739,42	72 323,39			
Вырез 3 из 3							
241	654 782,49	72 348,99	654 782,49	72 348,99	—	—	—
242	654 784,21	72 350,01	654 784,21	72 350,01			
243	654 783,19	72 351,73	654 783,19	72 351,73			
244	654 781,47	72 350,71	654 781,47	72 350,71			
241	654 782,49	72 348,99	654 782,49	72 348,99			

2. Сведения о частях границ уточняемого земельного участка с кадастровым номером 24:11:0010501:140 :

Обозначение части границ		Горизонтальное проложение (S), м	Описание прохождения части границ	Сведения о согласовании местоположения границ (согласовано/спорное)
от т.	до т.			

1	2	3	4	5
442	443	49,14	—	согласовано
443	87	76,09		
87	н1757У	100,03		
н1757У	н1758У	30,49		
н1758У	445	6,40		
445	446	78,11		
446	447	38,66		
447	н1688У	16,79		
н1688У	165	44,27		
165	1690	38,36		
1690	442	30,27		
Вырез 1 из 3				
233	234	2,00	—	согласовано
234	235	2,00		
235	236	2,00		
236	233	2,00		
Вырез 2 из 3				
237	238	2,00	—	согласовано
238	239	2,00		
239	240	2,00		
240	237	2,00		
Вырез 3 из 3				
241	242	2,00	—	согласовано
242	243	2,00		
243	244	2,00		
244	241	2,00		

3. Сведения о характеристиках уточняемого земельного участка с кадастровым номером 24:11:0010501:140 :

№ п/п	Наименование характеристики	Значение характеристики
1	2	3

1	2	3
1.	Адрес земельного участка	—
1.1.	Сведения о местоположении земельного участка (при отсутствии адреса) в структурированном в соответствии с федеральной информационной адресной системой виде	—
1.2.	Дополнительные сведения о местоположении земельного участка	—
2.	Площадь земельного участка ± величина погрешности определения (вычисления) площади (Р ± ΔР), м²	6 871 ± 29,00
3.	Формула, примененная для вычисления предельной погрешности определения площади земельного участка, с подставленными значениями и итоговые (вычисленные) значения	3,5*0,10*√(6 871,00) = 29
4.	Площадь земельного участка согласно сведениям Единого государственного реестра недвижимости (Ркад), м²	6 740,00
5.	Оценка расхождения Р и Ркад (Р - Ркад), м²	131
6.	Предельный минимальный и максимальный размеры земельного участка (Рмин и Рмакс), м²	Рмин = — Рмакс = —
7.	Кадастровый или иной государственный учетный номер (инвентарный) здания, сооружения, объекта незавершенного строительства, расположенного на земельном участке	24:11:0010501:233
8.	Вид (виды) разрешенного использования	—
8.1.	Дополнительные сведения об использовании земельного участка	—
9.	Сведения о земельных участках (землях общего пользования, территории общего пользования), посредством которых обеспечивается доступ	Земли общего пользования
10.	Иные сведения	—
4. Пояснения к сведениям об уточняемом земельном участке с кадастровым номером		24:11:0010501:140 :
1.	При выполнении ККР выявлено несоответствие фактического местоположения на местности границ ЗУ сведениям ЕГРН. Границы приведены в соответствие с фактическим использованием, установленным по результатам обследования и анализа цифрового ортофотоплана. Исправление выполнено в пределах допустимого отклонения (до + 10% от площади), в соответствии с требованиями законодательства, с целью устранения реестровой ошибки.	

1. Сведения о характерных точках границ уточняемого земельного участка с кадастровым номером 24:11:0010501:73 :

Система координат 24.4 Зона № 4

Обозначение характерных точек границ	Координаты, м				Метод определения координат	Формулы, примененные для расчета средней квадратической погрешности определения координат характерных точек границ (Mt), с подставленными в такие формулы значениями и итоговые (вычисленные) значения Mt, м	Описание закрепления точки
	содержатся в Едином государственном реестре недвижимости		определены в результате выполнения комплексных кадастровых работ				
	X	Y	X	Y			
1	2	3	4	5	6	7	8
1767	654 456,00	72 141,30	654 456,00	72 141,30	Метод спутниковых геодезических измерений (определений)	√(0,10^2 + 0,10^2) = 0,10	—
1768	654 463,80	72 158,20	—	—		0,10	
н1773У	—	—	654 464,00	72 159,17		√(0,10^2 + 0,10^2) = 0,10	
н1772У	—	—	654 481,90	72 161,37			
1769	654 482,00	72 160,40	—	—		0,10	
1770	654 480,90	72 170,90	654 480,90	72 170,90		√(0,10^2 + 0,10^2) = 0,10	
1585	654 485,30	72 173,50	654 485,30	72 173,50			
1590	654 485,00	72 195,00	654 485,00	72 195,00			
12	—	—	654 485,06	72 198,74			
11	—	—	654 484,89	72 204,56			626001000000
н10У	—	—	654 484,23	72 216,78			
1771	654 484,10	72 216,00	—	—		0,10	—

1	2	3	4	5	6	7	8
2	—	—	654 445,69	72 213,88	Метод спутниковых геодезических измерений (определений)	√(0,10^2 + 0,10^2) = 0,10	—
1	654 444,30	72 213,80	654 444,30	72 213,80			
8	—	—	654 446,64	72 199,29			
1767	654 456,00	72 141,30	654 456,00	72 141,30			

2. Сведения о частях границ уточняемого земельного участка с кадастровым номером 24:11:0010501:73 :

Обозначение части границ		Горизонтальное проложение (S), м	Описание прохождения части границ	Сведения о согласовании местоположения границ (согласовано/спорное)
от т.	до т.			
1	2	3	4	5
1767	н1773У	19,58	—	согласовано
н1773У	н1772У	18,03		
н1772У	1770	9,58		
1770	1585	5,11		
1585	1590	21,50		
1590	12	3,74		
12	11	5,82		
11	н10У	12,24		
н10У	2	38,65		
2	1	1,39		
1	8	14,70		
8	1767	58,74		

3. Сведения о характеристиках уточняемого земельного участка с кадастровым номером 24:11:0010501:73 :

№ п/п	Наименование характеристики	Значение характеристики
1	2	3
1.	Адрес земельного участка	—
1.1.	Сведения о местоположении земельного участка (при отсутствии адреса) в структурированном в соответствии с федеральной информационной адресной системой виде	—
1.2.	Дополнительные сведения о местоположении земельного участка	—

1	2	3
2.	Площадь земельного участка ± величина погрешности определения (вычисления) площади (Р ± ΔР), м²	2 073 ± 16,00
3.	Формула, примененная для вычисления предельной погрешности определения площади земельного участка, с подставленными значениями и итоговые (вычисленные) значения	3,5*0,10*√(2 073,00) = 16
4.	Площадь земельного участка согласно сведениям Единого государственного реестра недвижимости (Ркад), м²	2 073,00
5.	Оценка расхождения Р и Ркад (Р - Ркад), м²	0
6.	Предельный минимальный и максимальный размеры земельного участка (Рмин и Рмакс), м²	Рмин = — Рмакс = —
7.	Кадастровый или иной государственный учетный номер (инвентарный) здания, сооружения, объекта незавершенного строительства, расположенного на земельном участке	—
8.	Вид (виды) разрешенного использования	—
8.1.	Дополнительные сведения об использовании земельного участка	—
9.	Сведения о земельных участках (землях общего пользования, территории общего пользования), посредством которых обеспечивается доступ	Земли общего пользования
10.	Иные сведения	—

4. Пояснения к сведениям об уточняемом земельном участке с кадастровым номером 24:11:0010501:73 :

1.	При выполнении ККР была выявлена и устранена чересполосица с границами смежного участка в соответствии с требованиями законодательства, с целью устранения реестровой ошибки. При этом уточненная площадь осталась прежней.

1. Сведения о характерных точках границ уточняемого земельного участка с кадастровым номером 24:11:0010501:15 :

Система координат 24.4 Зона № 4

Обозначение характерных точек границ	Координаты, м				Метод определения координат	Формулы, примененные для расчета средней квадратической погрешности определения координат характерных точек границ (Mt), с подставленными в такие формулы значениями и итоговые (вычисленные) значения Mt, м	Описание закрепления точки
	содержатся в Едином государственном реестре недвижимости		определены в результате выполнения комплексных кадастровых работ				
	X	Y	X	Y			
1	2	3	4	5	6	7	8

1	2	3	4	5	6	7	8
17	654 946,70	71 668,20	—	—	Метод спутниковых геодезических измерений (определений)	0,10	—
18	654 941,20	71 681,40	654 941,20	71 681,40		√(0,10^2 + 0,10^2) = 0,10	
н1783У	—	—	654 924,12	71 673,42			
н1778У	—	—	654 896,59	71 660,55			
523	654 882,90	71 652,50	—	—		0,10	
522	654 892,20	71 639,80	—	—			
н1779У	—	—	654 904,77	71 642,68		√(0,10^2 + 0,10^2) = 0,10	
н1780У	—	—	654 948,45	71 663,98			
17	654 946,70	71 668,20	—	—		0,10	

2. Сведения о частях границ уточняемого земельного участка с кадастровым номером 24:11:0010501:15 :

Обозначение части границ		Горизонтальное проложение (S), м	Описание прохождения части границ	Сведения о согласовании местоположения границ (согласовано/спорное)
от т.	до т.			
1	2	3	4	5
18	н1783У	18,85	—	согласовано
н1783У	н1778У	30,39		
н1778У	н1779У	19,65		
н1779У	н1780У	48,60		
н1780У	18	18,87		

3. Сведения о характеристиках уточняемого земельного участка с кадастровым номером 24:11:0010501:15 :

№ п/п	Наименование характеристики	Значение характеристики
1	2	3

1	2	3
1.	Адрес земельного участка	—
1.1.	Сведения о местоположении земельного участка (при отсутствии адреса) в структурированном в соответствии с федеральной информационной адресной системой виде	—
1.2.	Дополнительные сведения о местоположении земельного участка	—
2.	Площадь земельного участка ± величина погрешности определения (вычисления) площади (Р ± ΔР), м²	942 ± 11,00
3.	Формула, примененная для вычисления предельной погрешности определения площади земельного участка, с подставленными значениями и итоговые (вычисленные) значения	3,5*0,10*√(942,00) = 11
4.	Площадь земельного участка согласно сведениям Единого государственного реестра недвижимости (Ркад), м²	942,00
5.	Оценка расхождения Р и Ркад (Р - Ркад), м²	0
6.	Предельный минимальный и максимальный размеры земельного участка (Рмин и Рмакс), м²	Рмин = — Рмакс = —
7.	Кадастровый или иной государственный учетный номер (инвентарный) здания, сооружения, объекта незавершенного строительства, расположенного на земельном участке	—
8.	Вид (виды) разрешенного использования	—
8.1.	Дополнительные сведения об использовании земельного участка	—
9.	Сведения о земельных участках (землях общего пользования, территории общего пользования), посредством которых обеспечивается доступ	Земли общего пользования
10.	Иные сведения	—
4. Пояснения к сведениям об уточняемом земельном участке с кадастровым номером		24:11:0010501:15 :
1.	При выполнении ККР выявлено несоответствие фактического местоположения на местности границ ЗУ сведениям ЕГРН. Границы приведены в соответствие с фактическим использованием, установленным по результатам обследования и анализа цифрового ортофотоплана. При этом уточненная площадь осталась прежней, т.к. уточненная площадь превышает допустимые 10% от декларированной, в соответствии с требованиями законодательства, с целью устранения реестровой ошибки.	

1. Сведения о характерных точках границ уточняемого земельного участка с кадастровым номером 24:11:0010501:72 :

Система координат 24.4 Зона № 4

Обозначение характерных точек границ	Координаты, м				Метод определения координат	Формулы, примененные для расчета средней квадратической погрешности определения координат характерных точек границ (Mt), с подставленными в такие формулы значениями и итоговые (вычисленные) значения Mt, м	Описание закрепления точки
	содержатся в Едином государственном реестре недвижимости		определены в результате выполнения комплексных кадастровых работ				
	X	Y	X	Y			
1	2	3	4	5	6	7	8
1797	654 469,50	72 099,30	654 469,50	72 099,30	Метод спутниковых геодезических измерений (определений)	√(0,10^2 + 0,10^2) = 0,10	—
1798	654 492,00	72 109,90	654 492,00	72 109,90			
1576	654 489,00	72 118,80	654 489,00	72 118,80			
н1796У	—	—	654 483,64	72 143,63			
1799	654 483,30	72 145,20	654 483,30	72 145,20			
1800	654 482,12	72 158,62	654 482,12	72 158,62			
1801	654 462,21	72 152,63	654 462,21	72 152,63			
1802	654 456,68	72 139,19	654 456,68	72 139,19			
1797	654 469,50	72 099,30	654 469,50	72 099,30			

2. Сведения о частях границ уточняемого земельного участка с кадастровым номером 24:11:0010501:72 :

Обозначение части границ		Горизонтальное проложение (S), м	Описание прохождения части границ	Сведения о согласовании местоположения границ (согласовано/спорное)
от т.	до т.			
1	2	3	4	5
1797	1798	24,87	—	согласовано
1798	1576	9,39		

1	2	3	4	5
1576	н1796У	25,40	—	согласовано
н1796У	1799	1,61		
1799	1800	13,47		
1800	1801	20,79		
1801	1802	14,53		
1802	1797	41,90		

3. Сведения о характеристиках уточняемого земельного участка с кадастровым номером 24:11:0010501:72 :

№ п/п	Наименование характеристики	Значение характеристики
1	2	3
1.	Адрес земельного участка	—
1.1.	Сведения о местоположении земельного участка (при отсутствии адреса) в структурированном в соответствии с федеральной информационной адресной системой виде	—
1.2.	Дополнительные сведения о местоположении земельного участка	—
2.	Площадь земельного участка ± величина погрешности определения (вычисления) площади (Р ± ΔР), м²	1 298 ± 13,00
3.	Формула, примененная для вычисления предельной погрешности определения площади земельного участка, с подставленными значениями и итоговые (вычисленные) значения	3,5*0,10*√(1 298,00) = 13
4.	Площадь земельного участка согласно сведениям Единого государственного реестра недвижимости (Ркад), м²	1 298,00
5.	Оценка расхождения Р и Ркад (Р - Ркад), м²	0
6.	Предельный минимальный и максимальный размеры земельного участка (Рмин и Рмакс), м²	Рмин = — Рмакс = —
7.	Кадастровый или иной государственный учетный номер (инвентарный) здания, сооружения, объекта незавершенного строительства, расположенного на земельном участке	24:11:0010501:270
8.	Вид (виды) разрешенного использования	—
8.1.	Дополнительные сведения об использовании земельного участка	—
9.	Сведения о земельных участках (землях общего пользования, территории общего пользования), посредством которых обеспечивается доступ	—
10.	Иные сведения	—

4. Пояснения к сведениям об уточняемом земельном участке с кадастровым номером 24:11:0010501:72 :

1.	При выполнении ККР для устранения чересполосицы с границами смежного участка возникла необходимость постановки характерной точки без изменения площади.

1. Сведения о характерных точках границ уточняемого земельного участка с кадастровым номером 24:11:0010501:515 :

Система координат 24.4 Зона № 4

Обозначение характерных точек границ	Координаты, м				Метод определения координат	Формулы, примененные для расчета средней квадратической погрешности определения координат характерных точек границ (Mt), с подставленными в такие формулы значениями и итоговые (вычисленные) значения Mt, м	Описание закрепления точки
	содержатся в Едином государственном реестре недвижимости		определены в результате выполнения комплексных кадастровых работ				
	X	Y	X	Y			
1	2	3	4	5	6	7	8
2	655 042,00	71 851,00	655 042,00	71 851,00	Метод спутниковых геодезических измерений (определений)	√(0,10^2 + 0,10^2) = 0,10	—
1	655 031,76	71 880,91	655 031,76	71 880,91			Долговременный межевой знак
2	654 980,17	71 867,37	654 980,17	71 867,37			—
3	654 982,00	71 862,00	654 982,00	71 862,00			
4	654 990,00	71 839,00	654 990,00	71 839,00			
н999У	—	—	654 990,55	71 837,04			
996	654 990,00	71 837,00	—	—		0,10	
н989У	—	—	655 005,32	71 841,25		√(0,10^2 + 0,10^2) = 0,10	
3	655 008,00	71 842,00	655 008,00	71 842,00			
2	655 042,00	71 851,00	655 042,00	71 851,00			

2. Сведения о частях границ уточняемого земельного участка с кадастровым номером 24:11:0010501:515 :

Обозначение части границ		Горизонтальное проложение (S), м	Описание прохождения части границ	Сведения о согласовании местоположения границ (согласовано/спорное)
от т.	до т.			
1	2	3	4	5
2	1	31,61	—	согласовано
1	2	53,34		
2	3	5,67		
3	4	24,35		
4	н999У	2,04		
н999У	н989У	15,36		
н989У	3	2,78		
3	2	35,17		

3. Сведения о характеристиках уточняемого земельного участка с кадастровым номером 24:11:0010501:515 :

№ п/п	Наименование характеристики	Значение характеристики
1	2	3
1.	Адрес земельного участка	—
1.1.	Сведения о местоположении земельного участка (при отсутствии адреса) в структурированном в соответствии с федеральной информационной адресной системой виде	—
1.2.	Дополнительные сведения о местоположении земельного участка	—
2.	Площадь земельного участка ± величина погрешности определения (вычисления) площади (Р ± ΔР), м²	1 686 ± 14,00
3.	Формула, примененная для вычисления предельной погрешности определения площади земельного участка, с подставленными значениями и итоговые (вычисленные) значения	3,5*0,10*√(1 686,00) = 14
4.	Площадь земельного участка согласно сведениям Единого государственного реестра недвижимости (Ркад), м²	1 686,00
5.	Оценка расхождения Р и Ркад (Р - Ркад), м²	0
6.	Предельный минимальный и максимальный размеры земельного участка (Рмин и Рмакс), м²	Рмин = — Рмакс = —
7.	Кадастровый или иной государственный учетный номер (инвентарный) здания, сооружения, объекта незавершенного строительства, расположенного на земельном участке	24:11:0010501:234; 24:11:0010501:235

1	2	3
8.	Вид (виды) разрешенного использования	—
8.1.	Дополнительные сведения об использовании земельного участка	—
9.	Сведения о земельных участках (землях общего пользования, территории общего пользования), посредством которых обеспечивается доступ	Земли общего пользования
10.	Иные сведения	—

4. Пояснения к сведениям об уточняемом земельном участке с кадастровым номером 24:11:0010501:515 :

1.	При выполнении ККР была выявлена и устранена чересполосица с границами смежного участка в соответствии с требованиями законодательства, с целью устранения реестровой ошибки. При этом уточненная площадь осталась прежней.

1. Сведения о характерных точках границ уточняемого земельного участка с кадастровым номером 24:11:0010501:410 :

Система координат 24.4 Зона № 4

Обозначение характерных точек границ	Координаты, м				Метод определения координат	Формулы, примененные для расчета средней квадратической погрешности определения координат характерных точек границ (Mt), с подставленными в такие формулы значениями и итоговые (вычисленные) значения Mt, м	Описание закрепления точки
	содержатся в Едином государственном реестре недвижимости		определены в результате выполнения комплексных кадастровых работ				
	X	Y	X	Y			
1	2	3	4	5	6	7	8
н 1	655 012,34	71 936,27	—	—	Метод спутниковых геодезических измерений (определений)	0,10	—
2	655 009,48	71 980,95	655 009,48	71 980,95		√(0,10^2 + 0,10^2) = 0,10	
н1015У	—	—	654 978,68	71 982,94			
3	654 977,52	71 983,91	—	—		0,10	
н1012У	—	—	654 979,27	71 929,11		√(0,10^2 + 0,10^2) = 0,10	
н1011У	—	—	655 012,62	71 935,29			
н 4	654 977,90	71 932,28	—	—		0,10	

1	2	3	4	5	6	7	8
н 1	655 012,34	71 936,27	—	—	Метод спутниковых геодезических измерений (определений)	0,10	—

2. Сведения о частях границ уточняемого земельного участка с кадастровым номером 24:11:0010501:410 :

Обозначение части границ		Горизонтальное проложение (S), м	Описание прохождения части границ	Сведения о согласовании местоположения границ (согласовано/спорное)
от т.	до т.			
1	2	3	4	5
2	н1015У	30,86	—	согласовано
н1015У	н1012У	53,83		
н1012У	н1011У	33,92		
н1011У	2	45,77		

3. Сведения о характеристиках уточняемого земельного участка с кадастровым номером 24:11:0010501:410 :

№ п/п	Наименование характеристики	Значение характеристики
1	2	3
1.	Адрес земельного участка	—
1.1.	Сведения о местоположении земельного участка (при отсутствии адреса) в структурированном в соответствии с федеральной информационной адресной системой виде	—
1.2.	Дополнительные сведения о местоположении земельного участка	—
2.	Площадь земельного участка ± величина погрешности определения (вычисления) площади (Р ± ΔР), м²	1 599 ± 14,00
3.	Формула, примененная для вычисления предельной погрешности определения площади земельного участка, с подставленными значениями и итоговые (вычисленные) значения	3,5*0,10*√(1 599,00) = 14
4.	Площадь земельного участка согласно сведениям Единого государственного реестра недвижимости (Ркад), м²	1 599,00
5.	Оценка расхождения Р и Ркад (Р - Ркад), м²	0
6.	Предельный минимальный и максимальный размеры земельного участка (Рмин и Рмакс), м²	Рмин = — Рмакс = —
7.	Кадастровый или иной государственный учетный номер (инвентарный) здания, сооружения, объекта незавершенного строительства, расположенного на земельном участке	—
8.	Вид (виды) разрешенного использования	—

1	2	3
8.1.	Дополнительные сведения об использовании земельного участка	—
9.	Сведения о земельных участках (землях общего пользования, территории общего пользования), посредством которых обеспечивается доступ	Земли общего пользования
10.	Иные сведения	—

4. Пояснения к сведениям об уточняемом земельном участке с кадастровым номером 24:11:0010501:410 :

1.	При выполнении ККР выявлено несоответствие фактического местоположения на местности границ ЗУ сведениям ЕГРН. Границы приведены в соответствие с фактическим использованием, установленным по результатам обследования и анализа цифрового ортофотоплана. При этом уточненная площадь осталась прежней, т.к. уточненная площадь превышает допустимые 10% от декларированной, в соответствии с требованиями законодательства, с целью устранения реестровой ошибки.

1. Сведения о характерных точках границ уточняемого земельного участка с кадастровым номером 24:11:0010501:38 :

Система координат 24.4 Зона № 4

Обозначение характерных точек границ	Координаты, м				Метод определения координат	Формулы, примененные для расчета средней квадратической погрешности определения координат характерных точек границ (Mt), с подставленными в такие формулы значениями и итоговые (вычисленные) значения Mt, м	Описание закрепления точки
	содержатся в Едином государственном реестре недвижимости		определены в результате выполнения комплексных кадастровых работ				
	X	Y	X	Y			
1	2	3	4	5	6	7	8
1109	654 581,80	72 388,99	654 581,80	72 388,99	Метод спутниковых геодезических измерений (определений)	√(0,10^2 + 0,10^2) = 0,10	—
1110	654 628,60	72 406,79	654 628,60	72 406,79			
1111	654 642,20	72 411,50	654 642,20	72 411,50			
1112	654 619,00	72 469,50	—	—		0,10	
н1085У	—	—	654 618,93	72 469,56		√(0,10^2 + 0,10^2) = 0,10	
н1094У	—	—	654 594,32	72 458,54			

1	2	3	4	5	6	7	8
1113	654 585,80	72 454,10	—	—	Метод спутниковых геодезических измерений (определений)	0,10	—
1084	654 566,20	72 445,90	654 566,20	72 445,90		√(0,10^2 + 0,10^2) = 0,10	
н1093У	—	—	654 564,91	72 445,32			
н1116У	—	—	654 576,25	72 420,69			
н1117У	—	—	654 569,50	72 417,75			
1114	654 585,40	72 405,89	—	—		0,10	
1115	654 577,20	72 401,79	—	—			
1109	654 581,80	72 388,99	654 581,80	72 388,99		√(0,10^2 + 0,10^2) = 0,10	

2. Сведения о частях границ уточняемого земельного участка с кадастровым номером 24:11:0010501:38 :

Обозначение части границ		Горизонтальное проложение (S), м	Описание прохождения части границ	Сведения о согласовании местоположения границ (согласовано/спорное)
от т.	до т.			
1	2	3	4	5
1109	1110	50,07	—	согласовано
1110	1111	14,39		
1111	н1085У	62,55		
н1085У	н1094У	26,96		
н1094У	1084	30,83		
1084	н1093У	1,41		
н1093У	н1116У	27,12		
н1116У	н1117У	7,36		
н1117У	1109	31,28		

3. Сведения о характеристиках уточняемого земельного участка с кадастровым номером 24:11:0010501:38 :

№ п/п	Наименование характеристики	Значение характеристики
1	2	3

1	2	3
1.	Адрес земельного участка	—
1.1.	Сведения о местоположении земельного участка (при отсутствии адреса) в структурированном в соответствии с федеральной информационной адресной системой виде	—
1.2.	Дополнительные сведения о местоположении земельного участка	—
2.	Площадь земельного участка ± величина погрешности определения (вычисления) площади (Р ± ΔР), м²	3 735 ± 21,00
3.	Формула, примененная для вычисления предельной погрешности определения площади земельного участка, с подставленными значениями и итоговые (вычисленные) значения	3,5*0,10*√(3 735,00) = 21
4.	Площадь земельного участка согласно сведениям Единого государственного реестра недвижимости (Ркад), м²	3 501,00
5.	Оценка расхождения Р и Ркад (Р - Ркад), м²	234
6.	Предельный минимальный и максимальный размеры земельного участка (Рмин и Рмакс), м²	Рмин = — Рмакс = —
7.	Кадастровый или иной государственный учетный номер (инвентарный) здания, сооружения, объекта незавершенного строительства, расположенного на земельном участке	—
8.	Вид (виды) разрешенного использования	—
8.1.	Дополнительные сведения об использовании земельного участка	—
9.	Сведения о земельных участках (землях общего пользования, территории общего пользования), посредством которых обеспечивается доступ	Земли общего пользования
10.	Иные сведения	—
4. Пояснения к сведениям об уточняемом земельном участке с кадастровым номером		24:11:0010501:38 :
1.	При выполнении ККР потребовалась корректировка границ ЗУ для точного размещения ОКС внутри границ. Исправление выполнено в пределах допустимого отклонения (до +10% от площади), в соответствии с требованиями законодательства, с целью устранения реестровой ошибки.	

1. Сведения о характерных точках границ уточняемого земельного участка с кадастровым номером 24:11:0010501:511 :

Система координат 24.4 Зона № 4

Обозначение характерных точек границ	Координаты, м				Метод определения координат	Формулы, примененные для расчета средней квадратической погрешности определения координат характерных точек границ (Mt), с подставленными в такие формулы значениями и итоговые (вычисленные) значения Mt, м	Описание закрепления точки
	содержатся в Едином государственном реестре недвижимости		определены в результате выполнения комплексных кадастровых работ				
	X	Y	X	Y			
1	2	3	4	5	6	7	8
1	654 922,90	72 118,20	—	—	Метод спутниковых геодезических измерений (определений)	0,10	—
н1264У	—	—	654 920,78	72 119,37		√(0,10^2 + 0,10^2) = 0,10	
2	654 919,60	72 122,00	—	—		0,10	
н1246У	—	—	654 918,85	72 123,67		√(0,10^2 + 0,10^2) = 0,10	
3	654 906,00	72 116,20	—	—		0,10	
н1245У	—	—	654 905,03	72 117,34		√(0,10^2 + 0,10^2) = 0,10	
4	654 900,40	72 128,10	—	—		0,10	
н1244У	—	—	654 899,64	72 129,83		√(0,10^2 + 0,10^2) = 0,10	
5	654 895,00	72 126,00	—	—		0,10	
н1243У	—	—	654 895,01	72 127,73		√(0,10^2 + 0,10^2) = 0,10	
6	654 879,58	72 119,18	—	—		0,10	
1257	—	—	654 878,99	72 120,43		√(0,10^2 + 0,10^2) = 0,10	

1	2	3	4	5	6	7	8
7	654 864,80	72 112,30	—	—	Метод спутниковых геодезических измерений (определений)	0,10	—
н1262У	—	—	654 863,45	72 113,28		√(0,10^2 + 0,10^2) = 0,10	
8	654 871,90	72 096,60	—	—		0,10	
н1263У	—	—	654 870,27	72 097,59		√(0,10^2 + 0,10^2) = 0,10	
1	654 922,90	72 118,20	—	—		0,10	

2. Сведения о частях границ уточняемого земельного участка с кадастровым номером 24:11:0010501:511 :

Обозначение части границ		Горизонтальное проложение (S), м	Описание прохождения части границ	Сведения о согласовании местоположения границ (согласовано/спорное)
от т.	до т.			
1	2	3	4	5
н1264У	н1246У	4,71	—	согласовано
н1246У	н1245У	15,20		
н1245У	н1244У	13,60		
н1244У	н1243У	5,08		
н1243У	1257	17,60		
1257	н1262У	17,11		
н1262У	н1263У	17,11		
н1263У	н1264У	55,01		

3. Сведения о характеристиках уточняемого земельного участка с кадастровым номером 24:11:0010501:511 :

№ п/п	Наименование характеристики	Значение характеристики
1	2	3
1.	Адрес земельного участка	—
1.1.	Сведения о местоположении земельного участка (при отсутствии адреса) в структурированном в соответствии с федеральной информационной адресной системой виде	—
1.2.	Дополнительные сведения о местоположении земельного участка	—
2.	Площадь земельного участка ± величина погрешности определения (вычисления) площади (P ± ΔP), м²	768 ± 10,00

1	2	3
3.	Формула, примененная для вычисления предельной погрешности определения площади земельного участка, с подставленными значениями и итоговые (вычисленные) значения	3,5*0,10*√(768,00) = 10
4.	Площадь земельного участка согласно сведениям Единого государственного реестра недвижимости (Ркад), м²	768,00
5.	Оценка расхождения Р и Ркад (Р - Ркад), м²	0
6.	Предельный минимальный и максимальный размеры земельного участка (Рмин и Рмакс), м²	Рмин = — Рмакс = —
7.	Кадастровый или иной государственный учетный номер (инвентарный) здания, сооружения, объекта незавершенного строительства, расположенного на земельном участке	24:11:0010501:986
8.	Вид (виды) разрешенного использования	—
8.1.	Дополнительные сведения об использовании земельного участка	—
9.	Сведения о земельных участках (землях общего пользования, территории общего пользования), посредством которых обеспечивается доступ	Земли общего пользования
10.	Иные сведения	—

4. Пояснения к сведениям об уточняемом земельном участке с кадастровым номером 24:11:0010501:511 :

1.	При выполнении ККР выявлено несоответствие фактического местоположения на местности границ ЗУ сведениям ЕГРН. Границы приведены в соответствие с фактическим использованием, установленным по результатам обследования и анализа цифрового ортофотоплана. При этом уточненная площадь осталась прежней, т.к. уточненная площадь превышает допустимые 10% от декларированной, в соответствии с требованиями законодательства, с целью устранения реестровой ошибки.

1. Сведения о характерных точках границ уточняемого земельного участка с кадастровым номером 24:11:0010501:29 :

Система координат 24.4 Зона № 4

Обозначение характерных точек границ	Координаты, м				Метод определения координат	Формулы, примененные для расчета средней квадратической погрешности определения координат характерных точек границ (Mt), с подставленными в такие формулы значениями и итоговые (вычисленные) значения Mt, м	Описание закрепления точки
	содержатся в Едином государственном реестре недвижимости		определены в результате выполнения комплексных кадастровых работ				
	X	Y	X	Y			
1	2	3	4	5	6	7	8

1	2	3	4	5	6	7	8
163	654 840,00	72 057,00	—	—	Метод спутниковых геодезических измерений (определений)	0,10	Долговременный межевой знак
1284	654 844,00	72 058,40	—	—			—
1285	654 875,70	72 072,20	—	—			
н1278У	—	—	654 875,26	72 073,35		√(0,10^2 + 0,10^2) = 0,10	
1286	654 867,00	72 094,50	—	—		0,10	
н1288У	—	—	654 865,70	72 095,91		√(0,10^2 + 0,10^2) = 0,10	
1287	654 830,50	72 079,50	—	—		0,10	
н1289У	—	—	654 829,94	72 080,93		√(0,10^2 + 0,10^2) = 0,10	
164	654 838,50	72 060,20	654 838,50	72 060,20			Закрепление отсутствует
н1290У	—	—	654 839,25	72 058,60			—
н1279У	—	—	654 842,63	72 059,64			
163	654 840,00	72 057,00	—	—		0,10	Долговременный межевой знак

2. Сведения о частях границ уточняемого земельного участка с кадастровым номером 24:11:0010501:29 :

Обозначение части границ		Горизонтальное проложение (S), м	Описание прохождения части границ	Сведения о согласовании местоположения границ (согласовано/спорное)
от т.	до т.			
1	2	3	4	5
н1278У	н1288У	24,50	—	согласовано
н1288У	н1289У	38,77		
н1289У	164	22,43		
164	н1290У	1,77		
н1290У	н1279У	3,54		
н1279У	н1278У	35,39		

3. Сведения о характеристиках уточняемого земельного участка с кадастровым номером		24:11:0010501:29 :
№ п/п	Наименование характеристики	Значение характеристики
1	2	3
1.	Адрес земельного участка	—
1.1.	Сведения о местоположении земельного участка (при отсутствии адреса) в структурированном в соответствии с федеральной информационной адресной системой виде	—
1.2.	Дополнительные сведения о местоположении земельного участка	—
2.	Площадь земельного участка ± величина погрешности определения (вычисления) площади (Р ± ΔР), м²	953 ± 11,00
3.	Формула, примененная для вычисления предельной погрешности определения площади земельного участка, с подставленными значениями и итоговые (вычисленные) значения	3,5*0,10*√(953,00) = 11
4.	Площадь земельного участка согласно сведениям Единого государственного реестра недвижимости (Ркад), м²	953,00
5.	Оценка расхождения Р и Ркад (Р - Ркад), м²	0
6.	Предельный минимальный и максимальный размеры земельного участка (Рмин и Рмакс), м²	Рмин = — Рмакс = —
7.	Кадастровый или иной государственный учетный номер (инвентарный) здания, сооружения, объекта незавершенного строительства, расположенного на земельном участке	24:11:0010501:354
8.	Вид (виды) разрешенного использования	—
8.1.	Дополнительные сведения об использовании земельного участка	—
9.	Сведения о земельных участках (землях общего пользования, территории общего пользования), посредством которых обеспечивается доступ	Земли общего пользования
10.	Иные сведения	—
4. Пояснения к сведениям об уточняемом земельном участке с кадастровым номером		24:11:0010501:29 :
1.	При выполнении ККР выявлено несоответствие фактического местоположения на местности границ ЗУ сведениям ЕГРН. Границы приведены в соответствие с фактическим использованием, установленным по результатам обследования и анализа цифрового ортофотоплана. При этом уточненная площадь осталась прежней, т.к. уточненная площадь превышает допустимые 10% от декларированной, в соответствии с требованиями законодательства, с целью устранения реестровой ошибки.	

1. Сведения о характерных точках границ уточняемого земельного участка с кадастровым номером 24:11:0010501:1028 :

Система координат 24.4 Зона № 4

Обозначение характерных точек границ	Координаты, м				Метод определения координат	Формулы, примененные для расчета средней квадратической погрешности определения координат характерных точек границ (Mt), с подставленными в такие формулы значениями и итоговые (вычисленные) значения Mt, м	Описание закрепления точки
	содержатся в Едином государственном реестре недвижимости		определены в результате выполнения комплексных кадастровых работ				
	X	Y	X	Y			
1	2	3	4	5	6	7	8
11	654 450,32	71 879,94	—	—	Метод спутниковых геодезических измерений (определений)	0,10	—
10	654 454,83	71 881,73	654 454,83	71 881,73		√(0,10^2 + 0,10^2) = 0,10	
9	654 462,53	71 884,57	654 462,53	71 884,57			
8	654 463,08	71 884,50	654 463,08	71 884,50			
7	654 476,24	71 889,24	654 476,24	71 889,24			
6	654 483,61	71 892,09	654 483,61	71 892,09			
5	654 492,15	71 895,15	654 492,15	71 895,15			
4	654 497,63	71 897,31	654 497,63	71 897,31			
3	654 500,57	71 898,24	654 500,57	71 898,24			
2	654 516,56	71 903,96	654 516,56	71 903,96			
1	654 517,07	71 904,09	654 517,07	71 904,09			
6	654 516,80	71 905,00	654 516,80	71 905,00			

1	2	3	4	5	6	7	8
7	654 507,70	71 933,20	654 507,70	71 933,20	Метод спутниковых геодезических измерений (определений)	√(0,10^2 + 0,10^2) = 0,10	—
1470	—	—	654 488,66	71 922,70			
8	654 445,90	71 899,00	654 445,90	71 899,00			
н1471У	—	—	654 443,57	71 897,71			
9	654 443,10	71 896,50	—	—		0,10	
н1467У	—	—	654 448,73	71 879,66		√(0,10^2 + 0,10^2) = 0,10	
11	654 450,32	71 879,94	—	—		0,10	

2. Сведения о частях границ уточняемого земельного участка с кадастровым номером 24:11:0010501:1028 :

Обозначение части границ		Горизонтальное проложение (S), м	Описание прохождения части границ	Сведения о согласовании местоположения границ (согласовано/спорное)
от т.	до т.			
1	2	3	4	5
10	9	8,21	—	согласовано
9	8	0,55		
8	7	13,99		
7	6	7,90		
6	5	9,07		
5	4	5,89		
4	3	3,08		
3	2	16,98		
2	1	0,53		
1	6	0,95		
6	7	29,63		
7	1470	21,74		
1470	8	48,89		
8	н1471У	2,66		
н1471У	н1467У	18,77		
н1467У	10	6,44		

3. Сведения о характеристиках уточняемого земельного участка с кадастровым номером		24:11:0010501:1028 :
№ п/п	Наименование характеристики	Значение характеристики
1	2	3
1.	Адрес земельного участка	—
1.1.	Сведения о местоположении земельного участка (при отсутствии адреса) в структурированном в соответствии с федеральной информационной адресной системой виде	—
1.2.	Дополнительные сведения о местоположении земельного участка	—
2.	Площадь земельного участка ± величина погрешности определения (вычисления) площади (Р ± ΔР), м²	1 785 ± 15,00
3.	Формула, примененная для вычисления предельной погрешности определения площади земельного участка, с подставленными значениями и итоговые (вычисленные) значения	3,5*0,10*√(1 785,00) = 15
4.	Площадь земельного участка согласно сведениям Единого государственного реестра недвижимости (Ркад), м²	1 785,00
5.	Оценка расхождения Р и Ркад (Р - Ркад), м²	0
6.	Предельный минимальный и максимальный размеры земельного участка (Рмин и Рмакс), м²	Рмин = — Рмакс = —
7.	Кадастровый или иной государственный учетный номер (инвентарный) здания, сооружения, объекта незавершенного строительства, расположенного на земельном участке	24:11:0010501:269; 24:11:0010501:266
8.	Вид (виды) разрешенного использования	—
8.1.	Дополнительные сведения об использовании земельного участка	—
9.	Сведения о земельных участках (землях общего пользования, территории общего пользования), посредством которых обеспечивается доступ	Земли общего пользования
10.	Иные сведения	—
4. Пояснения к сведениям об уточняемом земельном участке с кадастровым номером		24:11:0010501:1028 :
1.	При выполнении ККР выявлено несоответствие фактического местоположения на местности нижней части границ ЗУ сведениям ЕГРН. Границы приведены в соответствие с фактическим использованием, установленным по результатам обследования и анализа цифрового ортофотоплана. При этом уточненная площадь осталась прежней, т.к. уточненная площадь превышает допустимые 10% от декларированной, в соответствии с требованиями законодательства, с целью устранения реестровой ошибки.	

1. Сведения о характерных точках границ уточняемого земельного участка с кадастровым номером 24:11:0010501:997 :

Система координат 24.4 Зона № 4

Обозначение характерных точек границ	Координаты, м				Метод определения координат	Формулы, примененные для расчета средней квадратической погрешности определения координат характерных точек границ (Mt), с подставленными в такие формулы значениями и итоговые (вычисленные) значения Mt, м	Описание закрепления точки
	содержатся в Едином государственном реестре недвижимости		определены в результате выполнения комплексных кадастровых работ				
	X	Y	X	Y			
1	2	3	4	5	6	7	8
1	654 743,40	71 917,80	—	—	Метод спутниковых геодезических измерений (определений)	0,10	—
н1947У	—	—	654 742,32	71 919,98		√(0,10^2 + 0,10^2) = 0,10	
2	654 736,30	71 936,70	—	—		0,10	
1948	—	—	654 735,46	71 938,52		√(0,10^2 + 0,10^2) = 0,10	
1949	—	—	654 723,36	71 933,33			
1950	—	—	654 713,82	71 928,54			
3	654 690,00	71 916,80	—	—		0,10	
1951	—	—	654 677,10	71 914,13		√(0,10^2 + 0,10^2) = 0,10	
1952	—	—	654 677,33	71 913,76			
1953	—	—	654 671,62	71 911,19			
1	654 668,94	71 908,29	—	—		0,10	
н1954У	—	—	654 680,32	71 891,23		√(0,10^2 + 0,10^2) = 0,10	

1	2	3	4	5	6	7	8
н1956У	—	—	654 698,06	71 898,74	Метод спутниковых геодезических измерений (определений)	√(0,10^2 + 0,10^2) = 0,10	—
2	654 677,14	71 889,78	—	—		0,10	
4	654 705,20	71 902,30	—	—			
5	654 714,40	71 905,12	654 714,40	71 905,12		√(0,10^2 + 0,10^2) = 0,10	
н1955У	—	—	654 713,59	71 906,97			
н1958У	—	—	654 732,40	71 914,81			
н1957У	—	—	654 731,98	71 915,91			
1	654 743,40	71 917,80	—	—		0,10	

2. Сведения о частях границ уточняемого земельного участка с кадастровым номером 24:11:0010501:997 :

Обозначение части границ		Горизонтальное проложение (S), м	Описание прохождения части границ	Сведения о согласовании местоположения границ (согласовано/спорное)
от т.	до т.			
1	2	3	4	5
н1947У	1948	19,77	—	согласовано
1948	1949	13,17		
1949	1950	10,68		
1950	1951	39,45		
1951	1952	0,44		
1952	1953	6,26		
1953	н1954У	21,77		
н1954У	н1956У	19,26		
н1956У	5	17,54		
5	н1955У	2,02		
н1955У	н1958У	20,38		
н1958У	н1957У	1,18		
н1957У	н1947У	11,11		

3. Сведения о характеристиках уточняемого земельного участка с кадастровым номером		24:11:0010501:997 :
№ п/п	Наименование характеристики	Значение характеристики
1	2	3
1.	Адрес земельного участка	—
1.1.	Сведения о местоположении земельного участка (при отсутствии адреса) в структурированном в соответствии с федеральной информационной адресной системой виде	—
1.2.	Дополнительные сведения о местоположении земельного участка	—
2.	Площадь земельного участка ± величина погрешности определения (вычисления) площади (Р ± ΔР), м²	1 450 ± 13,00
3.	Формула, примененная для вычисления предельной погрешности определения площади земельного участка, с подставленными значениями и итоговые (вычисленные) значения	3,5*0,10*√(1 450,00) = 13
4.	Площадь земельного участка согласно сведениям Единого государственного реестра недвижимости (Ркад), м²	1 450,00
5.	Оценка расхождения Р и Ркад (Р - Ркад), м²	0
6.	Предельный минимальный и максимальный размеры земельного участка (Рмин и Рмакс), м²	Рмин = — Рмакс = —
7.	Кадастровый или иной государственный учетный номер (инвентарный) здания, сооружения, объекта незавершенного строительства, расположенного на земельном участке	24:11:0010501:360; 24:11:0010501:361
8.	Вид (виды) разрешенного использования	—
8.1.	Дополнительные сведения об использовании земельного участка	—
9.	Сведения о земельных участках (землях общего пользования, территории общего пользования), посредством которых обеспечивается доступ	—
10.	Иные сведения	—
4. Пояснения к сведениям об уточняемом земельном участке с кадастровым номером		24:11:0010501:997 :
1.	—	

1. Сведения о характерных точках границ уточняемого земельного участка с кадастровым номером 24:11:0010501:50 :

Система координат 24.4 Зона № 4

Обозначение характерных точек границ	Координаты, м				Метод определения координат	Формулы, примененные для расчета средней квадратической погрешности определения координат характерных точек границ (Mt), с подставленными в такие формулы значениями и итоговые (вычисленные) значения Mt, м	Описание закрепления точки
	содержатся в Едином государственном реестре недвижимости		определены в результате выполнения комплексных кадастровых работ				
	X	Y	X	Y			
1	2	3	4	5	6	7	8
1371	654 621,14	71 846,37	—	—	Метод спутниковых геодезических измерений (определений)	0,10	—
н1970У	—	—	654 627,77	71 850,01		√(0,10^2 + 0,10^2) = 0,10	
1370	654 640,97	71 854,62	—	—		0,10	
н1977У	—	—	654 642,28	71 856,13		√(0,10^2 + 0,10^2) = 0,10	
1959	654 643,80	71 855,80	—	—		0,10	
н1967У	—	—	654 695,54	71 878,59		√(0,10^2 + 0,10^2) = 0,10	
н1976У	—	—	654 742,90	71 897,56			
1375	654 746,80	71 898,20	—	—		0,10	
н1965У	—	—	654 746,64	71 899,06		√(0,10^2 + 0,10^2) = 0,10	
1960	654 750,00	71 900,10	—	—		0,10	
н1966У	—	—	654 749,41	71 900,10		√(0,10^2 + 0,10^2) = 0,10	
1961	654 743,40	71 917,80	—	—		0,10	

1	2	3	4	5	6	7	8
н1947У	—	—	654 742,32	71 919,98	Метод спутниковых геодезических измерений (определений)	√(0,10^2 + 0,10^2) = 0,10	—
н1957У	—	—	654 731,98	71 915,91			
н1958У	—	—	654 732,40	71 914,81			
н1955У	—	—	654 713,59	71 906,97			
5	—	—	654 714,40	71 905,12			
н1956У	—	—	654 698,06	71 898,74			
н1954У	—	—	654 680,32	71 891,23			
н1973У	—	—	654 621,98	71 865,33			
1962	654 715,00	71 905,30	—	—		0,10	
1963	654 715,20	71 902,30	—	—			
1974	654 614,90	71 862,00	—	—			
1371	654 621,14	71 846,37	—	—			

2. Сведения о частях границ уточняемого земельного участка с кадастровым номером 24:11:0010501:50 :

Обозначение части границ		Горизонтальное проложение (S), м	Описание прохождения части границ	Сведения о согласовании местоположения границ (согласовано/спорное)
от т.	до т.			
1	2	3	4	5
н1970У	н1977У	15,75	—	согласовано
н1977У	н1967У	57,80		
н1967У	н1976У	51,02		
н1976У	н1965У	4,03		
н1965У	н1966У	2,96		
н1966У	н1947У	21,11		
н1947У	н1957У	11,11		

1	2	3	4	5
н1957У	н1958У	1,18	—	согласовано
н1958У	н1955У	20,38		
н1955У	5	2,02		
5	н1956У	17,54		
н1956У	н1954У	19,26		
н1954У	н1973У	63,83		
н1973У	н1970У	16,38		

3. Сведения о характеристиках уточняемого земельного участка с кадастровым номером 24:11:0010501:50 :

№ п/п	Наименование характеристики	Значение характеристики
1	2	3
1.	Адрес земельного участка	—
1.1.	Сведения о местоположении земельного участка (при отсутствии адреса) в структурированном в соответствии с федеральной информационной адресной системой виде	—
1.2.	Дополнительные сведения о местоположении земельного участка	—
2.	Площадь земельного участка ± величина погрешности определения (вычисления) площади (Р ± ΔР), м²	2 362 ± 17,00
3.	Формула, примененная для вычисления предельной погрешности определения площади земельного участка, с подставленными значениями и итоговые (вычисленные) значения	3,5*0,10*√(2 362,00) = 17
4.	Площадь земельного участка согласно сведениям Единого государственного реестра недвижимости (Ркад), м²	2 362,00
5.	Оценка расхождения Р и Ркад (Р - Ркад), м²	0
6.	Предельный минимальный и максимальный размеры земельного участка (Рмин и Рмакс), м²	Рмин = — Рмакс = —
7.	Кадастровый или иной государственный учетный номер (инвентарный) здания, сооружения, объекта незавершенного строительства, расположенного на земельном участке	24:11:0010501:294
8.	Вид (виды) разрешенного использования	—
8.1.	Дополнительные сведения об использовании земельного участка	—
9.	Сведения о земельных участках (землях общего пользования, территории общего пользования), посредством которых обеспечивается доступ	—

1	2	3
10.	Иные сведения	—

4. Пояснения к сведениям об уточняемом земельном участке с кадастровым номером 24:11:0010501:50 :

1.	—

1. Сведения о характерных точках границ уточняемого земельного участка с кадастровым номером 24:11:0010501:998 :

Система координат 24.4 Зона № 4

Обозначение характерных точек границ	Координаты, м				Метод определения координат	Формулы, примененные для расчета средней квадратической погрешности определения координат характерных точек границ (Mt), с подставленными в такие формулы значениями и итоговые (вычисленные) значения Mt, м	Описание закрепления точки
	содержатся в Едином государственном реестре недвижимости		определены в результате выполнения комплексных кадастровых работ				
	X	Y	X	Y			
1	2	3	4	5	6	7	8
н1954У	—	—	654 680,32	71 891,23	Метод спутниковых геодезических измерений (определений)	√(0,10^2 + 0,10^2) = 0,10	—
2	654 677,14	71 889,78	—	—		0,10	
1	654 668,94	71 908,29	—	—			
1953	—	—	654 671,62	71 911,19		√(0,10^2 + 0,10^2) = 0,10	
1971	—	—	654 624,23	71 891,96			
н1972У	—	—	654 612,88	71 887,35			
3	654 606,75	71 883,15	—	—		0,10	
6	654 613,82	71 864,80	—	—			
1964	654 614,90	71 862,00	—	—			
н1973У	—	—	654 621,98	71 865,33		√(0,10^2 + 0,10^2) = 0,10	

1	2	3	4	5	6	7	8
н1954У	—	—	654 680,32	71 891,23	Метод спутниковых геодезических измерений (определений)	√(0,10^2 + 0,10^2) = 0,10	—

2. Сведения о частях границ уточняемого земельного участка с кадастровым номером 24:11:0010501:998 :

Обозначение части границ		Горизонтальное проложение (S), м	Описание прохождения части границ	Сведения о согласовании местоположения границ (согласовано/спорное)
от т.	до т.			
1	2	3	4	5
н1954У	1953	21,77	—	согласовано
1953	1971	51,14		
1971	н1972У	12,25		
н1972У	н1973У	23,83		
н1973У	н1954У	63,83		

3. Сведения о характеристиках уточняемого земельного участка с кадастровым номером 24:11:0010501:998 :

№ п/п	Наименование характеристики	Значение характеристики
1	2	3
1.	Адрес земельного участка	—
1.1.	Сведения о местоположении земельного участка (при отсутствии адреса) в структурированном в соответствии с федеральной информационной адресной системой виде	—
1.2.	Дополнительные сведения о местоположении земельного участка	—
2.	Площадь земельного участка ± величина погрешности определения (вычисления) площади (Р ± ΔР), м²	1 450 ± 13,00
3.	Формула, примененная для вычисления предельной погрешности определения площади земельного участка, с подставленными значениями и итоговые (вычисленные) значения	3,5*0,10*√(1 450,00) = 13
4.	Площадь земельного участка согласно сведениям Единого государственного реестра недвижимости (Ркад), м²	1 450,00
5.	Оценка расхождения Р и Ркад (Р - Ркад), м²	0
6.	Предельный минимальный и максимальный размеры земельного участка (Рмин и Рмакс), м²	Рмин = — Рмакс = —
7.	Кадастровый или иной государственный учетный номер (инвентарный) здания, сооружения, объекта незавершенного строительства, расположенного на земельном участке	—

1	2	3
8.	Вид (виды) разрешенного использования	—
8.1.	Дополнительные сведения об использовании земельного участка	—
9.	Сведения о земельных участках (землях общего пользования, территории общего пользования), посредством которых обеспечивается доступ	—
10.	Иные сведения	—

4. Пояснения к сведениям об уточняемом земельном участке с кадастровым номером 24:11:0010501:998 :

1.	—

1. Сведения о характерных точках границ уточняемого земельного участка с кадастровым номером 24:11:0010501:1053 :

Система координат 24.4 Зона № 4

Обозначение характерных точек границ	Координаты, м				Метод определения координат	Формулы, примененные для расчета средней квадратической погрешности определения координат характерных точек границ (Mt), с подставленными в такие формулы значениями и итоговые (вычисленные) значения Mt, м	Описание закрепления точки
	содержатся в Едином государственном реестре недвижимости		определены в результате выполнения комплексных кадастровых работ				
	X	Y	X	Y			
1	2	3	4	5	6	7	8
1971	654 624,23	71 891,96	654 624,23	71 891,96	Метод спутниковых геодезических измерений (определений)	√(0,10^2 + 0,10^2) = 0,10	—
1390	654 616,68	71 910,58	654 616,68	71 910,58			
5	654 578,00	71 895,00	654 578,00	71 895,00			
1391	654 547,18	71 882,94	654 547,18	71 882,94			
13	654 554,85	71 864,45	654 554,85	71 864,45			
14	654 597,59	71 881,14	654 597,59	71 881,14			
н1972У	—	—	654 612,88	71 887,35			

1	2	3	4	5	6	7	8
1971	654 624,23	71 891,96	654 624,23	71 891,96	Метод спутниковых геодезических измерений (определений)	√(0,10^2 + 0,10^2) = 0,10	—

2. Сведения о частях границ уточняемого земельного участка с кадастровым номером 24:11:0010501:1053 :

Обозначение части границ		Горизонтальное проложение (S), м	Описание прохождения части границ	Сведения о согласовании местоположения границ (согласовано/спорное)
от т.	до т.			
1	2	3	4	5
1971	1390	20,09	—	согласовано
1390	5	41,70		
5	1391	33,10		
1391	13	20,02		
13	14	45,88		
14	н1972У	16,50		
н1972У	1971	12,25		

3. Сведения о характеристиках уточняемого земельного участка с кадастровым номером 24:11:0010501:1053 :

№ п/п	Наименование характеристики	Значение характеристики
1	2	3
1.	Адрес земельного участка	—
1.1.	Сведения о местоположении земельного участка (при отсутствии адреса) в структурированном в соответствии с федеральной информационной адресной системой виде	—
1.2.	Дополнительные сведения о местоположении земельного участка	—
2.	Площадь земельного участка ± величина погрешности определения (вычисления) площади (Р ± ΔР), м²	1 500 ± 14,00
3.	Формула, примененная для вычисления предельной погрешности определения площади земельного участка, с подставленными значениями и итоговые (вычисленные) значения	3,5*0,10*√(1 500,00) = 14
4.	Площадь земельного участка согласно сведениям Единого государственного реестра недвижимости (Ркад), м²	1 500,00
5.	Оценка расхождения Р и Ркад (Р - Ркад), м²	0
6.	Предельный минимальный и максимальный размеры земельного участка (Рмин и Рмакс), м²	Рмин = — Рмакс = —

1	2	3
7.	Кадастровый или иной государственный учетный номер (инвентарный) здания, сооружения, объекта незавершенного строительства, расположенного на земельном участке	—
8.	Вид (виды) разрешенного использования	—
8.1.	Дополнительные сведения об использовании земельного участка	—
9.	Сведения о земельных участках (землях общего пользования, территории общего пользования), посредством которых обеспечивается доступ	—
10.	Иные сведения	—

4. Пояснения к сведениям об уточняемом земельном участке с кадастровым номером 24:11:0010501:1053 :

1.	—

1. Сведения о характерных точках границ уточняемого земельного участка с кадастровым номером 24:11:0010501:99 :

Система координат 24.4 Зона № 4

Обозначение характерных точек границ	Координаты, м				Метод определения координат	Формулы, примененные для расчета средней квадратической погрешности определения координат характерных точек границ (Mt), с подставленными в такие формулы значениями и итоговые (вычисленные) значения Mt, м	Описание закрепления точки
	содержатся в Едином государственном реестре недвижимости		определены в результате выполнения комплексных кадастровых работ				
	X	Y	X	Y			
1	2	3	4	5	6	7	8
1994	654 647,73	71 835,29	—	—	Метод спутниковых геодезических измерений (определений)	0,10	—
н1978У	—	—	654 648,79	71 835,85		√(0,10^2 + 0,10^2) = 0,10	
н1977У	—	—	654 642,28	71 856,13			
н1970У	—	—	654 627,77	71 850,01			
1995	654 640,97	71 854,62	—	—		0,10	
1996	654 621,14	71 846,37	654 621,14	71 846,37		√(0,10^2 + 0,10^2) = 0,10	

1	2	3	4	5	6	7	8
1997	654 614,84	71 843,75	654 614,84	71 843,75	Метод спутниковых геодезических измерений (определений)	√(0,10^2 + 0,10^2) = 0,10	—
н2001У	—	—	654 559,27	71 820,63			
1998	654 557,50	71 819,90	—	—		0,10	
1999	654 564,50	71 800,00	—	—			
н2002У	—	—	654 566,60	71 800,90		√(0,10^2 + 0,10^2) = 0,10	
2000	654 621,67	71 824,24	654 621,67	71 824,24			
н1368У	—	—	654 633,54	71 829,27			
1994	654 647,73	71 835,29	—	—		0,10	

2. Сведения о частях границ уточняемого земельного участка с кадастровым номером 24:11:0010501:99 :

Обозначение части границ		Горизонтальное проложение (S), м	Описание прохождения части границ	Сведения о согласовании местоположения границ (согласовано/спорное)
от т.	до т.			
1	2	3	4	5
н1978У	н1977У	21,30	—	согласовано
н1977У	н1970У	15,75		
н1970У	1996	7,56		
1996	1997	6,82		
1997	н2001У	60,19		
н2001У	н2002У	21,05		
н2002У	2000	59,81		
2000	н1368У	12,89		
н1368У	н1978У	16,61		

3. Сведения о характеристиках уточняемого земельного участка с кадастровым номером 24:11:0010501:99 :

№ п/п	Наименование характеристики	Значение характеристики
1	2	3

1	2	3
1.	Адрес земельного участка	—
1.1.	Сведения о местоположении земельного участка (при отсутствии адреса) в структурированном в соответствии с федеральной информационной адресной системой виде	—
1.2.	Дополнительные сведения о местоположении земельного участка	—
2.	Площадь земельного участка ± величина погрешности определения (вычисления) площади (Р ± ΔР), м²	1 876 ± 15,00
3.	Формула, примененная для вычисления предельной погрешности определения площади земельного участка, с подставленными значениями и итоговые (вычисленные) значения	3,5*0,10*√(1 876,00) = 15
4.	Площадь земельного участка согласно сведениям Единого государственного реестра недвижимости (Ркад), м²	1 876,00
5.	Оценка расхождения Р и Ркад (Р - Ркад), м²	0
6.	Предельный минимальный и максимальный размеры земельного участка (Рмин и Рмакс), м²	Рмин = — Рмакс = —
7.	Кадастровый или иной государственный учетный номер (инвентарный) здания, сооружения, объекта незавершенного строительства, расположенного на земельном участке	24:11:0010501:430
8.	Вид (виды) разрешенного использования	—
8.1.	Дополнительные сведения об использовании земельного участка	—
9.	Сведения о земельных участках (землях общего пользования, территории общего пользования), посредством которых обеспечивается доступ	—
10.	Иные сведения	—
4. Пояснения к сведениям об уточняемом земельном участке с кадастровым номером		24:11:0010501:99 :
1.	—	

1. Сведения о характерных точках границ уточняемого земельного участка с кадастровым номером 24:11:0010501:93 :

Система координат 24.4 Зона № 4

Обозначение характерных точек границ	Координаты, м				Метод определения координат	Формулы, примененные для расчета средней квадратической погрешности определения координат характерных точек границ (Mt), с подставленными в такие формулы значениями и итоговые (вычисленные) значения Mt, м	Описание закрепления точки
	содержатся в Едином государственном реестре недвижимости		определены в результате выполнения комплексных кадастровых работ				
	X	Y	X	Y			
1	2	3	4	5	6	7	8
2003	654 555,20	71 819,40	654 555,20	71 819,40	Метод спутниковых геодезических измерений (определений)	√(0,10^2 + 0,10^2) = 0,10	—
2004	654 557,50	71 819,90	—	—		0,10	
н2001У	—	—	654 559,27	71 820,63		√(0,10^2 + 0,10^2) = 0,10	
1997	654 614,84	71 843,75	654 614,84	71 843,75			
1996	654 621,14	71 846,37	654 621,14	71 846,37			
2005	654 614,90	71 862,00	654 614,90	71 862,00			
1	654 549,20	71 835,40	654 549,20	71 835,40			
2003	654 555,20	71 819,40	654 555,20	71 819,40			

2. Сведения о частях границ уточняемого земельного участка с кадастровым номером 24:11:0010501:93 :

Обозначение части границ		Горизонтальное проложение (S), м	Описание прохождения части границ	Сведения о согласовании местоположения границ (согласовано/спорное)
от т.	до т.			
1	2	3	4	5
2003	н2001У	4,25	—	согласовано
н2001У	1997	60,19		
1997	1996	6,82		
1996	2005	16,83		

1	2	3	4	5
2005	1	70,88	—	согласовано
1	2003	17,09		

3. Сведения о характеристиках уточняемого земельного участка с кадастровым номером 24:11:0010501:93 :

№ п/п	Наименование характеристики	Значение характеристики
1	2	3
1.	Адрес земельного участка	—
1.1.	Сведения о местоположении земельного участка (при отсутствии адреса) в структурированном в соответствии с федеральной информационной адресной системой виде	—
1.2.	Дополнительные сведения о местоположении земельного участка	—
2.	Площадь земельного участка ± величина погрешности определения (вычисления) площади (Р ± ΔР), м²	1 219 ± 12,00
3.	Формула, примененная для вычисления предельной погрешности определения площади земельного участка, с подставленными значениями и итоговые (вычисленные) значения	3,5*0,10*√(1 219,00) = 12
4.	Площадь земельного участка согласно сведениям Единого государственного реестра недвижимости (Ркад), м²	1 219,00
5.	Оценка расхождения Р и Ркад (Р - Ркад), м²	0
6.	Предельный минимальный и максимальный размеры земельного участка (Рмин и Рмакс), м²	Рмин = — Рмакс = —
7.	Кадастровый или иной государственный учетный номер (инвентарный) здания, сооружения, объекта незавершенного строительства, расположенного на земельном участке	24:11:0010501:347
8.	Вид (виды) разрешенного использования	—
8.1.	Дополнительные сведения об использовании земельного участка	—
9.	Сведения о земельных участках (землях общего пользования, территории общего пользования), посредством которых обеспечивается доступ	—
10.	Иные сведения	—

4. Пояснения к сведениям об уточняемом земельном участке с кадастровым номером 24:11:0010501:93 :

1.	—

1. Сведения о характерных точках границ уточняемого земельного участка с кадастровым номером 24:11:0010501:166 :

Система координат 24.4 Зона № 4

Обозначение характерных точек границ	Координаты, м				Метод определения координат	Формулы, примененные для расчета средней квадратической погрешности определения координат характерных точек границ (Mt), с подставленными в такие формулы значениями и итоговые (вычисленные) значения Mt, м	Описание закрепления точки
	содержатся в Едином государственном реестре недвижимости		определены в результате выполнения комплексных кадастровых работ				
	X	Y	X	Y			
1	2	3	4	5	6	7	8
2000	654 621,67	71 824,24	654 621,67	71 824,24	Метод спутниковых геодезических измерений (определений)	√(0,10^2 + 0,10^2) = 0,10	—
н2002У	—	—	654 566,60	71 800,90			
2006	654 564,50	71 800,00	654 564,50	71 800,00			
2007	654 563,19	71 799,50	654 563,19	71 799,50			
2008	654 569,24	71 781,07	654 569,24	71 781,07			
2009	654 571,84	71 782,11	654 571,84	71 782,11			
2010	654 628,65	71 804,87	654 628,65	71 804,87			
2000	654 621,67	71 824,24	654 621,67	71 824,24			

2. Сведения о частях границ уточняемого земельного участка с кадастровым номером 24:11:0010501:166 :

Обозначение части границ		Горизонтальное проложение (S), м	Описание прохождения части границ	Сведения о согласовании местоположения границ (согласовано/спорное)
от т.	до т.			
1	2	3	4	5
2000	н2002У	59,81	—	согласовано
н2002У	2006	2,28		
2006	2007	1,40		
2007	2008	19,40		

1	2	3	4	5
2008	2009	2,80	—	согласовано
2009	2010	61,20		
2010	2000	20,59		

3. Сведения о характеристиках уточняемого земельного участка с кадастровым номером 24:11:0010501:166 :

№ п/п	Наименование характеристики	Значение характеристики
1	2	3
1.	Адрес земельного участка	—
1.1.	Сведения о местоположении земельного участка (при отсутствии адреса) в структурированном в соответствии с федеральной информационной адресной системой виде	—
1.2.	Дополнительные сведения о местоположении земельного участка	—
2.	Площадь земельного участка ± величина погрешности определения (вычисления) площади (Р ± ΔР), м²	1 271 ± 12,00
3.	Формула, примененная для вычисления предельной погрешности определения площади земельного участка, с подставленными значениями и итоговые (вычисленные) значения	3,5*0,10*√(1 271,00) = 12
4.	Площадь земельного участка согласно сведениям Единого государственного реестра недвижимости (Ркад), м²	1 271,00
5.	Оценка расхождения Р и Ркад (Р - Ркад), м²	0
6.	Предельный минимальный и максимальный размеры земельного участка (Рмин и Рмакс), м²	Рмин = — Рмакс = —
7.	Кадастровый или иной государственный учетный номер (инвентарный) здания, сооружения, объекта незавершенного строительства, расположенного на земельном участке	24:11:0010501:357
8.	Вид (виды) разрешенного использования	—
8.1.	Дополнительные сведения об использовании земельного участка	—
9.	Сведения о земельных участках (землях общего пользования, территории общего пользования), посредством которых обеспечивается доступ	—
10.	Иные сведения	—

4. Пояснения к сведениям об уточняемом земельном участке с кадастровым номером 24:11:0010501:166 :

1.	—

Описание местоположения здания, сооружения, объекта незавершенного строительства на земельном участке

1. Сведения о характерных точках контура объекта недвижимости с кадастровым номером 24:11:0010501:437 :

Система координат МСК-167 (24) Зона № 4

Обозначение характерных точек границ	Содержатся в Едином государственном реестре недвижимости			Определены в ходе выполнения комплексных кадастровых работ			Метод определения координат	Формулы, примененные для расчета средней квадратической погрешности определения координат характерных точек (Mt), м, с подставленными в такие формулы значениями и итоговые (вычисленные) значения Mt, м
	координаты, м		Радиус, м	координаты, м		Радиус, м		
	X	Y	R	X	Y	R		
1	2	3	4	5	6	7	8	9
н5О	—	—	—	654 449,37	72 402,60	—	Метод спутниковых геодезических измерений (определений)	√(0,10^2 + 0,10^2) = 0,10
н6О	—	—	—	654 438,86	72 398,91	—		
н7О	—	—	—	654 443,82	72 384,78	—		
н8О	—	—	—	654 454,33	72 388,47	—		
н5О	—	—	—	654 449,37	72 402,60	—		

2. Сведения о характеристиках объекта недвижимости с кадастровым номером 24:11:0010501:437 :

№ п/п	Наименование характеристики	Значение характеристики
1	2	3
1.	Вид объекта недвижимости	Здание
2.	Ранее присвоенный государственный учетный номер (инвентарный) здания, сооружения, объекта незавершенного строительства	—
3.	Кадастровый номер земельного участка (земельных участков), в границах которого (которых) расположены здание, сооружение, объект незавершенного строительства	24:11:0010501:74, 24:11:0010501:75
4.	Уникальный учетный номер кадастрового квартала, в границах которого расположены здание, сооружение, объект незавершенного строительства	24:11:0010501

1	2	3
5.	Адрес здания, сооружения, объекта незавершенного строительства	—
5.1.	Сведения о местоположении здания, сооружения, объекта незавершенного строительства (при отсутствии адреса) в структурированном в соответствии с федеральной информационной адресной системой виде	—
5.2.	Дополнительные сведения о местоположении	—
6.	Иные сведения	—

3. Пояснения к сведениям об объекте недвижимости с кадастровым номером 24:11:0010501:437 :

1.	—

1. Сведения о характерных точках контура объекта недвижимости с кадастровым номером 24:11:0010501:432 :

Система координат МСК-167 (24) Зона № 4

Обозначение характерных точек границ	Содержатся в Едином государственном реестре недвижимости			Определены в ходе выполнения комплексных кадастровых работ			Метод определения координат	Формулы, примененные для расчета средней квадратической погрешности определения координат характерных точек (Mt), м, с подставленными в такие формулы значениями и итоговые (вычисленные) значения Mt, м
	координаты, м		Радиус, м	координаты, м		Радиус, м		
	X	Y	R	X	Y	R		
1	2	3	4	5	6	7	8	9
н9О	—	—	—	654 951,19	71 676,90	—	Метод спутниковых геодезических измерений (определений)	√(0,10^2 + 0,10^2) = 0,10
н10О	—	—	—	654 955,14	71 678,84	—		
н11О	—	—	—	654 952,13	71 684,94	—		
н12О	—	—	—	654 948,18	71 683,00	—		
н9О	—	—	—	654 951,19	71 676,90	—		

2. Сведения о характеристиках объекта недвижимости с кадастровым номером 24:11:0010501:432 :

№ п/п	Наименование характеристики	Значение характеристики
1	2	3
1.	Вид объекта недвижимости	Здание

1	2	3
2.	Ранее присвоенный государственный учетный номер (инвентарный) здания, сооружения, объекта незавершенного строительства	—
3.	Кадастровый номер земельного участка (земельных участков), в границах которого (которых) расположены здание, сооружение, объект незавершенного строительства	24:11:0010501:164
4.	Уникальный учетный номер кадастрового квартала, в границах которого расположены здание, сооружение, объект незавершенного строительства	24:11:0010501
5.	Адрес здания, сооружения, объекта незавершенного строительства	—
5.1.	Сведения о местоположении здания, сооружения, объекта незавершенного строительства (при отсутствии адреса) в структурированном в соответствии с федеральной информационной адресной системой виде	—
5.2.	Дополнительные сведения о местоположении	—
6.	Иные сведения	—

3. Пояснения к сведениям об объекте недвижимости с кадастровым номером 24:11:0010501:432 :

1.	—

1. Сведения о характерных точках контура объекта недвижимости с кадастровым номером 24:11:0010501:431 :

Система координат МСК-167 (24) Зона № 4

Обозначение характерных точек границ	Содержатся в Едином государственном реестре недвижимости			Определены в ходе выполнения комплексных кадастровых работ			Метод определения координат	Формулы, примененные для расчета средней квадратической погрешности определения координат характерных точек (Mt), м, с подставленными в такие формулы значениями и итоговые (вычисленные) значения Mt, м
	координаты, м		Радиус, м	координаты, м		Радиус, м		
	X	Y	R	X	Y	R		
1	2	3	4	5	6	7	8	9
н13О	—	—	—	654 443,00	72 267,79	—	Метод спутниковых геодезических измерений (определений)	√(0,10^2 + 0,10^2) = 0,10
н14О	—	—	—	654 441,20	72 279,93	—		
н19О	—	—	—	654 426,74	72 277,79	—		

1	2	3	4	5	6	7	8	9
н20О	—	—	—	654 427,84	72 270,36	—	Метод спутниковых геодезических измерений (определений)	√(0,10^2 + 0,10^2) = 0,10
н21О	—	—	—	654 430,21	72 270,71	—		
н16О	—	—	—	654 430,90	72 266,00	—		
н13О	—	—	—	654 443,00	72 267,79	—		

2. Сведения о характеристиках объекта недвижимости с кадастровым номером 24:11:0010501:431 :

№ п/п	Наименование характеристики	Значение характеристики
1	2	3
1.	Вид объекта недвижимости	Здание
2.	Ранее присвоенный государственный учетный номер (инвентарный) здания, сооружения, объекта незавершенного строительства	—
3.	Кадастровый номер земельного участка (земельных участков), в границах которого (которых) расположены здание, сооружение, объект незавершенного строительства	24:11:0010501:476
4.	Уникальный учетный номер кадастрового квартала, в границах которого расположены здание, сооружение, объект незавершенного строительства	24:11:0010501
5.	Адрес здания, сооружения, объекта незавершенного строительства	—
5.1.	Сведения о местоположении здания, сооружения, объекта незавершенного строительства (при отсутствии адреса) в структурированном в соответствии с федеральной информационной адресной системой виде	—
5.2.	Дополнительные сведения о местоположении	—
6.	Иные сведения	—

3. Пояснения к сведениям об объекте недвижимости с кадастровым номером 24:11:0010501:431 :

1.	—

1. Сведения о характерных точках контура объекта недвижимости с кадастровым номером 24:11:0010501:430 :

Система координат МСК-167 (24) Зона № 4

Обозначение характерных точек границ	Содержатся в Едином государственном реестре недвижимости			Определены в ходе выполнения комплексных кадастровых работ			Метод определения координат	Формулы, примененные для расчета средней квадратической погрешности определения координат характерных точек (Mt), м, с подставленными в такие формулы значениями и итоговые (вычисленные) значения Mt, м
	координаты, м		Радиус, м	координаты, м		Радиус, м		
	X	Y	R	X	Y	R		
1	2	3	4	5	6	7	8	9
н27О	—	—	—	654 605,05	71 820,54	—	Метод спутниковых геодезических измерений (определений)	√(0,10^2 + 0,10^2) = 0,10
н25О	—	—	—	654 596,24	71 816,98	—		
н24О	—	—	—	654 593,20	71 824,49	—		
н23О	—	—	—	654 600,05	71 827,25	—		
н29О	—	—	—	654 601,10	71 824,64	—		
н28О	—	—	—	654 603,07	71 825,44	—		
н27О	—	—	—	654 605,05	71 820,54	—		

2. Сведения о характеристиках объекта недвижимости с кадастровым номером 24:11:0010501:430 :

№ п/п	Наименование характеристики	Значение характеристики
1	2	3
1.	Вид объекта недвижимости	Здание
2.	Ранее присвоенный государственный учетный номер (инвентарный) здания, сооружения, объекта незавершенного строительства	—
3.	Кадастровый номер земельного участка (земельных участков), в границах которого (которых) расположены здание, сооружение, объект незавершенного строительства	24:11:0010501:99

1	2	3
4.	Уникальный учетный номер кадастрового квартала, в границах которого расположены здание, сооружение, объект незавершенного строительства	24:11:0010501
5.	Адрес здания, сооружения, объекта незавершенного строительства	—
5.1.	Сведения о местоположении здания, сооружения, объекта незавершенного строительства (при отсутствии адреса) в структурированном в соответствии с федеральной информационной адресной системой виде	—
5.2.	Дополнительные сведения о местоположении	—
6.	Иные сведения	—

3. Пояснения к сведениям об объекте недвижимости с кадастровым номером 24:11:0010501:430 :

1.	—

1. Сведения о характерных точках контура объекта недвижимости с кадастровым номером 24:11:0010501:312 :

Система координат МСК-167 (24) Зона № 4

Обозначение характерных точек границ	Содержатся в Едином государственном реестре недвижимости			Определены в ходе выполнения комплексных кадастровых работ			Метод определения координат	Формулы, примененные для расчета средней квадратической погрешности определения координат характерных точек (Mt), м, с подставленными в такие формулы значениями и итоговые (вычисленные) значения Mt, м
	координаты, м		Радиус, м	координаты, м		Радиус, м		
	X	Y	R	X	Y	R		
1	2	3	4	5	6	7	8	9
н30О	—	—	—	654 726,85	71 959,48	—	Метод спутниковых геодезических измерений (определений)	√(0,10^2 + 0,10^2) = 0,10
н31О	—	—	—	654 723,98	71 966,60	—		
н32О	—	—	—	654 715,97	71 963,37	—		
н33О	—	—	—	654 718,85	71 956,24	—		
н30О	—	—	—	654 726,85	71 959,48	—		

2. Сведения о характеристиках объекта недвижимости с кадастровым номером 24:11:0010501:312 :

№ п/п	Наименование характеристики	Значение характеристики
1	2	3
1.	Вид объекта недвижимости	Здание
2.	Ранее присвоенный государственный учетный номер (инвентарный) здания, сооружения, объекта незавершенного строительства	—
3.	Кадастровый номер земельного участка (земельных участков), в границах которого (которых) расположены здание, сооружение, объект незавершенного строительства	24:11:0010501:52
4.	Уникальный учетный номер кадастрового квартала, в границах которого расположены здание, сооружение, объект незавершенного строительства	24:11:0010501
5.	Адрес здания, сооружения, объекта незавершенного строительства	—
5.1.	Сведения о местоположении здания, сооружения, объекта незавершенного строительства (при отсутствии адреса) в структурированном в соответствии с федеральной информационной адресной системой виде	—
5.2.	Дополнительные сведения о местоположении	—
6.	Иные сведения	—

3. Пояснения к сведениям об объекте недвижимости с кадастровым номером 24:11:0010501:312 :

1.	—

1. Сведения о характерных точках контура объекта недвижимости с кадастровым номером 24:11:0010501:314 :

Система координат МСК-167 (24) Зона № 4

Обозначение характерных точек границ	Содержатся в Едином государственном реестре недвижимости			Определены в ходе выполнения комплексных кадастровых работ			Метод определения координат	Формулы, примененные для расчета средней квадратической погрешности определения координат характерных точек (Mt), м, с подставленными в такие формулы значениями и итоговые (вычисленные) значения Mt, м
	координаты, м		Радиус, м	координаты, м		Радиус, м		
	X	Y	R	X	Y	R		
1	2	3	4	5	6	7	8	9
н34О	—	—	—	654 780,21	71 927,50	—	Метод спутниковых геодезических измерений (определений)	√(0,10^2 + 0,10^2) = 0,10

1	2	3	4	5	6	7	8	9
н35О	—	—	—	654 777,38	71 935,57	—	Метод спутниковых геодезических измерений (определений)	√(0,10^2 + 0,10^2) = 0,10
н36О	—	—	—	654 771,17	71 933,39	—		
н37О	—	—	—	654 774,00	71 925,32	—		
н34О	—	—	—	654 780,21	71 927,50	—		

2. Сведения о характеристиках объекта недвижимости с кадастровым номером 24:11:0010501:314 :

№ п/п	Наименование характеристики	Значение характеристики
1	2	3
1.	Вид объекта недвижимости	Здание
2.	Ранее присвоенный государственный учетный номер (инвентарный) здания, сооружения, объекта незавершенного строительства	—
3.	Кадастровый номер земельного участка (земельных участков), в границах которого (которых) расположены здание, сооружение, объект незавершенного строительства	24:11:0010501:96
4.	Уникальный учетный номер кадастрового квартала, в границах которого расположены здание, сооружение, объект незавершенного строительства	24:11:0010501
5.	Адрес здания, сооружения, объекта незавершенного строительства	—
5.1.	Сведения о местоположении здания, сооружения, объекта незавершенного строительства (при отсутствии адреса) в структурированном в соответствии с федеральной информационной адресной системой виде	—
5.2.	Дополнительные сведения о местоположении	—
6.	Иные сведения	—

3. Пояснения к сведениям об объекте недвижимости с кадастровым номером 24:11:0010501:314 :

1.	—

1. Сведения о характерных точках контура объекта недвижимости с кадастровым номером 24:11:0010501:311 :

Система координат МСК-167 (24) Зона № 4

Обозначение характерных точек границ	Содержатся в Едином государственном реестре недвижимости			Определены в ходе выполнения комплексных кадастровых работ			Метод определения координат	Формулы, примененные для расчета средней квадратической погрешности определения координат характерных точек (Mt), м, с подставленными в такие формулы значениями и итоговые (вычисленные) значения Mt, м
	координаты, м		Радиус, м	координаты, м		Радиус, м		
	X	Y	R	X	Y	R		
1	2	3	4	5	6	7	8	9
н38О	—	—	—	654 747,74	72 009,02	—	Метод спутниковых геодезических измерений (определений)	√(0,10^2 + 0,10^2) = 0,10
н39О	—	—	—	654 744,10	72 018,44	—		
н40О	—	—	—	654 738,60	72 016,31	—		
н41О	—	—	—	654 742,24	72 006,90	—		
н38О	—	—	—	654 747,74	72 009,02	—		

2. Сведения о характеристиках объекта недвижимости с кадастровым номером 24:11:0010501:311 :

№ п/п	Наименование характеристики	Значение характеристики
1	2	3
1.	Вид объекта недвижимости	Здание
2.	Ранее присвоенный государственный учетный номер (инвентарный) здания, сооружения, объекта незавершенного строительства	—
3.	Кадастровый номер земельного участка (земельных участков), в границах которого (которых) расположены здание, сооружение, объект незавершенного строительства	24:11:0010501:23
4.	Уникальный учетный номер кадастрового квартала, в границах которого расположены здание, сооружение, объект незавершенного строительства	24:11:0010501

1	2	3
5.	Адрес здания, сооружения, объекта незавершенного строительства	—
5.1.	Сведения о местоположении здания, сооружения, объекта незавершенного строительства (при отсутствии адреса) в структурированном в соответствии с федеральной информационной адресной системой виде	—
5.2.	Дополнительные сведения о местоположении	—
6.	Иные сведения	—

3. Пояснения к сведениям об объекте недвижимости с кадастровым номером 24:11:0010501:311 :

1.	—

1. Сведения о характерных точках контура объекта недвижимости с кадастровым номером 24:11:0010501:327 :

Система координат МСК-167 (24) Зона № 4

Обозначение характерных точек границ	Содержатся в Едином государственном реестре недвижимости			Определены в ходе выполнения комплексных кадастровых работ			Метод определения координат	Формулы, примененные для расчета средней квадратической погрешности определения координат характерных точек (Mt), м, с подставленными в такие формулы значениями и итоговые (вычисленные) значения Mt, м
	координаты, м		Радиус, м	координаты, м		Радиус, м		
	X	Y	R	X	Y	R		
1	2	3	4	5	6	7	8	9
н42О	—	—	—	654 720,83	71 932,11	—	Метод спутниковых геодезических измерений (определений)	√(0,10^2 + 0,10^2) = 0,10
н43О	—	—	—	654 717,89	71 938,19	—		
н44О	—	—	—	654 711,23	71 934,96	—		
н45О	—	—	—	654 714,17	71 928,88	—		
н42О	—	—	—	654 720,83	71 932,11	—		

2. Сведения о характеристиках объекта недвижимости с кадастровым номером 24:11:0010501:327 :

№ п/п	Наименование характеристики	Значение характеристики
1	2	3
1.	Вид объекта недвижимости	Здание

1	2	3
2.	Ранее присвоенный государственный учетный номер (инвентарный) здания, сооружения, объекта незавершенного строительства	—
3.	Кадастровый номер земельного участка (земельных участков), в границах которого (которых) расположены здание, сооружение, объект незавершенного строительства	24:11:0010501:1052
4.	Уникальный учетный номер кадастрового квартала, в границах которого расположены здание, сооружение, объект незавершенного строительства	24:11:0010501
5.	Адрес здания, сооружения, объекта незавершенного строительства	—
5.1.	Сведения о местоположении здания, сооружения, объекта незавершенного строительства (при отсутствии адреса) в структурированном в соответствии с федеральной информационной адресной системой виде	—
5.2.	Дополнительные сведения о местоположении	—
6.	Иные сведения	—

3. Пояснения к сведениям об объекте недвижимости с кадастровым номером 24:11:0010501:327 :

1.	—

1. Сведения о характерных точках контура объекта недвижимости с кадастровым номером 24:11:0010501:331 :

Система координат МСК-167 (24) Зона № 4

Обозначение характерных точек границ	Содержатся в Едином государственном реестре недвижимости			Определены в ходе выполнения комплексных кадастровых работ			Метод определения координат	Формулы, примененные для расчета средней квадратической погрешности определения координат характерных точек (Mt), м, с подставленными в такие формулы значениями и итоговые (вычисленные) значения Mt, м
	координаты, м		Радиус, м	координаты, м		Радиус, м		
	X	Y	R	X	Y	R		
1	2	3	4	5	6	7	8	9
н46О	—	—	—	654 844,75	71 701,30	—	Метод спутниковых геодезических измерений (определений)	√(0,10^2 + 0,10^2) = 0,10
н47О	—	—	—	654 841,91	71 710,74	—		
н48О	—	—	—	654 833,97	71 708,35	—		

1	2	3	4	5	6	7	8	9
н49О	—	—	—	654 836,80	71 698,92	—	Метод спутниковых геодезических измерений (определений)	√(0,10^2 + 0,10^2) = 0,10
н46О	—	—	—	654 844,75	71 701,30	—		

2. Сведения о характеристиках объекта недвижимости с кадастровым номером 24:11:0010501:331 :

№ п/п	Наименование характеристики	Значение характеристики
1	2	3
1.	Вид объекта недвижимости	Здание
2.	Ранее присвоенный государственный учетный номер (инвентарный) здания, сооружения, объекта незавершенного строительства	—
3.	Кадастровый номер земельного участка (земельных участков), в границах которого (которых) расположены здание, сооружение, объект незавершенного строительства	24:11:0010501:1034
4.	Уникальный учетный номер кадастрового квартала, в границах которого расположены здание, сооружение, объект незавершенного строительства	24:11:0010501
5.	Адрес здания, сооружения, объекта незавершенного строительства	—
5.1.	Сведения о местоположении здания, сооружения, объекта незавершенного строительства (при отсутствии адреса) в структурированном в соответствии с федеральной информационной адресной системой виде	—
5.2.	Дополнительные сведения о местоположении	—
6.	Иные сведения	—

3. Пояснения к сведениям об объекте недвижимости с кадастровым номером 24:11:0010501:331 :

1.	—

1. Сведения о характерных точках контура объекта недвижимости с кадастровым номером 24:11:0010501:334 :

Система координат МСК-167 (24) Зона № 4

Обозначение характерных точек границ	Содержатся в Едином государственном реестре недвижимости			Определены в ходе выполнения комплексных кадастровых работ			Метод определения координат	Формулы, примененные для расчета средней квадратической погрешности определения координат характерных точек (Mt), м, с подставленными в такие формулы значениями и итоговые (вычисленные) значения Mt, м
	координаты, м		Радиус, м	координаты, м		Радиус, м		
	X	Y	R	X	Y	R		
1	2	3	4	5	6	7	8	9
н50О	—	—	—	654 752,63	71 870,54	—	Метод спутниковых геодезических измерений (определений)	√(0,10^2 + 0,10^2) = 0,10
н51О	—	—	—	654 751,59	71 875,54	—		
н52О	—	—	—	654 746,46	71 874,48	—		
н53О	—	—	—	654 747,49	71 869,48	—		
н50О	—	—	—	654 752,63	71 870,54	—		

2. Сведения о характеристиках объекта недвижимости с кадастровым номером 24:11:0010501:334 :

№ п/п	Наименование характеристики	Значение характеристики
1	2	3
1.	Вид объекта недвижимости	Здание
2.	Ранее присвоенный государственный учетный номер (инвентарный) здания, сооружения, объекта незавершенного строительства	—
3.	Кадастровый номер земельного участка (земельных участков), в границах которого (которых) расположены здание, сооружение, объект незавершенного строительства	24:11:0010501:149
4.	Уникальный учетный номер кадастрового квартала, в границах которого расположены здание, сооружение, объект незавершенного строительства	24:11:0010501

1	2	3
5.	Адрес здания, сооружения, объекта незавершенного строительства	—
5.1.	Сведения о местоположении здания, сооружения, объекта незавершенного строительства (при отсутствии адреса) в структурированном в соответствии с федеральной информационной адресной системой виде	—
5.2.	Дополнительные сведения о местоположении	—
6.	Иные сведения	—

3. Пояснения к сведениям об объекте недвижимости с кадастровым номером 24:11:0010501:334 :

1.	—

1. Сведения о характерных точках контура объекта недвижимости с кадастровым номером 24:11:0010501:336 :

Система координат МСК-167 (24) Зона № 4

Обозначение характерных точек границ	Содержатся в Едином государственном реестре недвижимости			Определены в ходе выполнения комплексных кадастровых работ			Метод определения координат	Формулы, примененные для расчета средней квадратической погрешности определения координат характерных точек (Mt), м, с подставленными в такие формулы значениями и итоговые (вычисленные) значения Mt, м
	координаты, м		Радиус, м	координаты, м		Радиус, м		
	X	Y	R	X	Y	R		
1	2	3	4	5	6	7	8	9
н54О	—	—	—	654 818,74	72 119,23	—	Метод спутниковых геодезических измерений (определений)	√(0,10^2 + 0,10^2) = 0,10
н55О	—	—	—	654 812,65	72 117,11	—		
н56О	—	—	—	654 815,57	72 108,74	—		
н57О	—	—	—	654 821,66	72 110,86	—		
н54О	—	—	—	654 818,74	72 119,23	—		

2. Сведения о характеристиках объекта недвижимости с кадастровым номером 24:11:0010501:336 :

№ п/п	Наименование характеристики	Значение характеристики
1	2	3
1.	Вид объекта недвижимости	Здание

1	2	3
2.	Ранее присвоенный государственный учетный номер (инвентарный) здания, сооружения, объекта незавершенного строительства	—
3.	Кадастровый номер земельного участка (земельных участков), в границах которого (которых) расположены здание, сооружение, объект незавершенного строительства	24:11:0010501:92
4.	Уникальный учетный номер кадастрового квартала, в границах которого расположены здание, сооружение, объект незавершенного строительства	24:11:0010501
5.	Адрес здания, сооружения, объекта незавершенного строительства	—
5.1.	Сведения о местоположении здания, сооружения, объекта незавершенного строительства (при отсутствии адреса) в структурированном в соответствии с федеральной информационной адресной системой виде	—
5.2.	Дополнительные сведения о местоположении	—
6.	Иные сведения	—

3. Пояснения к сведениям об объекте недвижимости с кадастровым номером 24:11:0010501:336 :

1.	—

1. Сведения о характерных точках контура объекта недвижимости с кадастровым номером 24:11:0010501:335 :

Система координат МСК-167 (24) Зона № 4

Обозначение характерных точек границ	Содержатся в Едином государственном реестре недвижимости			Определены в ходе выполнения комплексных кадастровых работ			Метод определения координат	Формулы, примененные для расчета средней квадратической погрешности определения координат характерных точек (Mt), м, с подставленными в такие формулы значениями и итоговые (вычисленные) значения Mt, м
	координаты, м		Радиус, м	координаты, м		Радиус, м		
	X	Y	R	X	Y	R		
1	2	3	4	5	6	7	8	9
н58О	—	—	—	654 826,19	72 106,19	—	Метод спутниковых геодезических измерений (определений)	√(0,10^2 + 0,10^2) = 0,10
н59О	—	—	—	654 821,83	72 104,32	—		
н60О	—	—	—	654 823,78	72 099,78	—		

1	2	3	4	5	6	7	8	9
н61О	—	—	—	654 828,14	72 101,65	—	Метод спутниковых геодезических измерений (определений)	√(0,10^2 + 0,10^2) = 0,10
н58О	—	—	—	654 826,19	72 106,19	—		

2. Сведения о характеристиках объекта недвижимости с кадастровым номером 24:11:0010501:335 :

№ п/п	Наименование характеристики	Значение характеристики
1	2	3
1.	Вид объекта недвижимости	Здание
2.	Ранее присвоенный государственный учетный номер (инвентарный) здания, сооружения, объекта незавершенного строительства	—
3.	Кадастровый номер земельного участка (земельных участков), в границах которого (которых) расположены здание, сооружение, объект незавершенного строительства	24:11:0010501:92
4.	Уникальный учетный номер кадастрового квартала, в границах которого расположены здание, сооружение, объект незавершенного строительства	24:11:0010501
5.	Адрес здания, сооружения, объекта незавершенного строительства	—
5.1.	Сведения о местоположении здания, сооружения, объекта незавершенного строительства (при отсутствии адреса) в структурированном в соответствии с федеральной информационной адресной системой виде	—
5.2.	Дополнительные сведения о местоположении	—
6.	Иные сведения	—

3. Пояснения к сведениям об объекте недвижимости с кадастровым номером 24:11:0010501:335 :

1.	—

1. Сведения о характерных точках контура объекта недвижимости с кадастровым номером 24:11:0010501:341 :

Система координат МСК-167 (24) Зона № 4

Обозначение характерных точек границ	Содержатся в Едином государственном реестре недвижимости			Определены в ходе выполнения комплексных кадастровых работ			Метод определения координат	Формулы, примененные для расчета средней квадратической погрешности определения координат характерных точек (Mt), м, с подставленными в такие формулы значениями и итоговые (вычисленные) значения Mt, м
	координаты, м		Радиус, м	координаты, м		Радиус, м		
	X	Y	R	X	Y	R		
1	2	3	4	5	6	7	8	9
н66О	—	—	—	654 687,83	72 136,63	—	Метод спутниковых геодезических измерений (определений)	√(0,10^2 + 0,10^2) = 0,10
н67О	—	—	—	654 692,84	72 138,73	—		
н68О	—	—	—	654 689,80	72 145,99	—		
н69О	—	—	—	654 684,79	72 143,89	—		
н66О	—	—	—	654 687,83	72 136,63	—		

2. Сведения о характеристиках объекта недвижимости с кадастровым номером 24:11:0010501:341 :

№ п/п	Наименование характеристики	Значение характеристики
1	2	3
1.	Вид объекта недвижимости	Здание
2.	Ранее присвоенный государственный учетный номер (инвентарный) здания, сооружения, объекта незавершенного строительства	—
3.	Кадастровый номер земельного участка (земельных участков), в границах которого (которых) расположены здание, сооружение, объект незавершенного строительства	24:11:0010501:34
4.	Уникальный учетный номер кадастрового квартала, в границах которого расположены здание, сооружение, объект незавершенного строительства	24:11:0010501

1	2	3
5.	Адрес здания, сооружения, объекта незавершенного строительства	—
5.1.	Сведения о местоположении здания, сооружения, объекта незавершенного строительства (при отсутствии адреса) в структурированном в соответствии с федеральной информационной адресной системой виде	—
5.2.	Дополнительные сведения о местоположении	—
6.	Иные сведения	—

3. Пояснения к сведениям об объекте недвижимости с кадастровым номером 24:11:0010501:341 :

1.	—

1. Сведения о характерных точках контура объекта недвижимости с кадастровым номером 24:11:0010501:345 :

Система координат МСК-167 (24) Зона № 4

Обозначение характерных точек границ	Содержатся в Едином государственном реестре недвижимости			Определены в ходе выполнения комплексных кадастровых работ			Метод определения координат	Формулы, примененные для расчета средней квадратической погрешности определения координат характерных точек (Mt), м, с подставленными в такие формулы значениями и итоговые (вычисленные) значения Mt, м
	координаты, м		Радиус, м	координаты, м		Радиус, м		
	X	Y	R	X	Y	R		
1	2	3	4	5	6	7	8	9
н70О	—	—	—	654 709,12	71 755,20	—	Метод спутниковых геодезических измерений (определений)	√(0,10^2 + 0,10^2) = 0,10
н71О	—	—	—	654 707,36	71 758,02	—		
н72О	—	—	—	654 702,45	71 754,97	—		
н73О	—	—	—	654 704,20	71 752,15	—		
н70О	—	—	—	654 709,12	71 755,20	—		

2. Сведения о характеристиках объекта недвижимости с кадастровым номером 24:11:0010501:345 :

№ п/п	Наименование характеристики	Значение характеристики
1	2	3
1.	Вид объекта недвижимости	Здание

1	2	3
2.	Ранее присвоенный государственный учетный номер (инвентарный) здания, сооружения, объекта незавершенного строительства	—
3.	Кадастровый номер земельного участка (земельных участков), в границах которого (которых) расположены здание, сооружение, объект незавершенного строительства	24:11:0010501:48
4.	Уникальный учетный номер кадастрового квартала, в границах которого расположены здание, сооружение, объект незавершенного строительства	24:11:0010501
5.	Адрес здания, сооружения, объекта незавершенного строительства	—
5.1.	Сведения о местоположении здания, сооружения, объекта незавершенного строительства (при отсутствии адреса) в структурированном в соответствии с федеральной информационной адресной системой виде	—
5.2.	Дополнительные сведения о местоположении	—
6.	Иные сведения	—

3. Пояснения к сведениям об объекте недвижимости с кадастровым номером 24:11:0010501:345 :

1.	—

1. Сведения о характерных точках контура объекта недвижимости с кадастровым номером 24:11:0010501:346 :

Система координат МСК-167 (24) Зона № 4

Обозначение характерных точек границ	Содержатся в Едином государственном реестре недвижимости			Определены в ходе выполнения комплексных кадастровых работ			Метод определения координат	Формулы, примененные для расчета средней квадратической погрешности определения координат характерных точек (Mt), м, с подставленными в такие формулы значениями и итоговые (вычисленные) значения Mt, м
	координаты, м		Радиус, м	координаты, м		Радиус, м		
	X	Y	R	X	Y	R		
1	2	3	4	5	6	7	8	9
н74О	—	—	—	654 691,18	71 752,11	—	Метод спутниковых геодезических измерений (определений)	√(0,10^2 + 0,10^2) = 0,10
н75О	—	—	—	654 696,01	71 744,07	—		
н76О	—	—	—	654 704,19	71 748,98	—		

1	2	3	4	5	6	7	8	9
н77О	—	—	—	654 699,36	71 757,03	—	Метод спутниковых геодезических измерений (определений)	√(0,10^2 + 0,10^2) = 0,10
н74О	—	—	—	654 691,18	71 752,11	—		

2. Сведения о характеристиках объекта недвижимости с кадастровым номером 24:11:0010501:346 :

№ п/п	Наименование характеристики	Значение характеристики
1	2	3
1.	Вид объекта недвижимости	Здание
2.	Ранее присвоенный государственный учетный номер (инвентарный) здания, сооружения, объекта незавершенного строительства	—
3.	Кадастровый номер земельного участка (земельных участков), в границах которого (которых) расположены здание, сооружение, объект незавершенного строительства	24:11:0010501:48
4.	Уникальный учетный номер кадастрового квартала, в границах которого расположены здание, сооружение, объект незавершенного строительства	24:11:0010501
5.	Адрес здания, сооружения, объекта незавершенного строительства	—
5.1.	Сведения о местоположении здания, сооружения, объекта незавершенного строительства (при отсутствии адреса) в структурированном в соответствии с федеральной информационной адресной системой виде	—
5.2.	Дополнительные сведения о местоположении	—
6.	Иные сведения	—

3. Пояснения к сведениям об объекте недвижимости с кадастровым номером 24:11:0010501:346 :

1.	—

1. Сведения о характерных точках контура объекта недвижимости с кадастровым номером 24:11:0010501:347 :

Система координат МСК-167 (24) Зона № 4

Обозначение характерных точек границ	Содержатся в Едином государственном реестре недвижимости			Определены в ходе выполнения комплексных кадастровых работ			Метод определения координат	Формулы, примененные для расчета средней квадратической погрешности определения координат характерных точек (Mt), м, с подставленными в такие формулы значениями и итоговые (вычисленные) значения Mt, м
	координаты, м		Радиус, м	координаты, м		Радиус, м		
	X	Y	R	X	Y	R		
1	2	3	4	5	6	7	8	9
н78О	—	—	—	654 596,76	71 846,39	—	Метод спутниковых геодезических измерений (определений)	√(0,10^2 + 0,10^2) = 0,10
н79О	—	—	—	654 592,66	71 844,17	—		
н80О	—	—	—	654 595,23	71 839,41	—		
н81О	—	—	—	654 599,33	71 841,63	—		
н78О	—	—	—	654 596,76	71 846,39	—		

2. Сведения о характеристиках объекта недвижимости с кадастровым номером 24:11:0010501:347 :

№ п/п	Наименование характеристики	Значение характеристики
1	2	3
1.	Вид объекта недвижимости	Здание
2.	Ранее присвоенный государственный учетный номер (инвентарный) здания, сооружения, объекта незавершенного строительства	—
3.	Кадастровый номер земельного участка (земельных участков), в границах которого (которых) расположены здание, сооружение, объект незавершенного строительства	24:11:0010501:93
4.	Уникальный учетный номер кадастрового квартала, в границах которого расположены здание, сооружение, объект незавершенного строительства	24:11:0010501

1	2	3
5.	Адрес здания, сооружения, объекта незавершенного строительства	—
5.1.	Сведения о местоположении здания, сооружения, объекта незавершенного строительства (при отсутствии адреса) в структурированном в соответствии с федеральной информационной адресной системой виде	—
5.2.	Дополнительные сведения о местоположении	—
6.	Иные сведения	—

3. Пояснения к сведениям об объекте недвижимости с кадастровым номером 24:11:0010501:347 :

1.	—

1. Сведения о характерных точках контура объекта недвижимости с кадастровым номером 24:11:0000000:2459 :

Система координат МСК-167 (24) Зона № 4

Обозначение характерных точек границ	Содержатся в Едином государственном реестре недвижимости			Определены в ходе выполнения комплексных кадастровых работ			Метод определения координат	Формулы, примененные для расчета средней квадратической погрешности определения координат характерных точек (Mt), м, с подставленными в такие формулы значениями и итоговые (вычисленные) значения Mt, м
	координаты, м		Радиус, м	координаты, м		Радиус, м		
	X	Y	R	X	Y	R		
1	2	3	4	5	6	7	8	9
н1222О	—	—	—	654 666,07	72 577,08	—	Метод спутниковых геодезических измерений (определений)	√(0,10^2 + 0,10^2) = 0,10
н1223О	—	—	—	654 657,44	72 573,10	—		
н1224О	—	—	—	654 668,66	72 548,74	—		
н1225О	—	—	—	654 677,29	72 552,71	—		
н1222О	—	—	—	654 666,07	72 577,08	—		

2. Сведения о характеристиках объекта недвижимости с кадастровым номером 24:11:0000000:2459 :

№ п/п	Наименование характеристики	Значение характеристики
1	2	3
1.	Вид объекта недвижимости	Здание

1	2	3
2.	Ранее присвоенный государственный учетный номер (инвентарный) здания, сооружения, объекта незавершенного строительства	—
3.	Кадастровый номер земельного участка (земельных участков), в границах которого (которых) расположены здание, сооружение, объект незавершенного строительства	24:11:0010501:404
4.	Уникальный учетный номер кадастрового квартала, в границах которого расположены здание, сооружение, объект незавершенного строительства	24:11:0010501
5.	Адрес здания, сооружения, объекта незавершенного строительства	—
5.1.	Сведения о местоположении здания, сооружения, объекта незавершенного строительства (при отсутствии адреса) в структурированном в соответствии с федеральной информационной адресной системой виде	—
5.2.	Дополнительные сведения о местоположении	—
6.	Иные сведения	—

3. Пояснения к сведениям об объекте недвижимости с кадастровым номером 24:11:0000000:2459 :

1.	—

1. Сведения о характерных точках контура объекта недвижимости с кадастровым номером 24:11:0010501:348 :

Система координат МСК-167 (24) Зона № 4

Обозначение характерных точек границ	Содержатся в Едином государственном реестре недвижимости			Определены в ходе выполнения комплексных кадастровых работ			Метод определения координат	Формулы, примененные для расчета средней квадратической погрешности определения координат характерных точек (Mt), м, с подставленными в такие формулы значениями и итоговые (вычисленные) значения Mt, м
	координаты, м		Радиус, м	координаты, м		Радиус, м		
	X	Y	R	X	Y	R		
1	2	3	4	5	6	7	8	9
н82О	—	—	—	654 412,65	72 319,30	—	Метод спутниковых геодезических измерений (определений)	√(0,10^2 + 0,10^2) = 0,10
н83О	—	—	—	654 410,37	72 331,81	—		
н84О	—	—	—	654 399,28	72 329,79	—		

1	2	3	4	5	6	7	8	9
н85О	—	—	—	654 401,56	72 317,28	—	Метод спутниковых геодезических измерений (определений)	√(0,10^2 + 0,10^2) = 0,10
н82О	—	—	—	654 412,65	72 319,30	—		

2. Сведения о характеристиках объекта недвижимости с кадастровым номером 24:11:0010501:348 :

№ п/п	Наименование характеристики	Значение характеристики
1	2	3
1.	Вид объекта недвижимости	Здание
2.	Ранее присвоенный государственный учетный номер (инвентарный) здания, сооружения, объекта незавершенного строительства	—
3.	Кадастровый номер земельного участка (земельных участков), в границах которого (которых) расположены здание, сооружение, объект незавершенного строительства	24:11:0010501:91
4.	Уникальный учетный номер кадастрового квартала, в границах которого расположены здание, сооружение, объект незавершенного строительства	24:11:0010501
5.	Адрес здания, сооружения, объекта незавершенного строительства	—
5.1.	Сведения о местоположении здания, сооружения, объекта незавершенного строительства (при отсутствии адреса) в структурированном в соответствии с федеральной информационной адресной системой виде	—
5.2.	Дополнительные сведения о местоположении	—
6.	Иные сведения	—

3. Пояснения к сведениям об объекте недвижимости с кадастровым номером 24:11:0010501:348 :

1.	—

1. Сведения о характерных точках контура объекта недвижимости с кадастровым номером 24:11:0010501:349 :

Система координат МСК-167 (24) Зона № 4

Обозначение характерных точек границ	Содержатся в Едином государственном реестре недвижимости			Определены в ходе выполнения комплексных кадастровых работ			Метод определения координат	Формулы, примененные для расчета средней квадратической погрешности определения координат характерных точек (Mt), м, с подставленными в такие формулы значениями и итоговые (вычисленные) значения Mt, м
	координаты, м		Радиус, м	координаты, м		Радиус, м		
	X	Y	R	X	Y	R		
1	2	3	4	5	6	7	8	9
н86О	—	—	—	654 974,30	72 101,93	—	Метод спутниковых геодезических измерений (определений)	√(0,10^2 + 0,10^2) = 0,10
н87О	—	—	—	654 975,82	72 095,42	—		
н88О	—	—	—	654 984,88	72 097,54	—		
н89О	—	—	—	654 983,36	72 104,05	—		
н86О	—	—	—	654 974,30	72 101,93	—		

2. Сведения о характеристиках объекта недвижимости с кадастровым номером 24:11:0010501:349 :

№ п/п	Наименование характеристики	Значение характеристики
1	2	3
1.	Вид объекта недвижимости	Здание
2.	Ранее присвоенный государственный учетный номер (инвентарный) здания, сооружения, объекта незавершенного строительства	—
3.	Кадастровый номер земельного участка (земельных участков), в границах которого (которых) расположены здание, сооружение, объект незавершенного строительства	24:11:0010501:8
4.	Уникальный учетный номер кадастрового квартала, в границах которого расположены здание, сооружение, объект незавершенного строительства	24:11:0010501

1	2	3
5.	Адрес здания, сооружения, объекта незавершенного строительства	—
5.1.	Сведения о местоположении здания, сооружения, объекта незавершенного строительства (при отсутствии адреса) в структурированном в соответствии с федеральной информационной адресной системой виде	—
5.2.	Дополнительные сведения о местоположении	—
6.	Иные сведения	—

3. Пояснения к сведениям об объекте недвижимости с кадастровым номером 24:11:0010501:349 :

1.	—

1. Сведения о характерных точках контура объекта недвижимости с кадастровым номером 24:11:0010501:351 :

Система координат МСК-167 (24) Зона № 4

Обозначение характерных точек границ	Содержатся в Едином государственном реестре недвижимости			Определены в ходе выполнения комплексных кадастровых работ			Метод определения координат	Формулы, примененные для расчета средней квадратической погрешности определения координат характерных точек (Mt), м, с подставленными в такие формулы значениями и итоговые (вычисленные) значения Mt, м
	координаты, м		Радиус, м	координаты, м		Радиус, м		
	X	Y	R	X	Y	R		
1	2	3	4	5	6	7	8	9
н91О	—	—	—	654 474,49	71 941,04	—	Метод спутниковых геодезических измерений (определений)	√(0,10^2 + 0,10^2) = 0,10
н90О	—	—	—	654 467,35	71 936,29	—		
н94О	—	—	—	654 466,54	71 937,56	—		
н97О	—	—	—	654 460,22	71 933,34	—		
н96О	—	—	—	654 452,70	71 944,59	—		
н92О	—	—	—	654 466,16	71 953,56	—		
н91О	—	—	—	654 474,49	71 941,04	—		

2. Сведения о характеристиках объекта недвижимости с кадастровым номером 24:11:0010501:351 :

№ п/п	Наименование характеристики	Значение характеристики
1	2	3
1.	Вид объекта недвижимости	Здание
2.	Ранее присвоенный государственный учетный номер (инвентарный) здания, сооружения, объекта незавершенного строительства	—
3.	Кадастровый номер земельного участка (земельных участков), в границах которого (которых) расположены здание, сооружение, объект незавершенного строительства	24:11:0010501:59
4.	Уникальный учетный номер кадастрового квартала, в границах которого расположены здание, сооружение, объект незавершенного строительства	24:11:0010501
5.	Адрес здания, сооружения, объекта незавершенного строительства	—
5.1.	Сведения о местоположении здания, сооружения, объекта незавершенного строительства (при отсутствии адреса) в структурированном в соответствии с федеральной информационной адресной системой виде	—
5.2.	Дополнительные сведения о местоположении	—
6.	Иные сведения	—

3. Пояснения к сведениям об объекте недвижимости с кадастровым номером 24:11:0010501:351 :

1.	—

1. Сведения о характерных точках контура объекта недвижимости с кадастровым номером 24:11:0000000:5284 :

Система координат МСК-167 (24) Зона № 4

Обозначение характерных точек границ	Содержатся в Едином государственном реестре недвижимости			Определены в ходе выполнения комплексных кадастровых работ			Метод определения координат	Формулы, примененные для расчета средней квадратической погрешности определения координат характерных точек (Mt), м, с подставленными в такие формулы значениями и итоговые (вычисленные) значения Mt, м
	координаты, м		Радиус, м	координаты, м		Радиус, м		
	X	Y	R	X	Y	R		
1	2	3	4	5	6	7	8	9
н98О	—	—	—	654 706,99	72 209,76	—	Метод спутниковых геодезических измерений (определений)	√(0,10^2 + 0,10^2) = 0,10

1	2	3	4	5	6	7	8	9
н99О	—	—	—	654 699,82	72 207,38	—	Метод спутниковых геодезических измерений (определений)	√(0,10^2 + 0,10^2) = 0,10
н100О	—	—	—	654 702,62	72 198,96	—		
н101О	—	—	—	654 709,79	72 201,35	—		
н98О	—	—	—	654 706,99	72 209,76	—		

2. Сведения о характеристиках объекта недвижимости с кадастровым номером 24:11:0000000:5284 :

№ п/п	Наименование характеристики	Значение характеристики
1	2	3
1.	Вид объекта недвижимости	Здание
2.	Ранее присвоенный государственный учетный номер (инвентарный) здания, сооружения, объекта незавершенного строительства	—
3.	Кадастровый номер земельного участка (земельных участков), в границах которого (которых) расположены здание, сооружение, объект незавершенного строительства	24:11:0010501:183
4.	Уникальный учетный номер кадастрового квартала, в границах которого расположены здание, сооружение, объект незавершенного строительства	24:11:0010501
5.	Адрес здания, сооружения, объекта незавершенного строительства	—
5.1.	Сведения о местоположении здания, сооружения, объекта незавершенного строительства (при отсутствии адреса) в структурированном в соответствии с федеральной информационной адресной системой виде	—
5.2.	Дополнительные сведения о местоположении	—
6.	Иные сведения	—

3. Пояснения к сведениям об объекте недвижимости с кадастровым номером 24:11:0000000:5284 :

1.	—

1. Сведения о характерных точках контура объекта недвижимости с кадастровым номером 24:11:0010501:230 :

Система координат МСК-167 (24) Зона № 4

Обозначение характерных точек границ	Содержатся в Едином государственном реестре недвижимости			Определены в ходе выполнения комплексных кадастровых работ			Метод определения координат	Формулы, примененные для расчета средней квадратической погрешности определения координат характерных точек (Mt), м, с подставленными в такие формулы значениями и итоговые (вычисленные) значения Mt, м
	координаты, м		Радиус, м	координаты, м		Радиус, м		
	X	Y	R	X	Y	R		
1	2	3	4	5	6	7	8	9
н102О	—	—	—	654 593,16	72 277,37	—	Метод спутниковых геодезических измерений (определений)	√(0,10^2 + 0,10^2) = 0,10
н103О	—	—	—	654 591,27	72 281,95	—		
н104О	—	—	—	654 586,58	72 280,02	—		
н105О	—	—	—	654 588,47	72 275,44	—		
н102О	—	—	—	654 593,16	72 277,37	—		

2. Сведения о характеристиках объекта недвижимости с кадастровым номером 24:11:0010501:230 :

№ п/п	Наименование характеристики	Значение характеристики
1	2	3
1.	Вид объекта недвижимости	Здание
2.	Ранее присвоенный государственный учетный номер (инвентарный) здания, сооружения, объекта незавершенного строительства	—
3.	Кадастровый номер земельного участка (земельных участков), в границах которого (которых) расположены здание, сооружение, объект незавершенного строительства	24:11:0010501:182
4.	Уникальный учетный номер кадастрового квартала, в границах которого расположены здание, сооружение, объект незавершенного строительства	24:11:0010501

1	2	3
5.	Адрес здания, сооружения, объекта незавершенного строительства	—
5.1.	Сведения о местоположении здания, сооружения, объекта незавершенного строительства (при отсутствии адреса) в структурированном в соответствии с федеральной информационной адресной системой виде	—
5.2.	Дополнительные сведения о местоположении	—
6.	Иные сведения	—

3. Пояснения к сведениям об объекте недвижимости с кадастровым номером 24:11:0010501:230 :

1.	—

1. Сведения о характерных точках контура объекта недвижимости с кадастровым номером 24:11:0010501:233 :

Система координат МСК-167 (24) Зона № 4

Обозначение характерных точек границ	Содержатся в Едином государственном реестре недвижимости			Определены в ходе выполнения комплексных кадастровых работ			Метод определения координат	Формулы, примененные для расчета средней квадратической погрешности определения координат характерных точек (Mt), м, с подставленными в такие формулы значениями и итоговые (вычисленные) значения Mt, м
	координаты, м		Радиус, м	координаты, м		Радиус, м		
	X	Y	R	X	Y	R		
1	2	3	4	5	6	7	8	9
н106О	—	—	—	654 670,17	72 291,51	—	Метод спутниковых геодезических измерений (определений)	√(0,10^2 + 0,10^2) = 0,10
н107О	—	—	—	654 666,79	72 299,35	—		
н108О	—	—	—	654 659,90	72 296,38	—		
н109О	—	—	—	654 663,28	72 288,54	—		
н106О	—	—	—	654 670,17	72 291,51	—		

2. Сведения о характеристиках объекта недвижимости с кадастровым номером 24:11:0010501:233 :

№ п/п	Наименование характеристики	Значение характеристики
1	2	3
1.	Вид объекта недвижимости	Здание

1	2	3
2.	Ранее присвоенный государственный учетный номер (инвентарный) здания, сооружения, объекта незавершенного строительства	—
3.	Кадастровый номер земельного участка (земельных участков), в границах которого (которых) расположены здание, сооружение, объект незавершенного строительства	24:11:0010501:140
4.	Уникальный учетный номер кадастрового квартала, в границах которого расположены здание, сооружение, объект незавершенного строительства	24:11:0010501
5.	Адрес здания, сооружения, объекта незавершенного строительства	—
5.1.	Сведения о местоположении здания, сооружения, объекта незавершенного строительства (при отсутствии адреса) в структурированном в соответствии с федеральной информационной адресной системой виде	—
5.2.	Дополнительные сведения о местоположении	—
6.	Иные сведения	—

3. Пояснения к сведениям об объекте недвижимости с кадастровым номером 24:11:0010501:233 :

1.	—

1. Сведения о характерных точках контура объекта недвижимости с кадастровым номером 24:11:0010501:234 :

Система координат МСК-167 (24) Зона № 4

Обозначение характерных точек границ	Содержатся в Едином государственном реестре недвижимости			Определены в ходе выполнения комплексных кадастровых работ			Метод определения координат	Формулы, примененные для расчета средней квадратической погрешности определения координат характерных точек (Mt), м, с подставленными в такие формулы значениями и итоговые (вычисленные) значения Mt, м
	координаты, м		Радиус, м	координаты, м		Радиус, м		
	X	Y	R	X	Y	R		
1	2	3	4	5	6	7	8	9
н110О	—	—	—	655 028,36	71 854,36	—	Метод спутниковых геодезических измерений (определений)	√(0,10^2 + 0,10^2) = 0,10
н111О	—	—	—	655 027,31	71 857,84	—		
н112О	—	—	—	655 023,94	71 856,82	—		

1	2	3	4	5	6	7	8	9
н113О	—	—	—	655 025,00	71 853,34	—	Метод спутниковых геодезических измерений (определений)	√(0,10^2 + 0,10^2) = 0,10
н110О	—	—	—	655 028,36	71 854,36	—		

2. Сведения о характеристиках объекта недвижимости с кадастровым номером 24:11:0010501:234 :

№ п/п	Наименование характеристики	Значение характеристики
1	2	3
1.	Вид объекта недвижимости	Здание
2.	Ранее присвоенный государственный учетный номер (инвентарный) здания, сооружения, объекта незавершенного строительства	—
3.	Кадастровый номер земельного участка (земельных участков), в границах которого (которых) расположены здание, сооружение, объект незавершенного строительства	24:11:0010501:515
4.	Уникальный учетный номер кадастрового квартала, в границах которого расположены здание, сооружение, объект незавершенного строительства	24:11:0010501
5.	Адрес здания, сооружения, объекта незавершенного строительства	—
5.1.	Сведения о местоположении здания, сооружения, объекта незавершенного строительства (при отсутствии адреса) в структурированном в соответствии с федеральной информационной адресной системой виде	—
5.2.	Дополнительные сведения о местоположении	—
6.	Иные сведения	—

3. Пояснения к сведениям об объекте недвижимости с кадастровым номером 24:11:0010501:234 :

1.	—

1. Сведения о характерных точках контура объекта недвижимости с кадастровым номером 24:11:0010501:235 :

Система координат МСК-167 (24) Зона № 4

Обозначение характерных точек границ	Содержатся в Едином государственном реестре недвижимости			Определены в ходе выполнения комплексных кадастровых работ			Метод определения координат	Формулы, примененные для расчета средней квадратической погрешности определения координат характерных точек (Mt), м, с подставленными в такие формулы значениями и итоговые (вычисленные) значения Mt, м
	координаты, м		Радиус, м	координаты, м		Радиус, м		
	X	Y	R	X	Y	R		
1	2	3	4	5	6	7	8	9
н114О	—	—	—	655 036,93	71 856,98	—	Метод спутниковых геодезических измерений (определений)	√(0,10^2 + 0,10^2) = 0,10
н115О	—	—	—	655 035,55	71 861,92	—		
н116О	—	—	—	655 030,59	71 860,54	—		
н117О	—	—	—	655 031,97	71 855,59	—		
н114О	—	—	—	655 036,93	71 856,98	—		

2. Сведения о характеристиках объекта недвижимости с кадастровым номером 24:11:0010501:235 :

№ п/п	Наименование характеристики	Значение характеристики
1	2	3
1.	Вид объекта недвижимости	Здание
2.	Ранее присвоенный государственный учетный номер (инвентарный) здания, сооружения, объекта незавершенного строительства	—
3.	Кадастровый номер земельного участка (земельных участков), в границах которого (которых) расположены здание, сооружение, объект незавершенного строительства	24:11:0010501:515
4.	Уникальный учетный номер кадастрового квартала, в границах которого расположены здание, сооружение, объект незавершенного строительства	24:11:0010501

1	2	3
5.	Адрес здания, сооружения, объекта незавершенного строительства	—
5.1.	Сведения о местоположении здания, сооружения, объекта незавершенного строительства (при отсутствии адреса) в структурированном в соответствии с федеральной информационной адресной системой виде	—
5.2.	Дополнительные сведения о местоположении	—
6.	Иные сведения	—

3. Пояснения к сведениям об объекте недвижимости с кадастровым номером 24:11:0010501:235 :

1.	—

1. Сведения о характерных точках контура объекта недвижимости с кадастровым номером 24:11:0010501:241 :

Система координат МСК-167 (24) Зона № 4

Обозначение характерных точек границ	Содержатся в Едином государственном реестре недвижимости			Определены в ходе выполнения комплексных кадастровых работ			Метод определения координат	Формулы, примененные для расчета средней квадратической погрешности определения координат характерных точек (Mt), м, с подставленными в такие формулы значениями и итоговые (вычисленные) значения Mt, м
	координаты, м		Радиус, м	координаты, м		Радиус, м		
	X	Y	R	X	Y	R		
1	2	3	4	5	6	7	8	9
н118О	—	—	—	654 530,80	72 411,09	—	Метод спутниковых геодезических измерений (определений)	√(0,10^2 + 0,10^2) = 0,10
н119О	—	—	—	654 524,84	72 408,77	—		
н120О	—	—	—	654 529,45	72 396,90	—		
н121О	—	—	—	654 535,41	72 399,21	—		
н118О	—	—	—	654 530,80	72 411,09	—		

2. Сведения о характеристиках объекта недвижимости с кадастровым номером 24:11:0010501:241 :

№ п/п	Наименование характеристики	Значение характеристики
1	2	3
1.	Вид объекта недвижимости	Здание

1	2	3
2.	Ранее присвоенный государственный учетный номер (инвентарный) здания, сооружения, объекта незавершенного строительства	—
3.	Кадастровый номер земельного участка (земельных участков), в границах которого (которых) расположены здание, сооружение, объект незавершенного строительства	24:11:0010501:1022
4.	Уникальный учетный номер кадастрового квартала, в границах которого расположены здание, сооружение, объект незавершенного строительства	24:11:0010501
5.	Адрес здания, сооружения, объекта незавершенного строительства	—
5.1.	Сведения о местоположении здания, сооружения, объекта незавершенного строительства (при отсутствии адреса) в структурированном в соответствии с федеральной информационной адресной системой виде	—
5.2.	Дополнительные сведения о местоположении	—
6.	Иные сведения	—

3. Пояснения к сведениям об объекте недвижимости с кадастровым номером 24:11:0010501:241 :

1.	—

1. Сведения о характерных точках контура объекта недвижимости с кадастровым номером 24:11:0010501:247 :

Система координат МСК-167 (24) Зона № 4

Обозначение характерных точек границ	Содержатся в Едином государственном реестре недвижимости			Определены в ходе выполнения комплексных кадастровых работ			Метод определения координат	Формулы, примененные для расчета средней квадратической погрешности определения координат характерных точек (Mt), м, с подставленными в такие формулы значениями и итоговые (вычисленные) значения Mt, м
	координаты, м		Радиус, м	координаты, м		Радиус, м		
	X	Y	R	X	Y	R		
1	2	3	4	5	6	7	8	9
н122О	—	—	—	654 420,26	72 442,62	—	Метод спутниковых геодезических измерений (определений)	√(0,10^2 + 0,10^2) = 0,10
н126О	—	—	—	654 414,46	72 440,33	—		
н124О	—	—	—	654 417,70	72 432,11	—		

1	2	3	4	5	6	7	8	9
н125О	—	—	—	654 423,50	72 434,40	—	Метод спутниковых геодезических измерений (определений)	√(0,10^2 + 0,10^2) = 0,10
н122О	—	—	—	654 420,26	72 442,62	—		

2. Сведения о характеристиках объекта недвижимости с кадастровым номером 24:11:0010501:247 :

№ п/п	Наименование характеристики	Значение характеристики
1	2	3
1.	Вид объекта недвижимости	Здание
2.	Ранее присвоенный государственный учетный номер (инвентарный) здания, сооружения, объекта незавершенного строительства	—
3.	Кадастровый номер земельного участка (земельных участков), в границах которого (которых) расположены здание, сооружение, объект незавершенного строительства	24:11:0010501:71
4.	Уникальный учетный номер кадастрового квартала, в границах которого расположены здание, сооружение, объект незавершенного строительства	24:11:0010501
5.	Адрес здания, сооружения, объекта незавершенного строительства	—
5.1.	Сведения о местоположении здания, сооружения, объекта незавершенного строительства (при отсутствии адреса) в структурированном в соответствии с федеральной информационной адресной системой виде	—
5.2.	Дополнительные сведения о местоположении	—
6.	Иные сведения	—

3. Пояснения к сведениям об объекте недвижимости с кадастровым номером 24:11:0010501:247 :

1.	—

1. Сведения о характерных точках контура объекта недвижимости с кадастровым номером 24:11:0010501:245 :

Система координат МСК-167 (24) Зона № 4

Обозначение характерных точек границ	Содержатся в Едином государственном реестре недвижимости			Определены в ходе выполнения комплексных кадастровых работ			Метод определения координат	Формулы, примененные для расчета средней квадратической погрешности определения координат характерных точек (Mt), м, с подставленными в такие формулы значениями и итоговые (вычисленные) значения Mt, м
	координаты, м		Радиус, м	координаты, м		Радиус, м		
	X	Y	R	X	Y	R		
1	2	3	4	5	6	7	8	9
н130О	—	—	—	654 409,92	72 438,34	—	Метод спутниковых геодезических измерений (определений)	√(0,10^2 + 0,10^2) = 0,10
н131О	—	—	—	654 407,33	72 437,52	—		
н132О	—	—	—	654 408,70	72 433,21	—		
н133О	—	—	—	654 411,29	72 434,03	—		
н130О	—	—	—	654 409,92	72 438,34	—		

2. Сведения о характеристиках объекта недвижимости с кадастровым номером 24:11:0010501:245 :

№ п/п	Наименование характеристики	Значение характеристики
1	2	3
1.	Вид объекта недвижимости	Здание
2.	Ранее присвоенный государственный учетный номер (инвентарный) здания, сооружения, объекта незавершенного строительства	—
3.	Кадастровый номер земельного участка (земельных участков), в границах которого (которых) расположены здание, сооружение, объект незавершенного строительства	24:11:0010501:71
4.	Уникальный учетный номер кадастрового квартала, в границах которого расположены здание, сооружение, объект незавершенного строительства	24:11:0010501

1	2	3
5.	Адрес здания, сооружения, объекта незавершенного строительства	—
5.1.	Сведения о местоположении здания, сооружения, объекта незавершенного строительства (при отсутствии адреса) в структурированном в соответствии с федеральной информационной адресной системой виде	—
5.2.	Дополнительные сведения о местоположении	—
6.	Иные сведения	—

3. Пояснения к сведениям об объекте недвижимости с кадастровым номером 24:11:0010501:245 :

1.	—

1. Сведения о характерных точках контура объекта недвижимости с кадастровым номером 24:11:0010501:244 :

Система координат МСК-167 (24) Зона № 4

Обозначение характерных точек границ	Содержатся в Едином государственном реестре недвижимости			Определены в ходе выполнения комплексных кадастровых работ			Метод определения координат	Формулы, примененные для расчета средней квадратической погрешности определения координат характерных точек (Mt), м, с подставленными в такие формулы значениями и итоговые (вычисленные) значения Mt, м
	координаты, м		Радиус, м	координаты, м		Радиус, м		
	X	Y	R	X	Y	R		
1	2	3	4	5	6	7	8	9
н126О	—	—	—	654 414,46	72 440,33	—	Метод спутниковых геодезических измерений (определений)	√(0,10^2 + 0,10^2) = 0,10
н127О	—	—	—	654 410,85	72 438,91	—		
н128О	—	—	—	654 413,02	72 433,39	—		
н129О	—	—	—	654 416,63	72 434,81	—		
н126О	—	—	—	654 414,46	72 440,33	—		

2. Сведения о характеристиках объекта недвижимости с кадастровым номером 24:11:0010501:244 :

№ п/п	Наименование характеристики	Значение характеристики
1	2	3
1.	Вид объекта недвижимости	Здание

1	2	3
2.	Ранее присвоенный государственный учетный номер (инвентарный) здания, сооружения, объекта незавершенного строительства	—
3.	Кадастровый номер земельного участка (земельных участков), в границах которого (которых) расположены здание, сооружение, объект незавершенного строительства	24:11:0010501:71
4.	Уникальный учетный номер кадастрового квартала, в границах которого расположены здание, сооружение, объект незавершенного строительства	24:11:0010501
5.	Адрес здания, сооружения, объекта незавершенного строительства	—
5.1.	Сведения о местоположении здания, сооружения, объекта незавершенного строительства (при отсутствии адреса) в структурированном в соответствии с федеральной информационной адресной системой виде	—
5.2.	Дополнительные сведения о местоположении	—
6.	Иные сведения	—

3. Пояснения к сведениям об объекте недвижимости с кадастровым номером 24:11:0010501:244 :

1.	—

1. Сведения о характерных точках контура объекта недвижимости с кадастровым номером 24:11:0010501:253 :

Система координат МСК-167 (24) Зона № 4

Обозначение характерных точек границ	Содержатся в Едином государственном реестре недвижимости			Определены в ходе выполнения комплексных кадастровых работ			Метод определения координат	Формулы, примененные для расчета средней квадратической погрешности определения координат характерных точек (Mt), м, с подставленными в такие формулы значениями и итоговые (вычисленные) значения Mt, м
	координаты, м		Радиус, м	координаты, м		Радиус, м		
	X	Y	R	X	Y	R		
1	2	3	4	5	6	7	8	9
н134О	—	—	—	654 499,66	72 277,01	—	Метод спутниковых геодезических измерений (определений)	√(0,10^2 + 0,10^2) = 0,10
н137О	—	—	—	654 488,05	72 274,22	—		
н136О	—	—	—	654 485,15	72 286,28	—		

1	2	3	4	5	6	7	8	9
н140О	—	—	—	654 498,12	72 289,39	—	Метод спутниковых геодезических измерений (определений)	√(0,10^2 + 0,10^2) = 0,10
н139О	—	—	—	654 499,57	72 283,36	—		
н138О	—	—	—	654 498,22	72 283,03	—		
н134О	—	—	—	654 499,66	72 277,01	—		

2. Сведения о характеристиках объекта недвижимости с кадастровым номером 24:11:0010501:253 :

№ п/п	Наименование характеристики	Значение характеристики
1	2	3
1.	Вид объекта недвижимости	Здание
2.	Ранее присвоенный государственный учетный номер (инвентарный) здания, сооружения, объекта незавершенного строительства	—
3.	Кадастровый номер земельного участка (земельных участков), в границах которого (которых) расположены здание, сооружение, объект незавершенного строительства	24:11:0010501:222
4.	Уникальный учетный номер кадастрового квартала, в границах которого расположены здание, сооружение, объект незавершенного строительства	24:11:0010501
5.	Адрес здания, сооружения, объекта незавершенного строительства	—
5.1.	Сведения о местоположении здания, сооружения, объекта незавершенного строительства (при отсутствии адреса) в структурированном в соответствии с федеральной информационной адресной системой виде	—
5.2.	Дополнительные сведения о местоположении	—
6.	Иные сведения	—

3. Пояснения к сведениям об объекте недвижимости с кадастровым номером 24:11:0010501:253 :

1.	—

1. Сведения о характерных точках контура объекта недвижимости с кадастровым номером 24:11:0010501:250 :

Система координат МСК-167 (24) Зона № 4

Обозначение характерных точек границ	Содержатся в Едином государственном реестре недвижимости			Определены в ходе выполнения комплексных кадастровых работ			Метод определения координат	Формулы, примененные для расчета средней квадратической погрешности определения координат характерных точек (Mt), м, с подставленными в такие формулы значениями и итоговые (вычисленные) значения Mt, м
	координаты, м		Радиус, м	координаты, м		Радиус, м		
	X	Y	R	X	Y	R		
1	2	3	4	5	6	7	8	9
н145О	—	—	—	654 473,16	72 273,24	—	Метод спутниковых геодезических измерений (определений)	√(0,10^2 + 0,10^2) = 0,10
н146О	—	—	—	654 467,07	72 271,37	—		
н147О	—	—	—	654 469,40	72 263,80	—		
н148О	—	—	—	654 475,49	72 265,67	—		
н145О	—	—	—	654 473,16	72 273,24	—		

2. Сведения о характеристиках объекта недвижимости с кадастровым номером 24:11:0010501:250 :

№ п/п	Наименование характеристики	Значение характеристики
1	2	3
1.	Вид объекта недвижимости	Здание
2.	Ранее присвоенный государственный учетный номер (инвентарный) здания, сооружения, объекта незавершенного строительства	—
3.	Кадастровый номер земельного участка (земельных участков), в границах которого (которых) расположены здание, сооружение, объект незавершенного строительства	24:11:0010501:222
4.	Уникальный учетный номер кадастрового квартала, в границах которого расположены здание, сооружение, объект незавершенного строительства	24:11:0010501

1	2	3
5.	Адрес здания, сооружения, объекта незавершенного строительства	—
5.1.	Сведения о местоположении здания, сооружения, объекта незавершенного строительства (при отсутствии адреса) в структурированном в соответствии с федеральной информационной адресной системой виде	—
5.2.	Дополнительные сведения о местоположении	—
6.	Иные сведения	—

3. Пояснения к сведениям об объекте недвижимости с кадастровым номером 24:11:0010501:250 :

1.	—

1. Сведения о характерных точках контура объекта недвижимости с кадастровым номером 24:11:0010501:257 :

Система координат МСК-167 (24) Зона № 4

Обозначение характерных точек границ	Содержатся в Едином государственном реестре недвижимости			Определены в ходе выполнения комплексных кадастровых работ			Метод определения координат	Формулы, примененные для расчета средней квадратической погрешности определения координат характерных точек (Mt), м, с подставленными в такие формулы значениями и итоговые (вычисленные) значения Mt, м
	координаты, м		Радиус, м	координаты, м		Радиус, м		
	X	Y	R	X	Y	R		
1	2	3	4	5	6	7	8	9
н149О	—	—	—	654 483,42	71 876,16	—	Метод спутниковых геодезических измерений (определений)	√(0,10^2 + 0,10^2) = 0,10
н150О	—	—	—	654 478,43	71 874,59	—		
н151О	—	—	—	654 481,34	71 865,34	—		
н152О	—	—	—	654 486,32	71 866,91	—		
н149О	—	—	—	654 483,42	71 876,16	—		

2. Сведения о характеристиках объекта недвижимости с кадастровым номером 24:11:0010501:257 :

№ п/п	Наименование характеристики	Значение характеристики
1	2	3
1.	Вид объекта недвижимости	Здание

1	2	3
2.	Ранее присвоенный государственный учетный номер (инвентарный) здания, сооружения, объекта незавершенного строительства	—
3.	Кадастровый номер земельного участка (земельных участков), в границах которого (которых) расположены здание, сооружение, объект незавершенного строительства	24:11:0010501:1027
4.	Уникальный учетный номер кадастрового квартала, в границах которого расположены здание, сооружение, объект незавершенного строительства	24:11:0010501
5.	Адрес здания, сооружения, объекта незавершенного строительства	—
5.1.	Сведения о местоположении здания, сооружения, объекта незавершенного строительства (при отсутствии адреса) в структурированном в соответствии с федеральной информационной адресной системой виде	—
5.2.	Дополнительные сведения о местоположении	—
6.	Иные сведения	—

3. Пояснения к сведениям об объекте недвижимости с кадастровым номером 24:11:0010501:257 :

1.	—

1. Сведения о характерных точках контура объекта недвижимости с кадастровым номером 24:11:0010501:259 :

Система координат МСК-167 (24) Зона № 4

Обозначение характерных точек границ	Содержатся в Едином государственном реестре недвижимости			Определены в ходе выполнения комплексных кадастровых работ			Метод определения координат	Формулы, примененные для расчета средней квадратической погрешности определения координат характерных точек (Mt), м, с подставленными в такие формулы значениями и итоговые (вычисленные) значения Mt, м
	координаты, м		Радиус, м	координаты, м		Радиус, м		
	X	Y	R	X	Y	R		
1	2	3	4	5	6	7	8	9
н153О	—	—	—	654 479,44	71 867,44	—	Метод спутниковых геодезических измерений (определений)	√(0,10^2 + 0,10^2) = 0,10
н156О	—	—	—	654 469,59	71 864,04	—		
н155О	—	—	—	654 466,31	71 873,55	—		

1	2	3	4	5	6	7	8	9
н154О	—	—	—	654 475,71	71 876,80	—	Метод спутниковых геодезических измерений (определений)	√(0,10^2 + 0,10^2) = 0,10
н160О	—	—	—	654 476,53	71 874,50	—		
н159О	—	—	—	654 477,73	71 874,92	—		
н158О	—	—	—	654 479,42	71 870,06	—		
н157О	—	—	—	654 478,66	71 869,80	—		
н153О	—	—	—	654 479,44	71 867,44	—		

2. Сведения о характеристиках объекта недвижимости с кадастровым номером 24:11:0010501:259 :

№ п/п	Наименование характеристики	Значение характеристики
1	2	3
1.	Вид объекта недвижимости	Здание
2.	Ранее присвоенный государственный учетный номер (инвентарный) здания, сооружения, объекта незавершенного строительства	—
3.	Кадастровый номер земельного участка (земельных участков), в границах которого (которых) расположены здание, сооружение, объект незавершенного строительства	24:11:0010501:1027
4.	Уникальный учетный номер кадастрового квартала, в границах которого расположены здание, сооружение, объект незавершенного строительства	24:11:0010501
5.	Адрес здания, сооружения, объекта незавершенного строительства	—
5.1.	Сведения о местоположении здания, сооружения, объекта незавершенного строительства (при отсутствии адреса) в структурированном в соответствии с федеральной информационной адресной системой виде	—
5.2.	Дополнительные сведения о местоположении	—
6.	Иные сведения	—

3. Пояснения к сведениям об объекте недвижимости с кадастровым номером 24:11:0010501:259 :

1.	—

1. Сведения о характерных точках контура объекта недвижимости с кадастровым номером 24:11:0010501:269 :

Система координат МСК-167 (24) Зона № 4

Обозначение характерных точек границ	Содержатся в Едином государственном реестре недвижимости			Определены в ходе выполнения комплексных кадастровых работ			Метод определения координат	Формулы, примененные для расчета средней квадратической погрешности определения координат характерных точек (Mt), м, с подставленными в такие формулы значениями и итоговые (вычисленные) значения Mt, м
	координаты, м		Радиус, м	координаты, м		Радиус, м		
	X	Y	R	X	Y	R		
1	2	3	4	5	6	7	8	9
н161О	—	—	—	654 475,24	71 894,21	—	Метод спутниковых геодезических измерений (определений)	√(0,10^2 + 0,10^2) = 0,10
н162О	—	—	—	654 471,65	71 907,28	—		
н163О	—	—	—	654 461,67	71 904,54	—		
н164О	—	—	—	654 465,27	71 891,46	—		
н161О	—	—	—	654 475,24	71 894,21	—		

2. Сведения о характеристиках объекта недвижимости с кадастровым номером 24:11:0010501:269 :

№ п/п	Наименование характеристики	Значение характеристики
1	2	3
1.	Вид объекта недвижимости	Здание
2.	Ранее присвоенный государственный учетный номер (инвентарный) здания, сооружения, объекта незавершенного строительства	—
3.	Кадастровый номер земельного участка (земельных участков), в границах которого (которых) расположены здание, сооружение, объект незавершенного строительства	24:11:0010501:1028
4.	Уникальный учетный номер кадастрового квартала, в границах которого расположены здание, сооружение, объект незавершенного строительства	24:11:0010501

1	2	3
5.	Адрес здания, сооружения, объекта незавершенного строительства	—
5.1.	Сведения о местоположении здания, сооружения, объекта незавершенного строительства (при отсутствии адреса) в структурированном в соответствии с федеральной информационной адресной системой виде	—
5.2.	Дополнительные сведения о местоположении	—
6.	Иные сведения	—

3. Пояснения к сведениям об объекте недвижимости с кадастровым номером 24:11:0010501:269 :

1.	—

1. Сведения о характерных точках контура объекта недвижимости с кадастровым номером 24:11:0010501:270 :

Система координат МСК-167 (24) Зона № 4

Обозначение характерных точек границ	Содержатся в Едином государственном реестре недвижимости			Определены в ходе выполнения комплексных кадастровых работ			Метод определения координат	Формулы, примененные для расчета средней квадратической погрешности определения координат характерных точек (Mt), м, с подставленными в такие формулы значениями и итоговые (вычисленные) значения Mt, м
	координаты, м		Радиус, м	координаты, м		Радиус, м		
	X	Y	R	X	Y	R		
1	2	3	4	5	6	7	8	9
н168О	—	—	—	654 483,18	72 116,57	—	Метод спутниковых геодезических измерений (определений)	√(0,10^2 + 0,10^2) = 0,10
н165О	—	—	—	654 480,69	72 125,50	—		
н170О	—	—	—	654 466,56	72 121,58	—		
н171О	—	—	—	654 468,59	72 114,27	—		
н172О	—	—	—	654 478,08	72 116,91	—		
н167О	—	—	—	654 478,54	72 115,28	—		
н168О	—	—	—	654 483,18	72 116,57	—		

2. Сведения о характеристиках объекта недвижимости с кадастровым номером 24:11:0010501:270 :

№ п/п	Наименование характеристики	Значение характеристики
1	2	3
1.	Вид объекта недвижимости	Здание
2.	Ранее присвоенный государственный учетный номер (инвентарный) здания, сооружения, объекта незавершенного строительства	—
3.	Кадастровый номер земельного участка (земельных участков), в границах которого (которых) расположены здание, сооружение, объект незавершенного строительства	24:11:0010501:72
4.	Уникальный учетный номер кадастрового квартала, в границах которого расположены здание, сооружение, объект незавершенного строительства	24:11:0010501
5.	Адрес здания, сооружения, объекта незавершенного строительства	—
5.1.	Сведения о местоположении здания, сооружения, объекта незавершенного строительства (при отсутствии адреса) в структурированном в соответствии с федеральной информационной адресной системой виде	—
5.2.	Дополнительные сведения о местоположении	—
6.	Иные сведения	—

3. Пояснения к сведениям об объекте недвижимости с кадастровым номером 24:11:0010501:270 :

1.	—

1. Сведения о характерных точках контура объекта недвижимости с кадастровым номером 24:11:0010501:360 :

Система координат МСК-167 (24) Зона № 4

Обозначение характерных точек границ	Содержатся в Едином государственном реестре недвижимости			Определены в ходе выполнения комплексных кадастровых работ			Метод определения координат	Формулы, примененные для расчета средней квадратической погрешности определения координат характерных точек (Mt), м, с подставленными в такие формулы значениями и итоговые (вычисленные) значения Mt, м
	координаты, м		Радиус, м	координаты, м		Радиус, м		
	X	Y	R	X	Y	R		
1	2	3	4	5	6	7	8	9
н173О	—	—	—	654 741,44	71 920,36	—	Метод спутниковых геодезических измерений (определений)	√(0,10^2 + 0,10^2) = 0,10

1	2	3	4	5	6	7	8	9
н174О	—	—	—	654 739,00	71 926,57	—	Метод спутниковых геодезических измерений (определений)	√(0,10^2 + 0,10^2) = 0,10
н175О	—	—	—	654 729,42	71 922,81	—		
н176О	—	—	—	654 731,86	71 916,60	—		
н173О	—	—	—	654 741,44	71 920,36	—		

2. Сведения о характеристиках объекта недвижимости с кадастровым номером 24:11:0010501:360 :

№ п/п	Наименование характеристики	Значение характеристики
1	2	3
1.	Вид объекта недвижимости	Здание
2.	Ранее присвоенный государственный учетный номер (инвентарный) здания, сооружения, объекта незавершенного строительства	—
3.	Кадастровый номер земельного участка (земельных участков), в границах которого (которых) расположены здание, сооружение, объект незавершенного строительства	24:11:0010501:997
4.	Уникальный учетный номер кадастрового квартала, в границах которого расположены здание, сооружение, объект незавершенного строительства	24:11:0010501
5.	Адрес здания, сооружения, объекта незавершенного строительства	—
5.1.	Сведения о местоположении здания, сооружения, объекта незавершенного строительства (при отсутствии адреса) в структурированном в соответствии с федеральной информационной адресной системой виде	—
5.2.	Дополнительные сведения о местоположении	—
6.	Иные сведения	—

3. Пояснения к сведениям об объекте недвижимости с кадастровым номером 24:11:0010501:360 :

1.	—

1. Сведения о характерных точках контура объекта недвижимости с кадастровым номером 24:11:0010501:361 :

Система координат МСК-167 (24) Зона № 4

Обозначение характерных точек границ	Содержатся в Едином государственном реестре недвижимости			Определены в ходе выполнения комплексных кадастровых работ			Метод определения координат	Формулы, примененные для расчета средней квадратической погрешности определения координат характерных точек (Mt), м, с подставленными в такие формулы значениями и итоговые (вычисленные) значения Mt, м
	координаты, м		Радиус, м	координаты, м		Радиус, м		
	X	Y	R	X	Y	R		
1	2	3	4	5	6	7	8	9
н177О	—	—	—	654 727,59	71 913,39	—	Метод спутниковых геодезических измерений (определений)	√(0,10^2 + 0,10^2) = 0,10
н178О	—	—	—	654 725,65	71 918,14	—		
н179О	—	—	—	654 719,53	71 915,64	—		
н180О	—	—	—	654 721,47	71 910,89	—		
н177О	—	—	—	654 727,59	71 913,39	—		

2. Сведения о характеристиках объекта недвижимости с кадастровым номером 24:11:0010501:361 :

№ п/п	Наименование характеристики	Значение характеристики
1	2	3
1.	Вид объекта недвижимости	Здание
2.	Ранее присвоенный государственный учетный номер (инвентарный) здания, сооружения, объекта незавершенного строительства	—
3.	Кадастровый номер земельного участка (земельных участков), в границах которого (которых) расположены здание, сооружение, объект незавершенного строительства	24:11:0010501:997
4.	Уникальный учетный номер кадастрового квартала, в границах которого расположены здание, сооружение, объект незавершенного строительства	24:11:0010501

1	2	3
5.	Адрес здания, сооружения, объекта незавершенного строительства	—
5.1.	Сведения о местоположении здания, сооружения, объекта незавершенного строительства (при отсутствии адреса) в структурированном в соответствии с федеральной информационной адресной системой виде	—
5.2.	Дополнительные сведения о местоположении	—
6.	Иные сведения	—

3. Пояснения к сведениям об объекте недвижимости с кадастровым номером 24:11:0010501:361 :

1.	—

1. Сведения о характерных точках контура объекта недвижимости с кадастровым номером 24:11:0010501:368 :

Система координат МСК-167 (24) Зона № 4

Обозначение характерных точек границ	Содержатся в Едином государственном реестре недвижимости			Определены в ходе выполнения комплексных кадастровых работ			Метод определения координат	Формулы, примененные для расчета средней квадратической погрешности определения координат характерных точек (Mt), м, с подставленными в такие формулы значениями и итоговые (вычисленные) значения Mt, м
	координаты, м		Радиус, м	координаты, м		Радиус, м		
	X	Y	R	X	Y	R		
1	2	3	4	5	6	7	8	9
н181О	—	—	—	654 892,68	72 069,55	—	Метод спутниковых геодезических измерений (определений)	√(0,10^2 + 0,10^2) = 0,10
н182О	—	—	—	654 890,51	72 074,30	—		
н183О	—	—	—	654 881,72	72 070,29	—		
н184О	—	—	—	654 883,89	72 065,54	—		
н181О	—	—	—	654 892,68	72 069,55	—		

2. Сведения о характеристиках объекта недвижимости с кадастровым номером 24:11:0010501:368 :

№ п/п	Наименование характеристики	Значение характеристики
1	2	3
1.	Вид объекта недвижимости	Здание

1	2	3
2.	Ранее присвоенный государственный учетный номер (инвентарный) здания, сооружения, объекта незавершенного строительства	—
3.	Кадастровый номер земельного участка (земельных участков), в границах которого (которых) расположены здание, сооружение, объект незавершенного строительства	24:11:0010501:188
4.	Уникальный учетный номер кадастрового квартала, в границах которого расположены здание, сооружение, объект незавершенного строительства	24:11:0010501
5.	Адрес здания, сооружения, объекта незавершенного строительства	—
5.1.	Сведения о местоположении здания, сооружения, объекта незавершенного строительства (при отсутствии адреса) в структурированном в соответствии с федеральной информационной адресной системой виде	—
5.2.	Дополнительные сведения о местоположении	—
6.	Иные сведения	—

3. Пояснения к сведениям об объекте недвижимости с кадастровым номером 24:11:0010501:368 :

1.	—

1. Сведения о характерных точках контура объекта недвижимости с кадастровым номером 24:11:0010501:369 :

Система координат МСК-167 (24) Зона № 4

Обозначение характерных точек границ	Содержатся в Едином государственном реестре недвижимости			Определены в ходе выполнения комплексных кадастровых работ			Метод определения координат	Формулы, примененные для расчета средней квадратической погрешности определения координат характерных точек (Mt), м, с подставленными в такие формулы значениями и итоговые (вычисленные) значения Mt, м
	координаты, м		Радиус, м	координаты, м		Радиус, м		
	X	Y	R	X	Y	R		
1	2	3	4	5	6	7	8	9
н185О	—	—	—	654 863,81	72 148,01	—	Метод спутниковых геодезических измерений (определений)	√(0,10^2 + 0,10^2) = 0,10
н186О	—	—	—	654 858,28	72 144,99	—		
н187О	—	—	—	654 861,84	72 138,50	—		

1	2	3	4	5	6	7	8	9
н188О	—	—	—	654 867,37	72 141,52	—	Метод спутниковых геодезических измерений (определений)	√(0,10^2 + 0,10^2) = 0,10
н185О	—	—	—	654 863,81	72 148,01	—		

2. Сведения о характеристиках объекта недвижимости с кадастровым номером 24:11:0010501:369 :

№ п/п	Наименование характеристики	Значение характеристики
1	2	3
1.	Вид объекта недвижимости	Здание
2.	Ранее присвоенный государственный учетный номер (инвентарный) здания, сооружения, объекта незавершенного строительства	—
3.	Кадастровый номер земельного участка (земельных участков), в границах которого (которых) расположены здание, сооружение, объект незавершенного строительства	24:11:0010501:157
4.	Уникальный учетный номер кадастрового квартала, в границах которого расположены здание, сооружение, объект незавершенного строительства	24:11:0010501
5.	Адрес здания, сооружения, объекта незавершенного строительства	—
5.1.	Сведения о местоположении здания, сооружения, объекта незавершенного строительства (при отсутствии адреса) в структурированном в соответствии с федеральной информационной адресной системой виде	—
5.2.	Дополнительные сведения о местоположении	—
6.	Иные сведения	—

3. Пояснения к сведениям об объекте недвижимости с кадастровым номером 24:11:0010501:369 :

1.	—

1. Сведения о характерных точках контура объекта недвижимости с кадастровым номером 24:11:0010501:370 :

Система координат МСК-167 (24) Зона № 4

Обозначение характерных точек границ	Содержатся в Едином государственном реестре недвижимости			Определены в ходе выполнения комплексных кадастровых работ			Метод определения координат	Формулы, примененные для расчета средней квадратической погрешности определения координат характерных точек (Mt), м, с подставленными в такие формулы значениями и итоговые (вычисленные) значения Mt, м
	координаты, м		Радиус, м	координаты, м		Радиус, м		
	X	Y	R	X	Y	R		
1	2	3	4	5	6	7	8	9
н189О	—	—	—	654 616,38	72 221,12	—	Метод спутниковых геодезических измерений (определений)	√(0,10^2 + 0,10^2) = 0,10
н190О	—	—	—	654 613,02	72 229,34	—		
н191О	—	—	—	654 608,16	72 227,36	—		
н192О	—	—	—	654 611,52	72 219,13	—		
н189О	—	—	—	654 616,38	72 221,12	—		

2. Сведения о характеристиках объекта недвижимости с кадастровым номером 24:11:0010501:370 :

№ п/п	Наименование характеристики	Значение характеристики
1	2	3
1.	Вид объекта недвижимости	Здание
2.	Ранее присвоенный государственный учетный номер (инвентарный) здания, сооружения, объекта незавершенного строительства	—
3.	Кадастровый номер земельного участка (земельных участков), в границах которого (которых) расположены здание, сооружение, объект незавершенного строительства	24:11:0010501:66
4.	Уникальный учетный номер кадастрового квартала, в границах которого расположены здание, сооружение, объект незавершенного строительства	24:11:0010501

1	2	3
5.	Адрес здания, сооружения, объекта незавершенного строительства	—
5.1.	Сведения о местоположении здания, сооружения, объекта незавершенного строительства (при отсутствии адреса) в структурированном в соответствии с федеральной информационной адресной системой виде	—
5.2.	Дополнительные сведения о местоположении	—
6.	Иные сведения	—

3. Пояснения к сведениям об объекте недвижимости с кадастровым номером 24:11:0010501:370 :

1.	—

1. Сведения о характерных точках контура объекта недвижимости с кадастровым номером 24:11:0010501:372 :

Система координат МСК-167 (24) Зона № 4

Обозначение характерных точек границ	Содержатся в Едином государственном реестре недвижимости			Определены в ходе выполнения комплексных кадастровых работ			Метод определения координат	Формулы, примененные для расчета средней квадратической погрешности определения координат характерных точек (Mt), м, с подставленными в такие формулы значениями и итоговые (вычисленные) значения Mt, м
	координаты, м		Радиус, м	координаты, м		Радиус, м		
	X	Y	R	X	Y	R		
1	2	3	4	5	6	7	8	9
н193О	—	—	—	654 623,66	72 203,44	—	Метод спутниковых геодезических измерений (определений)	√(0,10^2 + 0,10^2) = 0,10
н194О	—	—	—	654 615,69	72 200,13	—		
н195О	—	—	—	654 619,20	72 191,69	—		
н196О	—	—	—	654 627,17	72 195,01	—		
н193О	—	—	—	654 623,66	72 203,44	—		

2. Сведения о характеристиках объекта недвижимости с кадастровым номером 24:11:0010501:372 :

№ п/п	Наименование характеристики	Значение характеристики
1	2	3
1.	Вид объекта недвижимости	Здание

1	2	3
2.	Ранее присвоенный государственный учетный номер (инвентарный) здания, сооружения, объекта незавершенного строительства	—
3.	Кадастровый номер земельного участка (земельных участков), в границах которого (которых) расположены здание, сооружение, объект незавершенного строительства	24:11:0010501:65, 24:11:0010501:417
4.	Уникальный учетный номер кадастрового квартала, в границах которого расположены здание, сооружение, объект незавершенного строительства	24:11:0010501
5.	Адрес здания, сооружения, объекта незавершенного строительства	—
5.1.	Сведения о местоположении здания, сооружения, объекта незавершенного строительства (при отсутствии адреса) в структурированном в соответствии с федеральной информационной адресной системой виде	—
5.2.	Дополнительные сведения о местоположении	—
6.	Иные сведения	—

3. Пояснения к сведениям об объекте недвижимости с кадастровым номером 24:11:0010501:372 :

1.	—

1. Сведения о характерных точках контура объекта недвижимости с кадастровым номером 24:11:0010501:373 :

Система координат МСК-167 (24) Зона № 4

Обозначение характерных точек границ	Содержатся в Едином государственном реестре недвижимости			Определены в ходе выполнения комплексных кадастровых работ			Метод определения координат	Формулы, примененные для расчета средней квадратической погрешности определения координат характерных точек (Mt), м, с подставленными в такие формулы значениями и итоговые (вычисленные) значения Mt, м
	координаты, м		Радиус, м	координаты, м		Радиус, м		
	X	Y	R	X	Y	R		
1	2	3	4	5	6	7	8	9
н197О	—	—	—	654 549,47	72 480,10	—	Метод спутниковых геодезических измерений (определений)	√(0,10^2 + 0,10^2) = 0,10
н198О	—	—	—	654 546,88	72 487,19	—		
н199О	—	—	—	654 540,68	72 484,92	—		

1	2	3	4	5	6	7	8	9
н200О	—	—	—	654 543,27	72 477,83	—	Метод спутниковых геодезических измерений (определений)	√(0,10^2 + 0,10^2) = 0,10
н197О	—	—	—	654 549,47	72 480,10	—		

2. Сведения о характеристиках объекта недвижимости с кадастровым номером 24:11:0010501:373 :

№ п/п	Наименование характеристики	Значение характеристики
1	2	3
1.	Вид объекта недвижимости	Здание
2.	Ранее присвоенный государственный учетный номер (инвентарный) здания, сооружения, объекта незавершенного строительства	—
3.	Кадастровый номер земельного участка (земельных участков), в границах которого (которых) расположены здание, сооружение, объект незавершенного строительства	24:11:0010501:42
4.	Уникальный учетный номер кадастрового квартала, в границах которого расположены здание, сооружение, объект незавершенного строительства	24:11:0010501
5.	Адрес здания, сооружения, объекта незавершенного строительства	—
5.1.	Сведения о местоположении здания, сооружения, объекта незавершенного строительства (при отсутствии адреса) в структурированном в соответствии с федеральной информационной адресной системой виде	—
5.2.	Дополнительные сведения о местоположении	—
6.	Иные сведения	—

3. Пояснения к сведениям об объекте недвижимости с кадастровым номером 24:11:0010501:373 :

1.	—

1. Сведения о характерных точках контура объекта недвижимости с кадастровым номером 24:11:0010501:273 :

Система координат МСК-167 (24) Зона № 4

Обозначение характерных точек границ	Содержатся в Едином государственном реестре недвижимости			Определены в ходе выполнения комплексных кадастровых работ			Метод определения координат	Формулы, примененные для расчета средней квадратической погрешности определения координат характерных точек (Mt), м, с подставленными в такие формулы значениями и итоговые (вычисленные) значения Mt, м
	координаты, м		Радиус, м	координаты, м		Радиус, м		
	X	Y	R	X	Y	R		
1	2	3	4	5	6	7	8	9
н201О	—	—	—	654 488,27	71 848,59	—	Метод спутниковых геодезических измерений (определений)	√(0,10^2 + 0,10^2) = 0,10
н202О	—	—	—	654 485,31	71 858,24	—		
н203О	—	—	—	654 476,03	71 855,39	—		
н204О	—	—	—	654 478,99	71 845,73	—		
н201О	—	—	—	654 488,27	71 848,59	—		

2. Сведения о характеристиках объекта недвижимости с кадастровым номером 24:11:0010501:273 :

№ п/п	Наименование характеристики	Значение характеристики
1	2	3
1.	Вид объекта недвижимости	Здание
2.	Ранее присвоенный государственный учетный номер (инвентарный) здания, сооружения, объекта незавершенного строительства	—
3.	Кадастровый номер земельного участка (земельных участков), в границах которого (которых) расположены здание, сооружение, объект незавершенного строительства	24:11:0010501:5
4.	Уникальный учетный номер кадастрового квартала, в границах которого расположены здание, сооружение, объект незавершенного строительства	24:11:0010501

1	2	3
5.	Адрес здания, сооружения, объекта незавершенного строительства	—
5.1.	Сведения о местоположении здания, сооружения, объекта незавершенного строительства (при отсутствии адреса) в структурированном в соответствии с федеральной информационной адресной системой виде	—
5.2.	Дополнительные сведения о местоположении	—
6.	Иные сведения	—

3. Пояснения к сведениям об объекте недвижимости с кадастровым номером 24:11:0010501:273 :

1.	—

1. Сведения о характерных точках контура объекта недвижимости с кадастровым номером 24:11:0010501:275 :

Система координат МСК-167 (24) Зона № 4

Обозначение характерных точек границ	Содержатся в Едином государственном реестре недвижимости			Определены в ходе выполнения комплексных кадастровых работ			Метод определения координат	Формулы, примененные для расчета средней квадратической погрешности определения координат характерных точек (Mt), м, с подставленными в такие формулы значениями и итоговые (вычисленные) значения Mt, м
	координаты, м		Радиус, м	координаты, м		Радиус, м		
	X	Y	R	X	Y	R		
1	2	3	4	5	6	7	8	9
н205О	—	—	—	654 887,64	72 087,97	—	Метод спутниковых геодезических измерений (определений)	√(0,10^2 + 0,10^2) = 0,10
н206О	—	—	—	654 885,04	72 093,71	—		
н207О	—	—	—	654 879,39	72 091,16	—		
н208О	—	—	—	654 881,99	72 085,42	—		
н205О	—	—	—	654 887,64	72 087,97	—		

2. Сведения о характеристиках объекта недвижимости с кадастровым номером 24:11:0010501:275 :

№ п/п	Наименование характеристики	Значение характеристики
1	2	3
1.	Вид объекта недвижимости	Здание

1	2	3
2.	Ранее присвоенный государственный учетный номер (инвентарный) здания, сооружения, объекта незавершенного строительства	—
3.	Кадастровый номер земельного участка (земельных участков), в границах которого (которых) расположены здание, сооружение, объект незавершенного строительства	24:11:0010501:2
4.	Уникальный учетный номер кадастрового квартала, в границах которого расположены здание, сооружение, объект незавершенного строительства	24:11:0010501
5.	Адрес здания, сооружения, объекта незавершенного строительства	—
5.1.	Сведения о местоположении здания, сооружения, объекта незавершенного строительства (при отсутствии адреса) в структурированном в соответствии с федеральной информационной адресной системой виде	—
5.2.	Дополнительные сведения о местоположении	—
6.	Иные сведения	—

3. Пояснения к сведениям об объекте недвижимости с кадастровым номером 24:11:0010501:275 :

1.	—

1. Сведения о характерных точках контура объекта недвижимости с кадастровым номером 24:11:0010501:277 :

Система координат МСК-167 (24) Зона № 4

Обозначение характерных точек границ	Содержатся в Едином государственном реестре недвижимости			Определены в ходе выполнения комплексных кадастровых работ			Метод определения координат	Формулы, примененные для расчета средней квадратической погрешности определения координат характерных точек (Mt), м, с подставленными в такие формулы значениями и итоговые (вычисленные) значения Mt, м
	координаты, м		Радиус, м	координаты, м		Радиус, м		
	X	Y	R	X	Y	R		
1	2	3	4	5	6	7	8	9
н209О	—	—	—	654 833,82	71 725,70	—	Метод спутниковых геодезических измерений (определений)	√(0,10^2 + 0,10^2) = 0,10
н210О	—	—	—	654 831,85	71 731,79	—		
н211О	—	—	—	654 825,30	71 729,68	—		

1	2	3	4	5	6	7	8	9
н212О	—	—	—	654 827,27	71 723,59	—	Метод спутниковых геодезических измерений (определений)	√(0,10^2 + 0,10^2) = 0,10
н209О	—	—	—	654 833,82	71 725,70	—		

2. Сведения о характеристиках объекта недвижимости с кадастровым номером 24:11:0010501:277 :

№ п/п	Наименование характеристики	Значение характеристики
1	2	3
1.	Вид объекта недвижимости	Здание
2.	Ранее присвоенный государственный учетный номер (инвентарный) здания, сооружения, объекта незавершенного строительства	—
3.	Кадастровый номер земельного участка (земельных участков), в границах которого (которых) расположены здание, сооружение, объект незавершенного строительства	24:11:0010501:17
4.	Уникальный учетный номер кадастрового квартала, в границах которого расположены здание, сооружение, объект незавершенного строительства	24:11:0010501
5.	Адрес здания, сооружения, объекта незавершенного строительства	—
5.1.	Сведения о местоположении здания, сооружения, объекта незавершенного строительства (при отсутствии адреса) в структурированном в соответствии с федеральной информационной адресной системой виде	—
5.2.	Дополнительные сведения о местоположении	—
6.	Иные сведения	—

3. Пояснения к сведениям об объекте недвижимости с кадастровым номером 24:11:0010501:277 :

1.	—

1. Сведения о характерных точках контура объекта недвижимости с кадастровым номером 24:11:0010501:276 :

Система координат МСК-167 (24) Зона № 4

Обозначение характерных точек границ	Содержатся в Едином государственном реестре недвижимости			Определены в ходе выполнения комплексных кадастровых работ			Метод определения координат	Формулы, примененные для расчета средней квадратической погрешности определения координат характерных точек (Mt), м, с подставленными в такие формулы значениями и итоговые (вычисленные) значения Mt, м
	координаты, м		Радиус, м	координаты, м		Радиус, м		
	X	Y	R	X	Y	R		
1	2	3	4	5	6	7	8	9
н213О	—	—	—	654 828,12	71 743,27	—	Метод спутниковых геодезических измерений (определений)	√(0,10^2 + 0,10^2) = 0,10
н214О	—	—	—	654 826,85	71 746,79	—		
н215О	—	—	—	654 820,60	71 744,54	—		
н216О	—	—	—	654 821,86	71 741,02	—		
н213О	—	—	—	654 828,12	71 743,27	—		

2. Сведения о характеристиках объекта недвижимости с кадастровым номером 24:11:0010501:276 :

№ п/п	Наименование характеристики	Значение характеристики
1	2	3
1.	Вид объекта недвижимости	Здание
2.	Ранее присвоенный государственный учетный номер (инвентарный) здания, сооружения, объекта незавершенного строительства	—
3.	Кадастровый номер земельного участка (земельных участков), в границах которого (которых) расположены здание, сооружение, объект незавершенного строительства	24:11:0010501:17
4.	Уникальный учетный номер кадастрового квартала, в границах которого расположены здание, сооружение, объект незавершенного строительства	24:11:0010501

1	2	3
5.	Адрес здания, сооружения, объекта незавершенного строительства	—
5.1.	Сведения о местоположении здания, сооружения, объекта незавершенного строительства (при отсутствии адреса) в структурированном в соответствии с федеральной информационной адресной системой виде	—
5.2.	Дополнительные сведения о местоположении	—
6.	Иные сведения	—

3. Пояснения к сведениям об объекте недвижимости с кадастровым номером 24:11:0010501:276 :

1.	—

1. Сведения о характерных точках контура объекта недвижимости с кадастровым номером 24:11:0010501:278 :

Система координат МСК-167 (24) Зона № 4

Обозначение характерных точек границ	Содержатся в Едином государственном реестре недвижимости			Определены в ходе выполнения комплексных кадастровых работ			Метод определения координат	Формулы, примененные для расчета средней квадратической погрешности определения координат характерных точек (Mt), м, с подставленными в такие формулы значениями и итоговые (вычисленные) значения Mt, м
	координаты, м		Радиус, м	координаты, м		Радиус, м		
	X	Y	R	X	Y	R		
1	2	3	4	5	6	7	8	9
н217О	—	—	—	654 774,84	71 947,40	—	Метод спутниковых геодезических измерений (определений)	√(0,10^2 + 0,10^2) = 0,10
н218О	—	—	—	654 772,57	71 953,17	—		
н219О	—	—	—	654 764,57	71 950,01	—		
н220О	—	—	—	654 766,84	71 944,24	—		
н217О	—	—	—	654 774,84	71 947,40	—		

2. Сведения о характеристиках объекта недвижимости с кадастровым номером 24:11:0010501:278 :

№ п/п	Наименование характеристики	Значение характеристики
1	2	3
1.	Вид объекта недвижимости	Здание

1	2	3
2.	Ранее присвоенный государственный учетный номер (инвентарный) здания, сооружения, объекта незавершенного строительства	—
3.	Кадастровый номер земельного участка (земельных участков), в границах которого (которых) расположены здание, сооружение, объект незавершенного строительства	24:11:0010501:26
4.	Уникальный учетный номер кадастрового квартала, в границах которого расположены здание, сооружение, объект незавершенного строительства	24:11:0010501
5.	Адрес здания, сооружения, объекта незавершенного строительства	—
5.1.	Сведения о местоположении здания, сооружения, объекта незавершенного строительства (при отсутствии адреса) в структурированном в соответствии с федеральной информационной адресной системой виде	—
5.2.	Дополнительные сведения о местоположении	—
6.	Иные сведения	—

3. Пояснения к сведениям об объекте недвижимости с кадастровым номером 24:11:0010501:278 :

1.	—

1. Сведения о характерных точках контура объекта недвижимости с кадастровым номером 24:11:0010501:279 :

Система координат МСК-167 (24) Зона № 4

Обозначение характерных точек границ	Содержатся в Едином государственном реестре недвижимости			Определены в ходе выполнения комплексных кадастровых работ			Метод определения координат	Формулы, примененные для расчета средней квадратической погрешности определения координат характерных точек (Mt), м, с подставленными в такие формулы значениями и итоговые (вычисленные) значения Mt, м
	координаты, м		Радиус, м	координаты, м		Радиус, м		
	X	Y	R	X	Y	R		
1	2	3	4	5	6	7	8	9
н221О	—	—	—	654 385,92	72 463,35	—	Метод спутниковых геодезических измерений (определений)	√(0,10^2 + 0,10^2) = 0,10
н222О	—	—	—	654 379,85	72 460,52	—		
н223О	—	—	—	654 383,48	72 452,72	—		

1	2	3	4	5	6	7	8	9
н224О	—	—	—	654 389,55	72 455,55	—	Метод спутниковых геодезических измерений (определений)	√(0,10^2 + 0,10^2) = 0,10
н221О	—	—	—	654 385,92	72 463,35	—		

2. Сведения о характеристиках объекта недвижимости с кадастровым номером 24:11:0010501:279 :

№ п/п	Наименование характеристики	Значение характеристики
1	2	3
1.	Вид объекта недвижимости	Здание
2.	Ранее присвоенный государственный учетный номер (инвентарный) здания, сооружения, объекта незавершенного строительства	—
3.	Кадастровый номер земельного участка (земельных участков), в границах которого (которых) расположены здание, сооружение, объект незавершенного строительства	24:11:0010501:83
4.	Уникальный учетный номер кадастрового квартала, в границах которого расположены здание, сооружение, объект незавершенного строительства	24:11:0010501
5.	Адрес здания, сооружения, объекта незавершенного строительства	—
5.1.	Сведения о местоположении здания, сооружения, объекта незавершенного строительства (при отсутствии адреса) в структурированном в соответствии с федеральной информационной адресной системой виде	—
5.2.	Дополнительные сведения о местоположении	—
6.	Иные сведения	—

3. Пояснения к сведениям об объекте недвижимости с кадастровым номером 24:11:0010501:279 :

1.	—

1. Сведения о характерных точках контура объекта недвижимости с кадастровым номером 24:11:0010501:281 :

Система координат МСК-167 (24) Зона № 4

Обозначение характерных точек границ	Содержатся в Едином государственном реестре недвижимости			Определены в ходе выполнения комплексных кадастровых работ			Метод определения координат	Формулы, примененные для расчета средней квадратической погрешности определения координат характерных точек (Mt), м, с подставленными в такие формулы значениями и итоговые (вычисленные) значения Mt, м
	координаты, м		Радиус, м	координаты, м		Радиус, м		
	X	Y	R	X	Y	R		
1	2	3	4	5	6	7	8	9
н225О	—	—	—	654 626,65	72 133,05	—	Метод спутниковых геодезических измерений (определений)	√(0,10^2 + 0,10^2) = 0,10
н226О	—	—	—	654 624,65	72 138,68	—		
н227О	—	—	—	654 618,56	72 136,52	—		
н228О	—	—	—	654 620,56	72 130,89	—		
н225О	—	—	—	654 626,65	72 133,05	—		

2. Сведения о характеристиках объекта недвижимости с кадастровым номером 24:11:0010501:281 :

№ п/п	Наименование характеристики	Значение характеристики
1	2	3
1.	Вид объекта недвижимости	Здание
2.	Ранее присвоенный государственный учетный номер (инвентарный) здания, сооружения, объекта незавершенного строительства	—
3.	Кадастровый номер земельного участка (земельных участков), в границах которого (которых) расположены здание, сооружение, объект незавершенного строительства	24:11:0010501:63
4.	Уникальный учетный номер кадастрового квартала, в границах которого расположены здание, сооружение, объект незавершенного строительства	24:11:0010501

1	2	3
5.	Адрес здания, сооружения, объекта незавершенного строительства	—
5.1.	Сведения о местоположении здания, сооружения, объекта незавершенного строительства (при отсутствии адреса) в структурированном в соответствии с федеральной информационной адресной системой виде	—
5.2.	Дополнительные сведения о местоположении	—
6.	Иные сведения	—

3. Пояснения к сведениям об объекте недвижимости с кадастровым номером 24:11:0010501:281 :

1.	—

1. Сведения о характерных точках контура объекта недвижимости с кадастровым номером 24:11:0010501:465 :

Система координат МСК-167 (24) Зона № 4

Обозначение характерных точек границ	Содержатся в Едином государственном реестре недвижимости			Определены в ходе выполнения комплексных кадастровых работ			Метод определения координат	Формулы, примененные для расчета средней квадратической погрешности определения координат характерных точек (Mt), м, с подставленными в такие формулы значениями и итоговые (вычисленные) значения Mt, м
	координаты, м		Радиус, м	координаты, м		Радиус, м		
	X	Y	R	X	Y	R		
1	2	3	4	5	6	7	8	9
н1О	—	—	—	654 759,86	72 361,64	—	Метод спутниковых геодезических измерений (определений)	√(0,10^2 + 0,10^2) = 0,10
н2О	—	—	—	654 755,58	72 360,43	—		
н3О	—	—	—	654 757,16	72 354,80	—		
н4О	—	—	—	654 761,45	72 356,01	—		
н1О	—	—	—	654 759,86	72 361,64	—		

2. Сведения о характеристиках объекта недвижимости с кадастровым номером 24:11:0010501:465 :

№ п/п	Наименование характеристики	Значение характеристики
1	2	3
1.	Вид объекта недвижимости	Здание

1	2	3
2.	Ранее присвоенный государственный учетный номер (инвентарный) здания, сооружения, объекта незавершенного строительства	—
3.	Кадастровый номер земельного участка (земельных участков), в границах которого (которых) расположены здание, сооружение, объект незавершенного строительства	24:11:0010501:223
4.	Уникальный учетный номер кадастрового квартала, в границах которого расположены здание, сооружение, объект незавершенного строительства	24:11:0010501
5.	Адрес здания, сооружения, объекта незавершенного строительства	—
5.1.	Сведения о местоположении здания, сооружения, объекта незавершенного строительства (при отсутствии адреса) в структурированном в соответствии с федеральной информационной адресной системой виде	—
5.2.	Дополнительные сведения о местоположении	—
6.	Иные сведения	—

3. Пояснения к сведениям об объекте недвижимости с кадастровым номером 24:11:0010501:465 :

1.	—

1. Сведения о характерных точках контура объекта недвижимости с кадастровым номером 24:11:0010501:300 :

Система координат МСК-167 (24) Зона № 4

Обозначение характерных точек границ	Содержатся в Едином государственном реестре недвижимости			Определены в ходе выполнения комплексных кадастровых работ			Метод определения координат	Формулы, примененные для расчета средней квадратической погрешности определения координат характерных точек (Mt), м, с подставленными в такие формулы значениями и итоговые (вычисленные) значения Mt, м
	координаты, м		Радиус, м	координаты, м		Радиус, м		
	X	Y	R	X	Y	R		
1	2	3	4	5	6	7	8	9
н229О	—	—	—	654 822,40	71 761,48	—	Метод спутниковых геодезических измерений (определений)	√(0,10^2 + 0,10^2) = 0,10
н230О	—	—	—	654 819,31	71 769,41	—		
н231О	—	—	—	654 811,94	71 766,54	—		

1	2	3	4	5	6	7	8	9
н232О	—	—	—	654 815,04	71 758,60	—	Метод спутниковых геодезических измерений (определений)	√(0,10^2 + 0,10^2) = 0,10
н229О	—	—	—	654 822,40	71 761,48	—		

2. Сведения о характеристиках объекта недвижимости с кадастровым номером 24:11:0010501:300 :

№ п/п	Наименование характеристики	Значение характеристики
1	2	3
1.	Вид объекта недвижимости	Здание
2.	Ранее присвоенный государственный учетный номер (инвентарный) здания, сооружения, объекта незавершенного строительства	—
3.	Кадастровый номер земельного участка (земельных участков), в границах которого (которых) расположены здание, сооружение, объект незавершенного строительства	24:11:0010501:1042, 24:11:0010501:1050
4.	Уникальный учетный номер кадастрового квартала, в границах которого расположены здание, сооружение, объект незавершенного строительства	24:11:0010501
5.	Адрес здания, сооружения, объекта незавершенного строительства	—
5.1.	Сведения о местоположении здания, сооружения, объекта незавершенного строительства (при отсутствии адреса) в структурированном в соответствии с федеральной информационной адресной системой виде	—
5.2.	Дополнительные сведения о местоположении	—
6.	Иные сведения	—

3. Пояснения к сведениям об объекте недвижимости с кадастровым номером 24:11:0010501:300 :

1.	—

1. Сведения о характерных точках контура объекта недвижимости с кадастровым номером 24:11:0010501:306 :

Система координат МСК-167 (24) Зона № 4

Обозначение характерных точек границ	Содержатся в Едином государственном реестре недвижимости			Определены в ходе выполнения комплексных кадастровых работ			Метод определения координат	Формулы, примененные для расчета средней квадратической погрешности определения координат характерных точек (Mt), м, с подставленными в такие формулы значениями и итоговые (вычисленные) значения Mt, м
	координаты, м		Радиус, м	координаты, м		Радиус, м		
	X	Y	R	X	Y	R		
1	2	3	4	5	6	7	8	9
н233О	—	—	—	654 526,02	72 543,10	—	Метод спутниковых геодезических измерений (определений)	√(0,10^2 + 0,10^2) = 0,10
н234О	—	—	—	654 522,72	72 551,04	—		
н235О	—	—	—	654 515,93	72 548,22	—		
н236О	—	—	—	654 519,24	72 540,28	—		
н233О	—	—	—	654 526,02	72 543,10	—		

2. Сведения о характеристиках объекта недвижимости с кадастровым номером 24:11:0010501:306 :

№ п/п	Наименование характеристики	Значение характеристики
1	2	3
1.	Вид объекта недвижимости	Здание
2.	Ранее присвоенный государственный учетный номер (инвентарный) здания, сооружения, объекта незавершенного строительства	—
3.	Кадастровый номер земельного участка (земельных участков), в границах которого (которых) расположены здание, сооружение, объект незавершенного строительства	24:11:0010501:419, 24:11:0010501:421
4.	Уникальный учетный номер кадастрового квартала, в границах которого расположены здание, сооружение, объект незавершенного строительства	24:11:0010501

1	2	3
5.	Адрес здания, сооружения, объекта незавершенного строительства	—
5.1.	Сведения о местоположении здания, сооружения, объекта незавершенного строительства (при отсутствии адреса) в структурированном в соответствии с федеральной информационной адресной системой виде	—
5.2.	Дополнительные сведения о местоположении	—
6.	Иные сведения	—

3. Пояснения к сведениям об объекте недвижимости с кадастровым номером 24:11:0010501:306 :

1.	—

1. Сведения о характерных точках контура объекта недвижимости с кадастровым номером 24:11:0010501:308 :

Система координат МСК-167 (24) Зона № 4

Обозначение характерных точек границ	Содержатся в Едином государственном реестре недвижимости			Определены в ходе выполнения комплексных кадастровых работ			Метод определения координат	Формулы, примененные для расчета средней квадратической погрешности определения координат характерных точек (Mt), м, с подставленными в такие формулы значениями и итоговые (вычисленные) значения Mt, м
	координаты, м		Радиус, м	координаты, м		Радиус, м		
	X	Y	R	X	Y	R		
1	2	3	4	5	6	7	8	9
н237О	—	—	—	654 538,58	72 512,63	—	Метод спутниковых геодезических измерений (определений)	√(0,10^2 + 0,10^2) = 0,10
н238О	—	—	—	654 535,50	72 520,45	—		
н239О	—	—	—	654 528,62	72 517,73	—		
н240О	—	—	—	654 531,70	72 509,92	—		
н237О	—	—	—	654 538,58	72 512,63	—		

2. Сведения о характеристиках объекта недвижимости с кадастровым номером 24:11:0010501:308 :

№ п/п	Наименование характеристики	Значение характеристики
1	2	3
1.	Вид объекта недвижимости	Здание

1	2	3
2.	Ранее присвоенный государственный учетный номер (инвентарный) здания, сооружения, объекта незавершенного строительства	—
3.	Кадастровый номер земельного участка (земельных участков), в границах которого (которых) расположены здание, сооружение, объект незавершенного строительства	24:11:0010501:43
4.	Уникальный учетный номер кадастрового квартала, в границах которого расположены здание, сооружение, объект незавершенного строительства	24:11:0010501
5.	Адрес здания, сооружения, объекта незавершенного строительства	—
5.1.	Сведения о местоположении здания, сооружения, объекта незавершенного строительства (при отсутствии адреса) в структурированном в соответствии с федеральной информационной адресной системой виде	—
5.2.	Дополнительные сведения о местоположении	—
6.	Иные сведения	—

3. Пояснения к сведениям об объекте недвижимости с кадастровым номером 24:11:0010501:308 :

1.	—

1. Сведения о характерных точках контура объекта недвижимости с кадастровым номером 24:11:0010501:238 :

Система координат МСК-167 (24) Зона № 4

Обозначение характерных точек границ	Содержатся в Едином государственном реестре недвижимости			Определены в ходе выполнения комплексных кадастровых работ			Метод определения координат	Формулы, примененные для расчета средней квадратической погрешности определения координат характерных точек (Mt), м, с подставленными в такие формулы значениями и итоговые (вычисленные) значения Mt, м
	координаты, м		Радиус, м	координаты, м		Радиус, м		
	X	Y	R	X	Y	R		
1	2	3	4	5	6	7	8	9
н241О	—	—	—	654 755,94	71 837,82	—	Метод спутниковых геодезических измерений (определений)	√(0,10^2 + 0,10^2) = 0,10
н242О	—	—	—	654 755,68	71 842,41	—		
н243О	—	—	—	654 748,46	71 842,01	—		

1	2	3	4	5	6	7	8	9
н244О	—	—	—	654 748,72	71 837,42	—	Метод спутниковых геодезических измерений (определений)	√(0,10^2 + 0,10^2) = 0,10
н241О	—	—	—	654 755,94	71 837,82	—		

2. Сведения о характеристиках объекта недвижимости с кадастровым номером 24:11:0010501:238 :

№ п/п	Наименование характеристики	Значение характеристики
1	2	3
1.	Вид объекта недвижимости	Здание
2.	Ранее присвоенный государственный учетный номер (инвентарный) здания, сооружения, объекта незавершенного строительства	—
3.	Кадастровый номер земельного участка (земельных участков), в границах которого (которых) расположены здание, сооружение, объект незавершенного строительства	24:11:0010501:203
4.	Уникальный учетный номер кадастрового квартала, в границах которого расположены здание, сооружение, объект незавершенного строительства	24:11:0010501
5.	Адрес здания, сооружения, объекта незавершенного строительства	—
5.1.	Сведения о местоположении здания, сооружения, объекта незавершенного строительства (при отсутствии адреса) в структурированном в соответствии с федеральной информационной адресной системой виде	—
5.2.	Дополнительные сведения о местоположении	—
6.	Иные сведения	—

3. Пояснения к сведениям об объекте недвижимости с кадастровым номером 24:11:0010501:238 :

1.	—

1. Сведения о характерных точках контура объекта недвижимости с кадастровым номером 24:11:0010501:239 :

Система координат МСК-167 (24) Зона № 4

Обозначение характерных точек границ	Содержатся в Едином государственном реестре недвижимости			Определены в ходе выполнения комплексных кадастровых работ			Метод определения координат	Формулы, примененные для расчета средней квадратической погрешности определения координат характерных точек (Mt), м, с подставленными в такие формулы значениями и итоговые (вычисленные) значения Mt, м
	координаты, м		Радиус, м	координаты, м		Радиус, м		
	X	Y	R	X	Y	R		
1	2	3	4	5	6	7	8	9
н245О	—	—	—	654 640,77	72 160,05	—	Метод спутниковых геодезических измерений (определений)	√(0,10^2 + 0,10^2) = 0,10
н246О	—	—	—	654 637,47	72 167,55	—		
н247О	—	—	—	654 631,07	72 164,73	—		
н248О	—	—	—	654 634,37	72 157,23	—		
н245О	—	—	—	654 640,77	72 160,05	—		

2. Сведения о характеристиках объекта недвижимости с кадастровым номером 24:11:0010501:239 :

№ п/п	Наименование характеристики	Значение характеристики
1	2	3
1.	Вид объекта недвижимости	Здание
2.	Ранее присвоенный государственный учетный номер (инвентарный) здания, сооружения, объекта незавершенного строительства	—
3.	Кадастровый номер земельного участка (земельных участков), в границах которого (которых) расположены здание, сооружение, объект незавершенного строительства	24:11:0010501:394
4.	Уникальный учетный номер кадастрового квартала, в границах которого расположены здание, сооружение, объект незавершенного строительства	24:11:0010501

1	2	3
5.	Адрес здания, сооружения, объекта незавершенного строительства	—
5.1.	Сведения о местоположении здания, сооружения, объекта незавершенного строительства (при отсутствии адреса) в структурированном в соответствии с федеральной информационной адресной системой виде	—
5.2.	Дополнительные сведения о местоположении	—
6.	Иные сведения	—

3. Пояснения к сведениям об объекте недвижимости с кадастровым номером 24:11:0010501:239 :

1.	—

1. Сведения о характерных точках контура объекта недвижимости с кадастровым номером 24:11:0010501:248 :

Система координат МСК-167 (24) Зона № 4

Обозначение характерных точек границ	Содержатся в Едином государственном реестре недвижимости			Определены в ходе выполнения комплексных кадастровых работ			Метод определения координат	Формулы, примененные для расчета средней квадратической погрешности определения координат характерных точек (Mt), м, с подставленными в такие формулы значениями и итоговые (вычисленные) значения Mt, м
	координаты, м		Радиус, м	координаты, м		Радиус, м		
	X	Y	R	X	Y	R		
1	2	3	4	5	6	7	8	9
н249О	—	—	—	654 700,17	72 127,21	—	Метод спутниковых геодезических измерений (определений)	√(0,10^2 + 0,10^2) = 0,10
н250О	—	—	—	654 693,61	72 124,38	—		
н251О	—	—	—	654 696,61	72 117,42	—		
н252О	—	—	—	654 703,17	72 120,24	—		
н249О	—	—	—	654 700,17	72 127,21	—		

2. Сведения о характеристиках объекта недвижимости с кадастровым номером 24:11:0010501:248 :

№ п/п	Наименование характеристики	Значение характеристики
1	2	3
1.	Вид объекта недвижимости	Здание

1	2	3
2.	Ранее присвоенный государственный учетный номер (инвентарный) здания, сооружения, объекта незавершенного строительства	—
3.	Кадастровый номер земельного участка (земельных участков), в границах которого (которых) расположены здание, сооружение, объект незавершенного строительства	24:11:0010501:142
4.	Уникальный учетный номер кадастрового квартала, в границах которого расположены здание, сооружение, объект незавершенного строительства	24:11:0010501
5.	Адрес здания, сооружения, объекта незавершенного строительства	—
5.1.	Сведения о местоположении здания, сооружения, объекта незавершенного строительства (при отсутствии адреса) в структурированном в соответствии с федеральной информационной адресной системой виде	—
5.2.	Дополнительные сведения о местоположении	—
6.	Иные сведения	—

3. Пояснения к сведениям об объекте недвижимости с кадастровым номером 24:11:0010501:248 :

1.	—

1. Сведения о характерных точках контура объекта недвижимости с кадастровым номером 24:11:0010501:249 :

Система координат МСК-167 (24) Зона № 4

Обозначение характерных точек границ	Содержатся в Едином государственном реестре недвижимости			Определены в ходе выполнения комплексных кадастровых работ			Метод определения координат	Формулы, примененные для расчета средней квадратической погрешности определения координат характерных точек (Mt), м, с подставленными в такие формулы значениями и итоговые (вычисленные) значения Mt, м
	координаты, м		Радиус, м	координаты, м		Радиус, м		
	X	Y	R	X	Y	R		
1	2	3	4	5	6	7	8	9
н253О	—	—	—	654 500,89	71 812,54	—	Метод спутниковых геодезических измерений (определений)	√(0,10^2 + 0,10^2) = 0,10
н254О	—	—	—	654 489,20	71 808,60	—		
н255О	—	—	—	654 492,48	71 798,90	—		

1	2	3	4	5	6	7	8	9
н256О	—	—	—	654 504,16	71 802,84	—	Метод спутниковых геодезических измерений (определений)	√(0,10^2 + 0,10^2) = 0,10
н253О	—	—	—	654 500,89	71 812,54	—		

2. Сведения о характеристиках объекта недвижимости с кадастровым номером 24:11:0010501:249 :

№ п/п	Наименование характеристики	Значение характеристики
1	2	3
1.	Вид объекта недвижимости	Здание
2.	Ранее присвоенный государственный учетный номер (инвентарный) здания, сооружения, объекта незавершенного строительства	—
3.	Кадастровый номер земельного участка (земельных участков), в границах которого (которых) расположены здание, сооружение, объект незавершенного строительства	24:11:0010501:1
4.	Уникальный учетный номер кадастрового квартала, в границах которого расположены здание, сооружение, объект незавершенного строительства	24:11:0010501
5.	Адрес здания, сооружения, объекта незавершенного строительства	—
5.1.	Сведения о местоположении здания, сооружения, объекта незавершенного строительства (при отсутствии адреса) в структурированном в соответствии с федеральной информационной адресной системой виде	—
5.2.	Дополнительные сведения о местоположении	—
6.	Иные сведения	—

3. Пояснения к сведениям об объекте недвижимости с кадастровым номером 24:11:0010501:249 :

1.	—

1. Сведения о характерных точках контура объекта недвижимости с кадастровым номером 24:11:0010501:258 :

Система координат МСК-167 (24) Зона № 4

Обозначение характерных точек границ	Содержатся в Едином государственном реестре недвижимости			Определены в ходе выполнения комплексных кадастровых работ			Метод определения координат	Формулы, примененные для расчета средней квадратической погрешности определения координат характерных точек (Mt), м, с подставленными в такие формулы значениями и итоговые (вычисленные) значения Mt, м
	координаты, м		Радиус, м	координаты, м		Радиус, м		
	X	Y	R	X	Y	R		
1	2	3	4	5	6	7	8	9
н257О	—	—	—	654 448,96	72 428,27	—	Метод спутниковых геодезических измерений (определений)	√(0,10^2 + 0,10^2) = 0,10
н258О	—	—	—	654 451,64	72 422,08	—		
н259О	—	—	—	654 460,78	72 426,03	—		
н260О	—	—	—	654 458,10	72 432,22	—		
н257О	—	—	—	654 448,96	72 428,27	—		

2. Сведения о характеристиках объекта недвижимости с кадастровым номером 24:11:0010501:258 :

№ п/п	Наименование характеристики	Значение характеристики
1	2	3
1.	Вид объекта недвижимости	Здание
2.	Ранее присвоенный государственный учетный номер (инвентарный) здания, сооружения, объекта незавершенного строительства	—
3.	Кадастровый номер земельного участка (земельных участков), в границах которого (которых) расположены здание, сооружение, объект незавершенного строительства	24:11:0010501:70
4.	Уникальный учетный номер кадастрового квартала, в границах которого расположены здание, сооружение, объект незавершенного строительства	24:11:0010501

1	2	3
5.	Адрес здания, сооружения, объекта незавершенного строительства	—
5.1.	Сведения о местоположении здания, сооружения, объекта незавершенного строительства (при отсутствии адреса) в структурированном в соответствии с федеральной информационной адресной системой виде	—
5.2.	Дополнительные сведения о местоположении	—
6.	Иные сведения	—

3. Пояснения к сведениям об объекте недвижимости с кадастровым номером 24:11:0010501:258 :

1.	—

1. Сведения о характерных точках контура объекта недвижимости с кадастровым номером 24:11:0010501:317 :

Система координат МСК-167 (24) Зона № 4

Обозначение характерных точек границ	Содержатся в Едином государственном реестре недвижимости			Определены в ходе выполнения комплексных кадастровых работ			Метод определения координат	Формулы, примененные для расчета средней квадратической погрешности определения координат характерных точек (Mt), м, с подставленными в такие формулы значениями и итоговые (вычисленные) значения Mt, м
	координаты, м		Радиус, м	координаты, м		Радиус, м		
	X	Y	R	X	Y	R		
1	2	3	4	5	6	7	8	9
н261О	—	—	—	654 694,62	72 219,95	—	Метод спутниковых геодезических измерений (определений)	√(0,10^2 + 0,10^2) = 0,10
н262О	—	—	—	654 690,12	72 218,20	—		
н263О	—	—	—	654 692,65	72 211,69	—		
н264О	—	—	—	654 697,15	72 213,44	—		
н261О	—	—	—	654 694,62	72 219,95	—		

2. Сведения о характеристиках объекта недвижимости с кадастровым номером 24:11:0010501:317 :

№ п/п	Наименование характеристики	Значение характеристики
1	2	3
1.	Вид объекта недвижимости	Здание

1	2	3
2.	Ранее присвоенный государственный учетный номер (инвентарный) здания, сооружения, объекта незавершенного строительства	—
3.	Кадастровый номер земельного участка (земельных участков), в границах которого (которых) расположены здание, сооружение, объект незавершенного строительства	24:11:0010501:184
4.	Уникальный учетный номер кадастрового квартала, в границах которого расположены здание, сооружение, объект незавершенного строительства	24:11:0010501
5.	Адрес здания, сооружения, объекта незавершенного строительства	—
5.1.	Сведения о местоположении здания, сооружения, объекта незавершенного строительства (при отсутствии адреса) в структурированном в соответствии с федеральной информационной адресной системой виде	—
5.2.	Дополнительные сведения о местоположении	—
6.	Иные сведения	—

3. Пояснения к сведениям об объекте недвижимости с кадастровым номером 24:11:0010501:317 :

1.	—

1. Сведения о характерных точках контура объекта недвижимости с кадастровым номером 24:11:0010501:319 :

Система координат МСК-167 (24) Зона № 4

Обозначение характерных точек границ	Содержатся в Едином государственном реестре недвижимости			Определены в ходе выполнения комплексных кадастровых работ			Метод определения координат	Формулы, примененные для расчета средней квадратической погрешности определения координат характерных точек (Mt), м, с подставленными в такие формулы значениями и итоговые (вычисленные) значения Mt, м
	координаты, м		Радиус, м	координаты, м		Радиус, м		
	X	Y	R	X	Y	R		
1	2	3	4	5	6	7	8	9
н265О	—	—	—	654 677,83	71 981,02	—	Метод спутниковых геодезических измерений (определений)	√(0,10^2 + 0,10^2) = 0,10
н266О	—	—	—	654 675,71	71 985,35	—		
н267О	—	—	—	654 671,37	71 983,23	—		

1	2	3	4	5	6	7	8	9
н268О	—	—	—	654 673,49	71 978,89	—	Метод спутниковых геодезических измерений (определений)	√(0,10^2 + 0,10^2) = 0,10
н265О	—	—	—	654 677,83	71 981,02	—		

2. Сведения о характеристиках объекта недвижимости с кадастровым номером 24:11:0010501:319 :

№ п/п	Наименование характеристики	Значение характеристики
1	2	3
1.	Вид объекта недвижимости	Здание
2.	Ранее присвоенный государственный учетный номер (инвентарный) здания, сооружения, объекта незавершенного строительства	—
3.	Кадастровый номер земельного участка (земельных участков), в границах которого (которых) расположены здание, сооружение, объект незавершенного строительства	24:11:0010501:53
4.	Уникальный учетный номер кадастрового квартала, в границах которого расположены здание, сооружение, объект незавершенного строительства	24:11:0010501
5.	Адрес здания, сооружения, объекта незавершенного строительства	—
5.1.	Сведения о местоположении здания, сооружения, объекта незавершенного строительства (при отсутствии адреса) в структурированном в соответствии с федеральной информационной адресной системой виде	—
5.2.	Дополнительные сведения о местоположении	—
6.	Иные сведения	—

3. Пояснения к сведениям об объекте недвижимости с кадастровым номером 24:11:0010501:319 :

1.	—

1. Сведения о характерных точках контура объекта недвижимости с кадастровым номером 24:11:0010501:323 :

Система координат МСК-167 (24) Зона № 4

Обозначение характерных точек границ	Содержатся в Едином государственном реестре недвижимости			Определены в ходе выполнения комплексных кадастровых работ			Метод определения координат	Формулы, примененные для расчета средней квадратической погрешности определения координат характерных точек (Mt), м, с подставленными в такие формулы значениями и итоговые (вычисленные) значения Mt, м
	координаты, м		Радиус, м	координаты, м		Радиус, м		
	X	Y	R	X	Y	R		
1	2	3	4	5	6	7	8	9
н269О	—	—	—	654 700,18	72 024,14	—	Метод спутниковых геодезических измерений (определений)	√(0,10^2 + 0,10^2) = 0,10
н270О	—	—	—	654 696,73	72 032,13	—		
н271О	—	—	—	654 689,76	72 029,11	—		
н272О	—	—	—	654 693,21	72 021,12	—		
н269О	—	—	—	654 700,18	72 024,14	—		

2. Сведения о характеристиках объекта недвижимости с кадастровым номером 24:11:0010501:323 :

№ п/п	Наименование характеристики	Значение характеристики
1	2	3
1.	Вид объекта недвижимости	Здание
2.	Ранее присвоенный государственный учетный номер (инвентарный) здания, сооружения, объекта незавершенного строительства	—
3.	Кадастровый номер земельного участка (земельных участков), в границах которого (которых) расположены здание, сооружение, объект незавершенного строительства	24:11:0010501:214
4.	Уникальный учетный номер кадастрового квартала, в границах которого расположены здание, сооружение, объект незавершенного строительства	24:11:0010501

1	2	3
5.	Адрес здания, сооружения, объекта незавершенного строительства	—
5.1.	Сведения о местоположении здания, сооружения, объекта незавершенного строительства (при отсутствии адреса) в структурированном в соответствии с федеральной информационной адресной системой виде	—
5.2.	Дополнительные сведения о местоположении	—
6.	Иные сведения	—

3. Пояснения к сведениям об объекте недвижимости с кадастровым номером 24:11:0010501:323 :

1.	—

1. Сведения о характерных точках контура объекта недвижимости с кадастровым номером 24:11:0010501:350 :

Система координат МСК-167 (24) Зона № 4

Обозначение характерных точек границ	Содержатся в Едином государственном реестре недвижимости			Определены в ходе выполнения комплексных кадастровых работ			Метод определения координат	Формулы, примененные для расчета средней квадратической погрешности определения координат характерных точек (Mt), м, с подставленными в такие формулы значениями и итоговые (вычисленные) значения Mt, м
	координаты, м		Радиус, м	координаты, м		Радиус, м		
	X	Y	R	X	Y	R		
1	2	3	4	5	6	7	8	9
н281О	—	—	—	654 685,13	72 159,57	—	Метод спутниковых геодезических измерений (определений)	√(0,10^2 + 0,10^2) = 0,10
н282О	—	—	—	654 682,00	72 166,96	—		
н283О	—	—	—	654 676,19	72 164,50	—		
н284О	—	—	—	654 679,33	72 157,11	—		
н281О	—	—	—	654 685,13	72 159,57	—		

2. Сведения о характеристиках объекта недвижимости с кадастровым номером 24:11:0010501:350 :

№ п/п	Наименование характеристики	Значение характеристики
1	2	3
1.	Вид объекта недвижимости	Здание

1	2	3
2.	Ранее присвоенный государственный учетный номер (инвентарный) здания, сооружения, объекта незавершенного строительства	—
3.	Кадастровый номер земельного участка (земельных участков), в границах которого (которых) расположены здание, сооружение, объект незавершенного строительства	24:11:0010501:418
4.	Уникальный учетный номер кадастрового квартала, в границах которого расположены здание, сооружение, объект незавершенного строительства	24:11:0010501
5.	Адрес здания, сооружения, объекта незавершенного строительства	—
5.1.	Сведения о местоположении здания, сооружения, объекта незавершенного строительства (при отсутствии адреса) в структурированном в соответствии с федеральной информационной адресной системой виде	—
5.2.	Дополнительные сведения о местоположении	—
6.	Иные сведения	—

3. Пояснения к сведениям об объекте недвижимости с кадастровым номером 24:11:0010501:350 :

1.	—

1. Сведения о характерных точках контура объекта недвижимости с кадастровым номером 24:11:0010501:352 :

Система координат МСК-167 (24) Зона № 4

Обозначение характерных точек границ	Содержатся в Едином государственном реестре недвижимости			Определены в ходе выполнения комплексных кадастровых работ			Метод определения координат	Формулы, примененные для расчета средней квадратической погрешности определения координат характерных точек (Mt), м, с подставленными в такие формулы значениями и итоговые (вычисленные) значения Mt, м
	координаты, м		Радиус, м	координаты, м		Радиус, м		
	X	Y	R	X	Y	R		
1	2	3	4	5	6	7	8	9
н289О	—	—	—	654 973,22	72 094,89	—	Метод спутниковых геодезических измерений (определений)	√(0,10^2 + 0,10^2) = 0,10
н290О	—	—	—	654 968,11	72 093,69	—		
н291О	—	—	—	654 969,20	72 089,05	—		

1	2	3	4	5	6	7	8	9
н292О	—	—	—	654 974,30	72 090,24	—	Метод спутниковых геодезических измерений (определений)	√(0,10^2 + 0,10^2) = 0,10
н289О	—	—	—	654 973,22	72 094,89	—		

2. Сведения о характеристиках объекта недвижимости с кадастровым номером 24:11:0010501:352 :

№ п/п	Наименование характеристики	Значение характеристики
1	2	3
1.	Вид объекта недвижимости	Здание
2.	Ранее присвоенный государственный учетный номер (инвентарный) здания, сооружения, объекта незавершенного строительства	—
3.	Кадастровый номер земельного участка (земельных участков), в границах которого (которых) расположены здание, сооружение, объект незавершенного строительства	24:11:0010501:8
4.	Уникальный учетный номер кадастрового квартала, в границах которого расположены здание, сооружение, объект незавершенного строительства	24:11:0010501
5.	Адрес здания, сооружения, объекта незавершенного строительства	—
5.1.	Сведения о местоположении здания, сооружения, объекта незавершенного строительства (при отсутствии адреса) в структурированном в соответствии с федеральной информационной адресной системой виде	—
5.2.	Дополнительные сведения о местоположении	—
6.	Иные сведения	—

3. Пояснения к сведениям об объекте недвижимости с кадастровым номером 24:11:0010501:352 :

1.	—

1. Сведения о характерных точках контура объекта недвижимости с кадастровым номером 24:11:0010501:354 :

Система координат МСК-167 (24) Зона № 4

Обозначение характерных точек границ	Содержатся в Едином государственном реестре недвижимости			Определены в ходе выполнения комплексных кадастровых работ			Метод определения координат	Формулы, примененные для расчета средней квадратической погрешности определения координат характерных точек (Mt), м, с подставленными в такие формулы значениями и итоговые (вычисленные) значения Mt, м
	координаты, м		Радиус, м	координаты, м		Радиус, м		
	X	Y	R	X	Y	R		
1	2	3	4	5	6	7	8	9
н293О	—	—	—	654 869,63	72 078,70	—	Метод спутниковых геодезических измерений (определений)	√(0,10^2 + 0,10^2) = 0,10
н294О	—	—	—	654 866,83	72 086,04	—		
н295О	—	—	—	654 861,07	72 083,84	—		
н296О	—	—	—	654 863,87	72 076,50	—		
н293О	—	—	—	654 869,63	72 078,70	—		

2. Сведения о характеристиках объекта недвижимости с кадастровым номером 24:11:0010501:354 :

№ п/п	Наименование характеристики	Значение характеристики
1	2	3
1.	Вид объекта недвижимости	Здание
2.	Ранее присвоенный государственный учетный номер (инвентарный) здания, сооружения, объекта незавершенного строительства	—
3.	Кадастровый номер земельного участка (земельных участков), в границах которого (которых) расположены здание, сооружение, объект незавершенного строительства	24:11:0010501:29
4.	Уникальный учетный номер кадастрового квартала, в границах которого расположены здание, сооружение, объект незавершенного строительства	24:11:0010501

1	2	3
5.	Адрес здания, сооружения, объекта незавершенного строительства	—
5.1.	Сведения о местоположении здания, сооружения, объекта незавершенного строительства (при отсутствии адреса) в структурированном в соответствии с федеральной информационной адресной системой виде	—
5.2.	Дополнительные сведения о местоположении	—
6.	Иные сведения	—

3. Пояснения к сведениям об объекте недвижимости с кадастровым номером 24:11:0010501:354 :

1.	—

1. Сведения о характерных точках контура объекта недвижимости с кадастровым номером 24:11:0010501:356 :

Система координат МСК-167 (24) Зона № 4

Обозначение характерных точек границ	Содержатся в Едином государственном реестре недвижимости			Определены в ходе выполнения комплексных кадастровых работ			Метод определения координат	Формулы, примененные для расчета средней квадратической погрешности определения координат характерных точек (Mt), м, с подставленными в такие формулы значениями и итоговые (вычисленные) значения Mt, м
	координаты, м		Радиус, м	координаты, м		Радиус, м		
	X	Y	R	X	Y	R		
1	2	3	4	5	6	7	8	9
н297О	—	—	—	654 510,37	71 781,18	—	Метод спутниковых геодезических измерений (определений)	√(0,10^2 + 0,10^2) = 0,10
н298О	—	—	—	654 506,62	71 793,35	—		
н299О	—	—	—	654 495,16	71 789,82	—		
н300О	—	—	—	654 498,91	71 777,65	—		
н297О	—	—	—	654 510,37	71 781,18	—		

2. Сведения о характеристиках объекта недвижимости с кадастровым номером 24:11:0010501:356 :

№ п/п	Наименование характеристики	Значение характеристики
1	2	3
1.	Вид объекта недвижимости	Здание

1	2	3
2.	Ранее присвоенный государственный учетный номер (инвентарный) здания, сооружения, объекта незавершенного строительства	—
3.	Кадастровый номер земельного участка (земельных участков), в границах которого (которых) расположены здание, сооружение, объект незавершенного строительства	24:11:0010501:145
4.	Уникальный учетный номер кадастрового квартала, в границах которого расположены здание, сооружение, объект незавершенного строительства	24:11:0010501
5.	Адрес здания, сооружения, объекта незавершенного строительства	—
5.1.	Сведения о местоположении здания, сооружения, объекта незавершенного строительства (при отсутствии адреса) в структурированном в соответствии с федеральной информационной адресной системой виде	—
5.2.	Дополнительные сведения о местоположении	—
6.	Иные сведения	—

3. Пояснения к сведениям об объекте недвижимости с кадастровым номером 24:11:0010501:356 :

1.	—

1. Сведения о характерных точках контура объекта недвижимости с кадастровым номером 24:11:0010501:357 :

Система координат МСК-167 (24) Зона № 4

Обозначение характерных точек границ	Содержатся в Едином государственном реестре недвижимости			Определены в ходе выполнения комплексных кадастровых работ			Метод определения координат	Формулы, примененные для расчета средней квадратической погрешности определения координат характерных точек (Mt), м, с подставленными в такие формулы значениями и итоговые (вычисленные) значения Mt, м
	координаты, м		Радиус, м	координаты, м		Радиус, м		
	X	Y	R	X	Y	R		
1	2	3	4	5	6	7	8	9
н301О	—	—	—	654 590,67	71 791,17	—	Метод спутниковых геодезических измерений (определений)	√(0,10^2 + 0,10^2) = 0,10
н302О	—	—	—	654 587,63	71 801,01	—		
н303О	—	—	—	654 576,07	71 797,44	—		

1	2	3	4	5	6	7	8	9
н304О	—	—	—	654 579,10	71 787,60	—	Метод спутниковых геодезических измерений (определений)	√(0,10^2 + 0,10^2) = 0,10
н301О	—	—	—	654 590,67	71 791,17	—		

2. Сведения о характеристиках объекта недвижимости с кадастровым номером 24:11:0010501:357 :

№ п/п	Наименование характеристики	Значение характеристики
1	2	3
1.	Вид объекта недвижимости	Здание
2.	Ранее присвоенный государственный учетный номер (инвентарный) здания, сооружения, объекта незавершенного строительства	—
3.	Кадастровый номер земельного участка (земельных участков), в границах которого (которых) расположены здание, сооружение, объект незавершенного строительства	24:11:0010501:166
4.	Уникальный учетный номер кадастрового квартала, в границах которого расположены здание, сооружение, объект незавершенного строительства	24:11:0010501
5.	Адрес здания, сооружения, объекта незавершенного строительства	—
5.1.	Сведения о местоположении здания, сооружения, объекта незавершенного строительства (при отсутствии адреса) в структурированном в соответствии с федеральной информационной адресной системой виде	—
5.2.	Дополнительные сведения о местоположении	—
6.	Иные сведения	—

3. Пояснения к сведениям об объекте недвижимости с кадастровым номером 24:11:0010501:357 :

1.	—

1. Сведения о характерных точках контура объекта недвижимости с кадастровым номером 24:11:0010501:371 :

Система координат МСК-167 (24) Зона № 4

Обозначение характерных точек границ	Содержатся в Едином государственном реестре недвижимости			Определены в ходе выполнения комплексных кадастровых работ			Метод определения координат	Формулы, примененные для расчета средней квадратической погрешности определения координат характерных точек (Mt), м, с подставленными в такие формулы значениями и итоговые (вычисленные) значения Mt, м
	координаты, м		Радиус, м	координаты, м		Радиус, м		
	X	Y	R	X	Y	R		
1	2	3	4	5	6	7	8	9
н1171О	—	—	—	654 796,94	71 869,20	—	Метод спутниковых геодезических измерений (определений)	√(0,10^2 + 0,10^2) = 0,10
н1177О	—	—	—	654 798,07	71 863,37	—		
н312О	—	—	—	654 786,62	71 861,32	—		
н311О	—	—	—	654 785,74	71 865,80	—		
н1173О	—	—	—	654 794,01	71 867,41	—		
н1172О	—	—	—	654 793,79	71 868,59	—		
н1171О	—	—	—	654 796,94	71 869,20	—		

2. Сведения о характеристиках объекта недвижимости с кадастровым номером 24:11:0010501:371 :

№ п/п	Наименование характеристики	Значение характеристики
1	2	3
1.	Вид объекта недвижимости	Здание
2.	Ранее присвоенный государственный учетный номер (инвентарный) здания, сооружения, объекта незавершенного строительства	—
3.	Кадастровый номер земельного участка (земельных участков), в границах которого (которых) расположены здание, сооружение, объект незавершенного строительства	24:11:0010501:27

1	2	3
4.	Уникальный учетный номер кадастрового квартала, в границах которого расположены здание, сооружение, объект незавершенного строительства	24:11:0010501
5.	Адрес здания, сооружения, объекта незавершенного строительства	—
5.1.	Сведения о местоположении здания, сооружения, объекта незавершенного строительства (при отсутствии адреса) в структурированном в соответствии с федеральной информационной адресной системой виде	—
5.2.	Дополнительные сведения о местоположении	—
6.	Иные сведения	—

3. Пояснения к сведениям об объекте недвижимости с кадастровым номером 24:11:0010501:371 :

1.	—

1. Сведения о характерных точках контура объекта недвижимости с кадастровым номером 24:11:0010501:375 :

Система координат МСК-167 (24) Зона № 4

Обозначение характерных точек границ	Содержатся в Едином государственном реестре недвижимости			Определены в ходе выполнения комплексных кадастровых работ			Метод определения координат	Формулы, примененные для расчета средней квадратической погрешности определения координат характерных точек (Mt), м, с подставленными в такие формулы значениями и итоговые (вычисленные) значения Mt, м
	координаты, м		Радиус, м	координаты, м		Радиус, м		
	X	Y	R	X	Y	R		
1	2	3	4	5	6	7	8	9
н277О	—	—	—	654 563,30	72 449,48	—	Метод спутниковых геодезических измерений (определений)	√(0,10^2 + 0,10^2) = 0,10
н278О	—	—	—	654 559,73	72 457,88	—		
н279О	—	—	—	654 552,84	72 454,96	—		
н280О	—	—	—	654 556,40	72 446,56	—		
н277О	—	—	—	654 563,30	72 449,48	—		

2. Сведения о характеристиках объекта недвижимости с кадастровым номером 24:11:0010501:375 :

№ п/п	Наименование характеристики	Значение характеристики
1	2	3
1.	Вид объекта недвижимости	Здание
2.	Ранее присвоенный государственный учетный номер (инвентарный) здания, сооружения, объекта незавершенного строительства	—
3.	Кадастровый номер земельного участка (земельных участков), в границах которого (которых) расположены здание, сооружение, объект незавершенного строительства	24:11:0010501:41
4.	Уникальный учетный номер кадастрового квартала, в границах которого расположены здание, сооружение, объект незавершенного строительства	24:11:0010501
5.	Адрес здания, сооружения, объекта незавершенного строительства	—
5.1.	Сведения о местоположении здания, сооружения, объекта незавершенного строительства (при отсутствии адреса) в структурированном в соответствии с федеральной информационной адресной системой виде	—
5.2.	Дополнительные сведения о местоположении	—
6.	Иные сведения	—

3. Пояснения к сведениям об объекте недвижимости с кадастровым номером 24:11:0010501:375 :

1.	—

1. Сведения о характерных точках контура объекта недвижимости с кадастровым номером 24:11:0010501:329 :

Система координат МСК-167 (24) Зона № 4

Обозначение характерных точек границ	Содержатся в Едином государственном реестре недвижимости			Определены в ходе выполнения комплексных кадастровых работ			Метод определения координат	Формулы, примененные для расчета средней квадратической погрешности определения координат характерных точек (Mt), м, с подставленными в такие формулы значениями и итоговые (вычисленные) значения Mt, м
	координаты, м		Радиус, м	координаты, м		Радиус, м		
	X	Y	R	X	Y	R		
1	2	3	4	5	6	7	8	9
н1133О	—	—	—	654 810,97	71 789,30	—	Метод спутниковых геодезических измерений (определений)	√(0,10^2 + 0,10^2) = 0,10

1	2	3	4	5	6	7	8	9
н1134О	—	—	—	654 808,31	71 796,31	—	Метод спутниковых геодезических измерений (определений)	√(0,10^2 + 0,10^2) = 0,10
н1135О	—	—	—	654 802,51	71 794,12	—		
н1136О	—	—	—	654 805,17	71 787,10	—		
н1133О	—	—	—	654 810,97	71 789,30	—		

2. Сведения о характеристиках объекта недвижимости с кадастровым номером 24:11:0010501:329 :

№ п/п	Наименование характеристики	Значение характеристики
1	2	3
1.	Вид объекта недвижимости	Здание
2.	Ранее присвоенный государственный учетный номер (инвентарный) здания, сооружения, объекта незавершенного строительства	—
3.	Кадастровый номер земельного участка (земельных участков), в границах которого (которых) расположены здание, сооружение, объект незавершенного строительства	24:11:0010501:20
4.	Уникальный учетный номер кадастрового квартала, в границах которого расположены здание, сооружение, объект незавершенного строительства	24:11:0010501
5.	Адрес здания, сооружения, объекта незавершенного строительства	—
5.1.	Сведения о местоположении здания, сооружения, объекта незавершенного строительства (при отсутствии адреса) в структурированном в соответствии с федеральной информационной адресной системой виде	—
5.2.	Дополнительные сведения о местоположении	—
6.	Иные сведения	—

3. Пояснения к сведениям об объекте недвижимости с кадастровым номером 24:11:0010501:329 :

1.	—

1. Сведения о характерных точках контура объекта недвижимости с кадастровым номером 24:11:0010501:299 :

Система координат МСК-167 (24) Зона № 4

Обозначение характерных точек границ	Содержатся в Едином государственном реестре недвижимости			Определены в ходе выполнения комплексных кадастровых работ			Метод определения координат	Формулы, примененные для расчета средней квадратической погрешности определения координат характерных точек (Mt), м, с подставленными в такие формулы значениями и итоговые (вычисленные) значения Mt, м
	координаты, м		Радиус, м	координаты, м		Радиус, м		
	X	Y	R	X	Y	R		
1	2	3	4	5	6	7	8	9
н1177О	—	—	—	654 798,07	71 863,37	—	Метод спутниковых геодезических измерений (определений)	√(0,10^2 + 0,10^2) = 0,10
н1180О	—	—	—	654 799,08	71 857,71	—		
н1179О	—	—	—	654 795,56	71 857,08	—		
н1178О	—	—	—	654 795,38	71 858,12	—		
н1175О	—	—	—	654 787,45	71 856,70	—		
н312О	—	—	—	654 786,62	71 861,32	—		
н1177О	—	—	—	654 798,07	71 863,37	—		

2. Сведения о характеристиках объекта недвижимости с кадастровым номером 24:11:0010501:299 :

№ п/п	Наименование характеристики	Значение характеристики
1	2	3
1.	Вид объекта недвижимости	Здание
2.	Ранее присвоенный государственный учетный номер (инвентарный) здания, сооружения, объекта незавершенного строительства	—
3.	Кадастровый номер земельного участка (земельных участков), в границах которого (которых) расположены здание, сооружение, объект незавершенного строительства	24:11:0010501:28

1	2	3
4.	Уникальный учетный номер кадастрового квартала, в границах которого расположены здание, сооружение, объект незавершенного строительства	24:11:0010501
5.	Адрес здания, сооружения, объекта незавершенного строительства	—
5.1.	Сведения о местоположении здания, сооружения, объекта незавершенного строительства (при отсутствии адреса) в структурированном в соответствии с федеральной информационной адресной системой виде	—
5.2.	Дополнительные сведения о местоположении	—
6.	Иные сведения	—

3. Пояснения к сведениям об объекте недвижимости с кадастровым номером 24:11:0010501:299 :

1.	—

1. Сведения о характерных точках контура объекта недвижимости с кадастровым номером 24:11:0010501:274 :

Система координат МСК-167 (24) Зона № 4

Обозначение характерных точек границ	Содержатся в Едином государственном реестре недвижимости			Определены в ходе выполнения комплексных кадастровых работ			Метод определения координат	Формулы, примененные для расчета средней квадратической погрешности определения координат характерных точек (Mt), м, с подставленными в такие формулы значениями и итоговые (вычисленные) значения Mt, м
	координаты, м		Радиус, м	координаты, м		Радиус, м		
	X	Y	R	X	Y	R		
1	2	3	4	5	6	7	8	9
н1267О	—	—	—	654 892,55	72 083,66	—	Метод спутниковых геодезических измерений (определений)	√(0,10^2 + 0,10^2) = 0,10
н1268О	—	—	—	654 890,62	72 087,92	—		
н1269О	—	—	—	654 885,87	72 085,77	—		
н1270О	—	—	—	654 887,80	72 081,51	—		
н1267О	—	—	—	654 892,55	72 083,66	—		

2. Сведения о характеристиках объекта недвижимости с кадастровым номером 24:11:0010501:274 :

№ п/п	Наименование характеристики	Значение характеристики
1	2	3
1.	Вид объекта недвижимости	Здание
2.	Ранее присвоенный государственный учетный номер (инвентарный) здания, сооружения, объекта незавершенного строительства	—
3.	Кадастровый номер земельного участка (земельных участков), в границах которого (которых) расположены здание, сооружение, объект незавершенного строительства	24:11:0010501:2
4.	Уникальный учетный номер кадастрового квартала, в границах которого расположены здание, сооружение, объект незавершенного строительства	24:11:0010501
5.	Адрес здания, сооружения, объекта незавершенного строительства	—
5.1.	Сведения о местоположении здания, сооружения, объекта незавершенного строительства (при отсутствии адреса) в структурированном в соответствии с федеральной информационной адресной системой виде	—
5.2.	Дополнительные сведения о местоположении	—
6.	Иные сведения	—

3. Пояснения к сведениям об объекте недвижимости с кадастровым номером 24:11:0010501:274 :

1.	—

1. Сведения о характерных точках контура объекта недвижимости с кадастровым номером 24:11:0000000:9337 :

Система координат МСК-167 (24) Зона № 4

Обозначение характерных точек границ	Содержатся в Едином государственном реестре недвижимости			Определены в ходе выполнения комплексных кадастровых работ			Метод определения координат	Формулы, примененные для расчета средней квадратической погрешности определения координат характерных точек (Mt), м, с подставленными в такие формулы значениями и итоговые (вычисленные) значения Mt, м
	координаты, м		Радиус, м	координаты, м		Радиус, м		
	X	Y	R	X	Y	R		
1	2	3	4	5	6	7	8	9
н1230О	—	—	—	655 052,90	71 736,04	—	Метод спутниковых геодезических измерений (определений)	√(0,10^2 + 0,10^2) = 0,10

1	2	3	4	5	6	7	8	9
н1231О	—	—	—	655 050,90	71 741,91	—	Метод спутниковых геодезических измерений (определений)	√(0,10^2 + 0,10^2) = 0,10
н1232О	—	—	—	655 041,81	71 738,82	—		
н1233О	—	—	—	655 043,81	71 732,95	—		
н1230О	—	—	—	655 052,90	71 736,04	—		

2. Сведения о характеристиках объекта недвижимости с кадастровым номером 24:11:0000000:9337 :

№ п/п	Наименование характеристики	Значение характеристики
1	2	3
1.	Вид объекта недвижимости	Здание
2.	Ранее присвоенный государственный учетный номер (инвентарный) здания, сооружения, объекта незавершенного строительства	—
3.	Кадастровый номер земельного участка (земельных участков), в границах которого (которых) расположены здание, сооружение, объект незавершенного строительства	24:11:0010501:220
4.	Уникальный учетный номер кадастрового квартала, в границах которого расположены здание, сооружение, объект незавершенного строительства	24:11:0010501
5.	Адрес здания, сооружения, объекта незавершенного строительства	—
5.1.	Сведения о местоположении здания, сооружения, объекта незавершенного строительства (при отсутствии адреса) в структурированном в соответствии с федеральной информационной адресной системой виде	—
5.2.	Дополнительные сведения о местоположении	—
6.	Иные сведения	—

3. Пояснения к сведениям об объекте недвижимости с кадастровым номером 24:11:0000000:9337 :

1.	—

1. Сведения о характерных точках контура объекта недвижимости с кадастровым номером 24:11:0010501:428 :

Система координат МСК-167 (24) Зона № 4

Обозначение характерных точек границ	Содержатся в Едином государственном реестре недвижимости			Определены в ходе выполнения комплексных кадастровых работ			Метод определения координат	Формулы, примененные для расчета средней квадратической погрешности определения координат характерных точек (Mt), м, с подставленными в такие формулы значениями и итоговые (вычисленные) значения Mt, м
	координаты, м		Радиус, м	координаты, м		Радиус, м		
	X	Y	R	X	Y	R		
1	2	3	4	5	6	7	8	9
н1346О	—	—	—	654 496,06	72 302,87	—	Метод спутниковых геодезических измерений (определений)	√(0,10^2 + 0,10^2) = 0,10
н1347О	—	—	—	654 493,14	72 315,15	—		
н1348О	—	—	—	654 480,65	72 312,17	—		
н1349О	—	—	—	654 483,57	72 299,90	—		
н1346О	—	—	—	654 496,06	72 302,87	—		

2. Сведения о характеристиках объекта недвижимости с кадастровым номером 24:11:0010501:428 :

№ п/п	Наименование характеристики	Значение характеристики
1	2	3
1.	Вид объекта недвижимости	Здание
2.	Ранее присвоенный государственный учетный номер (инвентарный) здания, сооружения, объекта незавершенного строительства	—
3.	Кадастровый номер земельного участка (земельных участков), в границах которого (которых) расположены здание, сооружение, объект незавершенного строительства	24:11:0010501:162
4.	Уникальный учетный номер кадастрового квартала, в границах которого расположены здание, сооружение, объект незавершенного строительства	24:11:0010501

1	2	3
5.	Адрес здания, сооружения, объекта незавершенного строительства	—
5.1.	Сведения о местоположении здания, сооружения, объекта незавершенного строительства (при отсутствии адреса) в структурированном в соответствии с федеральной информационной адресной системой виде	—
5.2.	Дополнительные сведения о местоположении	—
6.	Иные сведения	—

3. Пояснения к сведениям об объекте недвижимости с кадастровым номером 24:11:0010501:428 :

1.	—

1. Сведения о характерных точках контура объекта недвижимости с кадастровым номером 24:11:0010501:294 :

Система координат МСК-167 (24) Зона № 4

Обозначение характерных точек границ	Содержатся в Едином государственном реестре недвижимости			Определены в ходе выполнения комплексных кадастровых работ			Метод определения координат	Формулы, примененные для расчета средней квадратической погрешности определения координат характерных точек (Mt), м, с подставленными в такие формулы значениями и итоговые (вычисленные) значения Mt, м
	координаты, м		Радиус, м	координаты, м		Радиус, м		
	X	Y	R	X	Y	R		
1	2	3	4	5	6	7	8	9
н1392О	—	—	—	654 748,99	71 900,88	—	Метод спутниковых геодезических измерений (определений)	√(0,10^2 + 0,10^2) = 0,10
н1393О	—	—	—	654 746,84	71 907,02	—		
н1394О	—	—	—	654 740,71	71 904,87	—		
н1395О	—	—	—	654 742,86	71 898,73	—		
н1392О	—	—	—	654 748,99	71 900,88	—		

2. Сведения о характеристиках объекта недвижимости с кадастровым номером 24:11:0010501:294 :

№ п/п	Наименование характеристики	Значение характеристики
1	2	3
1.	Вид объекта недвижимости	Здание

1	2	3
2.	Ранее присвоенный государственный учетный номер (инвентарный) здания, сооружения, объекта незавершенного строительства	—
3.	Кадастровый номер земельного участка (земельных участков), в границах которого (которых) расположены здание, сооружение, объект незавершенного строительства	24:11:0010501:50
4.	Уникальный учетный номер кадастрового квартала, в границах которого расположены здание, сооружение, объект незавершенного строительства	24:11:0010501
5.	Адрес здания, сооружения, объекта незавершенного строительства	—
5.1.	Сведения о местоположении здания, сооружения, объекта незавершенного строительства (при отсутствии адреса) в структурированном в соответствии с федеральной информационной адресной системой виде	—
5.2.	Дополнительные сведения о местоположении	—
6.	Иные сведения	—

3. Пояснения к сведениям об объекте недвижимости с кадастровым номером 24:11:0010501:294 :

1.	—

1. Сведения о характерных точках контура объекта недвижимости с кадастровым номером 24:11:0010501:266 :

Система координат МСК-167 (24) Зона № 4

Обозначение характерных точек границ	Содержатся в Едином государственном реестре недвижимости			Определены в ходе выполнения комплексных кадастровых работ			Метод определения координат	Формулы, примененные для расчета средней квадратической погрешности определения координат характерных точек (Mt), м, с подставленными в такие формулы значениями и итоговые (вычисленные) значения Mt, м
	координаты, м		Радиус, м	координаты, м		Радиус, м		
	X	Y	R	X	Y	R		
1	2	3	4	5	6	7	8	9
н1472О	—	—	—	654 478,02	71 906,79	—	Метод спутниковых геодезических измерений (определений)	√(0,10^2 + 0,10^2) = 0,10
н1473О	—	—	—	654 483,50	71 909,74	—		
н1474О	—	—	—	654 479,50	71 917,17	—		

1	2	3	4	5	6	7	8	9
н1475О	—	—	—	654 474,02	71 914,22	—	Метод спутниковых геодезических измерений (определений)	√(0,10^2 + 0,10^2) = 0,10
н1472О	—	—	—	654 478,02	71 906,79	—		

2. Сведения о характеристиках объекта недвижимости с кадастровым номером 24:11:0010501:266 :

№ п/п	Наименование характеристики	Значение характеристики
1	2	3
1.	Вид объекта недвижимости	Здание
2.	Ранее присвоенный государственный учетный номер (инвентарный) здания, сооружения, объекта незавершенного строительства	—
3.	Кадастровый номер земельного участка (земельных участков), в границах которого (которых) расположены здание, сооружение, объект незавершенного строительства	24:11:0010501:1028
4.	Уникальный учетный номер кадастрового квартала, в границах которого расположены здание, сооружение, объект незавершенного строительства	24:11:0010501
5.	Адрес здания, сооружения, объекта незавершенного строительства	—
5.1.	Сведения о местоположении здания, сооружения, объекта незавершенного строительства (при отсутствии адреса) в структурированном в соответствии с федеральной информационной адресной системой виде	—
5.2.	Дополнительные сведения о местоположении	—
6.	Иные сведения	—

3. Пояснения к сведениям об объекте недвижимости с кадастровым номером 24:11:0010501:266 :

1.	—

1. Сведения о характерных точках контура объекта недвижимости с кадастровым номером 24:11:0000000:5204 :

Система координат МСК-167 (24) Зона № 4

Обозначение характерных точек границ	Содержатся в Едином государственном реестре недвижимости			Определены в ходе выполнения комплексных кадастровых работ			Метод определения координат	Формулы, примененные для расчета средней квадратической погрешности определения координат характерных точек (Mt), м, с подставленными в такие формулы значениями и итоговые (вычисленные) значения Mt, м
	координаты, м		Радиус, м	координаты, м		Радиус, м		
	X	Y	R	X	Y	R		
1	2	3	4	5	6	7	8	9
н1248О	—	—	—	654 894,29	72 170,69	—	Метод спутниковых геодезических измерений (определений)	√(0,10^2 + 0,10^2) = 0,10
н1249О	—	—	—	654 890,07	72 168,63	—		
н1250О	—	—	—	654 892,10	72 164,46	—		
н1251О	—	—	—	654 896,32	72 166,52	—		
н1248О	—	—	—	654 894,29	72 170,69	—		

2. Сведения о характеристиках объекта недвижимости с кадастровым номером 24:11:0000000:5204 :

№ п/п	Наименование характеристики	Значение характеристики
1	2	3
1.	Вид объекта недвижимости	Здание
2.	Ранее присвоенный государственный учетный номер (инвентарный) здания, сооружения, объекта незавершенного строительства	—
3.	Кадастровый номер земельного участка (земельных участков), в границах которого (которых) расположены здание, сооружение, объект незавершенного строительства	24:11:0010501:30
4.	Уникальный учетный номер кадастрового квартала, в границах которого расположены здание, сооружение, объект незавершенного строительства	24:11:0010501

1	2	3
5.	Адрес здания, сооружения, объекта незавершенного строительства	—
5.1.	Сведения о местоположении здания, сооружения, объекта незавершенного строительства (при отсутствии адреса) в структурированном в соответствии с федеральной информационной адресной системой виде	—
5.2.	Дополнительные сведения о местоположении	—
6.	Иные сведения	—

3. Пояснения к сведениям об объекте недвижимости с кадастровым номером 24:11:0000000:5204 :

1.	—

1. Сведения о характерных точках контура объекта недвижимости с кадастровым номером 24:11:0010501:260 :

Система координат МСК-167 (24) Зона № 4

Обозначение характерных точек границ	Содержатся в Едином государственном реестре недвижимости			Определены в ходе выполнения комплексных кадастровых работ			Метод определения координат	Формулы, примененные для расчета средней квадратической погрешности определения координат характерных точек (Mt), м, с подставленными в такие формулы значениями и итоговые (вычисленные) значения Mt, м
	координаты, м		Радиус, м	координаты, м		Радиус, м		
	X	Y	R	X	Y	R		
1	2	3	4	5	6	7	8	9
н1886О	—	—	—	654 764,23	71 980,75	—	Метод спутниковых геодезических измерений (определений)	√(0,10^2 + 0,10^2) = 0,10
н1887О	—	—	—	654 761,44	71 988,12	—		
н1888О	—	—	—	654 751,41	71 984,34	—		
н1889О	—	—	—	654 754,19	71 976,97	—		
н1886О	—	—	—	654 764,23	71 980,75	—		

2. Сведения о характеристиках объекта недвижимости с кадастровым номером 24:11:0010501:260 :

№ п/п	Наименование характеристики	Значение характеристики
1	2	3
1.	Вид объекта недвижимости	Здание

1	2	3
2.	Ранее присвоенный государственный учетный номер (инвентарный) здания, сооружения, объекта незавершенного строительства	—
3.	Кадастровый номер земельного участка (земельных участков), в границах которого (которых) расположены здание, сооружение, объект незавершенного строительства	24:11:0010501:169
4.	Уникальный учетный номер кадастрового квартала, в границах которого расположены здание, сооружение, объект незавершенного строительства	24:11:0010501
5.	Адрес здания, сооружения, объекта незавершенного строительства	—
5.1.	Сведения о местоположении здания, сооружения, объекта незавершенного строительства (при отсутствии адреса) в структурированном в соответствии с федеральной информационной адресной системой виде	—
5.2.	Дополнительные сведения о местоположении	—
6.	Иные сведения	—

3. Пояснения к сведениям об объекте недвижимости с кадастровым номером 24:11:0010501:260 :

1.	—

1. Сведения о характерных точках контура объекта недвижимости с кадастровым номером 24:11:0010501:263 :

Система координат МСК-167 (24) Зона № 4

Обозначение характерных точек границ	Содержатся в Едином государственном реестре недвижимости			Определены в ходе выполнения комплексных кадастровых работ			Метод определения координат	Формулы, примененные для расчета средней квадратической погрешности определения координат характерных точек (Mt), м, с подставленными в такие формулы значениями и итоговые (вычисленные) значения Mt, м
	координаты, м		Радиус, м	координаты, м		Радиус, м		
	X	Y	R	X	Y	R		
1	2	3	4	5	6	7	8	9
н1890О	—	—	—	654 366,32	72 459,10	—	Метод спутниковых геодезических измерений (определений)	√(0,10^2 + 0,10^2) = 0,10
н1891О	—	—	—	654 363,90	72 457,59	—		
н1892О	—	—	—	654 366,86	72 452,84	—		

1	2	3	4	5	6	7	8	9
н1893О	—	—	—	654 369,28	72 454,34	—	Метод спутниковых геодезических измерений (определений)	√(0,10^2 + 0,10^2) = 0,10
н1890О	—	—	—	654 366,32	72 459,10	—		

2. Сведения о характеристиках объекта недвижимости с кадастровым номером 24:11:0010501:263 :

№ п/п	Наименование характеристики	Значение характеристики
1	2	3
1.	Вид объекта недвижимости	Здание
2.	Ранее присвоенный государственный учетный номер (инвентарный) здания, сооружения, объекта незавершенного строительства	—
3.	Кадастровый номер земельного участка (земельных участков), в границах которого (которых) расположены здание, сооружение, объект незавершенного строительства	24:11:0010501:83
4.	Уникальный учетный номер кадастрового квартала, в границах которого расположены здание, сооружение, объект незавершенного строительства	24:11:0010501
5.	Адрес здания, сооружения, объекта незавершенного строительства	—
5.1.	Сведения о местоположении здания, сооружения, объекта незавершенного строительства (при отсутствии адреса) в структурированном в соответствии с федеральной информационной адресной системой виде	—
5.2.	Дополнительные сведения о местоположении	—
6.	Иные сведения	—

3. Пояснения к сведениям об объекте недвижимости с кадастровым номером 24:11:0010501:263 :

1.	—

1. Сведения о характерных точках контура объекта недвижимости с кадастровым номером 24:11:0010501:280 :

Система координат МСК-167 (24) Зона № 4

Обозначение характерных точек границ	Содержатся в Едином государственном реестре недвижимости			Определены в ходе выполнения комплексных кадастровых работ			Метод определения координат	Формулы, примененные для расчета средней квадратической погрешности определения координат характерных точек (Mt), м, с подставленными в такие формулы значениями и итоговые (вычисленные) значения Mt, м
	координаты, м		Радиус, м	координаты, м		Радиус, м		
	X	Y	R	X	Y	R		
1	2	3	4	5	6	7	8	9
н1894О	—	—	—	654 658,71	72 229,91	—	Метод спутниковых геодезических измерений (определений)	√(0,10^2 + 0,10^2) = 0,10
н1895О	—	—	—	654 656,54	72 234,74	—		
н1896О	—	—	—	654 648,33	72 231,05	—		
н1897О	—	—	—	654 650,50	72 226,22	—		
н1894О	—	—	—	654 658,71	72 229,91	—		

2. Сведения о характеристиках объекта недвижимости с кадастровым номером 24:11:0010501:280 :

№ п/п	Наименование характеристики	Значение характеристики
1	2	3
1.	Вид объекта недвижимости	Здание
2.	Ранее присвоенный государственный учетный номер (инвентарный) здания, сооружения, объекта незавершенного строительства	—
3.	Кадастровый номер земельного участка (земельных участков), в границах которого (которых) расположены здание, сооружение, объект незавершенного строительства	—
4.	Уникальный учетный номер кадастрового квартала, в границах которого расположены здание, сооружение, объект незавершенного строительства	24:11:0010501

1	2	3
5.	Адрес здания, сооружения, объекта незавершенного строительства	—
5.1.	Сведения о местоположении здания, сооружения, объекта незавершенного строительства (при отсутствии адреса) в структурированном в соответствии с федеральной информационной адресной системой виде	—
5.2.	Дополнительные сведения о местоположении	—
6.	Иные сведения	—

3. Пояснения к сведениям об объекте недвижимости с кадастровым номером 24:11:0010501:280 :

1.	—

1. Сведения о характерных точках контура объекта недвижимости с кадастровым номером 24:11:0010501:288 :

Система координат МСК-167 (24) Зона № 4

Обозначение характерных точек границ	Содержатся в Едином государственном реестре недвижимости			Определены в ходе выполнения комплексных кадастровых работ			Метод определения координат	Формулы, примененные для расчета средней квадратической погрешности определения координат характерных точек (Mt), м, с подставленными в такие формулы значениями и итоговые (вычисленные) значения Mt, м
	координаты, м		Радиус, м	координаты, м		Радиус, м		
	X	Y	R	X	Y	R		
1	2	3	4	5	6	7	8	9
н1898О	—	—	—	654 687,58	72 052,89	—	Метод спутниковых геодезических измерений (определений)	√(0,10^2 + 0,10^2) = 0,10
н1899О	—	—	—	654 679,19	72 049,00	—		
н1900О	—	—	—	654 682,42	72 042,03	—		
н1901О	—	—	—	654 690,81	72 045,92	—		
н1898О	—	—	—	654 687,58	72 052,89	—		

2. Сведения о характеристиках объекта недвижимости с кадастровым номером 24:11:0010501:288 :

№ п/п	Наименование характеристики	Значение характеристики
1	2	3
1.	Вид объекта недвижимости	Здание

1	2	3
2.	Ранее присвоенный государственный учетный номер (инвентарный) здания, сооружения, объекта незавершенного строительства	—
3.	Кадастровый номер земельного участка (земельных участков), в границах которого (которых) расположены здание, сооружение, объект незавершенного строительства	24:11:0010501:55
4.	Уникальный учетный номер кадастрового квартала, в границах которого расположены здание, сооружение, объект незавершенного строительства	24:11:0010501
5.	Адрес здания, сооружения, объекта незавершенного строительства	—
5.1.	Сведения о местоположении здания, сооружения, объекта незавершенного строительства (при отсутствии адреса) в структурированном в соответствии с федеральной информационной адресной системой виде	—
5.2.	Дополнительные сведения о местоположении	—
6.	Иные сведения	—

3. Пояснения к сведениям об объекте недвижимости с кадастровым номером 24:11:0010501:288 :

1.	—

1. Сведения о характерных точках контура объекта недвижимости с кадастровым номером 24:11:0010501:303 :

Система координат МСК-167 (24) Зона № 4

Обозначение характерных точек границ	Содержатся в Едином государственном реестре недвижимости			Определены в ходе выполнения комплексных кадастровых работ			Метод определения координат	Формулы, примененные для расчета средней квадратической погрешности определения координат характерных точек (Mt), м, с подставленными в такие формулы значениями и итоговые (вычисленные) значения Mt, м
	координаты, м		Радиус, м	координаты, м		Радиус, м		
	X	Y	R	X	Y	R		
1	2	3	4	5	6	7	8	9
н1902О	—	—	—	654 649,51	72 249,07	—	Метод спутниковых геодезических измерений (определений)	√(0,10^2 + 0,10^2) = 0,10
н1903О	—	—	—	654 647,26	72 254,29	—		
н1904О	—	—	—	654 640,94	72 251,57	—		

1	2	3	4	5	6	7	8	9
н1905О	—	—	—	654 643,19	72 246,35	—	Метод спутниковых геодезических измерений (определений)	√(0,10^2 + 0,10^2) = 0,10
н1902О	—	—	—	654 649,51	72 249,07	—		

2. Сведения о характеристиках объекта недвижимости с кадастровым номером 24:11:0010501:303 :

№ п/п	Наименование характеристики	Значение характеристики
1	2	3
1.	Вид объекта недвижимости	Здание
2.	Ранее присвоенный государственный учетный номер (инвентарный) здания, сооружения, объекта незавершенного строительства	—
3.	Кадастровый номер земельного участка (земельных участков), в границах которого (которых) расположены здание, сооружение, объект незавершенного строительства	24:11:0010501:36
4.	Уникальный учетный номер кадастрового квартала, в границах которого расположены здание, сооружение, объект незавершенного строительства	24:11:0010501
5.	Адрес здания, сооружения, объекта незавершенного строительства	—
5.1.	Сведения о местоположении здания, сооружения, объекта незавершенного строительства (при отсутствии адреса) в структурированном в соответствии с федеральной информационной адресной системой виде	—
5.2.	Дополнительные сведения о местоположении	—
6.	Иные сведения	—

3. Пояснения к сведениям об объекте недвижимости с кадастровым номером 24:11:0010501:303 :

1.	—

1. Сведения о характерных точках контура объекта недвижимости с кадастровым номером 24:11:0010501:399 :

Система координат МСК-167 (24) Зона № 4

Обозначение характерных точек границ	Содержатся в Едином государственном реестре недвижимости			Определены в ходе выполнения комплексных кадастровых работ			Метод определения координат	Формулы, примененные для расчета средней квадратической погрешности определения координат характерных точек (Mt), м, с подставленными в такие формулы значениями и итоговые (вычисленные) значения Mt, м
	координаты, м		Радиус, м	координаты, м		Радиус, м		
	X	Y	R	X	Y	R		
1	2	3	4	5	6	7	8	9
н1906О	—	—	—	654 602,77	72 254,02	—	Метод спутниковых геодезических измерений (определений)	√(0,10^2 + 0,10^2) = 0,10
н1907О	—	—	—	654 600,27	72 260,24	—		
н1908О	—	—	—	654 592,53	72 257,12	—		
н1909О	—	—	—	654 595,03	72 250,90	—		
н1906О	—	—	—	654 602,77	72 254,02	—		

2. Сведения о характеристиках объекта недвижимости с кадастровым номером 24:11:0010501:399 :

№ п/п	Наименование характеристики	Значение характеристики
1	2	3
1.	Вид объекта недвижимости	Здание
2.	Ранее присвоенный государственный учетный номер (инвентарный) здания, сооружения, объекта незавершенного строительства	—
3.	Кадастровый номер земельного участка (земельных участков), в границах которого (которых) расположены здание, сооружение, объект незавершенного строительства	24:11:0010501:225
4.	Уникальный учетный номер кадастрового квартала, в границах которого расположены здание, сооружение, объект незавершенного строительства	24:11:0010501

1	2	3
5.	Адрес здания, сооружения, объекта незавершенного строительства	—
5.1.	Сведения о местоположении здания, сооружения, объекта незавершенного строительства (при отсутствии адреса) в структурированном в соответствии с федеральной информационной адресной системой виде	—
5.2.	Дополнительные сведения о местоположении	—
6.	Иные сведения	—

3. Пояснения к сведениям об объекте недвижимости с кадастровым номером 24:11:0010501:399 :

1.	—

1. Сведения о характерных точках контура объекта недвижимости с кадастровым номером 24:11:0010501:255 :

Система координат МСК-167 (24) Зона № 4

Обозначение характерных точек границ	Содержатся в Едином государственном реестре недвижимости			Определены в ходе выполнения комплексных кадастровых работ			Метод определения координат	Формулы, примененные для расчета средней квадратической погрешности определения координат характерных точек (Mt), м, с подставленными в такие формулы значениями и итоговые (вычисленные) значения Mt, м
	координаты, м		Радиус, м	координаты, м		Радиус, м		
	X	Y	R	X	Y	R		
1	2	3	4	5	6	7	8	9
н1910О	—	—	—	654 812,21	72 149,08	—	Метод спутниковых геодезических измерений (определений)	√(0,10^2 + 0,10^2) = 0,10
н1911О	—	—	—	654 810,41	72 153,44	—		
н1912О	—	—	—	654 803,14	72 150,44	—		
н1913О	—	—	—	654 804,94	72 146,08	—		
н1910О	—	—	—	654 812,21	72 149,08	—		

2. Сведения о характеристиках объекта недвижимости с кадастровым номером 24:11:0010501:255 :

№ п/п	Наименование характеристики	Значение характеристики
1	2	3
1.	Вид объекта недвижимости	Здание

1	2	3
2.	Ранее присвоенный государственный учетный номер (инвентарный) здания, сооружения, объекта незавершенного строительства	—
3.	Кадастровый номер земельного участка (земельных участков), в границах которого (которых) расположены здание, сооружение, объект незавершенного строительства	24:11:0010501:89
4.	Уникальный учетный номер кадастрового квартала, в границах которого расположены здание, сооружение, объект незавершенного строительства	24:11:0010501
5.	Адрес здания, сооружения, объекта незавершенного строительства	—
5.1.	Сведения о местоположении здания, сооружения, объекта незавершенного строительства (при отсутствии адреса) в структурированном в соответствии с федеральной информационной адресной системой виде	—
5.2.	Дополнительные сведения о местоположении	—
6.	Иные сведения	—

3. Пояснения к сведениям об объекте недвижимости с кадастровым номером 24:11:0010501:255 :

1.	—

1. Сведения о характерных точках контура объекта недвижимости с кадастровым номером 24:11:0010501:339 :

Система координат МСК-167 (24) Зона № 4

Обозначение характерных точек границ	Содержатся в Едином государственном реестре недвижимости			Определены в ходе выполнения комплексных кадастровых работ			Метод определения координат	Формулы, примененные для расчета средней квадратической погрешности определения координат характерных точек (Mt), м, с подставленными в такие формулы значениями и итоговые (вычисленные) значения Mt, м
	координаты, м		Радиус, м	координаты, м		Радиус, м		
	X	Y	R	X	Y	R		
1	2	3	4	5	6	7	8	9
н62О	—	—	—	654 784,86	71 911,99	—	Метод спутниковых геодезических измерений (определений)	√(0,10^2 + 0,10^2) = 0,10
н63О	—	—	—	654 778,50	71 910,20	—		
н64О	—	—	—	654 780,53	71 902,98	—		

1	2	3	4	5	6	7	8	9
н65О	—	—	—	654 786,89	71 904,77	—	Метод спутниковых геодезических измерений (определений)	√(0,10^2 + 0,10^2) = 0,10
н62О	—	—	—	654 784,86	71 911,99	—		

2. Сведения о характеристиках объекта недвижимости с кадастровым номером 24:11:0010501:339 :

№ п/п	Наименование характеристики	Значение характеристики
1	2	3
1.	Вид объекта недвижимости	Здание
2.	Ранее присвоенный государственный учетный номер (инвентарный) здания, сооружения, объекта незавершенного строительства	—
3.	Кадастровый номер земельного участка (земельных участков), в границах которого (которых) расположены здание, сооружение, объект незавершенного строительства	24:11:0010501:146
4.	Уникальный учетный номер кадастрового квартала, в границах которого расположены здание, сооружение, объект незавершенного строительства	24:11:0010501
5.	Адрес здания, сооружения, объекта незавершенного строительства	—
5.1.	Сведения о местоположении здания, сооружения, объекта незавершенного строительства (при отсутствии адреса) в структурированном в соответствии с федеральной информационной адресной системой виде	—
5.2.	Дополнительные сведения о местоположении	—
6.	Иные сведения	—

3. Пояснения к сведениям об объекте недвижимости с кадастровым номером 24:11:0010501:339 :

1.	—

1. Сведения о характерных точках контура объекта недвижимости с кадастровым номером 24:11:0010501:359 :

Система координат МСК-167 (24) Зона № 4

Обозначение характерных точек границ	Содержатся в Едином государственном реестре недвижимости			Определены в ходе выполнения комплексных кадастровых работ			Метод определения координат	Формулы, примененные для расчета средней квадратической погрешности определения координат характерных точек (Mt), м, с подставленными в такие формулы значениями и итоговые (вычисленные) значения Mt, м
	координаты, м		Радиус, м	координаты, м		Радиус, м		
	X	Y	R	X	Y	R		
1	2	3	4	5	6	7	8	9
н1879О	—	—	—	654 622,36	72 119,39	—	Метод спутниковых геодезических измерений (определений)	√(0,10^2 + 0,10^2) = 0,10
н1880О	—	—	—	654 626,14	72 107,11	—		
н1881О	—	—	—	654 638,57	72 110,93	—		
н1882О	—	—	—	654 635,16	72 122,02	—		
н1883О	—	—	—	654 629,00	72 119,84	—		
н1884О	—	—	—	654 628,31	72 121,82	—		
н1885О	—	—	—	654 622,26	72 119,71	—		
н1879О	—	—	—	654 622,36	72 119,39	—		

2. Сведения о характеристиках объекта недвижимости с кадастровым номером 24:11:0010501:359 :

№ п/п	Наименование характеристики	Значение характеристики
1	2	3
1.	Вид объекта недвижимости	Здание
2.	Ранее присвоенный государственный учетный номер (инвентарный) здания, сооружения, объекта незавершенного строительства	—
3.	Кадастровый номер земельного участка (земельных участков), в границах которого (которых) расположены здание, сооружение, объект незавершенного строительства	24:11:0010501:152

1	2	3
4.	Уникальный учетный номер кадастрового квартала, в границах которого расположены здание, сооружение, объект незавершенного строительства	24:11:0010501
5.	Адрес здания, сооружения, объекта незавершенного строительства	—
5.1.	Сведения о местоположении здания, сооружения, объекта незавершенного строительства (при отсутствии адреса) в структурированном в соответствии с федеральной информационной адресной системой виде	—
5.2.	Дополнительные сведения о местоположении	—
6.	Иные сведения	—

3. Пояснения к сведениям об объекте недвижимости с кадастровым номером 24:11:0010501:359 :

1.	—

1. Сведения о характерных точках контура объекта недвижимости с кадастровым номером 24:11:0010501:358 :

Система координат МСК-167 (24) Зона № 4

Обозначение характерных точек границ	Содержатся в Едином государственном реестре недвижимости			Определены в ходе выполнения комплексных кадастровых работ			Метод определения координат	Формулы, примененные для расчета средней квадратической погрешности определения координат характерных точек (Mt), м, с подставленными в такие формулы значениями и итоговые (вычисленные) значения Mt, м
	координаты, м		Радиус, м	координаты, м		Радиус, м		
	X	Y	R	X	Y	R		
1	2	3	4	5	6	7	8	9
н1875О	—	—	—	654 665,38	72 109,20	—	Метод спутниковых геодезических измерений (определений)	√(0,10^2 + 0,10^2) = 0,10
н1876О	—	—	—	654 648,30	72 103,07	—		
н1877О	—	—	—	654 654,91	72 084,67	—		
н1878О	—	—	—	654 671,99	72 090,80	—		
н1875О	—	—	—	654 665,38	72 109,20	—		

2. Сведения о характеристиках объекта недвижимости с кадастровым номером 24:11:0010501:358 :

№ п/п	Наименование характеристики	Значение характеристики
1	2	3
1.	Вид объекта недвижимости	Здание
2.	Ранее присвоенный государственный учетный номер (инвентарный) здания, сооружения, объекта незавершенного строительства	—
3.	Кадастровый номер земельного участка (земельных участков), в границах которого (которых) расположены здание, сооружение, объект незавершенного строительства	24:11:0010501:152
4.	Уникальный учетный номер кадастрового квартала, в границах которого расположены здание, сооружение, объект незавершенного строительства	24:11:0010501
5.	Адрес здания, сооружения, объекта незавершенного строительства	—
5.1.	Сведения о местоположении здания, сооружения, объекта незавершенного строительства (при отсутствии адреса) в структурированном в соответствии с федеральной информационной адресной системой виде	—
5.2.	Дополнительные сведения о местоположении	—
6.	Иные сведения	—

3. Пояснения к сведениям об объекте недвижимости с кадастровым номером 24:11:0010501:358 :

1.	—

1. Сведения о характерных точках контура объекта недвижимости с кадастровым номером 24:11:0010501:252 :

Система координат МСК-167 (24) Зона № 4

Обозначение характерных точек границ	Содержатся в Едином государственном реестре недвижимости			Определены в ходе выполнения комплексных кадастровых работ			Метод определения координат	Формулы, примененные для расчета средней квадратической погрешности определения координат характерных точек (Mt), м, с подставленными в такие формулы значениями и итоговые (вычисленные) значения Mt, м
	координаты, м		Радиус, м	координаты, м		Радиус, м		
	X	Y	R	X	Y	R		
1	2	3	4	5	6	7	8	9
н141О	—	—	—	654 507,01	72 277,34	—	Метод спутниковых геодезических измерений (определений)	√(0,10^2 + 0,10^2) = 0,10

1	2	3	4	5	6	7	8	9
н142О	—	—	—	654 499,16	72 276,01	—	Метод спутниковых геодезических измерений (определений)	√(0,10^2 + 0,10^2) = 0,10
н143О	—	—	—	654 501,11	72 264,55	—		
н144О	—	—	—	654 508,96	72 265,89	—		
н141О	—	—	—	654 507,01	72 277,34	—		

2. Сведения о характеристиках объекта недвижимости с кадастровым номером 24:11:0010501:252 :

№ п/п	Наименование характеристики	Значение характеристики
1	2	3
1.	Вид объекта недвижимости	Здание
2.	Ранее присвоенный государственный учетный номер (инвентарный) здания, сооружения, объекта незавершенного строительства	—
3.	Кадастровый номер земельного участка (земельных участков), в границах которого (которых) расположены здание, сооружение, объект незавершенного строительства	—
4.	Уникальный учетный номер кадастрового квартала, в границах которого расположены здание, сооружение, объект незавершенного строительства	24:11:0010501
5.	Адрес здания, сооружения, объекта незавершенного строительства	—
5.1.	Сведения о местоположении здания, сооружения, объекта незавершенного строительства (при отсутствии адреса) в структурированном в соответствии с федеральной информационной адресной системой виде	—
5.2.	Дополнительные сведения о местоположении	—
6.	Иные сведения	—

3. Пояснения к сведениям об объекте недвижимости с кадастровым номером 24:11:0010501:252 :

1.	—

Сведения о зданиях, сооружениях, объектах незавершенного строительства, необходимые для исправления реестровых ошибок в сведениях об описании их местоположения

1. Сведения о характерных точках контура здания

вид объекта недвижимости (здание, сооружение, объект незавершенного строительства)

с кадастровым номером 24:11:0010501:985 :

Система координат МСК-167 (24) Зона № 4

Обозначение характерных точек границ	Содержатся в Едином государственном реестре недвижимости			Определены в ходе выполнения комплексных кадастровых работ			Метод определения координат	Формулы, примененные для расчета средней квадратической погрешности определения координат характерных точек (Mt), м, с подставленными в такие формулы значениями и итоговые (вычисленные) значения Mt, м
	координаты, м		Радиус, м	координаты, м		Радиус, м		
	X	Y	R	X	Y	R		
1	2	3	4	5	6	7	8	9
1482	654 442,16	72 079,83	—	—	—	—	—	—
1483	654 445,10	72 070,21	—	—	—	—		
1484	654 454,13	72 072,97	—	—	—	—		
1485	654 452,94	72 076,87	—	—	—	—		
н1494О	—	—	—	654 438,53	72 090,28	—	Метод спутниковых геодезических измерений (определений)	√(0,10^2 + 0,10^2) = 0,10
н1495О	—	—	—	654 441,35	72 080,62	—		
н1496О	—	—	—	654 450,41	72 083,28	—		
н1497О	—	—	—	654 449,27	72 087,19	—		
1486	654 455,61	72 077,69	—	—	—	—	—	—
1487	654 454,43	72 081,56	—	—	—	—		
1488	654 456,04	72 082,05	—	—	—	—		
1489	654 455,01	72 085,41	—	—	—	—		
н1498О	—	—	—	654 451,95	72 087,98	—	Метод спутниковых геодезических измерений (определений)	√(0,10^2 + 0,10^2) = 0,10
н1499О	—	—	—	654 450,82	72 091,86	—		

1	2	3	4	5	6	7	8	9
н1500О	—	—	—	654 452,43	72 092,33	—	Метод спутниковых геодезических измерений (определений)	√(0,10^2 + 0,10^2) = 0,10
н1501О	—	—	—	654 451,44	72 095,70	—		
1490	654 453,40	72 084,92	—	—	—	—	—	—
1491	654 452,76	72 087,02	—	—	—	—		
1492	654 447,94	72 085,55	—	—	—	—		
1493	654 449,04	72 081,94	—	—	—	—		
н1502О	—	—	—	654 449,83	72 095,23	—	Метод спутниковых геодезических измерений (определений)	√(0,10^2 + 0,10^2) = 0,10
н1503О	—	—	—	654 449,21	72 097,34	—		
н1504О	—	—	—	654 444,37	72 095,93	—		
н1505О	—	—	—	654 445,43	72 092,31	—		
н1494О	—	—	—	654 438,53	72 090,28	—		
2. Иные сведения об объекте недвижимости с кадастровым номером							24:11:0010501:985 :	
1.	—							
3. Пояснения к сведениям об объекте недвижимости с кадастровым номером							24:11:0010501:985 :	
1.	—							

Схема границ земельных участков

Условные обозначения:

24:11:0010401 - номер кадастрового квартала

- граница кадастрового квартала

:435 - кадастровый номер объекта недвижимости

- вующая часть границы земельного участка. Часть контура здания, сооружения, объекта незавершенного строительства, образованного проекцией существующей наземной конструктивной конструкции

- вновь образованная или уточненная часть границы земельного участка. Часть контура здания, сооружения, объекта незавершенногоо строительсва, образованного проекцией новой наземной конструективной конструкции

- характерная точка границы земельного участка, сведения которой позволяют однозначно определить ее положение на местности

- Характерная точка контура здания, сооружения, объекта незавершенного строительства

367 - обозначение характерной точки границ земельного участка, местоположение которой не изменилось или было уточнено в результате комплексных кадастровых работ

н366У - обозначение новой характерной точки границ земельного участка

142 - обозначение прекращающей существующей характрной точки границ земельного участка

Схема границ земельных участков



Масштаб 1:1 000

Схема границ земельных участков

Масштаб 1:1 000

Схема границ земельных участков



Масштаб 1:1 000

Схема границ земельных участков

Масштаб 1:1 000

Схема границ земельных участков

Масштаб 1:1 000

Схема границ земельных участков

Масштаб 1:1 000

Схема границ земельных участков

Масштаб 1:1 000

Схема границ земельных участков

Масштаб 1:1 000

Схема границ земельных участков

Масштаб 1:1 000

Схема границ земельных участков

Масштаб 1:1 000

Схема границ земельных участков

Масштаб 1:1 000

Схема границ земельных участков

Масштаб 1:1 000

Схема границ земельных участков

Масштаб 1:1 000

Схема границ земельных участков

Масштаб 1:1 000

Схема границ земельных участков

Масштаб 1:1 000

Схема границ земельных участков

Масштаб 1:1 000

Схема границ земельных участков

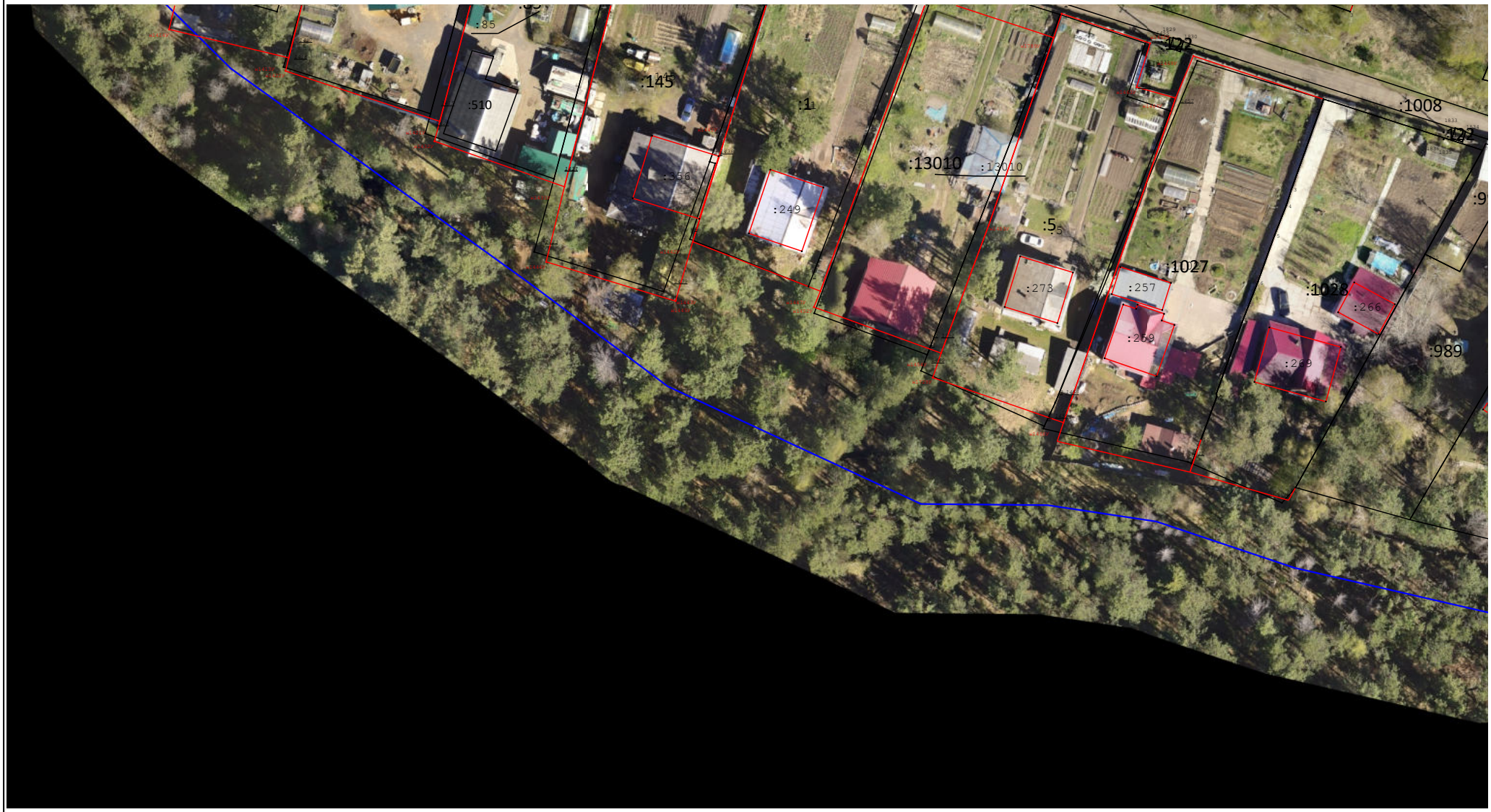

Масштаб 1:1 000

Схема границ земельных участков

Масштаб 1:1 000

Схема границ земельных участков

Масштаб 1:1 000

Схема границ земельных участков

Масштаб 1:1 000

Схема границ земельных участков

Масштаб 1:1 000

Схема границ земельных участков



Масштаб 1:1 000

Схема границ земельных участков



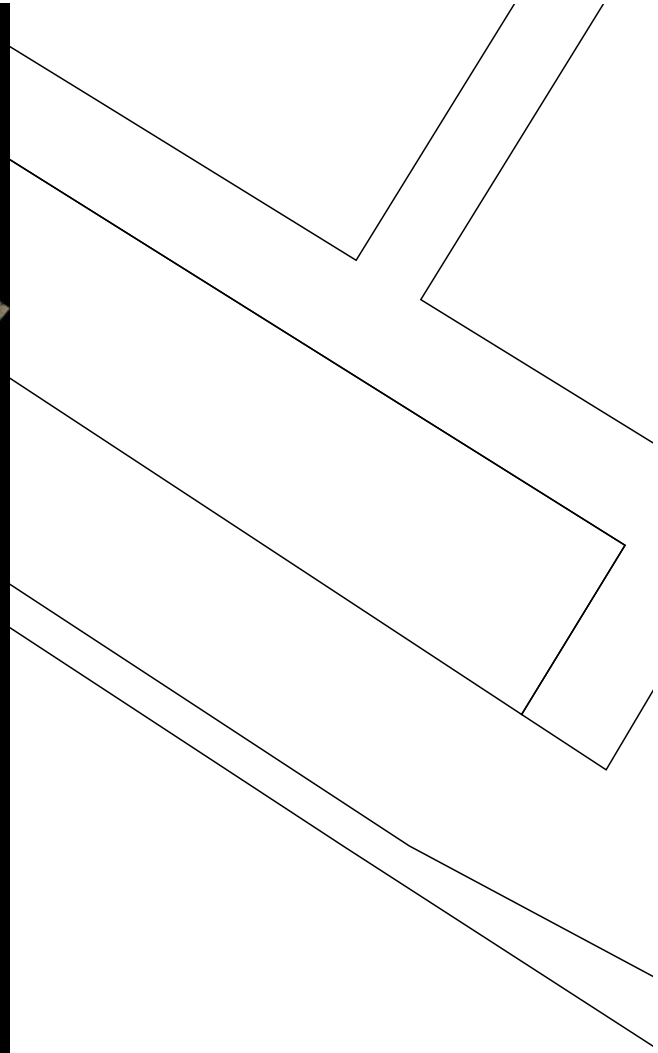

Масштаб 1:1 000

Схема границ земельных участков

Масштаб 1:1 000

Схема геодезических построений

Условные обозначения:

- Пункт государственной геодезической сети

- Направления геодезических построений при определении координат характерных точек границ земельного участка

- часть границы, сведения ЕГРН о которой позволяют однозначно определить ее положение на местности

- часть границы, местоположение которой определено при выполнении кадастровых работ

- характерная точка границы земельного участка, сведения которой позволяют однозначно определить ее положение на местности

- Характерная точка контура здания, сооружения, объекта незавершенного строительства

:435 - кадастровый номер объекта недвижимости

367 - обозначение характерной точки границ земельного участка, местоположение которой не изменилось или было уточнено в результате комплексных кадастровых работ

н366У - обозначение новой характерной точки границ земельного участка

Схема геодезических построений