КАРТА-ПЛАН ТЕРРИТОРИИ

Пояснительная записка

1. Сведения о территории выполнения комплексных кадастровых работ:

Муниципальное образование Никольский сельсовет, д. Вечерницы

(наименование субъекта Российской Федерации, муниципального образования, населенного пункта, уникальные учетные номера кадастровых кварталов, иные сведения, позволяющие определить местоположение территории, на которой выполняются комплексные кадастровые работы, например, наименование садоводческого или огороднического некоммерческого товарищества, гаражного кооператива, элемента планировочной структуры)

2. Основания выполнения комплексных кадастровых работ:

Наименование, дата и номер документа, на основании которого выполняются комплексные кадастровые работы:

Соглашение о предоставлении из федерального бюджета субсидий, юридическим лицам,индивидуальным предпринимателям, а так же физическим лицам № 321-20-2025-002 от 30 января 2025 г.

3. Дата подготовки карты-плана территории: *17 июля 2025 г.*

4. Сведения о заказчике(ах) комплексных кадастровых работ:

В отношении юридического лица, органа местного самоуправления муниципального района, муниципального округа или городского округа либо уполномоченного исполнительного органа государственной власти субъекта Российской Федерации:

полное или сокращенное (в случае, если имеется) наименование: *Управление Росреестра по Красноярскому краю*

основной государственный регистрационный номер: *1042402980290*

идентификационный номер налогоплательщика: *2466124510*

В отношении физического лица или представителя физических или юридических лиц:

фамилия, имя. отчество (последнее - при наличии): –

страховой номер индивидуального лицевого счета в системе обязательного пенсионного страхования Российской Федерации (СНИЛС): –

Наименование и реквизиты документа, подтверждающие полномочия представителя заказчика(ов) комплексных кадастровых работ:

–

Адрес электронной почты (для направления уведомления о результатах внесения сведений в Единый государственный реестр недвижимости):

–

5. Сведения об исполнителе комплексных кадастровых работ:

Полное или сокращенное (в случае, если имеется) наименование и адрес юридического лица, с которым заключен государственный или муниципальный контракт либо договор подряда на выполнение комплексных кадастровых работ:

Филиал ППК "Роскадастр" по Красноярскому краю, адрес: 660020, Красноярский край, Красноярск г, Петра Подзолкова ул, Дом № 3

Фамилия, имя. отчество кадастрового инженера (последнее - при наличии): *Кобыжаков Олег Любимович*

и основной государственный регистрационный номер кадастрового инженера индивидуального предпринимателя (ОГРНИП): –

Страховой номер индивидуального лицевого счета в системе обязательного пенсионного страхования Российской Федерации (СНИЛС) кадастрового инженера: *099-544-323-15*

Уникальный реестровый номер кадастрового инженера в реестре саморегулируемой организации кадастровых инженеров и дата внесения сведений о физическом лице в такой реестр: *1651, 11 октября 2016 г.*

Полное или (в случае, если имеется) сокращенное наименование саморегулируемой организации кадастровых инженеров, членом которой является кадастровый инженер:

Ассоциация "БОКИ"

Контактный телефон: *89233429996*

Почтовый адрес и адрес электронной почты, по которым осуществляется связь с кадастровым инженером:

, olegatorr_26@mail.ru

6. Перечень документов, использованных при подготовке карты-плана территории:

№ п/п	Реквизиты документа				
	Вид	Дата	Номер	Наименование	Иные сведения
1	2	3	4	5	6
1	Кадастровый план территории, выдан: Филиал публично-правовой компании "Роскадастр" по Красноярскому краю	29 мая 2025 г.	КУВИ-001/2025-114402522	Кадастровый план территории	—
2	Иной документ, выдан: Отдел архитектуры и строительства пос. Емельяново	21 мая 1993 г.	Б/Н	Типовой договор правообладателя ЗУ 24:11:0080201:1285	—
3	Иной документ	15 июля 2025 г.	Б/Н	Согласие правообладателя	—

7. Пояснения к карте-плану территории:

Пояснения к разделам

Пояснения к разделам

Комплексные кадастровые работы (далее - ККР) выполнены публично-правовой компанией «Роскадастр» (ППК «Роскадастр») в соответствии с муниципальным контрактом на проведение комплексных кадастровых работ № 321-20-2025-002 от 30.01.2025 г. Территория выполнения работ: Красноярский край, муниципальное образование г. Красноярск, кадастровый квартал 24:11:0080201

При подготовке карты (плана) территории (далее – КПТР) проведен анализ материалов землеустроительной документации, сведений Единого государственного реестра недвижимости (далее - ЕГРН) в виде кадастровых планов территории (далее – КПТ) и выписок из ЕГРН. В результате проведенного анализа выявлено, что

по состоянию на 29 мая 2025г. в кадастровом квартале (далее – КК) содержатся сведения о 756 земельных участках (далее - ЗУ) и 564 объектах капитального строительства (далее - ОКС). Также в ходе работ были выявлены объекты из КК 24:50:0000000, которые фактически расположены в квартале 24:11:0080201. В отношении этих объектов было принято решения включить в КПТР для корректного исправления реестровых ошибок в отношении смежных с ними ЗУ.
КПТР разработана в соответствии с правилами землепользования и застройки муниципального образования Никольский сельсовет, утвержденные Решением Емельяновского районого Совета депутатов от 28.04..2021 №8--42Р.Источник официального опубликования: «Емельяновские веси». Образование ЗУ в рамках ККР не проводилось в связи с отсутствием утвержденного проекта межевания территории на кадастровый квартал. Кадастровые работы проводились в соответствии с требованиями к точности и методам определения координат характерных точек границ ЗУ, а также контура здания, сооружения или объекта незавершенного строительства на ЗУ установленными Приказом от 23 октября 2020г. № П/0393 Министерства экономического развития РФ «Об утверждении требований к точности и методам определения координат характерных точек границ земельного участка, требований к точности и методам определения координат характерных точек контура здания, сооружения или объекта незавершенного строительства на земельном участке, а также требований к определению площади здания, сооружения и помещения, машино-места». В ходе выполнения комплексных кадастровых работ, возражений заинтересованных лиц относительно местоположения границ земельных участков, определенных в ходе выполнения комплексных кадастровых работ не поступало. Заключение комиссии не составлялось и отсутствует в составе приложения.
Всего на территории КК в результате выполнения ККР осуществлено:
•уточнение местоположения границ ЗУ - 24 ед.;
•исправление реестровых ошибок в сведениях ЕГРН о местоположении границ ЗУ – 217 ед. ;
•уточнение местоположения на ЗУ ОКС - 232 ед. ;
•исправление реестровых ошибок в сведениях ЕГРН о местоположении границ ОКС - 12 ед.

Сведения об уточняемых ЗУ
В соответствии с п.1 ст.42.8 221-ФЗ «О кадастровой деятельности» от 24.07.2007г. (далее - 221-ФЗ) выполнение ККР по уточнению местоположения границ ЗУ осуществляется по правилам, предусмотренным ч.1.1 ст.43 Федерального закона от 13.07.2015 года № 218-ФЗ «О государственной регистрации недвижимости» (далее - 218-ФЗ), в том числе с использованием документов, указанных в ч.3 ст.42.6 218-ФЗ. В результате ККР уточнены границы 24 ЗУ с кадастровыми номерами:24:11:0080201:20, 24:11:0080201:35, 24:11:0080201:58, 24:11:0080201:87, 24:11:0080201:247, 24:11:0080201:259, 24:11:0080201:275, 24:11:0080201:354, 24:11:0080201:411, 24:11:0080201:412, 24:11:0080201:418, 24:11:0080201:485, 24:11:0080201:520, 24:11:0080201:549, 24:11:0080201:561, 24:11:0080201:1122, 24:11:0080201:1140, 24:11:0080201:1161, 24:11:0080201:1166, 24:11:0080201:1285, 24:11:0080201:1296, 24:11:0080201:1314, 24:11:0080201:1315, 24:11:0280201:238.
Сведения об уточняемых ЗУ, необходимые для исправления реестровых ошибок в сведениях о местоположении их границ.
При выполнении ККР были выявлены и устранены реестровые ошибки в описании местоположения границ в отношении 217 ЗУ с кадастровыми номерами:
24:11:0000000:344 , 24:11:0080201:136, 24:11:0080201:343, 24:11:0080201:643, 24:11:0000000:26246,
24:11:0080201:138, 24:11:0080201:344, 24:11:0080201:645, 24:11:0000000:26399, 24:11:0080201:149,
24:11:0080201:345, 24:11:0080201:648, 24:11:0080201:3, 24:11:0080201:150, 24:11:0080201:346,
24:11:0080201:649, 24:11:0080201:4, 24:11:0080201:151, 24:11:0080201:347, 24:11:0080201:650,
24:11:0080201:5, 24:11:0080201:152, 24:11:0080201:358, 24:11:0080201:651, 24:11:0080201:8,
24:11:0080201:153, 24:11:0080201:371, 24:11:0080201:1012, 24:11:0080201:10, 24:11:0080201:154,
24:11:0080201:374, 24:11:0080201:1016, 24:11:0080201:11, 24:11:0080201:155, 24:11:0080201:376,
24:11:0080201:1017, 24:11:0080201:12, 24:11:0080201:156, 24:11:0080201:378, 24:11:0080201:1018,
24:11:0080201:21, 24:11:0080201:159, 24:11:0080201:383, 24:11:0080201:1037, 24:11:0080201:22,
24:11:0080201:160, 24:11:0080201:390, 24:11:0080201:1046, 24:11:0080201:24, 24:11:0080201:162,
24:11:0080201:393, 24:11:0080201:1113, 24:11:0080201:25, 24:11:0080201:163, 24:11:0080201:400,

24:11:0080201:1114, 24:11:0080201:26, 24:11:0080201:165, 24:11:0080201:401, 24:11:0080201:1136, 24:11:0080201:27, 24:11:0080201:166, 24:11:0080201:402, 24:11:0080201:1137, 24:11:0080201:31, 24:11:0080201:167, 24:11:0080201:408, 24:11:0080201:1138, 24:11:0080201:41, 24:11:0080201:168, 24:11:0080201:414, 24:11:0080201:1139, 24:11:0080201:43, 24:11:0080201:171, 24:11:0080201:419, 24:11:0080201:1145, 24:11:0080201:44, 24:11:0080201:211, 24:11:0080201:420, 24:11:0080201:1162, 24:11:0080201:49, 24:11:0080201:213, 24:11:0080201:424, 24:11:0080201:1175, 24:11:0080201:50, 24:11:0080201:214, 24:11:0080201:426, 24:11:0080201:1176, 24:11:0080201:53, 24:11:0080201:220, 24:11:0080201:449, 24:11:0080201:1213, 24:11:0080201:54, 24:11:0080201:224, 24:11:0080201:455, 24:11:0080201:1217, 24:11:0080201:61, 24:11:0080201:227, 24:11:0080201:459, 24:11:0080201:1219, 24:11:0080201:62, 24:11:0080201:230, 24:11:0080201:484, 24:11:0080201:1220, 24:11:0080201:63, 24:11:0080201:237, 24:11:0080201:493, 24:11:0080201:1271, 24:11:0080201:64, 24:11:0080201:249, 24:11:0080201:499, 24:11:0080201:1275, 24:11:0080201:65, 24:11:0080201:250, 24:11:0080201:500, 24:11:0080201:1293, 24:11:0080201:66, 24:11:0080201:252, 24:11:0080201:535, 24:11:0080201:1301, 24:11:0080201:67, 24:11:0080201:258, 24:11:0080201:540, 24:11:0080201:1339, 24:11:0080201:68, 24:11:0080201:262, 24:11:0080201:541, 24:11:0080201:1340, 24:11:0080201:69, 24:11:0080201:264, 24:11:0080201:543, 24:11:0080201:1341, 24:11:0080201:70, 24:11:0080201:265, 24:11:0080201:547, 24:11:0080201:1342, 24:11:0080201:71, 24:11:0080201:266, 24:11:0080201:550, 24:11:0080201:2482, 24:11:0080201:72, 24:11:0080201:267, 24:11:0080201:551, 24:11:0080201:2483, 24:11:0080201:73, 24:11:0080201:642, 24:11:0080201:553, 24:11:0080201:2488, 24:11:0080201:74, 24:11:0080201:268, 24:11:0080201:564, 24:11:0080201:2520, 24:11:0080201:75, 24:11:0080201:269, 24:11:0080201:566, 24:11:0080201:2626, 24:11:0080201:76, 24:11:0080201:271, 24:11:0080201:568, 24:11:0080201:2628, 24:11:0080201:77, 24:11:0080201:272, 24:11:0080201:571, 24:11:0080201:2629, 24:11:0080201:85, 24:11:0080201:274, 24:11:0080201:576, 24:11:0080201:2631, 24:11:0080201:86, 24:11:0080201:302, 24:11:0080201:577, 24:11:0080201:2646, 24:11:0080201:104, 24:11:0080201:304, 24:11:0080201:583, 24:11:0080201:2661, 24:11:0080201:105, 24:11:0080201:305, 24:11:0080201:586, 24:11:0080201:2686, 24:11:0080201:107, 24:11:0080201:306, 24:11:0080201:592, 24:11:0080201:2697, 24:11:0080201:108, 24:11:0080201:310, 24:11:0080201:593, 24:11:0080201:2709, 24:11:0080201:109, 24:11:0080201:313, 24:11:0080201:599, 24:11:0080201:2710, 24:11:0080201:111, 24:11:0080201:318, 24:11:0080201:619, 24:11:0080201:2734, 24:11:0080201:113, 24:11:0080201:327, 24:11:0080201:625, 24:11:0080201:2742, 24:11:0080201:114, 24:11:0080201:330, 24:11:0080201:626, 24:11:0080201:2745, 24:11:0080201:126, 24:11:0080201:335, 24:11:0080201:628, 24:11:0080201:2746, 24:11:0080201:130, 24:11:0080201:337, 24:11:0080201:632, 24:11:0080201:2749, 24:11:0080201:134, 24:11:0080201:340, 24:11:0080201:641, 24:11:0080201:135, 24:11:0080201:341

ЗУ с КН и 24:11:0080201:114 при исправлении РО уменьшили площадь более чем на 10%, согласие правообладателя получено. Правообладатели ЗУ с КН 24:11:0080201:550 и 24:11:0080201:1213 уведомлены о том что площадь ЗУ уменьшается, согласие на момент публикации не получено.

Не являются объектами ККР, вследствие чего не включены в карту (план) территории ЗУ по следующим причинам:

- 5 ЗУ не включены в КПТР: 24:11:0080201:133, 24:11:0080201:14, 24:11:0080201:301, 24:11:0080201:570, 24:11:0080201:617 в связи с невозможностью определить их фактическое местоположение на местности и остутствием сведений о зарегистированных в установленном порядке сведений о правах. В связи с чем, земельные участки подлежат снятию с государственного кадастрового учета (далее – ГКУ) в рамках положений ч. 3 ст. 70 218-ФЗ.

- 6 ЗУ сняты с ГКУ как дублирующие: 24:11:0080201:1173, 24:11:0080201:415, 24:11:0080201:416, 24:11:0080201:410, 24:11:0080201:427, 24:11:0080201:637.
- 2 ЗУ фактически расположены в другом КК : 24:11:0080201:384, 24:11:0080201:1292.
- 4 ЗУ с погашенной арендой, будут сняты с ГКУ: 24:11:0080201:1168, 24:11:0080201:1125, 24:11:0080201:1155, 24:11:0080201:1167.
- 3 ЗУ невозможно определить местоположение, (отправлено письмо в администрацию Никольского сельсовета):, 24:11:0080201:1181, 24:11:0080201:491, 24:11:0080201:591.

Описание местоположения здания, сооружения, объекта незавершенного строительства на ЗУ
В результате выполнения ККР уточнение местоположения на ЗУ ОКС осуществлено в соответствии с ч.1, п.2 ч.2 ст.42.1 221-ФЗ. Уточнение местоположения осуществлялось при выполнении геодезических работ, с учетом установленной нормативной точности по наружным стенам без изменения основных характеристик.
В результате проведения работ были уточнены границы 232 ОКС:24:09:0000000:1773
24:09:0000000:1799 24:11:0000000:14992 24:11:0000000:14993 24:11:0000000:14994
24:11:0000000:15050 24:11:0000000:15066 24:11:0000000:15551 24:11:0000000:15554
24:11:0080201:655 24:11:0080201:656 24:11:0080201:657 24:11:0080201:661
24:11:0080201:662 24:11:0080201:663 24:11:0080201:664 24:11:0080201:665
24:11:0080201:666 24:11:0080201:667 24:11:0080201:671 24:11:0080201:672
24:11:0080201:673 24:11:0080201:675 24:11:0080201:676 24:11:0080201:680
24:11:0080201:681 24:11:0080201:684 24:11:0080201:685 24:11:0080201:689
24:11:0080201:690 24:11:0080201:691 24:11:0080201:692 24:11:0080201:693
24:11:0080201:694 24:11:0080201:699 24:11:0080201:700 24:11:0080201:703
24:11:0080201:704 24:11:0080201:705 24:11:0080201:706 24:11:0080201:707
24:11:0080201:709 24:11:0080201:710 24:11:0080201:712 24:11:0080201:714
24:11:0080201:715 24:11:0080201:716 24:11:0080201:717 24:11:0080201:719
24:11:0080201:725 24:11:0080201:726 24:11:0080201:727 24:11:0080201:729
24:11:0080201:732 24:11:0080201:736 24:11:0080201:737 24:11:0080201:738
24:11:0080201:739 24:11:0080201:740 24:11:0080201:742 24:11:0080201:743
24:11:0080201:744 24:11:0080201:745 24:11:0080201:749 24:11:0080201:750
24:11:0080201:752 24:11:0080201:753 24:11:0080201:754 24:11:0080201:758
24:11:0080201:760 24:11:0080201:761 24:11:0080201:762 24:11:0080201:767
24:11:0080201:768 24:11:0080201:770 24:11:0080201:771 24:11:0080201:773
24:11:0080201:774 24:11:0080201:776 24:11:0080201:779 24:11:0080201:781
24:11:0080201:783 24:11:0080201:784 24:11:0080201:785 24:11:0080201:786
24:11:0080201:787 24:11:0080201:788 24:11:0080201:789 24:11:0080201:791
24:11:0080201:794 24:11:0080201:798 24:11:0080201:799 24:11:0080201:800
24:11:0080201:801 24:11:0080201:802 24:11:0080201:807 24:11:0080201:811
24:11:0080201:812 24:11:0080201:813 24:11:0080201:814 24:11:0080201:816
24:11:0080201:817 24:11:0080201:819 24:11:0080201:820 24:11:0080201:822
24:11:0080201:823 24:11:0080201:825 24:11:0080201:827 24:11:0080201:828
24:11:0080201:829 24:11:0080201:830 24:11:0080201:832 24:11:0080201:837
24:11:0080201:838 24:11:0080201:842 24:11:0080201:843 24:11:0080201:844
24:11:0080201:845 24:11:0080201:847 24:11:0080201:848 24:11:0080201:852

24:11:0080201:854 24:11:0080201:855 24:11:0080201:858 24:11:0080201:859
24:11:0080201:860 24:11:0080201:862 24:11:0080201:863 24:11:0080201:865
24:11:0080201:866 24:11:0080201:867 24:11:0080201:868 24:11:0080201:870
24:11:0080201:871 24:11:0080201:872 24:11:0080201:873 24:11:0080201:874
24:11:0080201:875 24:11:0080201:879 24:11:0080201:880 24:11:0080201:881
24:11:0080201:882 24:11:0080201:883 24:11:0080201:884 24:11:0080201:885
24:11:0080201:886 24:11:0080201:887 24:11:0080201:888 24:11:0080201:889
24:11:0080201:890 24:11:0080201:891 24:11:0080201:892 24:11:0080201:903
24:11:0080201:904 24:11:0080201:908 24:11:0080201:930 24:11:0080201:931
24:11:0080201:942 24:11:0080201:944 24:11:0080201:946 24:11:0080201:948
24:11:0080201:950 24:11:0080201:955 24:11:0080201:956 24:11:0080201:957
24:11:0080201:959 24:11:0080201:960 24:11:0080201:961 24:11:0080201:964
24:11:0080201:968 24:11:0080201:969 24:11:0080201:974 24:11:0080201:976
24:11:0080201:977 24:11:0080201:979 24:11:0080201:982 24:11:0080201:983
24:11:0080201:985 24:11:0080201:986 24:11:0080201:987 24:11:0080201:989
24:11:0080201:991 24:11:0080201:993 24:11:0080201:1022 24:11:0080201:1033
24:11:0080201:1034 24:11:0080201:1040 24:11:0080201:1041 24:11:0080201:1055
24:11:0080201:1056 24:11:0080201:1064 24:11:0080201:1071 24:11:0080201:1077
24:11:0080201:1078 24:11:0080201:1088 24:11:0080201:1095 24:11:0080201:1108
24:11:0080201:1109 24:11:0080201:1110 24:11:0080201:1117 24:11:0080201:1144
24:11:0080201:1148 24:11:0080201:1153 24:11:0080201:1179 24:11:0080201:1182
24:11:0080201:1183 24:11:0080201:1185 24:11:0080201:1188 24:11:0080201:1190
24:11:0080201:1191 24:11:0080201:1193 24:11:0080201:1195 24:11:0080201:1196
24:11:0080201:1198 24:11:0080201:1199 24:11:0080201:1203 24:11:0080201:1207
24:11:0080201:1265 24:11:0080201:1266 24:11:0080201:1273 24:11:0080201:1274
24:11:0080201:1276 24:11:0080201:1283 24:11:0080201:1323 24:11:0080201:1330
24:11:0080201:1331 24:11:0080201:2662 24:11:0080201:2744 24:11:0080201:756
24:11:0080201:962 24:11:0080201:1121 24:11:0080201:659

Сведения о зданиях, сооружениях, объектах незавершенного строительства, необходимые для исправления реестровых ошибок в сведениях об описании их местоположения

При выполнении ККР в отношении 12 ОКС с кадастровыми номерами: 24:11:0080201:2521, 24:11:0080201:2507, 24:11:0080201:2494, 24:11:0080201:2675, 24:11:0080201:851, 24:11:0080201:1270, 24:11:0080201:1272, 24:11:0080201:2689, 24:11:0080201:992, 24:11:0080201:2690, 24:11:0080201:2691, 24:11:0080201:2692 было выявлено несоответствие фактического местоположения контура контуру, сведения о котором содержатся в ЕГРН. Данное несоответствие квалифицировано как реестровая ошибка. Исправление реестровых ошибок в описании местоположения ОКС осуществлено в соответствии с ч.1, п.2 ч.2 ст.42.1 221-ФЗ.

Не являются объектами ККР, вследствие чего не включены в КПТР ОКС по следующим причинам:

- 163 ОКС не изменили свое местоположение относительно сведений ЕГРН и остаются в исходных границах. При анализе КПТ выявлено соответствие требованиям 218-ФЗ описания местоположения их границ: 24:11:0080201:2759, 24:11:0080201:2758, 24:11:0080201:2748,
24:11:0080201:2743, 24:11:0080201:2741, 24:11:0080201:2740, 24:11:0080201:2737,

24:11:0080201:2736, 24:11:0080201:2735, 24:11:0080201:2719, 24:11:0080201:2718,
24:11:0080201:2717, 24:11:0080201:2716, 24:11:0080201:2714, 24:11:0080201:2713,
24:11:0080201:2712, 24:11:0080201:2705, 24:11:0080201:2704, 24:11:0080201:2699,
24:11:0080201:2696, 24:11:0080201:2695, 24:11:0080201:2694, 24:11:0000000:27708.
24:11:0080201:2685, 24:11:0080201:2682, 24:11:0080201:697, 24:11:0080201:683,
24:11:0080201:2680, 24:11:0080201:2679, 24:11:0080201:2678, 24:11:0080201:2677,
24:11:0080201:2674, 24:11:0080201:2673, 24:11:0080201:2672, 24:11:0080201:2671,
24:11:0080201:2670, 24:11:0080201:2669, 24:11:0080201:2666, 24:11:0080201:2665,
24:11:0080201:2664, 24:11:0080201:2663, 24:11:0080201:2660, 24:11:0080201:2659,
24:11:0080201:2658, 24:11:0080201:2656, 24:11:0080201:2653, 24:11:0080201:2649,
24:11:0080201:2648, 24:11:0080201:2645, 24:11:0080201:2644, 24:11:0080201:2643,
24:11:0080201:2640, 24:11:0080201:2639, 24:11:0080201:2638, 24:11:0080201:2637,
24:11:0080201:2636, 24:11:0080201:2635, 24:11:0080201:2634, 24:11:0080201:2633,
24:11:0080201:2627, 24:11:0080201:2624, 24:11:0080201:2623, 24:11:0080201:2618,
24:11:0080201:2615, 24:11:0080201:2614, 24:11:0080201:2613, 24:11:0080201:2612,
24:11:0080201:2611, 24:11:0080201:2610, 24:11:0080201:2608, 24:11:0080201:2607,
24:11:0080201:2599, 24:11:0080201:2597, 24:11:0080201:2549, 24:11:0080201:2546,
24:11:0080201:2541, 24:11:0080201:2539, 24:11:0080201:2537, 24:11:0080201:2534,
24:11:0080201:2533, 24:11:0080201:2532, 24:11:0080201:2531, 24:11:0080201:2530,
24:11:0080201:2529, 24:11:0080201:2528, 24:11:0080201:2525, 24:11:0080201:2524,
24:11:0080201:2523, 24:11:0080201:2517, 24:11:0080201:2516, 24:11:0080201:2515,
24:11:0080201:2514, 24:11:0080201:2513, 24:11:0080201:2512, 24:11:0080201:2511,
24:11:0080201:2510, 24:11:0080201:2509, 24:11:0080201:2508, 24:11:0080201:2506,
24:11:0080201:2505, 24:11:0080201:2504, 24:11:0080201:2503, 24:11:0080201:2493,
24:11:0080201:2492, 24:11:0080201:2491, 24:11:0080201:2490, 24:11:0080201:2489,
24:11:0080201:2468, 24:11:0080201:2465, 24:11:0080201:2464, 24:11:0080201:2463,
24:11:0080201:2459, 24:11:0080201:2454, 24:11:0080201:2453, 24:11:0080201:2452,
24:11:0080201:2356, 24:11:0080201:2352, 24:11:0080201:1985, 24:11:0080201:1982,
24:11:0080201:1338, 24:11:0080201:1333, 24:11:0080201:1328, 24:11:0080201:1322,
24:11:0080201:1316, 24:11:0080201:1313, 24:11:0080201:1287, 24:11:0080201:1280,
24:11:0080201:1279, 24:11:0080201:1278, 24:11:0080201:1269, 24:11:0080201:1268,
24:11:0080201:1267, 24:11:0080201:1263, 24:11:0080201:1231, 24:11:0080201:1224,
24:11:0080201:1223, 24:11:0080201:1222, 24:11:0080201:1218, 24:11:0080201:1216,
24:11:0080201:1214, 24:11:0080201:1212, 24:11:0080201:1211, 24:11:0080201:1209,
24:11:0080201:1205, 24:11:0080201:1202, 24:11:0080201:1189, 24:11:0080201:1186,
24:11:0080201:1174, 24:11:0080201:1159, 24:11:0080201:1158, 24:11:0080201:1157,
24:11:0080201:1141, 24:11:0080201:1130, 24:11:0080201:1129, 24:11:0080201:1035,
24:11:0080201:973, 24:11:0080201:958, 24:11:0080201:953, 24:11:0080201:928,
24:11:0080201:833, 24:11:0080201:769, 24:11:0080201:757, 24:11:0080201:718.

- 10 ОКС не включен в КПТР, в связи с тем что являются линейными объектами: 24:11:0080201:2720, 24:11:0080201:2721, 24:11:0080201:2722, 24:11:0080201:2723, 24:11:0080201:2724, 24:11:0080201:2725, 24:11:0080201:2726, 24:11:0080201:2727,
24:11:0080201:2728, 24:11:0080201:2747.
-25 ОКС сняты с ГКУ как объекты с дублирующими сведениями 24:11:0080201:669, 24:11:0080201:679, 24:11:0080201:724, 24:11:0080201:730, 24:11:0080201:780, 24:11:0080201:805, 24:11:0080201:834, 24:11:0080201:835, 24:11:0080201:839, 24:11:0080201:840, 24:11:0080201:841, 24:11:0080201:856, 24:11:0080201:913, 24:11:0080201:916, 24:11:0080201:921, 24:11:0080201:922, 24:11:0080201:925,
24:11:0080201:929, 24:11:0080201:933, 24:11:0080201:938, 24:11:0080201:940,
24:11:0080201:952, 24:11:0080201:966, 24:11:0080201:972, 24:11:0080201:990.
- 9 ОКС фактически расположены в других кадастровых кварталах: 24:11:0080201:1081, 24:11:0080201:1326, 24:11:0080201:1327, 24:11:0080201:831, 24:11:0080201:846, 24:11:0080201:900, 24:11:0080201:902, 24:11:0080201:918, 24:11:0080201:920.
- 99 ОКС - Не возможно определить границы, отсутствуют на ЦОФП:
24:11:0080201:1023, 24:11:0080201:1024, 24:11:0080201:1025, 24:11:0080201:1026,
24:11:0080201:1027, 24:11:0080201:1028, 24:11:0080201:1029, 24:11:0080201:1030,
24:11:0080201:1031, 24:11:0080201:1032, 24:11:0080201:1038, 24:11:0080201:1039,
24:11:0080201:1042, 24:11:0080201:1043, 24:11:0080201:1044, 24:11:0080201:1045,
24:11:0080201:1050, 24:11:0080201:1051, 24:11:0080201:1052, 24:11:0080201:1058,
24:11:0080201:1066, 24:11:0080201:1067, 24:11:0080201:1068, 24:11:0080201:1069,
24:11:0080201:1070, 24:11:0080201:1072, 24:11:0080201:1073, 24:11:0080201:1074,
24:11:0080201:1075, 24:11:0080201:1076, 24:11:0080201:1079, 24:11:0080201:1080,
24:11:0080201:1082, 24:11:0080201:1083, 24:11:0080201:1085, 24:11:0080201:1086,
24:11:0080201:1087, 24:11:0080201:1089, 24:11:0080201:1091, 24:11:0080201:1092,
24:11:0080201:1093, 24:11:0080201:1094, 24:11:0080201:1097, 24:11:0080201:1098,
24:11:0080201:1100, 24:11:0080201:1101, 24:11:0080201:1102, 24:11:0080201:1103,
24:11:0080201:1104, 24:11:0080201:1105, 24:11:0080201:1106, 24:11:0080201:1107,
24:11:0080201:1111, 24:11:0080201:1112, 24:11:0080201:1115, 24:11:0080201:1116,
24:11:0080201:1118, 24:11:0080201:1119, 24:11:0080201:1120, 24:11:0080201:965 ,
24:11:0080201:1123, 24:11:0080201:1146, 24:11:0080201:1147, 24:11:0080201:1149,
24:11:0080201:1150, 24:11:0080201:1151, 24:11:0080201:1152, 24:11:0080201:1154,
24:11:0080201:1160, 24:11:0080201:1177, 24:11:0080201:1180, 24:11:0080201:1227,
24:11:0080201:1229, 24:11:0080201:1230, 24:11:0080201:1282, 24:11:0080201:1289,
24:11:0080201:1291, 24:11:0080201:698, 24:11:0080201:722, 24:11:0080201:943,
24:11:0080201:746, 24:11:0080201:763, 24:11:0080201:857, 24:11:0080201:878,
24:11:0080201:893, 24:11:0080201:894, 24:11:0080201:895, 24:11:0080201:905,
24:11:0080201:907, 24:11:0080201:909, 24:11:0080201:910, 24:11:0080201:911,
24:11:0080201:912, 24:11:0080201:917, 24:11:0080201:923, 24:11:0080201:926,
24:11:0080201:927, 24:11:0080201:936, 24:11:0080201:937.

-14 ОКС прекратили свое существование: 24:11:0080201:1201, 24:11:0080201:654,
24:11:0080201:782, 24:11:0080201:792, 24:11:0080201:810, 24:11:0080201:818,
24:11:0080201:821, 24:11:0080201:824, 24:11:0080201:864, 24:11:0080201:914,

24:11:0080201:915, 24:11:0080201:932, 24:11:0080201:947, 24:11:0080201:949.

Сведения о пунктах геодезической сети и средствах измерений

1. Сведения о пунктах геодезической сети:

№ п/п	Вид геодезической сети	Название пункта геодезической сети и тип знака	Система координат пункта геодезической сети	Координаты пункта, м		Дата обследования 18 марта 2025 г.		
						Сведения о состоянии		
				X	Y	наружного знака пункта	центра пункта	марки центра пункта
1	2	3	4	5	6	7	8	9
1	Государственная геодезическая сеть. 3 класс	Еловка, пир. - штатив	МСК-167 (24)	647 858,67	76 496,14	Утрачен	Сохранился	Сохранился
2	Государственная геодезическая сеть. 3 класс	Листвянка, неизвестен		655 409,14	61 866,25			
3	Государственная геодезическая сеть. 3 класс	ГИДЭС, пир.		628 760,05	88 752,96	Сохранился		

2. Сведения об использованных средствах измерений:

№ п/п	Наименование и обозначение типа средства измерений - прибора (инструмента, аппаратуры)	Заводской или серийный номер средства измерений	Реквизиты свидетельства о поверке прибора (инструмента, аппаратуры) и (или) срок действия поверки
1	2	3	4
1	GNSS-приемник спутниковый геодезический двухчастотный GX1220GG	350598	№ С-ГКФ/22-07-2024/355823253

Сведения об уточняемых земельных участках

1. Сведения о характерных точках границ уточняемого земельного участка с кадастровым номером 24:11:0080201:20 :

Система координат МСК-167 (24) Зона № 4

Обозначение характерных точек границ	Координаты, м				Метод определения координат	Формулы, примененные для расчета средней квадратической погрешности определения координат характерных точек границ (Mt), с подставленными в такие формулы значениями и итоговые (вычисленные) значения Mt, м	Описание закрепления точки
	содержатся в Едином государственном реестре недвижимости		определены в результате выполнения комплексных кадастровых работ				
	X	Y	X	Y			
1	2	3	4	5	6	7	8
1853	—	—	666 525,16	77 956,52	Метод спутниковых геодезических измерений (определений)	√(0,10^2 + 0,10^2) = 0,10	—
1854	—	—	666 532,44	77 948,54			
1855	—	—	666 536,43	77 942,55			
1856	—	—	666 537,56	77 940,18			
1857	—	—	666 540,56	77 934,23			
н1858У	—	—	666 536,54	77 932,20			
н1859У	—	—	666 527,78	77 928,62			
н1860У	—	—	666 513,55	77 924,23			
н1861У	—	—	666 502,95	77 921,97			
н1862У	—	—	666 494,66	77 922,71			
н1863У	—	—	666 487,82	77 925,98			

1	2	3	4	5	6	7	8
н1864У	—	—	666 483,67	77 929,87	Метод спутниковых геодезических измерений (определений)	√(0,10^2 + 0,10^2) = 0,10	—
н1865У	—	—	666 480,00	77 934,61			
н1866У	—	—	666 510,38	77 961,13			
н1867У	—	—	666 501,51	77 971,63			
н1868У	—	—	666 503,24	77 973,09			
н1869У	—	—	666 506,03	77 975,88			
н1870У	—	—	666 501,43	77 980,77			
н1871У	—	—	666 510,85	77 990,72			
н1872У	—	—	666 513,48	77 992,10			
н1873У	—	—	666 520,33	77 985,40			
н1874У	—	—	666 524,56	77 978,61			
1875	—	—	666 526,40	77 971,67			
1876	—	—	666 528,00	77 965,38			
1877	—	—	666 527,08	77 962,14			
1878	—	—	666 527,27	77 961,35			
1853	—	—	666 525,16	77 956,52			

2. Сведения о частях границ уточняемого земельного участка с кадастровым номером 24:11:0080201:20 :

Обозначение части границ		Горизонтальное проложение (S), м	Описание прохождения части границ	Сведения о согласовании местоположения границ (согласовано/спорное)
от т.	до т.			

1	2	3	4	5
1853	1854	10,80	—	согласовано
1854	1855	7,20		
1855	1856	2,63		
1856	1857	6,66		
1857	н1858У	4,50		
н1858У	н1859У	9,46		
н1859У	н1860У	14,89		
н1860У	н1861У	10,84		
н1861У	н1862У	8,32		
н1862У	н1863У	7,58		
н1863У	н1864У	5,69		
н1864У	н1865У	5,99		
н1865У	н1866У	40,33		
н1866У	н1867У	13,75		
н1867У	н1868У	2,26		
н1868У	н1869У	3,95		
н1869У	н1870У	6,71		
н1870У	н1871У	13,70		
н1871У	н1872У	2,97		
н1872У	н1873У	9,58		
н1873У	н1874У	8,00		
н1874У	1875	7,18		
1875	1876	6,49		
1876	1877	3,37		
1877	1878	0,81		
1878	1853	5,27		

3. Сведения о характеристиках уточняемого земельного участка с кадастровым номером 24:11:0080201:20 :

№ п/п	Наименование характеристики земельного участка	Значение характеристики
1	2	3

1	2	3
1.	Адрес земельного участка	—
1.1.	Сведения о местоположении земельного участка (при отсутствии адреса) в структурированном в соответствии с федеральной информационной адресной системой виде	—
1.2.	Дополнительные сведения о местоположении земельного участка	—
2.	Площадь земельного участка ± величина погрешности определения (вычисления) площади (Р ± ΔР), м²	2 034 ± 16,00
3.	Формула, примененная для вычисления предельной погрешности определения площади земельного участка, с подставленными значениями и итоговые (вычисленные) значения	3,5*0,10*√(2 034,00) = 16
4.	Площадь земельного участка согласно сведениям Единого государственного реестра недвижимости (Ркад), м²	1 987,00
5.	Оценка расхождения Р и Ркад (Р - Ркад), м²	47
6.	Предельный минимальный и максимальный размеры земельного участка (Рмин и Рмакс), м²	— —
7.	Вид (виды) разрешенного использования	—
7.1.	Дополнительные сведения об использовании земельного участка	—
8.	Кадастровый или иной государственный учетный номер (инвентарный) здания, сооружения, объекта незавершенного строительства, расположенного на земельном участке	24:11:0080201:1203
9.	Сведения о земельных участках (землях общего пользования, территории общего пользования), посредством которых обеспечивается доступ	Земли общего пользования
10.	Иные сведения	—
4. Пояснения к сведениям об уточняемом земельном участке с кадастровым номером 24:11:0080201:20 :		
1.	—	

1. Сведения о характерных точках границ уточняемого земельного участка с кадастровым номером 24:11:0080201:35 :

Система координат МСК-167 (24) Зона № 4

Обозначение характерных точек границ	Координаты, м				Метод определения координат	Формулы, примененные для расчета средней квадратической погрешности определения координат характерных точек границ (Mt), с подставленными в такие формулы значениями и итоговые (вычисленные) значения Mt, м	Описание закрепления точки
	содержатся в Едином государственном реестре недвижимости		определены в результате выполнения комплексных кадастровых работ				
	X	Y	X	Y			
1	2	3	4	5	6	7	8
н347У	—	—	666 395,74	77 754,19	Метод спутниковых геодезических измерений (определений)	√(0,10^2 + 0,10^2) = 0,10	—
н348У	—	—	666 385,40	77 738,80			
н349У	—	—	666 375,12	77 724,61			
н350У	—	—	666 333,86	77 754,73			
н351У	—	—	666 336,12	77 757,85			
н352У	—	—	666 336,16	77 760,26			
н353У	—	—	666 339,98	77 768,70			
н354У	—	—	666 336,44	77 770,49			
н355У	—	—	666 338,24	77 774,28			
н356У	—	—	666 339,04	77 773,94			
н357У	—	—	666 341,61	77 778,99			
н358У	—	—	666 344,81	77 783,51			

1	2	3	4	5	6	7	8
н359У	—	—	666 345,63	77 783,29	Метод спутниковых геодезических измерений (определений)	√(0,10^2 + 0,10^2) = 0,10	—
н360У	—	—	666 349,44	77 788,49			
н347У	—	—	666 395,74	77 754,19			

2. Сведения о частях границ уточняемого земельного участка с кадастровым номером 24:11:0080201:35 :

Обозначение части границ		Горизонтальное проложение (S), м	Описание прохождения части границ	Сведения о согласовании местоположения границ (согласовано/спорное)
от т.	до т.			
1	2	3	4	5
н347У	н348У	18,54	—	согласовано
н348У	н349У	17,52		
н349У	н350У	51,08		
н350У	н351У	3,85		
н351У	н352У	2,41		
н352У	н353У	9,26		
н353У	н354У	3,97		
н354У	н355У	4,20		
н355У	н356У	0,87		
н356У	н357У	5,67		
н357У	н358У	5,54		
н358У	н359У	0,85		
н359У	н360У	6,45		
н360У	н347У	57,62		

3. Сведения о характеристиках уточняемого земельного участка с кадастровым номером 24:11:0080201:35 :

№ п/п	Наименование характеристики земельного участка	Значение характеристики
1	2	3
1.	Адрес земельного участка	—
1.1.	Сведения о местоположении земельного участка (при отсутствии адреса) в структурированном в соответствии с федеральной информационной адресной системой виде	—
1.2.	Дополнительные сведения о местоположении земельного участка	—

1	2	3
2.	Площадь земельного участка ± величина погрешности определения (вычисления) площади (Р ± ΔР), м²	2 031 ± 16,00
3.	Формула, примененная для вычисления предельной погрешности определения площади земельного участка, с подставленными значениями и итоговые (вычисленные) значения	3,5*0,10*√(2 031,00) = 16
4.	Площадь земельного участка согласно сведениям Единого государственного реестра недвижимости (Ркад), м²	2 000,00
5.	Оценка расхождения Р и Ркад (Р - Ркад), м²	31
6.	Предельный минимальный и максимальный размеры земельного участка (Рмин и Рмакс), м²	— —
7.	Вид (виды) разрешенного использования	—
7.1.	Дополнительные сведения об использовании земельного участка	—
8.	Кадастровый или иной государственный учетный номер (инвентарный) здания, сооружения, объекта незавершенного строительства, расположенного на земельном участке	24:11:0080201:1196
9.	Сведения о земельных участках (землях общего пользования, территории общего пользования), посредством которых обеспечивается доступ	Земли общего пользования
10.	Иные сведения	—

4. Пояснения к сведениям об уточняемом земельном участке с кадастровым номером 24:11:0080201:35 :

1.	—

1. Сведения о характерных точках границ уточняемого земельного участка с кадастровым номером 24:11:0080201:58 :

Система координат МСК-167 (24) Зона № 4

Обозначение характерных точек границ	Координаты, м				Метод определения координат	Формулы, примененные для расчета средней квадратической погрешности определения координат характерных точек границ (Mt), с подставленными в такие формулы значениями и итоговые (вычисленные) значения Mt, м	Описание закрепления точки
	содержатся в Едином государственном реестре недвижимости		определены в результате выполнения комплексных кадастровых работ				
	X	Y	X	Y			
1	2	3	4	5	6	7	8

1	2	3	4	5	6	7	8
н3080У	—	—	667 225,19	78 825,76	Метод спутниковых геодезических измерений (определений)	√(0,10^2 + 0,10^2) = 0,10	—
н3081У	—	—	667 228,99	78 851,55			
н3082У	—	—	667 175,49	78 862,14			
н3083У	—	—	667 170,30	78 835,26			
н3080У	—	—	667 225,19	78 825,76			

2. Сведения о частях границ уточняемого земельного участка с кадастровым номером 24:11:0080201:58 :

Обозначение части границ		Горизонтальное проложение (S), м	Описание прохождения части границ	Сведения о согласовании местоположения границ (согласовано/спорное)
от т.	до т.			
1	2	3	4	5
н3080У	н3081У	26,07	—	согласовано
н3081У	н3082У	54,54		
н3082У	н3083У	27,38		
н3083У	н3080У	55,71		

3. Сведения о характеристиках уточняемого земельного участка с кадастровым номером 24:11:0080201:58 :

№ п/п	Наименование характеристики земельного участка	Значение характеристики
1	2	3
1.	Адрес земельного участка	—
1.1.	Сведения о местоположении земельного участка (при отсутствии адреса) в структурированном в соответствии с федеральной информационной адресной системой виде	—
1.2.	Дополнительные сведения о местоположении земельного участка	—
2.	Площадь земельного участка ± величина погрешности определения (вычисления) площади (Р ± ΔР), м²	1 472 ± 13,00
3.	Формула, примененная для вычисления предельной погрешности определения площади земельного участка, с подставленными значениями и итоговые (вычисленные) значения	3,5*0,10*√(1 472,00) = 13
4.	Площадь земельного участка согласно сведениям Единого государственного реестра недвижимости (Ркад), м²	1 472,00

1	2	3
5.	Оценка расхождения Р и Ркад (Р - Ркад), м²	0
6.	Предельный минимальный и максимальный размеры земельного участка (Рмин и Рмакс), м²	— —
7.	Вид (виды) разрешенного использования	—
7.1.	Дополнительные сведения об использовании земельного участка	—
8.	Кадастровый или иной государственный учетный номер (инвентарный) здания, сооружения, объекта незавершенного строительства, расположенного на земельном участке	—
9.	Сведения о земельных участках (землях общего пользования, территории общего пользования), посредством которых обеспечивается доступ	Земли общего пользования
10.	Иные сведения	—

4. Пояснения к сведениям об уточняемом земельном участке с кадастровым номером 24:11:0080201:58 :

1.	—

1. Сведения о характерных точках границ уточняемого земельного участка с кадастровым номером 24:11:0080201:87 :

Система координат МСК-167 (24) Зона № 4

Обозначение характерных точек границ	Координаты, м				Метод определения координат	Формулы, примененные для расчета средней квадратической погрешности определения координат характерных точек границ (Mt), с подставленными в такие формулы значениями и итоговые (вычисленные) значения Mt, м	Описание закрепления точки
	содержатся в Едином государственном реестре недвижимости		определены в результате выполнения комплексных кадастровых работ				
	X	Y	X	Y			
1	2	3	4	5	6	7	8
2050	—	—	666 918,11	77 437,39	Метод спутниковых геодезических измерений (определений)	—	—
н2049У	—	—	666 930,19	77 437,18		√(0,10^2 + 0,10^2) = 0,10	
н2047У	—	—	666 940,63	77 439,08			
н2045У	—	—	666 955,82	77 447,39			

1	2	3	4	5	6	7	8
н2044У	—	—	666 953,36	77 452,27	Метод спутниковых геодезических измерений (определений)	√(0,10^2 + 0,10^2) = 0,10	—
н2076У	—	—	666 944,02	77 448,28			
2075	—	—	666 941,93	77 447,80			
2074	—	—	666 939,98	77 454,30			
2073	—	—	666 917,16	77 469,24			
н2083У	—	—	666 915,65	77 469,24			
2050	—	—	666 918,11	77 437,39		—	

2. Сведения о частях границ уточняемого земельного участка с кадастровым номером 24:11:0080201:87 :

Обозначение части границ		Горизонтальное проложение (S), м	Описание прохождения части границ	Сведения о согласовании местоположения границ (согласовано/спорное)
от т.	до т.			
1	2	3	4	5
2050	н2049У	12,08	—	согласовано
н2049У	н2047У	10,61		
н2047У	н2045У	17,31		
н2045У	н2044У	5,46		
н2044У	н2076У	10,16		
н2076У	2075	2,14		
2075	2074	6,79		
2074	2073	27,28		
2073	н2083У	1,51		
н2083У	2050	31,94		

3. Сведения о характеристиках уточняемого земельного участка с кадастровым номером 24:11:0080201:87 :

№ п/п	Наименование характеристики земельного участка	Значение характеристики
1	2	3

1	2	3
1.	Адрес земельного участка	—
1.1.	Сведения о местоположении земельного участка (при отсутствии адреса) в структурированном в соответствии с федеральной информационной адресной системой виде	—
1.2.	Дополнительные сведения о местоположении земельного участка	—
2.	Площадь земельного участка ± величина погрешности определения (вычисления) площади (Р ± ΔР), м²	670 ± 9,00
3.	Формула, примененная для вычисления предельной погрешности определения площади земельного участка, с подставленными значениями и итоговые (вычисленные) значения	3,5*0,10*√(670,00) = 9
4.	Площадь земельного участка согласно сведениям Единого государственного реестра недвижимости (Ркад), м²	880,00
5.	Оценка расхождения Р и Ркад (Р - Ркад), м²	210
6.	Предельный минимальный и максимальный размеры земельного участка (Рмин и Рмакс), м²	— —
7.	Вид (виды) разрешенного использования	—
7.1.	Дополнительные сведения об использовании земельного участка	—
8.	Кадастровый или иной государственный учетный номер (инвентарный) здания, сооружения, объекта незавершенного строительства, расположенного на земельном участке	24:11:0080201:760
9.	Сведения о земельных участках (землях общего пользования, территории общего пользования), посредством которых обеспечивается доступ	Земли общего пользования
10.	Иные сведения	—
4. Пояснения к сведениям об уточняемом земельном участке с кадастровым номером 24:11:0080201:87 :		
1.	—	

1. Сведения о характерных точках границ уточняемого земельного участка с кадастровым номером 24:11:0080201:247 :

Система координат МСК-167 (24) Зона № 4

Обозначение характерных точек границ	Координаты, м				Метод определения координат	Формулы, примененные для расчета средней квадратической погрешности определения координат характерных точек границ (Mt), с подставленными в такие формулы значениями и итоговые (вычисленные) значения Mt, м	Описание закрепления точки
	содержатся в Едином государственном реестре недвижимости		определены в результате выполнения комплексных кадастровых работ				
	X	Y	X	Y			
1	2	3	4	5	6	7	8
н2235У	—	—	667 001,61	78 712,29	Метод спутниковых геодезических измерений (определений)	√(0,10^2 + 0,10^2) = 0,10	—
н2236У	—	—	667 007,72	78 744,34			
2237	—	—	666 958,90	78 753,64			
н2238У	—	—	666 956,72	78 742,21			
н2239У	—	—	666 951,44	78 721,22			
н2235У	—	—	667 001,61	78 712,29			

2. Сведения о частях границ уточняемого земельного участка с кадастровым номером 24:11:0080201:247 :

Обозначение части границ		Горизонтальное проложение (S), м	Описание прохождения части границ	Сведения о согласовании местоположения границ (согласовано/спорное)
от т.	до т.			
1	2	3	4	5
н2235У	н2236У	32,63	—	согласовано
н2236У	2237	49,70		
2237	н2238У	11,64		
н2238У	н2239У	21,64		
н2239У	н2235У	50,96		

3. Сведения о характеристиках уточняемого земельного участка с кадастровым номером 24:11:0080201:247 :

№ п/п	Наименование характеристики земельного участка	Значение характеристики
1	2	3

1	2	3
1.	Адрес земельного участка	—
1.1.	Сведения о местоположении земельного участка (при отсутствии адреса) в структурированном в соответствии с федеральной информационной адресной системой виде	—
1.2.	Дополнительные сведения о местоположении земельного участка	—
2.	Площадь земельного участка ± величина погрешности определения (вычисления) площади (Р ± ΔР), м²	1 650 ± 14,00
3.	Формула, примененная для вычисления предельной погрешности определения площади земельного участка, с подставленными значениями и итоговые (вычисленные) значения	3,5*0,10*√(1 650,00) = 14
4.	Площадь земельного участка согласно сведениям Единого государственного реестра недвижимости (Ркад), м²	1 500,00
5.	Оценка расхождения Р и Ркад (Р - Ркад), м²	150
6.	Предельный минимальный и максимальный размеры земельного участка (Рмин и Рмакс), м²	— —
7.	Вид (виды) разрешенного использования	—
7.1.	Дополнительные сведения об использовании земельного участка	—
8.	Кадастровый или иной государственный учетный номер (инвентарный) здания, сооружения, объекта незавершенного строительства, расположенного на земельном участке	24:11:0080201:799
9.	Сведения о земельных участках (землях общего пользования, территории общего пользования), посредством которых обеспечивается доступ	Земли общего пользования
10.	Иные сведения	—
4. Пояснения к сведениям об уточняемом земельном участке с кадастровым номером 24:11:0080201:247 :		
1.	—	

1. Сведения о характерных точках границ уточняемого земельного участка с кадастровым номером 24:11:0080201:259 :

Система координат МСК-167 (24) Зона № 4

Обозначение характерных точек границ	Координаты, м				Метод определения координат	Формулы, примененные для расчета средней квадратической погрешности определения координат характерных точек границ (Mt), с подставленными в такие формулы значениями и итоговые (вычисленные) значения Mt, м	Описание закрепления точки
	содержатся в Едином государственном реестре недвижимости		определены в результате выполнения комплексных кадастровых работ				
	X	Y	X	Y			
1	2	3	4	5	6	7	8
н1842У	—	—	666 667,27	77 924,22	Метод спутниковых геодезических измерений (определений)	√(0,10^2 + 0,10^2) = 0,10	—
н1843У	—	—	666 642,50	77 954,99			
н1844У	—	—	666 634,73	77 965,44			
н1845У	—	—	666 634,40	77 965,87			
н1846У	—	—	666 661,51	77 984,02			
н1847У	—	—	666 667,25	77 975,99			
н1848У	—	—	666 668,97	77 972,51			
н1849У	—	—	666 686,98	77 943,93			
н1850У	—	—	666 689,25	77 934,69			
н1851У	—	—	666 681,20	77 926,77			
1852	—	—	666 677,35	77 930,80			Закрепление отсутсвует
н1842У	—	—	666 667,27	77 924,22			—

2. Сведения о частях границ уточняемого земельного участка с кадастровым номером 24:11:0080201:259 :

Обозначение части границ		Горизонтальное проложение (S), м	Описание прохождения части границ	Сведения о согласовании местоположения границ (согласовано/спорное)
от т.	до т.			
1	2	3	4	5
н1842У	н1843У	39,50	—	согласовано
н1843У	н1844У	13,02		
н1844У	н1845У	0,54		
н1845У	н1846У	32,62		
н1846У	н1847У	9,87		
н1847У	н1848У	3,88		
н1848У	н1849У	33,78		
н1849У	н1850У	9,51		
н1850У	н1851У	11,29		
н1851У	1852	5,57		
1852	н1842У	12,04		

3. Сведения о характеристиках уточняемого земельного участка с кадастровым номером 24:11:0080201:259 :

№ п/п	Наименование характеристики земельного участка	Значение характеристики
1	2	3
1.	Адрес земельного участка	—
1.1.	Сведения о местоположении земельного участка (при отсутствии адреса) в структурированном в соответствии с федеральной информационной адресной системой виде	—
1.2.	Дополнительные сведения о местоположении земельного участка	—
2.	Площадь земельного участка ± величина погрешности определения (вычисления) площади (Р ± ΔР), м²	1 650 ± 14,00
3.	Формула, примененная для вычисления предельной погрешности определения площади земельного участка, с подставленными значениями и итоговые (вычисленные) значения	3,5*0,10*√(1 650,00) = 14
4.	Площадь земельного участка согласно сведениям Единого государственного реестра недвижимости (Ркад), м²	1 500,00
5.	Оценка расхождения Р и Ркад (Р - Ркад), м²	150
6.	Предельный минимальный и максимальный размеры земельного участка (Рмин и Рмакс), м²	— —

1	2	3
7.	Вид (виды) разрешенного использования	—
7.1.	Дополнительные сведения об использовании земельного участка	—
8.	Кадастровый или иной государственный учетный номер (инвентарный) здания, сооружения, объекта незавершенного строительства, расположенного на земельном участке	24:11:0080201:779; 24:11:0080201:1188; 24:11:0080201:770
9.	Сведения о земельных участках (землях общего пользования, территории общего пользования), посредством которых обеспечивается доступ	Земли общего пользования
10.	Иные сведения	—

4. Пояснения к сведениям об уточняемом земельном участке с кадастровым номером 24:11:0080201:259 :

1.	—

1. Сведения о характерных точках границ уточняемого земельного участка с кадастровым номером 24:11:0080201:275 :

Система координат МСК-167 (24) Зона № 4

Обозначение характерных точек границ	Координаты, м				Метод определения координат	Формулы, примененные для расчета средней квадратической погрешности определения координат характерных точек границ (Mt), с подставленными в такие формулы значениями и итоговые (вычисленные) значения Mt, м	Описание закрепления точки
	содержатся в Едином государственном реестре недвижимости		определены в результате выполнения комплексных кадастровых работ				
	X	Y	X	Y			
1	2	3	4	5	6	7	8
н231У	—	—	667 283,85	77 440,79	Метод спутниковых геодезических измерений (определений)	√(0,10^2 + 0,10^2) = 0,10	—
н232У	—	—	667 332,31	77 452,46			
н233У	—	—	667 326,93	77 472,00			
н234У	—	—	667 298,42	77 465,96			
н235У	—	—	667 278,87	77 461,82			
н236У	—	—	667 274,76	77 460,35			

1	2	3	4	5	6	7	8
н237У	—	—	667 277,40	77 453,34	Метод спутниковых геодезических измерений (определений)	√(0,10^2 + 0,10^2) = 0,10	—
н238У	—	—	667 279,57	77 453,99			
н231У	—	—	667 283,85	77 440,79			

2. Сведения о частях границ уточняемого земельного участка с кадастровым номером 24:11:0080201:275 :

Обозначение части границ		Горизонтальное проложение (S), м	Описание прохождения части границ	Сведения о согласовании местоположения границ (согласовано/спорное)
от т.	до т.			
1	2	3	4	5
н231У	н232У	49,85	—	согласовано
н232У	н233У	20,27		
н233У	н234У	29,14		
н234У	н235У	19,98		
н235У	н236У	4,36		
н236У	н237У	7,49		
н237У	н238У	2,27		
н238У	н231У	13,88		

3. Сведения о характеристиках уточняемого земельного участка с кадастровым номером 24:11:0080201:275 :

№ п/п	Наименование характеристики земельного участка	Значение характеристики
1	2	3
1.	Адрес земельного участка	—
1.1.	Сведения о местоположении земельного участка (при отсутствии адреса) в структурированном в соответствии с федеральной информационной адресной системой виде	—
1.2.	Дополнительные сведения о местоположении земельного участка	—
2.	Площадь земельного участка ± величина погрешности определения (вычисления) площади (Р ± ΔР), м²	1 073 ± 11,00
3.	Формула, примененная для вычисления предельной погрешности определения площади земельного участка, с подставленными значениями и итоговые (вычисленные) значения	3,5*0,10*√(1 073,00) = 11

1	2	3
4.	Площадь земельного участка согласно сведениям Единого государственного реестра недвижимости (Ркад), м²	976,00
5.	Оценка расхождения Р и Ркад (Р - Ркад), м²	97
6.	Предельный минимальный и максимальный размеры земельного участка (Рмин и Рмакс), м²	— —
7.	Вид (виды) разрешенного использования	—
7.1.	Дополнительные сведения об использовании земельного участка	—
8.	Кадастровый или иной государственный учетный номер (инвентарный) здания, сооружения, объекта незавершенного строительства, расположенного на земельном участке	24:11:0080201:828
9.	Сведения о земельных участках (землях общего пользования, территории общего пользования), посредством которых обеспечивается доступ	Земли общего пользования
10.	Иные сведения	—

4. Пояснения к сведениям об уточняемом земельном участке с кадастровым номером 24:11:0080201:275 :

1.	—

1. Сведения о характерных точках границ уточняемого земельного участка с кадастровым номером 24:11:0080201:354 :

Система координат МСК-167 (24) Зона № 4

Обозначение характерных точек границ	Координаты, м				Метод определения координат	Формулы, примененные для расчета средней квадратической погрешности определения координат характерных точек границ (Mt), с подставленными в такие формулы значениями и итоговые (вычисленные) значения Mt, м	Описание закрепления точки
	содержатся в Едином государственном реестре недвижимости		определены в результате выполнения комплексных кадастровых работ				
	X	Y	X	Y			
1	2	3	4	5	6	7	8
н325У	—	—	666 826,39	77 706,41	Метод спутниковых геодезических измерений (определений)	√(0,10^2 + 0,10^2) = 0,10	—
н326У	—	—	666 830,52	77 723,85			
н327У	—	—	666 828,28	77 724,55			

1	2	3	4	5	6	7	8
н328У	—	—	666 835,27	77 746,98	Метод спутниковых геодезических измерений (определений)	√(0,10^2 + 0,10^2) = 0,10	—
н329У	—	—	666 831,87	77 748,14			
н330У	—	—	666 809,24	77 755,46			
н331У	—	—	666 794,49	77 760,93			
н332У	—	—	666 789,23	77 713,50			
н333У	—	—	666 813,76	77 708,82			
н334У	—	—	666 815,61	77 708,46			
н325У	—	—	666 826,39	77 706,41			

2. Сведения о частях границ уточняемого земельного участка с кадастровым номером 24:11:0080201:354 :

Обозначение части границ		Горизонтальное проложение (S), м	Описание прохождения части границ	Сведения о согласовании местоположения границ (согласовано/спорное)
от т.	до т.			
1	2	3	4	5
н325У	н326У	17,92	—	согласовано
н326У	н327У	2,35		
н327У	н328У	23,49		
н328У	н329У	3,59		
н329У	н330У	23,78		
н330У	н331У	15,73		
н331У	н332У	47,72		
н332У	н333У	24,97		
н333У	н334У	1,88		
н334У	н325У	10,97		

3. Сведения о характеристиках уточняемого земельного участка с кадастровым номером 24:11:0080201:354 :

№ п/п	Наименование характеристики земельного участка	Значение характеристики
1	2	3

1	2	3
1.	Адрес земельного участка	—
1.1.	Сведения о местоположении земельного участка (при отсутствии адреса) в структурированном в соответствии с федеральной информационной адресной системой виде	—
1.2.	Дополнительные сведения о местоположении земельного участка	—
2.	Площадь земельного участка ± величина погрешности определения (вычисления) площади (Р ± ΔР), м²	1 760 ± 15,00
3.	Формула, примененная для вычисления предельной погрешности определения площади земельного участка, с подставленными значениями и итоговые (вычисленные) значения	3,5*0,10*√(1 760,00) = 15
4.	Площадь земельного участка согласно сведениям Единого государственного реестра недвижимости (Ркад), м²	1 600,00
5.	Оценка расхождения Р и Ркад (Р - Ркад), м²	160
6.	Предельный минимальный и максимальный размеры земельного участка (Рмин и Рмакс), м²	— —
7.	Вид (виды) разрешенного использования	—
7.1.	Дополнительные сведения об использовании земельного участка	—
8.	Кадастровый или иной государственный учетный номер (инвентарный) здания, сооружения, объекта незавершенного строительства, расположенного на земельном участке	24:11:0080201:812
9.	Сведения о земельных участках (землях общего пользования, территории общего пользования), посредством которых обеспечивается доступ	Земли общего пользования
10.	Иные сведения	—
4. Пояснения к сведениям об уточняемом земельном участке с кадастровым номером 24:11:0080201:354 :		
1.	—	

1. Сведения о характерных точках границ уточняемого земельного участка с кадастровым номером 24:11:0080201:411 :

Система координат МСК-167 (24) Зона № 4

Обозначение характерных точек границ	Координаты, м				Метод определения координат	Формулы, примененные для расчета средней квадратической погрешности определения координат характерных точек границ (Mt), с подставленными в такие формулы значениями и итоговые (вычисленные) значения Mt, м	Описание закрепления точки
	содержатся в Едином государственном реестре недвижимости		определены в результате выполнения комплексных кадастровых работ				
	X	Y	X	Y			
1	2	3	4	5	6	7	8
245	—	—	667 311,14	77 312,82	Метод спутниковых геодезических измерений (определений)	√(0,10^2 + 0,10^2) = 0,10	—
н246У	—	—	667 314,75	77 313,71			
н247У	—	—	667 308,62	77 332,64			
н248У	—	—	667 267,88	77 322,45			
н249У	—	—	667 252,43	77 318,76			
н250У	—	—	667 252,86	77 304,61			
н251У	—	—	667 254,57	77 298,14			
н252У	—	—	667 259,07	77 299,35			
245	—	—	667 311,14	77 312,82			

2. Сведения о частях границ уточняемого земельного участка с кадастровым номером 24:11:0080201:411 :

Обозначение части границ		Горизонтальное проложение (S), м	Описание прохождения части границ	Сведения о согласовании местоположения границ (согласовано/спорное)
от т.	до т.			
1	2	3	4	5
245	н246У	3,72	—	согласовано
н246У	н247У	19,90		

1	2	3	4	5
н247У	н248У	42,00	—	согласовано
н248У	н249У	15,88		
н249У	н250У	14,16		
н250У	н251У	6,69		
н251У	н252У	4,66		
н252У	245	53,78		

3. Сведения о характеристиках уточняемого земельного участка с кадастровым номером 24:11:0080201:411 :

№ п/п	Наименование характеристики земельного участка	Значение характеристики
1	2	3
1.	Адрес земельного участка	—
1.1.	Сведения о местоположении земельного участка (при отсутствии адреса) в структурированном в соответствии с федеральной информационной адресной системой виде	—
1.2.	Дополнительные сведения о местоположении земельного участка	—
2.	Площадь земельного участка ± величина погрешности определения (вычисления) площади (Р ± ΔР), м²	1 216 ± 12,00
3.	Формула, примененная для вычисления предельной погрешности определения площади земельного участка, с подставленными значениями и итоговые (вычисленные) значения	3,5*0,10*√(1 216,00) = 12
4.	Площадь земельного участка согласно сведениям Единого государственного реестра недвижимости (Ркад), м²	1 151,00
5.	Оценка расхождения Р и Ркад (Р - Ркад), м²	65
6.	Предельный минимальный и максимальный размеры земельного участка (Рмин и Рмакс), м²	— —
7.	Вид (виды) разрешенного использования	—
7.1.	Дополнительные сведения об использовании земельного участка	—
8.	Кадастровый или иной государственный учетный номер (инвентарный) здания, сооружения, объекта незавершенного строительства, расположенного на земельном участке	—
9.	Сведения о земельных участках (землях общего пользования, территории общего пользования), посредством которых обеспечивается доступ	Земли общего пользования
10.	Иные сведения	—

4. Пояснения к сведениям об уточняемом земельном участке с кадастровым номером 24:11:0080201:411 :

1.	—

1. Сведения о характерных точках границ уточняемого земельного участка с кадастровым номером 24:11:0080201:412 :

Система координат МСК-167 (24) Зона № 4

Обозначение характерных точек границ	Координаты, м				Метод определения координат	Формулы, примененные для расчета средней квадратической погрешности определения координат характерных точек границ (Mt), с подставленными в такие формулы значениями и итоговые (вычисленные) значения Mt, м	Описание закрепления точки
	содержатся в Едином государственном реестре недвижимости		определены в результате выполнения комплексных кадастровых работ				
	X	Y	X	Y			
1	2	3	4	5	6	7	8
н2693У	—	—	667 026,78	78 831,59	Метод спутниковых геодезических измерений (определений)	√(0,10^2 + 0,10^2) = 0,10	—
н2694У	—	—	666 981,83	78 842,70			
2695	—	—	666 971,00	78 796,79			
2696	—	—	666 973,50	78 795,96			
н2697У	—	—	667 024,57	78 780,63			
н2693У	—	—	667 026,78	78 831,59			

2. Сведения о частях границ уточняемого земельного участка с кадастровым номером 24:11:0080201:412 :

Обозначение части границ		Горизонтальное проложение (S), м	Описание прохождения части границ	Сведения о согласовании местоположения границ (согласовано/спорное)
от т.	до т.			
1	2	3	4	5
н2693У	н2694У	46,30	—	согласовано
н2694У	2695	47,17		
2695	2696	2,63		
2696	н2697У	53,32		
н2697У	н2693У	51,01		

3. Сведения о характеристиках уточняемого земельного участка с кадастровым номером 24:11:0080201:412 :		
№ п/п	Наименование характеристики земельного участка	Значение характеристики
1	2	3
1.	Адрес земельного участка	—
1.1.	Сведения о местоположении земельного участка (при отсутствии адреса) в структурированном в соответствии с федеральной информационной адресной системой виде	—
1.2.	Дополнительные сведения о местоположении земельного участка	—
2.	Площадь земельного участка ± величина погрешности определения (вычисления) площади (Р ± ΔР), м²	2 477 ± 17,00
3.	Формула, примененная для вычисления предельной погрешности определения площади земельного участка, с подставленными значениями и итоговые (вычисленные) значения	3,5*0,10*√(2 477,00) = 17
4.	Площадь земельного участка согласно сведениям Единого государственного реестра недвижимости (Ркад), м²	2 500,00
5.	Оценка расхождения Р и Ркад (Р - Ркад), м²	23
6.	Предельный минимальный и максимальный размеры земельного участка (Рмин и Рмакс), м²	— —
7.	Вид (виды) разрешенного использования	—
7.1.	Дополнительные сведения об использовании земельного участка	—
8.	Кадастровый или иной государственный учетный номер (инвентарный) здания, сооружения, объекта незавершенного строительства, расположенного на земельном участке	24:11:0080201:712
9.	Сведения о земельных участках (землях общего пользования, территории общего пользования), посредством которых обеспечивается доступ	Земли общего пользования
10.	Иные сведения	—
4. Пояснения к сведениям об уточняемом земельном участке с кадастровым номером 24:11:0080201:412 :		
1.	—	

1. Сведения о характерных точках границ уточняемого земельного участка с кадастровым номером 24:11:0080201:418 :

Система координат МСК-167 (24) Зона № 4

Обозначение характерных точек границ	Координаты, м				Метод определения координат	Формулы, примененные для расчета средней квадратической погрешности определения координат характерных точек границ (Mt), с подставленными в такие формулы значениями и итоговые (вычисленные) значения Mt, м	Описание закрепления точки
	содержатся в Едином государственном реестре недвижимости		определены в результате выполнения комплексных кадастровых работ				
	X	Y	X	Y			
1	2	3	4	5	6	7	8
н1187У	—	—	666 309,06	77 981,77	Метод спутниковых геодезических измерений (определений)	√(0,10^2 + 0,10^2) = 0,10	—
1188	—	—	666 319,22	78 006,98			
1189	—	—	666 317,78	78 007,39			
н1190У	—	—	666 272,18	78 020,52			
н1191У	—	—	666 262,03	77 995,53			
н1187У	—	—	666 309,06	77 981,77			

2. Сведения о частях границ уточняемого земельного участка с кадастровым номером 24:11:0080201:418 :

Обозначение части границ		Горизонтальное проложение (S), м	Описание прохождения части границ	Сведения о согласовании местоположения границ (согласовано/спорное)
от т.	до т.			
1	2	3	4	5
н1187У	1188	27,18	—	согласовано
1188	1189	1,50		
1189	н1190У	47,45		
н1190У	н1191У	26,97		
н1191У	н1187У	49,00		

3. Сведения о характеристиках уточняемого земельного участка с кадастровым номером 24:11:0080201:418 :

№ п/п	Наименование характеристики земельного участка	Значение характеристики
1	2	3

1	2	3
1.	Адрес земельного участка	—
1.1.	Сведения о местоположении земельного участка (при отсутствии адреса) в структурированном в соответствии с федеральной информационной адресной системой виде	—
1.2.	Дополнительные сведения о местоположении земельного участка	—
2.	Площадь земельного участка ± величина погрешности определения (вычисления) площади (Р ± ΔР), м²	1 319 ± 13,00
3.	Формула, примененная для вычисления предельной погрешности определения площади земельного участка, с подставленными значениями и итоговые (вычисленные) значения	3,5*0,10*√(1 319,00) = 13
4.	Площадь земельного участка согласно сведениям Единого государственного реестра недвижимости (Ркад), м²	1 200,00
5.	Оценка расхождения Р и Ркад (Р - Ркад), м²	119
6.	Предельный минимальный и максимальный размеры земельного участка (Рмин и Рмакс), м²	— —
7.	Вид (виды) разрешенного использования	—
7.1.	Дополнительные сведения об использовании земельного участка	—
8.	Кадастровый или иной государственный учетный номер (инвентарный) здания, сооружения, объекта незавершенного строительства, расположенного на земельном участке	—
9.	Сведения о земельных участках (землях общего пользования, территории общего пользования), посредством которых обеспечивается доступ	Земли общего пользования
10.	Иные сведения	—
4. Пояснения к сведениям об уточняемом земельном участке с кадастровым номером 24:11:0080201:418 :		
1.	—	

1. Сведения о характерных точках границ уточняемого земельного участка с кадастровым номером 24:11:0080201:485 :

Система координат МСК-167 (24) Зона № 4

Обозначение характерных точек границ	Координаты, м				Метод определения координат	Формулы, примененные для расчета средней квадратической погрешности определения координат характерных точек границ (Mt), с подставленными в такие формулы значениями и итоговые (вычисленные) значения Mt, м	Описание закрепления точки
	содержатся в Едином государственном реестре недвижимости		определены в результате выполнения комплексных кадастровых работ				
	X	Y	X	Y			
1	2	3	4	5	6	7	8
н1048У	—	—	666 437,37	77 835,22	Метод спутниковых геодезических измерений (определений)	√(0,10^2 + 0,10^2) = 0,10	—
1049	—	—	666 453,47	77 849,15			Долговременный межевой знак
1050	—	—	666 467,46	77 861,15			
1051	—	—	666 484,48	77 877,50			
1052	—	—	666 466,62	77 895,92			
н1053У	—	—	666 455,39	77 887,88			—
н1054У	—	—	666 447,82	77 882,47			
н1055У	—	—	666 446,53	77 881,43			
н1056У	—	—	666 443,15	77 878,94			
н1057У	—	—	666 443,19	77 878,45			
н1058У	—	—	666 440,02	77 875,96			
н1059У	—	—	666 434,87	77 874,88			

1	2	3	4	5	6	7	8
н1060У	—	—	666 414,62	77 861,77	Метод спутниковых геодезических измерений (определений)	√(0,10^2 + 0,10^2) = 0,10	—
н1048У	—	—	666 437,37	77 835,22			

2. Сведения о частях границ уточняемого земельного участка с кадастровым номером 24:11:0080201:485 :

Обозначение части границ		Горизонтальное проложение (S), м	Описание прохождения части границ	Сведения о согласовании местоположения границ (согласовано/спорное)
от т.	до т.			
1	2	3	4	5
н1048У	1049	21,29	—	согласовано
1049	1050	18,43		
1050	1051	23,60		
1051	1052	25,66		
1052	н1053У	13,81		
н1053У	н1054У	9,30		
н1054У	н1055У	1,66		
н1055У	н1056У	4,20		
н1056У	н1057У	0,49		
н1057У	н1058У	4,03		
н1058У	н1059У	5,26		
н1059У	н1060У	24,12		
н1060У	н1048У	34,96		

3. Сведения о характеристиках уточняемого земельного участка с кадастровым номером 24:11:0080201:485 :

№ п/п	Наименование характеристики земельного участка	Значение характеристики
1	2	3
1.	Адрес земельного участка	—
1.1.	Сведения о местоположении земельного участка (при отсутствии адреса) в структурированном в соответствии с федеральной информационной адресной системой виде	—
1.2.	Дополнительные сведения о местоположении земельного участка	—
2.	Площадь земельного участка ± величина погрешности определения (вычисления) площади (P ± ΔP), м²	1 882 ± 15,00

1	2	3
3.	Формула, примененная для вычисления предельной погрешности определения площади земельного участка, с подставленными значениями и итоговые (вычисленные) значения	3,5*0,10*√(1 882,00) = 15
4.	Площадь земельного участка согласно сведениям Единого государственного реестра недвижимости (Ркад), м²	2 000,00
5.	Оценка расхождения Р и Ркад (Р - Ркад), м²	118
6.	Предельный минимальный и максимальный размеры земельного участка (Рмин и Рмакс), м²	— —
7.	Вид (виды) разрешенного использования	—
7.1.	Дополнительные сведения об использовании земельного участка	—
8.	Кадастровый или иной государственный учетный номер (инвентарный) здания, сооружения, объекта незавершенного строительства, расположенного на земельном участке	24:11:0080201:881
9.	Сведения о земельных участках (землях общего пользования, территории общего пользования), посредством которых обеспечивается доступ	Земли общего пользования
10.	Иные сведения	—

4. Пояснения к сведениям об уточняемом земельном участке с кадастровым номером 24:11:0080201:485 :

1.	—

1. Сведения о характерных точках границ уточняемого земельного участка с кадастровым номером 24:11:0080201:520 :

Система координат МСК-167 (24) Зона № 4

Обозначение характерных точек границ	Координаты, м				Метод определения координат	Формулы, примененные для расчета средней квадратической погрешности определения координат характерных точек границ (Mt), с подставленными в такие формулы значениями и итоговые (вычисленные) значения Mt, м	Описание закрепления точки
	содержатся в Едином государственном реестре недвижимости		определены в результате выполнения комплексных кадастровых работ				
	X	Y	X	Y			
1	2	3	4	5	6	7	8
1165	—	—	666 919,12	77 522,45	Метод спутниковых геодезических измерений (определений)	√(0,10^2 + 0,10^2) = 0,10	—

1	2	3	4	5	6	7	8
1166	—	—	666 989,57	77 525,48	Метод спутниковых геодезических измерений (определений)	√(0,10^2 + 0,10^2) = 0,10	—
н1167У	—	—	667 001,07	77 526,17			
1168	—	—	666 997,86	77 570,56			Долговременный межевой знак
1169	—	—	666 991,08	77 572,51			
1170	—	—	666 967,50	77 575,30			
1171	—	—	666 916,59	77 581,45			
1165	—	—	666 919,12	77 522,45			—

2. Сведения о частях границ уточняемого земельного участка с кадастровым номером 24:11:0080201:520 :

Обозначение части границ		Горизонтальное проложение (S), м	Описание прохождения части границ	Сведения о согласовании местоположения границ (согласовано/спорное)
от т.	до т.			
1	2	3	4	5
1165	1166	70,52	—	согласовано
1166	н1167У	11,52		
н1167У	1168	44,51		
1168	1169	7,05		
1169	1170	23,74		
1170	1171	51,28		
1171	1165	59,05		

3. Сведения о характеристиках уточняемого земельного участка с кадастровым номером 24:11:0080201:520 :

№ п/п	Наименование характеристики земельного участка	Значение характеристики
1	2	3
1.	Адрес земельного участка	—
1.1.	Сведения о местоположении земельного участка (при отсутствии адреса) в структурированном в соответствии с федеральной информационной адресной системой виде	—
1.2.	Дополнительные сведения о местоположении земельного участка	—

1	2	3
2.	Площадь земельного участка ± величина погрешности определения (вычисления) площади (Р ± ΔР), м²	4 256 ± 23,00
3.	Формула, примененная для вычисления предельной погрешности определения площади земельного участка, с подставленными значениями и итоговые (вычисленные) значения	3,5*0,10*√(4 256,00) = 23
4.	Площадь земельного участка согласно сведениям Единого государственного реестра недвижимости (Ркад), м²	4 186,00
5.	Оценка расхождения Р и Ркад (Р - Ркад), м²	70
6.	Предельный минимальный и максимальный размеры земельного участка (Рмин и Рмакс), м²	— —
7.	Вид (виды) разрешенного использования	—
7.1.	Дополнительные сведения об использовании земельного участка	—
8.	Кадастровый или иной государственный учетный номер (инвентарный) здания, сооружения, объекта незавершенного строительства, расположенного на земельном участке	24:11:0080201:938
9.	Сведения о земельных участках (землях общего пользования, территории общего пользования), посредством которых обеспечивается доступ	Земли общего пользования
10.	Иные сведения	—

4. Пояснения к сведениям об уточняемом земельном участке с кадастровым номером 24:11:0080201:520 :

1.	—

1. Сведения о характерных точках границ уточняемого земельного участка с кадастровым номером 24:11:0080201:549 :

Система координат МСК-167 (24) Зона № 4

Обозначение характерных точек границ	Координаты, м				Метод определения координат	Формулы, примененные для расчета средней квадратической погрешности определения координат характерных точек границ (Mt), с подставленными в такие формулы значениями и итоговые (вычисленные) значения Mt, м	Описание закрепления точки
	содержатся в Едином государственном реестре недвижимости		определены в результате выполнения комплексных кадастровых работ				
	X	Y	X	Y			
1	2	3	4	5	6	7	8

1	2	3	4	5	6	7	8
562	—	—	666 994,07	77 611,03	Метод спутниковых геодезических измерений (определений)	√(0,10^2 + 0,10^2) = 0,10	—
н563У	—	—	666 995,37	77 612,17			
н564У	—	—	666 994,28	77 614,92			
н565У	—	—	666 993,53	77 617,22			
н566У	—	—	666 992,90	77 618,55			
н567У	—	—	666 991,35	77 622,09			
н568У	—	—	666 989,06	77 621,64			
н569У	—	—	666 985,33	77 631,78			
н570У	—	—	666 982,41	77 631,19			
н571У	—	—	666 981,73	77 634,54			
н572У	—	—	666 976,95	77 633,57			
н573У	—	—	666 977,41	77 630,74			
н574У	—	—	666 977,16	77 630,66			
н575У	—	—	666 980,22	77 621,52			
н576У	—	—	666 922,85	77 622,23			
н577У	—	—	666 918,94	77 623,16			
н578У	—	—	666 916,92	77 625,59			

1	2	3	4	5	6	7	8
н579У	—	—	666 916,10	77 625,59	Метод спутниковых геодезических измерений (определений)	√(0,10^2 + 0,10^2) = 0,10	—
580	—	—	666 915,94	77 610,37			
562	—	—	666 994,07	77 611,03			

2. Сведения о частях границ уточняемого земельного участка с кадастровым номером 24:11:0080201:549 :

Обозначение части границ		Горизонтальное проложение (S), м	Описание прохождения части границ	Сведения о согласовании местоположения границ (согласовано/спорное)
от т.	до т.			
1	2	3	4	5
562	н563У	1,73	—	согласовано
н563У	н564У	2,96		
н564У	н565У	2,42		
н565У	н566У	1,47		
н566У	н567У	3,86		
н567У	н568У	2,33		
н568У	н569У	10,80		
н569У	н570У	2,98		
н570У	н571У	3,42		
н571У	н572У	4,88		
н572У	н573У	2,87		
н573У	н574У	0,26		
н574У	н575У	9,64		
н575У	н576У	57,37		
н576У	н577У	4,02		
н577У	н578У	3,16		
н578У	н579У	0,82		
н579У	580	15,22		
580	562	78,13		

3. Сведения о характеристиках уточняемого земельного участка с кадастровым номером 24:11:0080201:549 :

№ п/п	Наименование характеристики земельного участка	Значение характеристики
1	2	3

1	2	3
1.	Адрес земельного участка	—
1.1.	Сведения о местоположении земельного участка (при отсутствии адреса) в структурированном в соответствии с федеральной информационной адресной системой виде	—
1.2.	Дополнительные сведения о местоположении земельного участка	—
2.	Площадь земельного участка ± величина погрешности определения (вычисления) площади (Р ± ΔР), м²	975 ± 11,00
3.	Формула, примененная для вычисления предельной погрешности определения площади земельного участка, с подставленными значениями и итоговые (вычисленные) значения	3,5*0,10*√(975,00) = 11
4.	Площадь земельного участка согласно сведениям Единого государственного реестра недвижимости (Ркад), м²	944,00
5.	Оценка расхождения Р и Ркад (Р - Ркад), м²	31
6.	Предельный минимальный и максимальный размеры земельного участка (Рмин и Рмакс), м²	— —
7.	Вид (виды) разрешенного использования	—
7.1.	Дополнительные сведения об использовании земельного участка	—
8.	Кадастровый или иной государственный учетный номер (инвентарный) здания, сооружения, объекта незавершенного строительства, расположенного на земельном участке	24:11:0080201:800
9.	Сведения о земельных участках (землях общего пользования, территории общего пользования), посредством которых обеспечивается доступ	Земли общего пользования
10.	Иные сведения	—
4. Пояснения к сведениям об уточняемом земельном участке с кадастровым номером 24:11:0080201:549 :		
1.	—	

1. Сведения о характерных точках границ уточняемого земельного участка с кадастровым номером 24:11:0080201:561 :

Система координат МСК-167 (24) Зона № 4

Обозначение характерных точек границ	Координаты, м				Метод определения координат	Формулы, примененные для расчета средней квадратической погрешности определения координат характерных точек границ (Mt), с подставленными в такие формулы значениями и итоговые (вычисленные) значения Mt, м	Описание закрепления точки
	содержатся в Едином государственном реестре недвижимости		определены в результате выполнения комплексных кадастровых работ				
	X	Y	X	Y			
1	2	3	4	5	6	7	8
2038	—	—	666 962,27	77 456,34	Метод спутниковых геодезических измерений (определений)	√(0,10^2 + 0,10^2) = 0,10	—
н2039У	—	—	667 017,37	77 457,27			
н2040У	—	—	667 017,16	77 469,92			
н2041У	—	—	666 961,18	77 467,33			
2038	—	—	666 962,27	77 456,34			

2. Сведения о частях границ уточняемого земельного участка с кадастровым номером 24:11:0080201:561 :

Обозначение части границ		Горизонтальное проложение (S), м	Описание прохождения части границ	Сведения о согласовании местоположения границ (согласовано/спорное)
от т.	до т.			
1	2	3	4	5
2038	н2039У	55,11	—	согласовано
н2039У	н2040У	12,65		
н2040У	н2041У	56,04		
н2041У	2038	11,04		

3. Сведения о характеристиках уточняемого земельного участка с кадастровым номером 24:11:0080201:561 :

№ п/п	Наименование характеристики земельного участка	Значение характеристики
1	2	3

1	2	3
1.	Адрес земельного участка	—
1.1.	Сведения о местоположении земельного участка (при отсутствии адреса) в структурированном в соответствии с федеральной информационной адресной системой виде	—
1.2.	Дополнительные сведения о местоположении земельного участка	—
2.	Площадь земельного участка ± величина погрешности определения (вычисления) площади (Р ± ΔР), м²	658 ± 9,00
3.	Формула, примененная для вычисления предельной погрешности определения площади земельного участка, с подставленными значениями и итоговые (вычисленные) значения	3,5*0,10*√(658,00) = 9
4.	Площадь земельного участка согласно сведениям Единого государственного реестра недвижимости (Ркад), м²	720,00
5.	Оценка расхождения Р и Ркад (Р - Ркад), м²	62
6.	Предельный минимальный и максимальный размеры земельного участка (Рмин и Рмакс), м²	— —
7.	Вид (виды) разрешенного использования	—
7.1.	Дополнительные сведения об использовании земельного участка	—
8.	Кадастровый или иной государственный учетный номер (инвентарный) здания, сооружения, объекта незавершенного строительства, расположенного на земельном участке	—
9.	Сведения о земельных участках (землях общего пользования, территории общего пользования), посредством которых обеспечивается доступ	Земли общего пользования
10.	Иные сведения	—
4. Пояснения к сведениям об уточняемом земельном участке с кадастровым номером 24:11:0080201:561 :		
1.	—	

1. Сведения о характерных точках границ уточняемого земельного участка с кадастровым номером 24:11:0080201:1122 :

Система координат МСК-167 (24) Зона № 4

Обозначение характерных точек границ	Координаты, м				Метод определения координат	Формулы, примененные для расчета средней квадратической погрешности определения координат характерных точек границ (Mt), с подставленными в такие формулы значениями и итоговые (вычисленные) значения Mt, м	Описание закрепления точки
	содержатся в Едином государственном реестре недвижимости		определены в результате выполнения комплексных кадастровых работ				
	X	Y	X	Y			
1	2	3	4	5	6	7	8
н1172У	—	—	667 536,45	77 728,77	Метод спутниковых геодезических измерений (определений)	√(0,10^2 + 0,10^2) = 0,10	—
н1173У	—	—	667 535,85	77 710,56			
н1174У	—	—	667 549,06	77 710,88			
н1175У	—	—	667 553,91	77 710,88			
н1176У	—	—	667 563,06	77 708,42			
н1177У	—	—	667 567,78	77 696,71			
н1178У	—	—	667 568,64	77 694,65			
н1179У	—	—	667 575,69	77 695,56			
н1180У	—	—	667 576,27	77 706,87			
н1181У	—	—	667 577,55	77 735,53			
н1182У	—	—	667 578,01	77 749,52			
н1183У	—	—	667 577,58	77 760,45			

1	2	3	4	5	6	7	8
н1184У	—	—	667 562,48	77 761,84	Метод спутниковых геодезических измерений (определений)	√(0,10^2 + 0,10^2) = 0,10	—
н1185У	—	—	667 554,21	77 763,18			
н1186У	—	—	667 552,85	77 758,16			
н1172У	—	—	667 536,45	77 728,77			

2. Сведения о частях границ уточняемого земельного участка с кадастровым номером 24:11:0080201:1122 :

Обозначение части границ		Горизонтальное проложение (S), м	Описание прохождения части границ	Сведения о согласовании местоположения границ (согласовано/спорное)
от т.	до т.			
1	2	3	4	5
н1172У	н1173У	18,22	—	согласовано
н1173У	н1174У	13,21		
н1174У	н1175У	4,85		
н1175У	н1176У	9,47		
н1176У	н1177У	12,63		
н1177У	н1178У	2,23		
н1178У	н1179У	7,11		
н1179У	н1180У	11,32		
н1180У	н1181У	28,69		
н1181У	н1182У	14,00		
н1182У	н1183У	10,94		
н1183У	н1184У	15,16		
н1184У	н1185У	8,38		
н1185У	н1186У	5,20		
н1186У	н1172У	33,66		

3. Сведения о характеристиках уточняемого земельного участка с кадастровым номером 24:11:0080201:1122 :

№ п/п	Наименование характеристики земельного участка	Значение характеристики
1	2	3

1	2	3
1.	Адрес земельного участка	—
1.1.	Сведения о местоположении земельного участка (при отсутствии адреса) в структурированном в соответствии с федеральной информационной адресной системой виде	—
1.2.	Дополнительные сведения о местоположении земельного участка	—
2.	Площадь земельного участка ± величина погрешности определения (вычисления) площади (Р ± ΔР), м²	1 967 ± 16,00
3.	Формула, примененная для вычисления предельной погрешности определения площади земельного участка, с подставленными значениями и итоговые (вычисленные) значения	3,5*0,10*√(1 967,00) = 16
4.	Площадь земельного участка согласно сведениям Единого государственного реестра недвижимости (Ркад), м²	1 789,00
5.	Оценка расхождения Р и Ркад (Р - Ркад), м²	178
6.	Предельный минимальный и максимальный размеры земельного участка (Рмин и Рмакс), м²	— —
7.	Вид (виды) разрешенного использования	—
7.1.	Дополнительные сведения об использовании земельного участка	—
8.	Кадастровый или иной государственный учетный номер (инвентарный) здания, сооружения, объекта незавершенного строительства, расположенного на земельном участке	—
9.	Сведения о земельных участках (землях общего пользования, территории общего пользования), посредством которых обеспечивается доступ	Земли общего пользования
10.	Иные сведения	—
4. Пояснения к сведениям об уточняемом земельном участке с кадастровым номером 24:11:0080201:1122 :		
1.	—	

1. Сведения о характерных точках границ уточняемого земельного участка с кадастровым номером 24:11:0080201:1140 :

Система координат МСК-167 (24) Зона № 4

Обозначение характерных точек границ	Координаты, м				Метод определения координат	Формулы, примененные для расчета средней квадратической погрешности определения координат характерных точек границ (Mt), с подставленными в такие формулы значениями и итоговые (вычисленные) значения Mt, м	Описание закрепления точки
	содержатся в Едином государственном реестре недвижимости		определены в результате выполнения комплексных кадастровых работ				
	X	Y	X	Y			
1	2	3	4	5	6	7	8
1920	—	—	667 372,49	77 697,97	Метод спутниковых геодезических измерений (определений)	√(0,10^2 + 0,10^2) = 0,10	Иные способы закрепления границ
1921	—	—	667 383,33	77 644,34			
1922	—	—	667 386,41	77 645,01			
1923	—	—	667 404,05	77 585,43			
н1924У	—	—	667 406,47	77 576,87			—
1925	—	—	667 441,95	77 578,25			Долговременный межевой знак
н1926У	—	—	667 432,81	77 613,48			
1927	—	—	667 426,55	77 637,90			—
1928	—	—	667 423,34	77 650,41			
1929	—	—	667 410,57	77 703,57			
1920	—	—	667 372,49	77 697,97			Иные способы закрепления границ

2. Сведения о частях границ уточняемого земельного участка с кадастровым номером 24:11:0080201:1140 :

Обозначение части границ		Горизонтальное проложение (S), м	Описание прохождения части границ	Сведения о согласовании местоположения границ (согласовано/спорное)
от т.	до т.			
1	2	3	4	5
1920	1921	54,71	—	согласовано
1921	1922	3,15		
1922	1923	62,14		
1923	н1924У	8,90		
н1924У	1925	35,51		
1925	н1926У	36,40		
н1926У	1927	25,21		
1927	1928	12,92		
1928	1929	54,67		
1929	1920	38,49		

3. Сведения о характеристиках уточняемого земельного участка с кадастровым номером 24:11:0080201:1140 :

№ п/п	Наименование характеристики земельного участка	Значение характеристики
1	2	3
1.	Адрес земельного участка	—
1.1.	Сведения о местоположении земельного участка (при отсутствии адреса) в структурированном в соответствии с федеральной информационной адресной системой виде	—
1.2.	Дополнительные сведения о местоположении земельного участка	—
2.	Площадь земельного участка ± величина погрешности определения (вычисления) площади (Р ± ΔР), м²	4 750 ± 24,00
3.	Формула, примененная для вычисления предельной погрешности определения площади земельного участка, с подставленными значениями и итоговые (вычисленные) значения	3,5*0,10*√(4 750,00) = 24
4.	Площадь земельного участка согласно сведениям Единого государственного реестра недвижимости (Ркад), м²	4 963,00
5.	Оценка расхождения Р и Ркад (Р - Ркад), м²	213
6.	Предельный минимальный и максимальный размеры земельного участка (Рмин и Рмакс), м²	— —
7.	Вид (виды) разрешенного использования	—

1	2	3
7.1.	Дополнительные сведения об использовании земельного участка	—
8.	Кадастровый или иной государственный учетный номер (инвентарный) здания, сооружения, объекта незавершенного строительства, расположенного на земельном участке	—
9.	Сведения о земельных участках (землях общего пользования, территории общего пользования), посредством которых обеспечивается доступ	Земли общего пользования
10.	Иные сведения	—

4. Пояснения к сведениям об уточняемом земельном участке с кадастровым номером 24:11:0080201:1140 :

1.	—

1. Сведения о характерных точках границ уточняемого земельного участка с кадастровым номером 24:11:0080201:1161 :

Система координат МСК-167 (24) Зона № 4

Обозначение характерных точек границ	Координаты, м				Метод определения координат	Формулы, примененные для расчета средней квадратической погрешности определения координат характерных точек границ (Mt), с подставленными в такие формулы значениями и итоговые (вычисленные) значения Mt, м	Описание закрепления точки
	содержатся в Едином государственном реестре недвижимости		определены в результате выполнения комплексных кадастровых работ				
	X	Y	X	Y			
1	2	3	4	5	6	7	8
н2240У	—	—	667 726,47	77 734,30	Метод спутниковых геодезических измерений (определений)	√(0,10^2 + 0,10^2) = 0,10	—
н2241У	—	—	667 709,86	77 755,54			
н2242У	—	—	667 694,93	77 776,12			
2243	—	—	667 686,44	77 768,16			Долговременный межевой знак
н2244У	—	—	667 682,08	77 760,25			—
н2245У	—	—	667 679,80	77 754,32			

1	2	3	4	5	6	7	8
2246	—	—	667 679,83	77 735,98	Метод спутниковых геодезических измерений (определений)	√(0,10^2 + 0,10^2) = 0,10	Долговременный межевой знак
2247	—	—	667 679,95	77 727,73			
н2248У	—	—	667 679,58	77 719,83			—
н2249У	—	—	667 698,33	77 724,65			
н2250У	—	—	667 717,37	77 731,27			
н2240У	—	—	667 726,47	77 734,30			

2. Сведения о частях границ уточняемого земельного участка с кадастровым номером 24:11:0080201:1161 :

Обозначение части границ		Горизонтальное проложение (S), м	Описание прохождения части границ	Сведения о согласовании местоположения границ (согласовано/спорное)
от т.	до т.			
1	2	3	4	5
н2240У	н2241У	26,96	—	согласовано
н2241У	н2242У	25,43		
н2242У	2243	11,64		
2243	н2244У	9,03		
н2244У	н2245У	6,35		
н2245У	2246	18,34		
2246	2247	8,25		
2247	н2248У	7,91		
н2248У	н2249У	19,36		
н2249У	н2250У	20,16		
н2250У	н2240У	9,59		

3. Сведения о характеристиках уточняемого земельного участка с кадастровым номером 24:11:0080201:1161 :

№ п/п	Наименование характеристики земельного участка	Значение характеристики
1	2	3

1	2	3
1.	Адрес земельного участка	—
1.1.	Сведения о местоположении земельного участка (при отсутствии адреса) в структурированном в соответствии с федеральной информационной адресной системой виде	—
1.2.	Дополнительные сведения о местоположении земельного участка	—
2.	Площадь земельного участка ± величина погрешности определения (вычисления) площади (Р ± ΔР), м²	1 508 ± 14,00
3.	Формула, примененная для вычисления предельной погрешности определения площади земельного участка, с подставленными значениями и итоговые (вычисленные) значения	3,5*0,10*√(1 508,00) = 14
4.	Площадь земельного участка согласно сведениям Единого государственного реестра недвижимости (Ркад), м²	1 508,00
5.	Оценка расхождения Р и Ркад (Р - Ркад), м²	0
6.	Предельный минимальный и максимальный размеры земельного участка (Рмин и Рмакс), м²	— —
7.	Вид (виды) разрешенного использования	—
7.1.	Дополнительные сведения об использовании земельного участка	—
8.	Кадастровый или иной государственный учетный номер (инвентарный) здания, сооружения, объекта незавершенного строительства, расположенного на земельном участке	24:11:0080201:665
9.	Сведения о земельных участках (землях общего пользования, территории общего пользования), посредством которых обеспечивается доступ	Земли общего пользования
10.	Иные сведения	—
4. Пояснения к сведениям об уточняемом земельном участке с кадастровым номером 24:11:0080201:1161 :		
1.	—	

1. Сведения о характерных точках границ уточняемого земельного участка с кадастровым номером 24:11:0080201:1166 :

Система координат МСК-167 (24) Зона № 4

Обозначение характерных точек границ	Координаты, м				Метод определения координат	Формулы, примененные для расчета средней квадратической погрешности определения координат характерных точек границ (Mt), с подставленными в такие формулы значениями и итоговые (вычисленные) значения Mt, м	Описание закрепления точки
	содержатся в Едином государственном реестре недвижимости		определены в результате выполнения комплексных кадастровых работ				
	X	Y	X	Y			
1	2	3	4	5	6	7	8
1742	—	—	667 062,88	77 535,56	Метод спутниковых геодезических измерений (определений)	√(0,10^2 + 0,10^2) = 0,10	—
н1743У	—	—	667 068,10	77 511,36			
н1744У	—	—	667 071,73	77 494,53			
1745	—	—	667 098,48	77 500,84			
н1746У	—	—	667 140,87	77 512,03			
н1747У	—	—	667 149,78	77 514,38			
н1748У	—	—	667 148,34	77 558,69			
н1749У	—	—	667 063,26	77 535,72			
1742	—	—	667 062,88	77 535,56			

2. Сведения о частях границ уточняемого земельного участка с кадастровым номером 24:11:0080201:1166 :

Обозначение части границ		Горизонтальное проложение (S), м	Описание прохождения части границ	Сведения о согласовании местоположения границ (согласовано/спорное)
от т.	до т.			
1	2	3	4	5
1742	н1743У	24,76	—	согласовано
н1743У	н1744У	17,22		

1	2	3	4	5
н1744У	1745	27,48	—	согласовано
1745	н1746У	43,84		
н1746У	н1747У	9,21		
н1747У	н1748У	44,33		
н1748У	н1749У	88,13		
н1749У	1742	0,41		

3. Сведения о характеристиках уточняемого земельного участка с кадастровым номером 24:11:0080201:1166 :

№ п/п	Наименование характеристики земельного участка	Значение характеристики
1	2	3
1.	Адрес земельного участка	—
1.1.	Сведения о местоположении земельного участка (при отсутствии адреса) в структурированном в соответствии с федеральной информационной адресной системой виде	—
1.2.	Дополнительные сведения о местоположении земельного участка	—
2.	Площадь земельного участка ± величина погрешности определения (вычисления) площади (Р ± ΔР), м²	3 621 ± 21,00
3.	Формула, примененная для вычисления предельной погрешности определения площади земельного участка, с подставленными значениями и итоговые (вычисленные) значения	3,5*0,10*√(3 621,00) = 21
4.	Площадь земельного участка согласно сведениям Единого государственного реестра недвижимости (Ркад), м²	3 573,00
5.	Оценка расхождения Р и Ркад (Р - Ркад), м²	48
6.	Предельный минимальный и максимальный размеры земельного участка (Рмин и Рмакс), м²	— —
7.	Вид (виды) разрешенного использования	—
7.1.	Дополнительные сведения об использовании земельного участка	—
8.	Кадастровый или иной государственный учетный номер (инвентарный) здания, сооружения, объекта незавершенного строительства, расположенного на земельном участке	24:11:0080201:814
9.	Сведения о земельных участках (землях общего пользования, территории общего пользования), посредством которых обеспечивается доступ	Земли общего пользования
10.	Иные сведения	—

4. Пояснения к сведениям об уточняемом земельном участке с кадастровым номером 24:11:0080201:1166 :

1.	—

1. Сведения о характерных точках границ уточняемого земельного участка с кадастровым номером 24:11:0080201:1285 :

Система координат МСК-167 (24) Зона № 4

Обозначение характерных точек границ	Координаты, м				Метод определения координат	Формулы, примененные для расчета средней квадратической погрешности определения координат характерных точек границ (Mt), с подставленными в такие формулы значениями и итоговые (вычисленные) значения Mt, м	Описание закрепления точки
	содержатся в Едином государственном реестре недвижимости		определены в результате выполнения комплексных кадастровых работ				
	X	Y	X	Y			
1	2	3	4	5	6	7	8
н1192У	—	—	666 786,64	77 187,27	Метод спутниковых геодезических измерений (определений)	√(0,10^2 + 0,10^2) = 0,10	—
н1193У	—	—	666 789,72	77 204,49			
н1194У	—	—	666 793,41	77 223,28			
н1195У	—	—	666 761,50	77 226,54			
н1196У	—	—	666 754,27	77 196,71			
н1192У	—	—	666 786,64	77 187,27			

2. Сведения о частях границ уточняемого земельного участка с кадастровым номером 24:11:0080201:1285 :

Обозначение части границ		Горизонтальное проложение (S), м	Описание прохождения части границ	Сведения о согласовании местоположения границ (согласовано/спорное)
от т.	до т.			
1	2	3	4	5
н1192У	н1193У	17,49	—	согласовано
н1193У	н1194У	19,15		
н1194У	н1195У	32,08		
н1195У	н1196У	30,69		
н1196У	н1192У	33,72		

3. Сведения о характеристиках уточняемого земельного участка с кадастровым номером 24:11:0080201:1285 :		
№ п/п	Наименование характеристики земельного участка	Значение характеристики
1	2	3
1.	Адрес земельного участка	—
1.1.	Сведения о местоположении земельного участка (при отсутствии адреса) в структурированном в соответствии с федеральной информационной адресной системой виде	—
1.2.	Дополнительные сведения о местоположении земельного участка	—
2.	Площадь земельного участка ± величина погрешности определения (вычисления) площади (Р ± ΔР), м²	1 100 ± 12,00
3.	Формула, примененная для вычисления предельной погрешности определения площади земельного участка, с подставленными значениями и итоговые (вычисленные) значения	3,5*0,10*√(1 100,00) = 12
4.	Площадь земельного участка согласно сведениям Единого государственного реестра недвижимости (Ркад), м²	1 000,00
5.	Оценка расхождения Р и Ркад (Р - Ркад), м²	100
6.	Предельный минимальный и максимальный размеры земельного участка (Рмин и Рмакс), м²	— —
7.	Вид (виды) разрешенного использования	—
7.1.	Дополнительные сведения об использовании земельного участка	—
8.	Кадастровый или иной государственный учетный номер (инвентарный) здания, сооружения, объекта незавершенного строительства, расположенного на земельном участке	—
9.	Сведения о земельных участках (землях общего пользования, территории общего пользования), посредством которых обеспечивается доступ	Земли общего пользования
10.	Иные сведения	—
4. Пояснения к сведениям об уточняемом земельном участке с кадастровым номером 24:11:0080201:1285 :		
1.	—	

1. Сведения о характерных точках границ уточняемого земельного участка с кадастровым номером 24:11:0080201:1296 :

Система координат МСК-167 (24) Зона № 4

Обозначение характерных точек границ	Координаты, м				Метод определения координат	Формулы, примененные для расчета средней квадратической погрешности определения координат характерных точек границ (Mt), с подставленными в такие формулы значениями и итоговые (вычисленные) значения Mt, м	Описание закрепления точки
	содержатся в Едином государственном реестре недвижимости		определены в результате выполнения комплексных кадастровых работ				
	X	Y	X	Y			
1	2	3	4	5	6	7	8
н1613У	—	—	666 451,47	78 348,38	Метод спутниковых геодезических измерений (определений)	√(0,10^2 + 0,10^2) = 0,10	—
н1614У	—	—	666 451,90	78 345,43			
н1615У	—	—	666 471,93	78 337,84			
н1616У	—	—	666 503,41	78 318,17			
н1617У	—	—	666 507,08	78 326,65			
н1618У	—	—	666 517,01	78 348,03			
н1619У	—	—	666 495,25	78 357,67			
н1620У	—	—	666 451,79	78 358,93			
н1621У	—	—	666 451,00	78 353,61			
н1613У	—	—	666 451,47	78 348,38			

2. Сведения о частях границ уточняемого земельного участка с кадастровым номером 24:11:0080201:1296 :

Обозначение части границ		Горизонтальное проложение (S), м	Описание прохождения части границ	Сведения о согласовании местоположения границ (согласовано/спорное)
от т.	до т.			
1	2	3	4	5

1	2	3	4	5
н1613У	н1614У	2,98	—	согласовано
н1614У	н1615У	21,42		
н1615У	н1616У	37,12		
н1616У	н1617У	9,24		
н1617У	н1618У	23,57		
н1618У	н1619У	23,80		
н1619У	н1620У	43,48		
н1620У	н1621У	5,38		
н1621У	н1613У	5,25		

3. Сведения о характеристиках уточняемого земельного участка с кадастровым номером 24:11:0080201:1296 :

№ п/п	Наименование характеристики земельного участка	Значение характеристики
1	2	3
1.	Адрес земельного участка	—
1.1.	Сведения о местоположении земельного участка (при отсутствии адреса) в структурированном в соответствии с федеральной информационной адресной системой виде	—
1.2.	Дополнительные сведения о местоположении земельного участка	—
2.	Площадь земельного участка ± величина погрешности определения (вычисления) площади (Р ± ΔР), м²	1 515 ± 14,00
3.	Формула, примененная для вычисления предельной погрешности определения площади земельного участка, с подставленными значениями и итоговые (вычисленные) значения	3,5*0,10*√(1 515,00) = 14
4.	Площадь земельного участка согласно сведениям Единого государственного реестра недвижимости (Ркад), м²	1 427,00
5.	Оценка расхождения Р и Ркад (Р - Ркад), м²	88
6.	Предельный минимальный и максимальный размеры земельного участка (Рмин и Рмакс), м²	— —
7.	Вид (виды) разрешенного использования	—
7.1.	Дополнительные сведения об использовании земельного участка	—
8.	Кадастровый или иной государственный учетный номер (инвентарный) здания, сооружения, объекта незавершенного строительства, расположенного на земельном участке	—

1	2	3
9.	Сведения о земельных участках (землях общего пользования, территории общего пользования), посредством которых обеспечивается доступ	Земли общего пользования
10.	Иные сведения	—

4. Пояснения к сведениям об уточняемом земельном участке с кадастровым номером 24:11:0080201:1296 :

1.	—

1. Сведения о характерных точках границ уточняемого земельного участка с кадастровым номером 24:11:0080201:1314 :

Система координат МСК-167 (24) Зона № 4

Обозначение характерных точек границ	Координаты, м				Метод определения координат	Формулы, примененные для расчета средней квадратической погрешности определения координат характерных точек границ (Mt), с подставленными в такие формулы значениями и итоговые (вычисленные) значения Mt, м	Описание закрепления точки
	содержатся в Едином государственном реестре недвижимости		определены в результате выполнения комплексных кадастровых работ				
	X	Y	X	Y			
1	2	3	4	5	6	7	8
2208	—	—	666 997,99	78 374,74	Метод спутниковых геодезических измерений (определений)	√(0,10^2 + 0,10^2) = 0,10	Долговременный межевой знак
2209	—	—	666 988,46	78 387,28			
2210	—	—	666 981,32	78 394,72			
2211	—	—	666 941,58	78 434,51			—
н2212У	—	—	666 937,55	78 424,72			
н2213У	—	—	666 965,52	78 391,59			
н2214У	—	—	666 985,41	78 361,16			
2208	—	—	666 997,99	78 374,74			Долговременный межевой знак

2. Сведения о частях границ уточняемого земельного участка с кадастровым номером 24:11:0080201:1314 :

Обозначение части границ		Горизонтальное проложение (S), м	Описание прохождения части границ	Сведения о согласовании местоположения границ (согласовано/спорное)
от т.	до т.			
1	2	3	4	5
2208	2209	15,75	—	согласовано
2209	2210	10,31		
2210	2211	56,24		
2211	н2212У	10,59		
н2212У	н2213У	43,36		
н2213У	н2214У	36,35		
н2214У	2208	18,51		

3. Сведения о характеристиках уточняемого земельного участка с кадастровым номером 24:11:0080201:1314 :

№ п/п	Наименование характеристики земельного участка	Значение характеристики
1	2	3
1.	Адрес земельного участка	—
1.1.	Сведения о местоположении земельного участка (при отсутствии адреса) в структурированном в соответствии с федеральной информационной адресной системой виде	—
1.2.	Дополнительные сведения о местоположении земельного участка	—
2.	Площадь земельного участка ± величина погрешности определения (вычисления) площади (Р ± ΔР), м²	1 100 ± 12,00
3.	Формула, примененная для вычисления предельной погрешности определения площади земельного участка, с подставленными значениями и итоговые (вычисленные) значения	3,5*0,10*√(1 100,00) = 12
4.	Площадь земельного участка согласно сведениям Единого государственного реестра недвижимости (Ркад), м²	1 000,00
5.	Оценка расхождения Р и Ркад (Р - Ркад), м²	100
6.	Предельный минимальный и максимальный размеры земельного участка (Рмин и Рмакс), м²	— —
7.	Вид (виды) разрешенного использования	—
7.1.	Дополнительные сведения об использовании земельного участка	—

1	2	3
8.	Кадастровый или иной государственный учетный номер (инвентарный) здания, сооружения, объекта незавершенного строительства, расположенного на земельном участке	—
9.	Сведения о земельных участках (землях общего пользования, территории общего пользования), посредством которых обеспечивается доступ	Земли общего пользования
10.	Иные сведения	—

4. Пояснения к сведениям об уточняемом земельном участке с кадастровым номером 24:11:0080201:1314 :

1.	—

1. Сведения о характерных точках границ уточняемого земельного участка с кадастровым номером 24:11:0080201:1315 :

Система координат МСК-167 (24) Зона № 4

Обозначение характерных точек границ	Координаты, м				Метод определения координат	Формулы, примененные для расчета средней квадратической погрешности определения координат характерных точек границ (Mt), с подставленными в такие формулы значениями и итоговые (вычисленные) значения Mt, м	Описание закрепления точки
	содержатся в Едином государственном реестре недвижимости		определены в результате выполнения комплексных кадастровых работ				
	X	Y	X	Y			
1	2	3	4	5	6	7	8
н2168У	—	—	667 064,30	77 418,35	Метод спутниковых геодезических измерений (определений)	√(0,10^2 + 0,10^2) = 0,10	—
н2169У	—	—	667 062,14	77 432,37			
2170	—	—	667 049,88	77 430,99			Долговременный межевой знак
н2061У	—	—	667 019,26	77 428,26			—
н2171У	—	—	667 018,30	77 407,11			
н2172У	—	—	667 009,61	77 403,94			
н2146У	—	—	667 010,37	77 395,55			

1	2	3	4	5	6	7	8
н2144У	—	—	667 012,97	77 369,48	Метод спутниковых геодезических измерений (определений)	√(0,10^2 + 0,10^2) = 0,10	—
н2142У	—	—	667 014,53	77 352,73			
н2167У	—	—	667 043,10	77 359,49			
н2166У	—	—	667 034,99	77 383,26			
н2165У	—	—	667 033,71	77 387,00			
н2164У	—	—	667 057,67	77 388,14			
н2163У	—	—	667 069,08	77 389,16			
н2173У	—	—	667 065,92	77 408,60			
н2168У	—	—	667 064,30	77 418,35			

2. Сведения о частях границ уточняемого земельного участка с кадастровым номером 24:11:0080201:1315 :

Обозначение части границ		Горизонтальное проложение (S), м	Описание прохождения части границ	Сведения о согласовании местоположения границ (согласовано/спорное)
от т.	до т.			
1	2	3	4	5
н2168У	н2169У	14,19	—	согласовано
н2169У	2170	12,34		
2170	н2061У	30,74		
н2061У	н2171У	21,17		
н2171У	н2172У	9,25		
н2172У	н2146У	8,42		
н2146У	н2144У	26,20		
н2144У	н2142У	16,82		
н2142У	н2167У	29,36		
н2167У	н2166У	25,12		
н2166У	н2165У	3,95		
н2165У	н2164У	23,99		

1	2	3	4	5
н2164У	н2163У	11,46	—	согласовано
н2163У	н2173У	19,70		
н2173У	н2168У	9,88		

3. Сведения о характеристиках уточняемого земельного участка с кадастровым номером 24:11:0080201:1315 :

№ п/п	Наименование характеристики земельного участка	Значение характеристики
1	2	3
1.	Адрес земельного участка	—
1.1.	Сведения о местоположении земельного участка (при отсутствии адреса) в структурированном в соответствии с федеральной информационной адресной системой виде	—
1.2.	Дополнительные сведения о местоположении земельного участка	—
2.	Площадь земельного участка ± величина погрешности определения (вычисления) площади (Р ± ΔР), м²	2 970 ± 19,00
3.	Формула, примененная для вычисления предельной погрешности определения площади земельного участка, с подставленными значениями и итоговые (вычисленные) значения	3,5*0,10*√(2 970,00) = 19
4.	Площадь земельного участка согласно сведениям Единого государственного реестра недвижимости (Ркад), м²	2 700,00
5.	Оценка расхождения Р и Ркад (Р - Ркад), м²	270
6.	Предельный минимальный и максимальный размеры земельного участка (Рмин и Рмакс), м²	— —
7.	Вид (виды) разрешенного использования	—
7.1.	Дополнительные сведения об использовании земельного участка	—
8.	Кадастровый или иной государственный учетный номер (инвентарный) здания, сооружения, объекта незавершенного строительства, расположенного на земельном участке	—
9.	Сведения о земельных участках (землях общего пользования, территории общего пользования), посредством которых обеспечивается доступ	Земли общего пользования
10.	Иные сведения	—

4. Пояснения к сведениям об уточняемом земельном участке с кадастровым номером 24:11:0080201:1315 :

1.	—

1. Сведения о характерных точках границ уточняемого земельного участка с кадастровым номером 24:11:0280201:238 :

Система координат МСК-167 (24) Зона № 4

Обозначение характерных точек границ	Координаты, м				Метод определения координат	Формулы, примененные для расчета средней квадратической погрешности определения координат характерных точек границ (Mt), с подставленными в такие формулы значениями и итоговые (вычисленные) значения Mt, м	Описание закрепления точки
	содержатся в Едином государственном реестре недвижимости		определены в результате выполнения комплексных кадастровых работ				
	X	Y	X	Y			
1	2	3	4	5	6	7	8
2215	—	—	667 002,73	78 401,87	Метод спутниковых геодезических измерений (определений)	√(0,10^2 + 0,10^2) = 0,10	Долговременный межевой знак
2216	—	—	667 011,48	78 391,93			
н2217У	—	—	667 012,73	78 393,11			—
н2218У	—	—	667 016,73	78 389,30			
н2219У	—	—	667 030,11	78 406,48			
2220	—	—	667 019,20	78 414,42			
н2221У	—	—	667 015,57	78 411,90			
н2222У	—	—	667 014,40	78 412,71			
н2223У	—	—	667 010,68	78 408,83			
н2224У	—	—	667 006,01	78 414,66			
н2225У	—	—	667 004,48	78 415,84			
н2226У	—	—	667 001,39	78 418,06			

1	2	3	4	5	6	7	8
н2227У	—	—	666 996,58	78 420,92	Метод спутниковых геодезических измерений (определений)	√(0,10^2 + 0,10^2) = 0,10	—
н2228У	—	—	666 953,37	78 443,61			
н2229У	—	—	666 946,43	78 446,32			
2230	—	—	666 943,64	78 439,26			Долговременный межевой знак
2231	—	—	666 947,99	78 436,85			
2232	—	—	666 952,79	78 433,60			
2233	—	—	666 963,01	78 427,89			
2234	—	—	666 989,12	78 412,08			
2215	—	—	667 002,73	78 401,87			

2. Сведения о частях границ уточняемого земельного участка с кадастровым номером 24:11:0280201:238 :

Обозначение части границ		Горизонтальное проложение (S), м	Описание прохождения части границ	Сведения о согласовании местоположения границ (согласовано/спорное)
от т.	до т.			
1	2	3	4	5
2215	2216	13,24	—	согласовано
2216	н2217У	1,72		
н2217У	н2218У	5,52		
н2218У	н2219У	21,78		
н2219У	2220	13,49		
2220	н2221У	4,42		
н2221У	н2222У	1,42		
н2222У	н2223У	5,38		
н2223У	н2224У	7,47		
н2224У	н2225У	1,93		
н2225У	н2226У	3,80		
н2226У	н2227У	5,60		

1	2	3	4	5
н2227У	н2228У	48,81	—	согласовано
н2228У	н2229У	7,45		
н2229У	2230	7,59		
2230	2231	4,97		
2231	2232	5,80		
2232	2233	11,71		
2233	2234	30,52		
2234	2215	17,01		

3. Сведения о характеристиках уточняемого земельного участка с кадастровым номером 24:11:0280201:238 :

№ п/п	Наименование характеристики земельного участка	Значение характеристики
1	2	3
1.	Адрес земельного участка	—
1.1.	Сведения о местоположении земельного участка (при отсутствии адреса) в структурированном в соответствии с федеральной информационной адресной системой виде	—
1.2.	Дополнительные сведения о местоположении земельного участка	—
2.	Площадь земельного участка ± величина погрешности определения (вычисления) площади (Р ± ΔР), м²	1 100 ± 14,00
3.	Формула, примененная для вычисления предельной погрешности определения площади земельного участка, с подставленными значениями и итоговые (вычисленные) значения	
4.	Площадь земельного участка согласно сведениям Единого государственного реестра недвижимости (Ркад), м²	1 000,00
5.	Оценка расхождения Р и Ркад (Р - Ркад), м²	100
6.	Предельный минимальный и максимальный размеры земельного участка (Рмин и Рмакс), м²	— —
7.	Вид (виды) разрешенного использования	—
7.1.	Дополнительные сведения об использовании земельного участка	—
8.	Кадастровый или иной государственный учетный номер (инвентарный) здания, сооружения, объекта незавершенного строительства, расположенного на земельном участке	24:11:0080201:987

1	2	3
9.	Сведения о земельных участках (землях общего пользования, территории общего пользования), посредством которых обеспечивается доступ	Земли общего пользования
10.	Иные сведения	—
4. Пояснения к сведениям об уточняемом земельном участке с кадастровым номером 24:11:0280201:238 :		
1.	—	

Сведения об уточняемых земельных участках, необходимые для исправления реестровых ошибок в сведениях о местоположении их границ

1. Сведения о характерных точках границ уточняемого земельного участка с кадастровым номером 24:11:0000000:344 :

Система координат МСК-167 (24) Зона № 4

Обозначение характерных точек границ	Координаты, м				Метод определения координат	Формулы, примененные для расчета средней квадратической погрешности определения координат характерных точек границ (Mt), с подставленными в такие формулы значениями и итоговые (вычисленные) значения Mt, м	Описание закрепления точки
	содержатся в Едином государственном реестре недвижимости		определены в результате выполнения комплексных кадастровых работ				
	X	Y	X	Y			
1	2	3	4	5	6	7	8
4136	667 928,31	77 196,90	667 928,31	77 196,90	Метод спутниковых геодезических измерений (определений)	√(0,10^2 + 0,10^2) = 0,10	Временный межевой знак
4138	667 978,67	77 163,40	667 978,67	77 163,40			
4139	667 999,42	77 188,38	667 999,42	77 188,38			
4140	668 003,67	77 193,49	668 003,67	77 193,49			
4141	667 983,23	77 207,50	667 983,23	77 207,50			
4142	667 954,18	77 227,41	667 954,18	77 227,41			
4137	—	—	667 943,24	77 214,51			—
4136	667 928,31	77 196,90	667 928,31	77 196,90			Временный межевой знак

2. Сведения о частях границ уточняемого земельного участка с кадастровым номером 24:11:0000000:344 :

Обозначение части границ		Горизонтальное проложение (S), м	Описание прохождения части границ	Сведения о согласовании местоположения границ (согласовано/спорное)
от т.	до т.			
1	2	3	4	5
4136	4138	60,48	—	согласовано
4138	4139	32,47		
4139	4140	6,65		

1	2	3	4	5
4140	4141	24,78	—	согласовано
4141	4142	35,22		
4142	4137	16,91		
4137	4136	23,09		

3. Сведения о характеристиках уточняемого земельного участка с кадастровым номером 24:11:0000000:344 :

№ п/п	Наименование характеристики	Значение характеристики
1	2	3
1.	Адрес земельного участка	—
1.1.	Сведения о местоположении земельного участка (при отсутствии адреса) в структурированном в соответствии с федеральной информационной адресной системой виде	—
1.2.	Дополнительные сведения о местоположении земельного участка	—
2.	Площадь земельного участка ± величина погрешности определения (вычисления) площади (Р ± ΔР), м²	2 370 ± 17,00
3.	Формула, примененная для вычисления предельной погрешности определения площади земельного участка, с подставленными значениями и итоговые (вычисленные) значения	3,5*0,10*√(2 370,00) = 17
4.	Площадь земельного участка согласно сведениям Единого государственного реестра недвижимости (Ркад), м²	2 370,00
5.	Оценка расхождения Р и Ркад (Р - Ркад), м²	0
6.	Предельный минимальный и максимальный размеры земельного участка (Рмин и Рмакс), м²	Рмин = — Рмакс = —
7.	Кадастровый или иной государственный учетный номер (инвентарный) здания, сооружения, объекта незавершенного строительства, расположенного на земельном участке	24:11:0080201:993
8.	Вид (виды) разрешенного использования	—
8.1.	Дополнительные сведения об использовании земельного участка	—
9.	Сведения о земельных участках (землях общего пользования, территории общего пользования), посредством которых обеспечивается доступ	Земли общего пользования
10.	Иные сведения	—

4. Пояснения к сведениям об уточняемом земельном участке с кадастровым номером 24:11:0000000:344 :

1.	—

1. Сведения о характерных точках границ уточняемого земельного участка с кадастровым номером 24:11:0000000:26246 :

Система координат МСК-167 (24) Зона № 4

Обозначение характерных точек границ	Координаты, м				Метод определения координат	Формулы, примененные для расчета средней квадратической погрешности определения координат характерных точек границ (Mt), с подставленными в такие формулы значениями и итоговые (вычисленные) значения Mt, м	Описание закрепления точки
	содержатся в Едином государственном реестре недвижимости		определены в результате выполнения комплексных кадастровых работ				
	X	Y	X	Y			
1	2	3	4	5	6	7	8
2893	666 850,65	77 593,71	666 850,65	77 593,71	Метод спутниковых геодезических измерений (определений)	√(0,10^2 + 0,10^2) = 0,10	—
2899	666 811,46	77 599,50	666 811,46	77 599,50			
2900	666 808,77	77 596,61	666 808,77	77 596,61			
н2901У	—	—	666 813,39	77 574,63			
н2902У	—	—	666 814,34	77 570,09			
2903	666 813,47	77 574,64	—	—		—	
2904	666 843,38	77 572,13	—	—			
н2905У	—	—	666 844,13	77 572,40		√(0,10^2 + 0,10^2) = 0,10	
2894	666 850,54	77 572,66	666 850,54	77 572,66			
2893	666 850,65	77 593,71	666 850,65	77 593,71			

2. Сведения о частях границ уточняемого земельного участка с кадастровым номером 24:11:0000000:26246 :

Обозначение части границ		Горизонтальное проложение (S), м	Описание прохождения части границ	Сведения о согласовании местоположения границ (согласовано/спорное)
от т.	до т.			
1	2	3	4	5

1	2	3	4	5
2893	2899	39,62	—	согласовано
2899	2900	3,95		
2900	н2901У	22,46		
н2901У	н2902У	4,64		
н2902У	н2905У	29,88		
н2905У	2894	6,42		
2894	2893	21,05		

3. Сведения о характеристиках уточняемого земельного участка с кадастровым номером 24:11:0000000:26246 :

№ п/п	Наименование характеристики	Значение характеристики
1	2	3
1.	Адрес земельного участка	—
1.1.	Сведения о местоположении земельного участка (при отсутствии адреса) в структурированном в соответствии с федеральной информационной адресной системой виде	—
1.2.	Дополнительные сведения о местоположении земельного участка	—
2.	Площадь земельного участка ± величина погрешности определения (вычисления) площади (Р ± ΔР), м²	989 ± 14,00
3.	Формула, примененная для вычисления предельной погрешности определения площади земельного участка, с подставленными значениями и итоговые (вычисленные) значения	
4.	Площадь земельного участка согласно сведениям Единого государственного реестра недвижимости (Ркад), м²	925,00
5.	Оценка расхождения Р и Ркад (Р - Ркад), м²	64
6.	Предельный минимальный и максимальный размеры земельного участка (Рмин и Рмакс), м²	Рмин = — Рмакс = —
7.	Кадастровый или иной государственный учетный номер (инвентарный) здания, сооружения, объекта незавершенного строительства, расположенного на земельном участке	24:11:0080201:973
8.	Вид (виды) разрешенного использования	—
8.1.	Дополнительные сведения об использовании земельного участка	—
9.	Сведения о земельных участках (землях общего пользования, территории общего пользования), посредством которых обеспечивается доступ	Земли общего пользования

1	2	3
10.	Иные сведения	—

4. Пояснения к сведениям об уточняемом земельном участке с кадастровым номером 24:11:0000000:26246 :

1.	—

1. Сведения о характерных точках границ уточняемого земельного участка с кадастровым номером 24:11:0000000:26399 :

Система координат МСК-167 (24) Зона № 4

Обозначение характерных точек границ	Координаты, м				Метод определения координат	Формулы, примененные для расчета средней квадратической погрешности определения координат характерных точек границ (Mt), с подставленными в такие формулы значениями и итоговые (вычисленные) значения Mt, м	Описание закрепления точки
	содержатся в Едином государственном реестре недвижимости		определены в результате выполнения комплексных кадастровых работ				
	X	Y	X	Y			
1	2	3	4	5	6	7	8
2098	666 983,30	77 373,44	—	—	Метод спутниковых геодезических измерений (определений)	0,10	—
2099	666 982,01	77 385,65	—	—			
2100	666 981,32	77 392,06	—	—			
2101	666 981,20	77 393,06	—	—			
2084	666 921,99	77 391,01	666 921,99	77 391,01		√(0,10^2 + 0,10^2) = 0,10	
2102	666 922,36	77 380,00	666 922,36	77 380,00			
2103	666 922,94	77 372,57	666 922,94	77 372,57			
2104	666 923,09	77 367,19	666 923,09	77 367,19			
н2105У	—	—	666 927,90	77 367,48			
2106	666 928,12	77 367,50	—	—		0,10	

1	2	3	4	5	6	7	8
2107	666 939,96	77 368,66	666 939,96	77 368,66	Метод спутниковых геодезических измерений (определений)	√(0,10^2 + 0,10^2) = 0,10	—
2108	666 965,42	77 371,80	666 965,42	77 371,80			
н2109У	—	—	666 977,80	77 372,95			
н2110У	—	—	666 983,74	77 373,51			
н2111У	—	—	666 982,99	77 382,84			
н2112У	—	—	666 982,19	77 393,00			
н2086У	—	—	666 982,00	77 393,08			
2098	666 983,30	77 373,44	—	—		0,10	

2. Сведения о частях границ уточняемого земельного участка с кадастровым номером 24:11:0000000:26399 :

Обозначение части границ		Горизонтальное проложение (S), м	Описание прохождения части границ	Сведения о согласовании местоположения границ (согласовано/спорное)
от т.	до т.			
1	2	3	4	5
2084	2102	11,02	—	согласовано
2102	2103	7,45		
2103	2104	5,38		
2104	н2105У	4,82		
н2105У	2107	12,12		
2107	2108	25,65		
2108	н2109У	12,43		
н2109У	н2110У	5,97		
н2110У	н2111У	9,36		
н2111У	н2112У	10,19		
н2112У	н2086У	0,21		
н2086У	2084	60,05		

3. Сведения о характеристиках уточняемого земельного участка с кадастровым номером 24:11:0000000:26399 :

№ п/п	Наименование характеристики	Значение характеристики

1	2	3
1.	Адрес земельного участка	—
1.1.	Сведения о местоположении земельного участка (при отсутствии адреса) в структурированном в соответствии с федеральной информационной адресной системой виде	—
1.2.	Дополнительные сведения о местоположении земельного участка	—
2.	Площадь земельного участка ± величина погрешности определения (вычисления) площади (Р ± ΔР), м²	1 320 ± 13,00
3.	Формула, примененная для вычисления предельной погрешности определения площади земельного участка, с подставленными значениями и итоговые (вычисленные) значения	3,5*0,10*√(1 320,00) = 13
4.	Площадь земельного участка согласно сведениям Единого государственного реестра недвижимости (Ркад), м²	1 307,00
5.	Оценка расхождения Р и Ркад (Р - Ркад), м²	13
6.	Предельный минимальный и максимальный размеры земельного участка (Рмин и Рмакс), м²	Рмин = — Рмакс = —
7.	Кадастровый или иной государственный учетный номер (инвентарный) здания, сооружения, объекта незавершенного строительства, расположенного на земельном участке	24:11:0080201:2737
8.	Вид (виды) разрешенного использования	—
8.1.	Дополнительные сведения об использовании земельного участка	—
9.	Сведения о земельных участках (землях общего пользования, территории общего пользования), посредством которых обеспечивается доступ	Земли общего пользования
10.	Иные сведения	—
4. Пояснения к сведениям об уточняемом земельном участке с кадастровым номером		24:11:0000000:26399 :
1.	—	

1. Сведения о характерных точках границ уточняемого земельного участка с кадастровым номером 24:11:0080201:3 :

Система координат МСК-167 (24) Зона № 4

Обозначение характерных точек границ	Координаты, м				Метод определения координат	Формулы, примененные для расчета средней квадратической погрешности определения координат характерных точек границ (Mt), с подставленными в такие формулы значениями и итоговые (вычисленные) значения Mt, м	Описание закрепления точки
	содержатся в Едином государственном реестре недвижимости		определены в результате выполнения комплексных кадастровых работ				
	X	Y	X	Y			
1	2	3	4	5	6	7	8
3219	667 272,10	77 450,90	—	—	Метод спутниковых геодезических измерений (определений)	—	—
3220	667 262,55	77 485,60	—	—			
3221	667 223,63	77 474,75	—	—			
3222	667 207,30	77 470,20	—	—			
3223	667 217,25	77 435,20	—	—			
н3224У	—	—	667 270,80	77 453,04		√(0,10^2 + 0,10^2) = 0,10	
н3225У	—	—	667 270,80	77 453,59			
н3226У	—	—	667 269,87	77 456,16			
н3227У	—	—	667 269,02	77 458,12			
н3228У	—	—	667 261,41	77 484,31			
н1485У	—	—	667 260,38	77 487,87			
н1486У	—	—	667 222,87	77 476,32			

1	2	3	4	5	6	7	8
н1496У	—	—	667 205,88	77 471,28	Метод спутниковых геодезических измерений (определений)	√(0,10^2 + 0,10^2) = 0,10	—
н3229У	—	—	667 209,36	77 459,75			
н3230У	—	—	667 216,44	77 436,28			
н3231У	—	—	667 254,21	77 447,84			
3219	667 272,10	77 450,90	—	—		—	

2. Сведения о частях границ уточняемого земельного участка с кадастровым номером 24:11:0080201:3 :

Обозначение части границ		Горизонтальное проложение (S), м	Описание прохождения части границ	Сведения о согласовании местоположения границ (согласовано/спорное)
от т.	до т.			
1	2	3	4	5
н3224У	н3225У	0,55	—	согласовано
н3225У	н3226У	2,73		
н3226У	н3227У	2,14		
н3227У	н3228У	27,27		
н3228У	н1485У	3,71		
н1485У	н1486У	39,25		
н1486У	н1496У	17,72		
н1496У	н3229У	12,04		
н3229У	н3230У	24,51		
н3230У	н3231У	39,50		
н3231У	н3224У	17,39		

3. Сведения о характеристиках уточняемого земельного участка с кадастровым номером 24:11:0080201:3 :

№ п/п	Наименование характеристики	Значение характеристики
1	2	3
1.	Адрес земельного участка	—
1.1.	Сведения о местоположении земельного участка (при отсутствии адреса) в структурированном в соответствии с федеральной информационной адресной системой виде	—
1.2.	Дополнительные сведения о местоположении земельного участка	—

1	2	3
2.	Площадь земельного участка ± величина погрешности определения (вычисления) площади (Р ± ΔР), м²	2 070 ± 16,00
3.	Формула, примененная для вычисления предельной погрешности определения площади земельного участка, с подставленными значениями и итоговые (вычисленные) значения	3,5*0,10*√(2 070,00) = 16
4.	Площадь земельного участка согласно сведениям Единого государственного реестра недвижимости (Ркад), м²	2 070,00
5.	Оценка расхождения Р и Ркад (Р - Ркад), м²	0
6.	Предельный минимальный и максимальный размеры земельного участка (Рмин и Рмакс), м²	Рмин = — Рмакс = —
7.	Кадастровый или иной государственный учетный номер (инвентарный) здания, сооружения, объекта незавершенного строительства, расположенного на земельном участке	24:11:0080201:2699
8.	Вид (виды) разрешенного использования	—
8.1.	Дополнительные сведения об использовании земельного участка	—
9.	Сведения о земельных участках (землях общего пользования, территории общего пользования), посредством которых обеспечивается доступ	Земли общего пользования
10.	Иные сведения	—

4. Пояснения к сведениям об уточняемом земельном участке с кадастровым номером 24:11:0080201:3 :

1.	—

1. Сведения о характерных точках границ уточняемого земельного участка с кадастровым номером 24:11:0080201:4 :

Система координат МСК-167 (24) Зона № 4

Обозначение характерных точек границ	Координаты, м				Метод определения координат	Формулы, примененные для расчета средней квадратической погрешности определения координат характерных точек границ (Mt), с подставленными в такие формулы значениями и итоговые (вычисленные) значения Mt, м	Описание закрепления точки
	содержатся в Едином государственном реестре недвижимости		определены в результате выполнения комплексных кадастровых работ				
	X	Y	X	Y			
1	2	3	4	5	6	7	8

1	2	3	4	5	6	7	8
4	667 233,33	77 506,52	—	—	Метод спутниковых геодезических измерений (определений)	—	—
3	667 227,77	77 556,13	—	—		0,10	
15	667 193,39	77 555,56	—	—		—	
16	667 191,38	77 515,07	—	—		0,10	
17	667 191,35	77 514,20	—	—		—	
18	667 193,98	77 514,46	—	—		0,10	
19	667 192,69	77 497,80	—	—		—	
н20У	—	—	667 198,21	77 497,08		√(0,10^2 + 0,10^2) = 0,10	
н21У	—	—	667 215,28	77 500,72			
н13У	—	—	667 232,61	77 504,71			
н12У	—	—	667 226,89	77 555,90			
н22У	—	—	667 194,09	77 555,81			
н23У	—	—	667 193,06	77 537,99			
н24У	—	—	667 192,87	77 528,51			
н25У	—	—	667 192,60	77 523,49			
н26У	—	—	667 191,78	77 517,32			
н27У	—	—	667 191,61	77 514,24			

1	2	3	4	5	6	7	8
н28У	—	—	667 191,16	77 503,81	Метод спутниковых геодезических измерений (определений)	√(0,10^2 + 0,10^2) = 0,10	—
н29У	—	—	667 191,59	77 495,88			
4	667 233,33	77 506,52	—	—		—	

2. Сведения о частях границ уточняемого земельного участка с кадастровым номером 24:11:0080201:4 :

Обозначение части границ		Горизонтальное проложение (S), м	Описание прохождения части границ	Сведения о согласовании местоположения границ (согласовано/спорное)
от т.	до т.			
1	2	3	4	5
н20У	н21У	17,45	—	согласовано
н21У	н13У	17,78		
н13У	н12У	51,51		
н12У	н22У	32,80		
н22У	н23У	17,85		
н23У	н24У	9,48		
н24У	н25У	5,03		
н25У	н26У	6,22		
н26У	н27У	3,08		
н27У	н28У	10,44		
н28У	н29У	7,94		
н29У	н20У	6,73		

3. Сведения о характеристиках уточняемого земельного участка с кадастровым номером 24:11:0080201:4 :

№ п/п	Наименование характеристики	Значение характеристики
1	2	3
1.	Адрес земельного участка	—
1.1.	Сведения о местоположении земельного участка (при отсутствии адреса) в структурированном в соответствии с федеральной информационной адресной системой виде	—
1.2.	Дополнительные сведения о местоположении земельного участка	—
2.	Площадь земельного участка ± величина погрешности определения (вычисления) площади (P ± ΔP), м²	2 086 ± 16,00

1	2	3
3.	Формула, примененная для вычисления предельной погрешности определения площади земельного участка, с подставленными значениями и итоговые (вычисленные) значения	3,5*0,10*√(2 086,00) = 16
4.	Площадь земельного участка согласно сведениям Единого государственного реестра недвижимости (Ркад), м²	2 048,00
5.	Оценка расхождения Р и Ркад (Р - Ркад), м²	38
6.	Предельный минимальный и максимальный размеры земельного участка (Рмин и Рмакс), м²	Рмин = — Рмакс = —
7.	Кадастровый или иной государственный учетный номер (инвентарный) здания, сооружения, объекта незавершенного строительства, расположенного на земельном участке	—
8.	Вид (виды) разрешенного использования	—
8.1.	Дополнительные сведения об использовании земельного участка	—
9.	Сведения о земельных участках (землях общего пользования, территории общего пользования), посредством которых обеспечивается доступ	Земли общего пользования
10.	Иные сведения	—

4. Пояснения к сведениям об уточняемом земельном участке с кадастровым номером 24:11:0080201:4 :

1.	—

1. Сведения о характерных точках границ уточняемого земельного участка с кадастровым номером 24:11:0080201:5 :

Система координат МСК-167 (24) Зона № 4

Обозначение характерных точек границ	Координаты, м				Метод определения координат	Формулы, примененные для расчета средней квадратической погрешности определения координат характерных точек границ (Mt), с подставленными в такие формулы значениями и итоговые (вычисленные) значения Mt, м	Описание закрепления точки
	содержатся в Едином государственном реестре недвижимости		определены в результате выполнения комплексных кадастровых работ				
	X	Y	X	Y			
1	2	3	4	5	6	7	8
1	667 256,87	77 511,63	—	—	Метод спутниковых геодезических измерений (определений)	0,10	—

1	2	3	4	5	6	7	8
2	667 247,33	77 556,03	—	—	Метод спутниковых геодезических измерений (определений)	0,10	—
3	667 227,77	77 556,13	—	—			
4	667 233,33	77 506,52	—	—		—	
н5У	—	—	667 256,46	77 509,51		√(0,10^2 + 0,10^2) = 0,10	
н6У	—	—	667 252,41	77 527,61			
н7У	—	—	667 249,12	77 542,57			
н8У	—	—	667 247,01	77 553,02			
н9У	—	—	667 246,52	77 556,17			
н10У	—	—	667 246,12	77 559,43			
н11У	—	—	667 226,89	77 557,71			
н12У	—	—	667 226,89	77 555,90			
н13У	—	—	667 232,61	77 504,71			
н14У	—	—	667 244,73	77 506,70			
1	667 256,87	77 511,63	—	—		0,10	

2. Сведения о частях границ уточняемого земельного участка с кадастровым номером 24:11:0080201:5 :

Обозначение части границ		Горизонтальное проложение (S), м	Описание прохождения части границ	Сведения о согласовании местоположения границ (согласовано/спорное)
от т.	до т.			
1	2	3	4	5
н5У	н6У	18,55	—	согласовано
н6У	н7У	15,32		
н7У	н8У	10,66		

1	2	3	4	5
н8У	н9У	3,19	—	согласовано
н9У	н10У	3,28		
н10У	н11У	19,31		
н11У	н12У	1,81		
н12У	н13У	51,51		
н13У	н14У	12,28		
н14У	н5У	12,06		

3. Сведения о характеристиках уточняемого земельного участка с кадастровым номером 24:11:0080201:5 :

№ п/п	Наименование характеристики	Значение характеристики
1	2	3
1.	Адрес земельного участка	—
1.1.	Сведения о местоположении земельного участка (при отсутствии адреса) в структурированном в соответствии с федеральной информационной адресной системой виде	—
1.2.	Дополнительные сведения о местоположении земельного участка	—
2.	Площадь земельного участка ± величина погрешности определения (вычисления) площади (Р ± ΔР), м²	1 130 ± 12,00
3.	Формула, примененная для вычисления предельной погрешности определения площади земельного участка, с подставленными значениями и итоговые (вычисленные) значения	3,5*0,10*√(1 130,00) = 12
4.	Площадь земельного участка согласно сведениям Единого государственного реестра недвижимости (Ркад), м²	1 032,00
5.	Оценка расхождения Р и Ркад (Р - Ркад), м²	98
6.	Предельный минимальный и максимальный размеры земельного участка (Рмин и Рмакс), м²	Рмин = — Рмакс = —
7.	Кадастровый или иной государственный учетный номер (инвентарный) здания, сооружения, объекта незавершенного строительства, расположенного на земельном участке	—
8.	Вид (виды) разрешенного использования	—
8.1.	Дополнительные сведения об использовании земельного участка	—
9.	Сведения о земельных участках (землях общего пользования, территории общего пользования), посредством которых обеспечивается доступ	Земли общего пользования

1	2	3
10.	Иные сведения	—

4. Пояснения к сведениям об уточняемом земельном участке с кадастровым номером 24:11:0080201:5 :

1.	—

1. Сведения о характерных точках границ уточняемого земельного участка с кадастровым номером 24:11:0080201:8 :

Система координат МСК-167 (24) Зона № 4

Обозначение характерных точек границ	Координаты, м				Метод определения координат	Формулы, примененные для расчета средней квадратической погрешности определения координат характерных точек границ (Mt), с подставленными в такие формулы значениями и итоговые (вычисленные) значения Mt, м	Описание закрепления точки
	содержатся в Едином государственном реестре недвижимости		определены в результате выполнения комплексных кадастровых работ				
	X	Y	X	Y			
1	2	3	4	5	6	7	8
3758	667 530,70	77 740,55	—	—	Метод спутниковых геодезических измерений (определений)	0,10	Долговременный межевой знак
3759	667 534,45	77 740,90	—	—			
3760	667 542,23	77 750,90	667 542,23	77 750,90		√(0,10^2 + 0,10^2) = 0,10	
н3761У	—	—	667 545,31	77 757,17			—
3762	667 544,06	77 756,75	—	—		0,10	Долговременный межевой знак
3763	667 547,30	77 765,90	—	—			
3764	667 550,80	77 773,75	667 550,80	77 773,75		√(0,10^2 + 0,10^2) = 0,10	
н3765У	—	—	667 553,69	77 781,49			—
3766	667 554,20	77 788,25	—	—		0,10	Долговременный межевой знак
н3584У	—	—	667 553,63	77 790,61		√(0,10^2 + 0,10^2) = 0,10	—

1	2	3	4	5	6	7	8
3767	667 547,75	77 789,75	—	—	Метод спутниковых геодезических измерений (определений)	0,10	Долговременный межевой знак
н3583У	—	—	667 548,09	77 790,77		√(0,10^2 + 0,10^2) = 0,10	—
н3601У	—	—	667 548,72	77 802,69	Иное описание		
н3600У	—	—	667 548,26	77 813,30	Метод спутниковых геодезических измерений (определений)		
н3599У	—	—	667 547,14	77 818,65			
н3598У	—	—	667 546,48	77 823,13			
3768	667 549,40	77 816,90	—	—		0,10	Долговременный межевой знак
3769	667 546,75	77 823,40	—	—			
3770	667 539,35	77 824,05	667 539,35	77 824,05		√(0,10^2 + 0,10^2) = 0,10	
3771	667 525,60	77 825,15	—	—		0,10	
н3772У	—	—	667 524,20	77 825,34		√(0,10^2 + 0,10^2) = 0,10	—
н3773У	—	—	667 525,88	77 810,17			
3774	667 528,35	77 779,20	—	—		0,10	Долговременный межевой знак
н3775У	—	—	667 529,19	77 778,34		√(0,10^2 + 0,10^2) = 0,10	—
н3776У	—	—	667 531,45	77 752,46			
н3777У	—	—	667 531,81	77 742,90			
н3778У	—	—	667 535,08	77 742,95			
н3779У	—	—	667 536,03	77 743,38			

1	2	3	4	5	6	7	8
н3780У	—	—	667 539,86	77 747,69	Метод спутниковых геодезических измерений (определений)	√(0,10^2 + 0,10^2) = 0,10	—
3758	667 530,70	77 740,55	—	—		0,10	Долговременный межевой знак

2. Сведения о частях границ уточняемого земельного участка с кадастровым номером 24:11:0080201:8 :

Обозначение части границ		Горизонтальное проложение (S), м	Описание прохождения части границ	Сведения о согласовании местоположения границ (согласовано/спорное)
от т.	до т.			
1	2	3	4	5
3760	н3761У	6,99	—	согласовано
н3761У	3764	17,47		
3764	н3765У	8,26		
н3765У	н3584У	9,12		
н3584У	н3583У	5,54		
н3583У	н3601У	11,94		
н3601У	н3600У	10,62		
н3600У	н3599У	5,47		
н3599У	н3598У	4,53		
н3598У	3770	7,19		
3770	н3772У	15,20		
н3772У	н3773У	15,26		
н3773У	н3775У	32,00		
н3775У	н3776У	25,98		
н3776У	н3777У	9,57		
н3777У	н3778У	3,27		
н3778У	н3779У	1,04		
н3779У	н3780У	5,77		
н3780У	3760	3,99		

3. Сведения о характеристиках уточняемого земельного участка с кадастровым номером 24:11:0080201:8 :

№ п/п	Наименование характеристики	Значение характеристики
1	2	3

1	2	3
1.	Адрес земельного участка	—
1.1.	Сведения о местоположении земельного участка (при отсутствии адреса) в структурированном в соответствии с федеральной информационной адресной системой виде	—
1.2.	Дополнительные сведения о местоположении земельного участка	—
2.	Площадь земельного участка ± величина погрешности определения (вычисления) площади (Р ± ΔР), м²	1 579 ± 14,00
3.	Формула, примененная для вычисления предельной погрешности определения площади земельного участка, с подставленными значениями и итоговые (вычисленные) значения	3,5*0,10*√(1 579,00) = 14
4.	Площадь земельного участка согласно сведениям Единого государственного реестра недвижимости (Ркад), м²	1 602,00
5.	Оценка расхождения Р и Ркад (Р - Ркад), м²	23
6.	Предельный минимальный и максимальный размеры земельного участка (Рмин и Рмакс), м²	Рмин = — Рмакс = —
7.	Кадастровый или иной государственный учетный номер (инвентарный) здания, сооружения, объекта незавершенного строительства, расположенного на земельном участке	24:11:0080201:2508; 24:11:0080201:681
8.	Вид (виды) разрешенного использования	—
8.1.	Дополнительные сведения об использовании земельного участка	—
9.	Сведения о земельных участках (землях общего пользования, территории общего пользования), посредством которых обеспечивается доступ	Земли общего пользования
10.	Иные сведения	—
4. Пояснения к сведениям об уточняемом земельном участке с кадастровым номером		24:11:0080201:8 :
1.	—	

1. Сведения о характерных точках границ уточняемого земельного участка с кадастровым номером 24:11:0080201:10 :

Система координат МСК-167 (24) Зона № 4

Обозначение характерных точек границ	Координаты, м				Метод определения координат	Формулы, примененные для расчета средней квадратической погрешности определения координат характерных точек границ (Mt), с подставленными в такие формулы значениями и итоговые (вычисленные) значения Mt, м	Описание закрепления точки
	содержатся в Едином государственном реестре недвижимости		определены в результате выполнения комплексных кадастровых работ				
	X	Y	X	Y			
1	2	3	4	5	6	7	8
3398	667 336,55	77 831,29	667 336,55	77 831,29	Метод спутниковых геодезических измерений (определений)	√(0,10^2 + 0,10^2) = 0,10	Долговременный межевой знак
н3415У	—	—	667 333,40	77 847,15			—
3665	667 326,06	77 883,92	667 326,06	77 883,92			Долговременный межевой знак
3664	667 316,08	77 924,20	667 316,08	77 924,20			
4152	667 300,34	77 918,27	667 300,34	77 918,27			Временный межевой знак
3426	667 323,14	77 827,23	667 323,14	77 827,23			
3398	667 336,55	77 831,29	667 336,55	77 831,29			Долговременный межевой знак

2. Сведения о частях границ уточняемого земельного участка с кадастровым номером 24:11:0080201:10 :

Обозначение части границ		Горизонтальное проложение (S), м	Описание прохождения части границ	Сведения о согласовании местоположения границ (согласовано/спорное)
от т.	до т.			
1	2	3	4	5
3398	н3415У	16,17	—	согласовано
н3415У	3665	37,50		
3665	3664	41,50		
3664	4152	16,82		
4152	3426	93,85		
3426	3398	14,01		

3. Сведения о характеристиках уточняемого земельного участка с кадастровым номером		24:11:0080201:10 :
№ п/п	Наименование характеристики	Значение характеристики
1	2	3
1.	Адрес земельного участка	—
1.1.	Сведения о местоположении земельного участка (при отсутствии адреса) в структурированном в соответствии с федеральной информационной адресной системой виде	—
1.2.	Дополнительные сведения о местоположении земельного участка	—
2.	Площадь земельного участка ± величина погрешности определения (вычисления) площади (Р ± ΔР), м²	1 500 ± 14,00
3.	Формула, примененная для вычисления предельной погрешности определения площади земельного участка, с подставленными значениями и итоговые (вычисленные) значения	3,5*0,10*√(1 500,00) = 14
4.	Площадь земельного участка согласно сведениям Единого государственного реестра недвижимости (Ркад), м²	1 500,00
5.	Оценка расхождения Р и Ркад (Р - Ркад), м²	0
6.	Предельный минимальный и максимальный размеры земельного участка (Рмин и Рмакс), м²	Рмин = — Рмакс = —
7.	Кадастровый или иной государственный учетный номер (инвентарный) здания, сооружения, объекта незавершенного строительства, расположенного на земельном участке	—
8.	Вид (виды) разрешенного использования	—
8.1.	Дополнительные сведения об использовании земельного участка	—
9.	Сведения о земельных участках (землях общего пользования, территории общего пользования), посредством которых обеспечивается доступ	Земли общего пользования
10.	Иные сведения	—
4. Пояснения к сведениям об уточняемом земельном участке с кадастровым номером		24:11:0080201:10 :
1.	—	

1. Сведения о характерных точках границ уточняемого земельного участка с кадастровым номером 24:11:0080201:11 :

Система координат МСК-167 (24) Зона № 4

Обозначение характерных точек границ	Координаты, м				Метод определения координат	Формулы, примененные для расчета средней квадратической погрешности определения координат характерных точек границ (Mt), с подставленными в такие формулы значениями и итоговые (вычисленные) значения Mt, м	Описание закрепления точки
	содержатся в Едином государственном реестре недвижимости		определены в результате выполнения комплексных кадастровых работ				
	X	Y	X	Y			
1	2	3	4	5	6	7	8
3398	667 336,55	77 831,29	667 336,55	77 831,29	Метод спутниковых геодезических измерений (определений)	√(0,10^2 + 0,10^2) = 0,10	Долговременный межевой знак
3426	667 323,14	77 827,23	667 323,14	77 827,23			Временный межевой знак
3427	667 317,14	77 825,23	667 317,14	77 825,23			
3428	667 312,96	77 841,10	667 312,96	77 841,10			
н3429У	—	—	667 296,94	77 834,45			—
н3430У	—	—	667 299,38	77 824,04			
н3431У	—	—	667 304,60	77 809,59			
н3432У	—	—	667 310,05	77 787,66			
3433	667 295,94	77 835,36	—	—		0,10	Временный межевой знак
н3434У	—	—	667 311,11	77 779,35		√(0,10^2 + 0,10^2) = 0,10	—
3435	667 310,69	77 780,76	—	—		0,10	Долговременный межевой знак
3436	667 327,12	77 784,73	—	—			Временный межевой знак

1	2	3	4	5	6	7	8
3437	667 330,80	77 785,62	—	—	Метод спутниковых геодезических измерений (определений)	0,10	Временный межевой знак
3438	667 343,68	77 789,25	—	—			
н3439У	—	—	667 332,04	77 785,15		√(0,10^2 + 0,10^2) = 0,10	—
н3440У	—	—	667 331,66	77 786,88			
н3399У	—	—	667 345,85	77 789,13			
3441	667 338,24	77 819,29	—	—		0,10	Временный межевой знак
3398	667 336,55	77 831,29	667 336,55	77 831,29		√(0,10^2 + 0,10^2) = 0,10	Долговременный межевой знак

2. Сведения о частях границ уточняемого земельного участка с кадастровым номером 24:11:0080201:11 :

Обозначение части границ		Горизонтальное проложение (S), м	Описание прохождения части границ	Сведения о согласовании местоположения границ (согласовано/спорное)
от т.	до т.			
1	2	3	4	5
3398	3426	14,01	—	согласовано
3426	3427	6,32		
3427	3428	16,41		
3428	н3429У	17,35		
н3429У	н3430У	10,69		
н3430У	н3431У	15,36		
н3431У	н3432У	22,60		
н3432У	н3434У	8,38		
н3434У	н3439У	21,72		
н3439У	н3440У	1,77		
н3440У	н3399У	14,37		
н3399У	3398	43,17		

3. Сведения о характеристиках уточняемого земельного участка с кадастровым номером 24:11:0080201:11 :

№ п/п	Наименование характеристики	Значение характеристики
1	2	3

1	2	3
1.	Адрес земельного участка	—
1.1.	Сведения о местоположении земельного участка (при отсутствии адреса) в структурированном в соответствии с федеральной информационной адресной системой виде	—
1.2.	Дополнительные сведения о местоположении земельного участка	—
2.	Площадь земельного участка ± величина погрешности определения (вычисления) площади (Р ± ΔР), м²	1 791 ± 15,00
3.	Формула, примененная для вычисления предельной погрешности определения площади земельного участка, с подставленными значениями и итоговые (вычисленные) значения	3,5*0,10*√(1 791,00) = 15
4.	Площадь земельного участка согласно сведениям Единого государственного реестра недвижимости (Ркад), м²	1 784,00
5.	Оценка расхождения Р и Ркад (Р - Ркад), м²	7
6.	Предельный минимальный и максимальный размеры земельного участка (Рмин и Рмакс), м²	Рмин = — Рмакс = —
7.	Кадастровый или иной государственный учетный номер (инвентарный) здания, сооружения, объекта незавершенного строительства, расположенного на земельном участке	—
8.	Вид (виды) разрешенного использования	—
8.1.	Дополнительные сведения об использовании земельного участка	—
9.	Сведения о земельных участках (землях общего пользования, территории общего пользования), посредством которых обеспечивается доступ	Земли общего пользования
10.	Иные сведения	—
4. Пояснения к сведениям об уточняемом земельном участке с кадастровым номером		24:11:0080201:11 :
1.	—	

1. Сведения о характерных точках границ уточняемого земельного участка с кадастровым номером 24:11:0080201:12 :

Система координат МСК-167 (24) Зона № 4

Обозначение характерных точек границ	Координаты, м				Метод определения координат	Формулы, примененные для расчета средней квадратической погрешности определения координат характерных точек границ (Mt), с подставленными в такие формулы значениями и итоговые (вычисленные) значения Mt, м	Описание закрепления точки
	содержатся в Едином государственном реестре недвижимости		определены в результате выполнения комплексных кадастровых работ				
	X	Y	X	Y			
1	2	3	4	5	6	7	8
2273	666 859,47	77 742,16	—	—	Метод спутниковых геодезических измерений (определений)	0,10	Долговременный межевой знак
н2274У	—	—	666 889,52	77 735,60		√(0,10^2 + 0,10^2) = 0,10	—
2275	—	—	666 889,61	77 735,93			
н2276У	—	—	666 893,38	77 748,73			
2277	666 889,35	77 735,65	—	—		0,10	
н2278У	—	—	666 896,53	77 762,04		√(0,10^2 + 0,10^2) = 0,10	
н2279У	—	—	666 895,48	77 762,26			
2280	666 896,10	77 762,80	—	—		0,10	Долговременный межевой знак
н2281У	—	—	666 896,60	77 767,06		√(0,10^2 + 0,10^2) = 0,10	—
2282	666 897,15	77 767,25	—	—		0,10	Долговременный межевой знак
2283	666 869,73	77 775,66	666 869,73	77 775,66		—	
2252	666 849,10	77 782,15	666 849,10	77 782,15		√(0,10^2 + 0,10^2) = 0,10	

1	2	3	4	5	6	7	8
н2264У	—	—	666 841,06	77 762,64	Метод спутниковых геодезических измерений (определений)	√(0,10^2 + 0,10^2) = 0,10	—
н328У	—	—	666 835,27	77 746,98			
2284	666 835,40	77 747,35	—	—		0,10	Долговременный межевой знак
н2272У	—	—	666 862,29	77 741,49		√(0,10^2 + 0,10^2) = 0,10	—
2273	666 859,47	77 742,16	—	—		0,10	Долговременный межевой знак

2. Сведения о частях границ уточняемого земельного участка с кадастровым номером 24:11:0080201:12 :

Обозначение части границ		Горизонтальное проложение (S), м	Описание прохождения части границ	Сведения о согласовании местоположения границ (согласовано/спорное)
от т.	до т.			
1	2	3	4	5
н2274У	2275	0,34	—	согласовано
2275	н2276У	13,34		
н2276У	н2278У	13,68		
н2278У	н2279У	1,07		
н2279У	н2281У	4,93		
н2281У	2283	28,21		
2283	2252	21,63		
2252	н2264У	21,10		
н2264У	н328У	16,70		
н328У	н2272У	27,57		
н2272У	н2274У	27,86		

3. Сведения о характеристиках уточняемого земельного участка с кадастровым номером 24:11:0080201:12 :

№ п/п	Наименование характеристики	Значение характеристики
1	2	3
1.	Адрес земельного участка	—
1.1.	Сведения о местоположении земельного участка (при отсутствии адреса) в структурированном в соответствии с федеральной информационной адресной системой виде	—
1.2.	Дополнительные сведения о местоположении земельного участка	—

1	2	3
2.	Площадь земельного участка ± величина погрешности определения (вычисления) площади (Р ± ΔР), м²	1 855 ± 15,00
3.	Формула, примененная для вычисления предельной погрешности определения площади земельного участка, с подставленными значениями и итоговые (вычисленные) значения	3,5*0,10*√(1 855,00) = 15
4.	Площадь земельного участка согласно сведениям Единого государственного реестра недвижимости (Ркад), м²	1 834,00
5.	Оценка расхождения Р и Ркад (Р - Ркад), м²	21
6.	Предельный минимальный и максимальный размеры земельного участка (Рмин и Рмакс), м²	Рмин = — Рмакс = —
7.	Кадастровый или иной государственный учетный номер (инвентарный) здания, сооружения, объекта незавершенного строительства, расположенного на земельном участке	24:11:0080201:847
8.	Вид (виды) разрешенного использования	—
8.1.	Дополнительные сведения об использовании земельного участка	—
9.	Сведения о земельных участках (землях общего пользования, территории общего пользования), посредством которых обеспечивается доступ	Земли общего пользования
10.	Иные сведения	—

4. Пояснения к сведениям об уточняемом земельном участке с кадастровым номером 24:11:0080201:12 :

1.	—

1. Сведения о характерных точках границ уточняемого земельного участка с кадастровым номером 24:11:0080201:21 :

Система координат МСК-167 (24) Зона № 4

Обозначение характерных точек границ	Координаты, м				Метод определения координат	Формулы, примененные для расчета средней квадратической погрешности определения координат характерных точек границ (Mt), с подставленными в такие формулы значениями и итоговые (вычисленные) значения Mt, м	Описание закрепления точки
	содержатся в Едином государственном реестре недвижимости		определены в результате выполнения комплексных кадастровых работ				
	X	Y	X	Y			
1	2	3	4	5	6	7	8

1	2	3	4	5	6	7	8
1892	666 503,05	77 972,93	—	—	Метод спутниковых геодезических измерений (определений)	0,30	—
1893	666 496,28	77 980,71	—	—			
1894	666 477,66	78 027,58	—	—			
1895	666 480,71	78 030,45	666 480,71	78 030,45		√(0,10^2 + 0,10^2) = 0,14	
1896	666 468,36	78 042,64	666 468,36	78 042,64			
1886	666 448,39	78 020,81	666 448,39	78 020,81		√(0,10^2 + 0,10^2) = 0,10	
н1883У	—	—	666 457,49	78 011,35			
н1882У	—	—	666 493,62	77 964,76			
н1867У	—	—	666 501,51	77 971,63			
н1868У	—	—	666 503,24	77 973,09			
н1869У	—	—	666 506,03	77 975,88			
н1870У	—	—	666 501,43	77 980,77			
н1897У	—	—	666 499,63	77 982,47			
н1898У	—	—	666 498,60	77 984,99			
н1899У	—	—	666 487,87	78 001,85			
н1900У	—	—	666 479,14	78 023,69			
н1901У	—	—	666 483,26	78 027,89			

1	2	3	4	5	6	7	8
1902	666 454,99	78 012,69	—	—	Метод спутниковых геодезических измерений (определений)	0,30	—
1903	666 493,23	77 965,48	—	—			
1904	666 500,84	77 971,06	—	—			
1892	666 503,05	77 972,93	—	—			

2. Сведения о частях границ уточняемого земельного участка с кадастровым номером 24:11:0080201:21 :

Обозначение части границ		Горизонтальное проложение (S), м	Описание прохождения части границ	Сведения о согласовании местоположения границ (согласовано/спорное)
от т.	до т.			
1	2	3	4	5
1895	1896	17,35	—	согласовано
1896	1886	29,59		
1886	н1883У	13,13		
н1883У	н1882У	58,96		
н1882У	н1867У	10,46		
н1867У	н1868У	2,26		
н1868У	н1869У	3,95		
н1869У	н1870У	6,71		
н1870У	н1897У	2,48		
н1897У	н1898У	2,72		
н1898У	н1899У	19,98		
н1899У	н1900У	23,52		
н1900У	н1901У	5,88		
н1901У	1895	3,61		

3. Сведения о характеристиках уточняемого земельного участка с кадастровым номером 24:11:0080201:21 :

№ п/п	Наименование характеристики	Значение характеристики
1	2	3

1	2	3
1.	Адрес земельного участка	—
1.1.	Сведения о местоположении земельного участка (при отсутствии адреса) в структурированном в соответствии с федеральной информационной адресной системой виде	—
1.2.	Дополнительные сведения о местоположении земельного участка	—
2.	Площадь земельного участка ± величина погрешности определения (вычисления) площади (Р ± ΔР), м²	1 600 ± 14,00
3.	Формула, примененная для вычисления предельной погрешности определения площади земельного участка, с подставленными значениями и итоговые (вычисленные) значения	3,5*0,10*√(1 600,00) = 14
4.	Площадь земельного участка согласно сведениям Единого государственного реестра недвижимости (Ркад), м²	1 537,00
5.	Оценка расхождения Р и Ркад (Р - Ркад), м²	63
6.	Предельный минимальный и максимальный размеры земельного участка (Рмин и Рмакс), м²	Рмин = — Рмакс = —
7.	Кадастровый или иной государственный учетный номер (инвентарный) здания, сооружения, объекта незавершенного строительства, расположенного на земельном участке	—
8.	Вид (виды) разрешенного использования	—
8.1.	Дополнительные сведения об использовании земельного участка	—
9.	Сведения о земельных участках (землях общего пользования, территории общего пользования), посредством которых обеспечивается доступ	Земли общего пользования
10.	Иные сведения	—
4. Пояснения к сведениям об уточняемом земельном участке с кадастровым номером		24:11:0080201:21 :
1.	—	

1. Сведения о характерных точках границ уточняемого земельного участка с кадастровым номером 24:11:0080201:22 :

Система координат МСК-167 (24) Зона № 4

Обозначение характерных точек границ	Координаты, м				Метод определения координат	Формулы, примененные для расчета средней квадратической погрешности определения координат характерных точек границ (Mt), с подставленными в такие формулы значениями и итоговые (вычисленные) значения Mt, м	Описание закрепления точки
	содержатся в Едином государственном реестре недвижимости		определены в результате выполнения комплексных кадастровых работ				
	X	Y	X	Y			
1	2	3	4	5	6	7	8
3856	666 633,34	77 964,98	—	—	Метод спутниковых геодезических измерений (определений)	0,10	—
3857	666 604,74	77 948,56	—	—			
3858	666 632,15	77 902,54	—	—			
3859	666 638,58	77 905,59	—	—			
3860	666 645,18	77 897,46	—	—			
3861	666 671,57	77 913,88	—	—			
3862	666 664,98	77 921,83	—	—			
н1844У	—	—	666 634,73	77 965,44		√(0,10^2 + 0,10^2) = 0,10	
н3863У	—	—	666 607,60	77 949,83			
н3864У	—	—	666 617,91	77 931,59	Иное описание		
н3865У	—	—	666 625,53	77 919,21	Метод спутниковых геодезических измерений (определений)		
н3866У	—	—	666 631,79	77 909,45			
н3867У	—	—	666 635,94	77 903,03			

1	2	3	4	5	6	7	8
н3868У	—	—	666 639,37	77 904,35	Метод спутниковых геодезических измерений (определений)	√(0,10^2 + 0,10^2) = 0,10	—
н3869У	—	—	666 644,89	77 896,34			
н3870У	—	—	666 645,80	77 896,86			
н3871У	—	—	666 672,65	77 913,51			
3872	—	—	666 666,36	77 923,54			Закрепление отсутсвует
н1842У	—	—	666 667,27	77 924,22			—
н1843У	—	—	666 642,50	77 954,99			
3856	666 633,34	77 964,98	—	—		0,10	

2. Сведения о частях границ уточняемого земельного участка с кадастровым номером 24:11:0080201:22 :

Обозначение части границ		Горизонтальное проложение (S), м	Описание прохождения части границ	Сведения о согласовании местоположения границ (согласовано/спорное)
от т.	до т.			
1	2	3	4	5
н1844У	н3863У	31,30	—	согласовано
н3863У	н3864У	20,95		
н3864У	н3865У	14,54		
н3865У	н3866У	11,60		
н3866У	н3867У	7,64		
н3867У	н3868У	3,68		
н3868У	н3869У	9,73		
н3869У	н3870У	1,05		
н3870У	н3871У	31,59		
н3871У	3872	11,84		
3872	н1842У	1,14		
н1842У	н1843У	39,50		
н1843У	н1844У	13,02		

3. Сведения о характеристиках уточняемого земельного участка с кадастровым номером		24:11:0080201:22 :
№ п/п	Наименование характеристики	Значение характеристики
1	2	3
1.	Адрес земельного участка	—
1.1.	Сведения о местоположении земельного участка (при отсутствии адреса) в структурированном в соответствии с федеральной информационной адресной системой виде	—
1.2.	Дополнительные сведения о местоположении земельного участка	—
2.	Площадь земельного участка ± величина погрешности определения (вычисления) площади (Р ± ΔР), м²	2 228 ± 17,00
3.	Формула, примененная для вычисления предельной погрешности определения площади земельного участка, с подставленными значениями и итоговые (вычисленные) значения	3,5*0,10*√(2 228,00) = 17
4.	Площадь земельного участка согласно сведениям Единого государственного реестра недвижимости (Ркад), м²	2 228,00
5.	Оценка расхождения Р и Ркад (Р - Ркад), м²	0
6.	Предельный минимальный и максимальный размеры земельного участка (Рмин и Рмакс), м²	Рмин = — Рмакс = —
7.	Кадастровый или иной государственный учетный номер (инвентарный) здания, сооружения, объекта незавершенного строительства, расположенного на земельном участке	24:11:0080201:985; 24:11:0080201:986
8.	Вид (виды) разрешенного использования	—
8.1.	Дополнительные сведения об использовании земельного участка	—
9.	Сведения о земельных участках (землях общего пользования, территории общего пользования), посредством которых обеспечивается доступ	Земли общего пользования
10.	Иные сведения	—
4. Пояснения к сведениям об уточняемом земельном участке с кадастровым номером		24:11:0080201:22 :
1.	—	

1. Сведения о характерных точках границ уточняемого земельного участка с кадастровым номером 24:11:0080201:24 :

Система координат МСК-167 (24) Зона № 4

Обозначение характерных точек границ	Координаты, м				Метод определения координат	Формулы, примененные для расчета средней квадратической погрешности определения координат характерных точек границ (Mt), с подставленными в такие формулы значениями и итоговые (вычисленные) значения Mt, м	Описание закрепления точки
	содержатся в Едином государственном реестре недвижимости		определены в результате выполнения комплексных кадастровых работ				
	X	Y	X	Y			
1	2	3	4	5	6	7	8
3907	666 582,23	77 863,11	—	—	Метод спутниковых геодезических измерений (определений)	—	—
3908	666 574,69	77 878,15	—	—			
3909	666 572,59	77 884,42	—	—			
3910	666 579,02	77 886,11	—	—			
3911	666 561,42	77 924,70	—	—			
3912	666 563,62	77 925,54	—	—			
3913	666 561,42	77 930,80	—	—			
3914	666 560,07	77 933,66	—	—			
3915	666 535,20	77 924,88	—	—			
3916	666 559,56	77 874,95	—	—			
3917	666 567,18	77 861,42	—	—			
н3918У	—	—	666 584,98	77 864,57		√(0,10^2 + 0,10^2) = 0,10	

1	2	3	4	5	6	7	8
н3893У	—	—	666 578,93	77 880,11	Метод спутниковых геодезических измерений (определений)	√(0,10^2 + 0,10^2) = 0,10	—
н3892У	—	—	666 583,22	77 881,92			
н3906У	—	—	666 566,72	77 926,14			
н3905У	—	—	666 567,11	77 926,36			
н3904У	—	—	666 563,94	77 932,84			
н3919У	—	—	666 562,93	77 934,99			
н3920У	—	—	666 557,15	77 932,38			
н3921У	—	—	666 546,09	77 928,69			
н3922У	—	—	666 536,51	77 925,27			
н3923У	—	—	666 542,66	77 911,40			
н3924У	—	—	666 565,80	77 868,84			
н3925У	—	—	666 570,98	77 870,11			
н3926У	—	—	666 573,51	77 864,93			
3907	666 582,23	77 863,11	—	—		—	

2. Сведения о частях границ уточняемого земельного участка с кадастровым номером 24:11:0080201:24 :

Обозначение части границ		Горизонтальное проложение (S), м	Описание прохождения части границ	Сведения о согласовании местоположения границ (согласовано/спорное)
от т.	до т.			
1	2	3	4	5
н3918У	н3893У	16,68	—	согласовано
н3893У	н3892У	4,66		
н3892У	н3906У	47,20		

1	2	3	4	5
н3906У	н3905У	0,45	—	согласовано
н3905У	н3904У	7,21		
н3904У	н3919У	2,38		
н3919У	н3920У	6,34		
н3920У	н3921У	11,66		
н3921У	н3922У	10,17		
н3922У	н3923У	15,17		
н3923У	н3924У	48,44		
н3924У	н3925У	5,33		
н3925У	н3926У	5,76		
н3926У	н3918У	11,48		

3. Сведения о характеристиках уточняемого земельного участка с кадастровым номером 24:11:0080201:24 :

№ п/п	Наименование характеристики	Значение характеристики
1	2	3
1.	Адрес земельного участка	—
1.1.	Сведения о местоположении земельного участка (при отсутствии адреса) в структурированном в соответствии с федеральной информационной адресной системой виде	—
1.2.	Дополнительные сведения о местоположении земельного участка	—
2.	Площадь земельного участка ± величина погрешности определения (вычисления) площади (Р ± ΔР), м²	1 650 ± 14,00
3.	Формула, примененная для вычисления предельной погрешности определения площади земельного участка, с подставленными значениями и итоговые (вычисленные) значения	3,5*0,10*√(1 650,00) = 14
4.	Площадь земельного участка согласно сведениям Единого государственного реестра недвижимости (Ркад), м²	1 624,00
5.	Оценка расхождения Р и Ркад (Р - Ркад), м²	26
6.	Предельный минимальный и максимальный размеры земельного участка (Рмин и Рмакс), м²	Рмин = — Рмакс = —
7.	Кадастровый или иной государственный учетный номер (инвентарный) здания, сооружения, объекта незавершенного строительства, расположенного на земельном участке	—
8.	Вид (виды) разрешенного использования	—

1	2	3
8.1.	Дополнительные сведения об использовании земельного участка	—
9.	Сведения о земельных участках (землях общего пользования, территории общего пользования), посредством которых обеспечивается доступ	Земли общего пользования
10.	Иные сведения	—

4. Пояснения к сведениям об уточняемом земельном участке с кадастровым номером 24:11:0080201:24 :

1.	—

1. Сведения о характерных точках границ уточняемого земельного участка с кадастровым номером 24:11:0080201:25 :

Система координат МСК-167 (24) Зона № 4

Обозначение характерных точек границ	Координаты, м				Метод определения координат	Формулы, примененные для расчета средней квадратической погрешности определения координат характерных точек границ (Mt), с подставленными в такие формулы значениями и итоговые (вычисленные) значения Mt, м	Описание закрепления точки
	содержатся в Едином государственном реестре недвижимости		определены в результате выполнения комплексных кадастровых работ				
	X	Y	X	Y			
1	2	3	4	5	6	7	8
3927	666 559,56	77 874,96	—	—	Метод спутниковых геодезических измерений (определений)	0,10	—
3928	666 535,20	77 924,88	—	—			
3929	666 514,73	77 917,77	—	—			Долговременный межевой знак
3930	666 548,20	77 863,34	—	—			
3931	666 550,10	77 859,87	—	—		0,30	—
3932	666 567,18	77 861,42	—	—		0,10	
н3924У	—	—	666 565,80	77 868,84		√(0,10^2 + 0,10^2) = 0,10	
н3923У	—	—	666 542,66	77 911,40			

1	2	3	4	5	6	7	8
н3922У	—	—	666 536,51	77 925,27	Метод спутниковых геодезических измерений (определений)	√(0,10^2 + 0,10^2) = 0,10	—
н3933У	—	—	666 516,40	77 918,63			
н3934У	—	—	666 545,50	77 870,89			
н3935У	—	—	666 552,14	77 859,99			
н3936У	—	—	666 569,25	77 862,42			
3927	666 559,56	77 874,96	—	—		0,10	

2. Сведения о частях границ уточняемого земельного участка с кадастровым номером 24:11:0080201:25 :

Обозначение части границ		Горизонтальное проложение (S), м	Описание прохождения части границ	Сведения о согласовании местоположения границ (согласовано/спорное)
от т.	до т.			
1	2	3	4	5
н3924У	н3923У	48,44	—	согласовано
н3923У	н3922У	15,17		
н3922У	н3933У	21,18		
н3933У	н3934У	55,91		
н3934У	н3935У	12,76		
н3935У	н3936У	17,28		
н3936У	н3924У	7,29		

3. Сведения о характеристиках уточняемого земельного участка с кадастровым номером 24:11:0080201:25 :

№ п/п	Наименование характеристики	Значение характеристики
1	2	3
1.	Адрес земельного участка	—
1.1.	Сведения о местоположении земельного участка (при отсутствии адреса) в структурированном в соответствии с федеральной информационной адресной системой виде	—
1.2.	Дополнительные сведения о местоположении земельного участка	—
2.	Площадь земельного участка ± величина погрешности определения (вычисления) площади (P ± ΔP), м²	1 253 ± 12,00

1	2	3
3.	Формула, примененная для вычисления предельной погрешности определения площади земельного участка, с подставленными значениями и итоговые (вычисленные) значения	3,5*0,10*√(1 253,00) = 12
4.	Площадь земельного участка согласно сведениям Единого государственного реестра недвижимости (Ркад), м²	1 253,00
5.	Оценка расхождения Р и Ркад (Р - Ркад), м²	0
6.	Предельный минимальный и максимальный размеры земельного участка (Рмин и Рмакс), м²	Рмин = — Рмакс = —
7.	Кадастровый или иной государственный учетный номер (инвентарный) здания, сооружения, объекта незавершенного строительства, расположенного на земельном участке	—
8.	Вид (виды) разрешенного использования	—
8.1.	Дополнительные сведения об использовании земельного участка	—
9.	Сведения о земельных участках (землях общего пользования, территории общего пользования), посредством которых обеспечивается доступ	Земли общего пользования
10.	Иные сведения	—

4. Пояснения к сведениям об уточняемом земельном участке с кадастровым номером 24:11:0080201:25 :

1.	—

1. Сведения о характерных точках границ уточняемого земельного участка с кадастровым номером 24:11:0080201:26 :

Система координат МСК-167 (24) Зона № 4

Обозначение характерных точек границ	Координаты, м				Метод определения координат	Формулы, примененные для расчета средней квадратической погрешности определения координат характерных точек границ (Mt), с подставленными в такие формулы значениями и итоговые (вычисленные) значения Mt, м	Описание закрепления точки
	содержатся в Едином государственном реестре недвижимости		определены в результате выполнения комплексных кадастровых работ				
	X	Y	X	Y			
1	2	3	4	5	6	7	8
3937	666 548,20	77 863,34	—	—	Метод спутниковых геодезических измерений (определений)	0,10	Долговременный межевой знак

1	2	3	4	5	6	7	8
3938	666 514,73	77 917,77	—	—	Метод спутниковых геодезических измерений (определений)	0,10	Долговременный межевой знак
3939	666 492,55	77 909,98	—	—			
3940	666 531,30	77 858,04	—	—			
н3934У	—	—	666 545,50	77 870,89		√(0,10^2 + 0,10^2) = 0,10	—
н3933У	—	—	666 516,40	77 918,63			
н3941У	—	—	666 516,06	77 919,18			
н3942У	—	—	666 507,49	77 916,10			
н3943У	—	—	666 505,81	77 915,90			
н3944У	—	—	666 502,74	77 915,06			
н3945У	—	—	666 494,92	77 911,64			
н3946У	—	—	666 505,16	77 895,71			
н3947У	—	—	666 528,98	77 862,45			
3937	666 548,20	77 863,34	—	—		0,10	Долговременный межевой знак

2. Сведения о частях границ уточняемого земельного участка с кадастровым номером 24:11:0080201:26 :

Обозначение части границ		Горизонтальное проложение (S), м	Описание прохождения части границ	Сведения о согласовании местоположения границ (согласовано/спорное)
от т.	до т.			
1	2	3	4	5
н3934У	н3933У	55,91	—	согласовано
н3933У	н3941У	0,65		
н3941У	н3942У	9,11		
н3942У	н3943У	1,69		
н3943У	н3944У	3,18		

1	2	3	4	5
н3944У	н3945У	8,54	—	согласовано
н3945У	н3946У	18,94		
н3946У	н3947У	40,91		
н3947У	н3934У	18,55		

3. Сведения о характеристиках уточняемого земельного участка с кадастровым номером 24:11:0080201:26 :

№ п/п	Наименование характеристики	Значение характеристики
1	2	3
1.	Адрес земельного участка	—
1.1.	Сведения о местоположении земельного участка (при отсутствии адреса) в структурированном в соответствии с федеральной информационной адресной системой виде	—
1.2.	Дополнительные сведения о местоположении земельного участка	—
2.	Площадь земельного участка ± величина погрешности определения (вычисления) площади (Р ± ΔР), м²	1 195 ± 12,00
3.	Формула, примененная для вычисления предельной погрешности определения площади земельного участка, с подставленными значениями и итоговые (вычисленные) значения	3,5*0,10*√(1 195,00) = 12
4.	Площадь земельного участка согласно сведениям Единого государственного реестра недвижимости (Ркад), м²	1 195,00
5.	Оценка расхождения Р и Ркад (Р - Ркад), м²	0
6.	Предельный минимальный и максимальный размеры земельного участка (Рмин и Рмакс), м²	Рмин = — Рмакс = —
7.	Кадастровый или иной государственный учетный номер (инвентарный) здания, сооружения, объекта незавершенного строительства, расположенного на земельном участке	—
8.	Вид (виды) разрешенного использования	—
8.1.	Дополнительные сведения об использовании земельного участка	—
9.	Сведения о земельных участках (землях общего пользования, территории общего пользования), посредством которых обеспечивается доступ	Земли общего пользования
10.	Иные сведения	—

4. Пояснения к сведениям об уточняемом земельном участке с кадастровым номером 24:11:0080201:26 :

1.	—

1. Сведения о характерных точках границ уточняемого земельного участка с кадастровым номером 24:11:0080201:27 :

Система координат МСК-167 (24) Зона № 4

Обозначение характерных точек границ	Координаты, м				Метод определения координат	Формулы, примененные для расчета средней квадратической погрешности определения координат характерных точек границ (Mt), с подставленными в такие формулы значениями и итоговые (вычисленные) значения Mt, м	Описание закрепления точки
	содержатся в Едином государственном реестре недвижимости		определены в результате выполнения комплексных кадастровых работ				
	X	Y	X	Y			
1	2	3	4	5	6	7	8
3948	666 531,30	77 858,04	—	—	Метод спутниковых геодезических измерений (определений)	0,10	Долговременный межевой знак
3949	666 492,55	77 909,98	—	—			
3950	666 469,38	77 897,63	—	—			—
3951	666 488,10	77 876,80	—	—			
3952	666 514,38	77 850,25	—	—			
3953	666 519,97	77 846,02	—	—			
3954	666 533,67	77 855,16	—	—			
н3955У	—	—	666 532,78	77 856,88		√(0,10^2 + 0,10^2) = 0,10	
н3947У	—	—	666 528,98	77 862,45			
н3946У	—	—	666 505,16	77 895,71			
н3945У	—	—	666 494,92	77 911,64			
н3956У	—	—	666 484,51	77 908,23			

1	2	3	4	5	6	7	8
н3957У	—	—	666 476,08	77 903,10	Метод спутниковых геодезических измерений (определений)	√(0,10^2 + 0,10^2) = 0,10	—
н3958У	—	—	666 473,74	77 902,01			
н3959У	—	—	666 471,82	77 898,40			
н3960У	—	—	666 474,15	77 895,21			
н3961У	—	—	666 483,19	77 884,99			
н3962У	—	—	666 487,54	77 880,45			
н3963У	—	—	666 505,26	77 861,89			
н3964У	—	—	666 511,80	77 854,24			
н3965У	—	—	666 518,97	77 845,95			
3948	666 531,30	77 858,04	—	—		0,10	Долговременный межевой знак

2. Сведения о частях границ уточняемого земельного участка с кадастровым номером 24:11:0080201:27 :

Обозначение части границ		Горизонтальное проложение (S), м	Описание прохождения части границ	Сведения о согласовании местоположения границ (согласовано/спорное)
от т.	до т.			
1	2	3	4	5
н3955У	н3947У	6,74	—	согласовано
н3947У	н3946У	40,91		
н3946У	н3945У	18,94		
н3945У	н3956У	10,95		
н3956У	н3957У	9,87		
н3957У	н3958У	2,58		
н3958У	н3959У	4,09		
н3959У	н3960У	3,95		
н3960У	н3961У	13,64		
н3961У	н3962У	6,29		

1	2	3	4	5
н3962У	н3963У	25,66	—	согласовано
н3963У	н3964У	10,06		
н3964У	н3965У	10,96		
н3965У	н3955У	17,61		

3. Сведения о характеристиках уточняемого земельного участка с кадастровым номером 24:11:0080201:27 :

№ п/п	Наименование характеристики	Значение характеристики
1	2	3
1.	Адрес земельного участка	—
1.1.	Сведения о местоположении земельного участка (при отсутствии адреса) в структурированном в соответствии с федеральной информационной адресной системой виде	—
1.2.	Дополнительные сведения о местоположении земельного участка	—
2.	Площадь земельного участка ± величина погрешности определения (вычисления) площади (Р ± ΔР), м²	1 530 ± 14,00
3.	Формула, примененная для вычисления предельной погрешности определения площади земельного участка, с подставленными значениями и итоговые (вычисленные) значения	3,5*0,10*√(1 530,00) = 14
4.	Площадь земельного участка согласно сведениям Единого государственного реестра недвижимости (Ркад), м²	1 530,00
5.	Оценка расхождения Р и Ркад (Р - Ркад), м²	0
6.	Предельный минимальный и максимальный размеры земельного участка (Рмин и Рмакс), м²	Рмин = — Рмакс = —
7.	Кадастровый или иной государственный учетный номер (инвентарный) здания, сооружения, объекта незавершенного строительства, расположенного на земельном участке	24:11:0080201:707; 24:11:0080201:694
8.	Вид (виды) разрешенного использования	—
8.1.	Дополнительные сведения об использовании земельного участка	—
9.	Сведения о земельных участках (землях общего пользования, территории общего пользования), посредством которых обеспечивается доступ	Земли общего пользования
10.	Иные сведения	—

4. Пояснения к сведениям об уточняемом земельном участке с кадастровым номером 24:11:0080201:27 :

1.	—

1. Сведения о характерных точках границ уточняемого земельного участка с кадастровым номером 24:11:0080201:31 :

Система координат МСК-167 (24) Зона № 4

Обозначение характерных точек границ	Координаты, м				Метод определения координат	Формулы, примененные для расчета средней квадратической погрешности определения координат характерных точек границ (Mt), с подставленными в такие формулы значениями и итоговые (вычисленные) значения Mt, м	Описание закрепления точки
	содержатся в Едином государственном реестре недвижимости		определены в результате выполнения комплексных кадастровых работ				
	X	Y	X	Y			
1	2	3	4	5	6	7	8
1628	666 270,87	78 020,90	666 270,87	78 020,90	Метод спутниковых геодезических измерений (определений)	√(0,10^2 + 0,10^2) = 0,14	—
н1190У	—	—	666 272,18	78 020,52		√(0,10^2 + 0,10^2) = 0,10	
1189	666 317,78	78 007,39	666 317,78	78 007,39			
1188	666 319,22	78 006,98	666 319,22	78 006,98			
1629	666 330,06	78 036,09	666 330,06	78 036,09		√(0,10^2 + 0,10^2) = 0,14	
1630	666 283,42	78 048,70	666 283,42	78 048,70			
1628	666 270,87	78 020,90	666 270,87	78 020,90			

2. Сведения о частях границ уточняемого земельного участка с кадастровым номером 24:11:0080201:31 :

Обозначение части границ		Горизонтальное проложение (S), м	Описание прохождения части границ	Сведения о согласовании местоположения границ (согласовано/спорное)
от т.	до т.			
1	2	3	4	5
1628	н1190У	1,36	—	согласовано
н1190У	1189	47,45		
1189	1188	1,50		
1188	1629	31,06		
1629	1630	48,31		
1630	1628	30,50		

3. Сведения о характеристиках уточняемого земельного участка с кадастровым номером		24:11:0080201:31 :
№ п/п	Наименование характеристики	Значение характеристики
1	2	3
1.	Адрес земельного участка	—
1.1.	Сведения о местоположении земельного участка (при отсутствии адреса) в структурированном в соответствии с федеральной информационной адресной системой виде	—
1.2.	Дополнительные сведения о местоположении земельного участка	—
2.	Площадь земельного участка ± величина погрешности определения (вычисления) площади (Р ± ΔР), м²	1 507 ± 14,00
3.	Формула, примененная для вычисления предельной погрешности определения площади земельного участка, с подставленными значениями и итоговые (вычисленные) значения	3,5*0,10*√(1 507,00) = 14
4.	Площадь земельного участка согласно сведениям Единого государственного реестра недвижимости (Ркад), м²	1 507,00
5.	Оценка расхождения Р и Ркад (Р - Ркад), м²	0
6.	Предельный минимальный и максимальный размеры земельного участка (Рмин и Рмакс), м²	Рмин = — Рмакс = —
7.	Кадастровый или иной государственный учетный номер (инвентарный) здания, сооружения, объекта незавершенного строительства, расположенного на земельном участке	24:11:0080201:2489
8.	Вид (виды) разрешенного использования	—
8.1.	Дополнительные сведения об использовании земельного участка	—
9.	Сведения о земельных участках (землях общего пользования, территории общего пользования), посредством которых обеспечивается доступ	Земли общего пользования
10.	Иные сведения	—
4. Пояснения к сведениям об уточняемом земельном участке с кадастровым номером		24:11:0080201:31 :
1.	—	

1. Сведения о характерных точках границ уточняемого земельного участка с кадастровым номером 24:11:0080201:41 :

Система координат МСК-167 (24) Зона № 4

Обозначение характерных точек границ	Координаты, м				Метод определения координат	Формулы, примененные для расчета средней квадратической погрешности определения координат характерных точек границ (Mt), с подставленными в такие формулы значениями и итоговые (вычисленные) значения Mt, м	Описание закрепления точки
	содержатся в Едином государственном реестре недвижимости		определены в результате выполнения комплексных кадастровых работ				
	X	Y	X	Y			
1	2	3	4	5	6	7	8
4060	666 716,08	78 198,13	—	—	Метод спутниковых геодезических измерений (определений)	—	—
4061	666 726,40	78 208,63	—	—			
4062	666 682,57	78 268,02	—	—			
4063	666 671,04	78 257,74	—	—			
4064	666 650,09	78 239,08	—	—			
4065	666 655,15	78 233,83	—	—			
4066	666 655,57	78 233,39	—	—			
4067	666 675,58	78 212,64	—	—			
4068	666 693,60	78 193,95	—	—			
4069	666 700,00	78 187,30	—	—			
4070	666 714,05	78 200,33	—	—			
н4071У	—	—	666 735,24	78 203,02		√(0,10^2 + 0,10^2) = 0,10	

1	2	3	4	5	6	7	8
н3982У	—	—	666 715,33	78 235,06	Метод спутниковых геодезических измерений (определений)	√(0,10^2 + 0,10^2) = 0,10	—
н3989У	—	—	666 691,57	78 273,23			
н4032У	—	—	666 678,41	78 261,29			
н4052У	—	—	666 674,62	78 257,88			
н4051У	—	—	666 653,37	78 239,16			
н4072У	—	—	666 658,96	78 232,75			
н4073У	—	—	666 676,89	78 212,33			
н4074У	—	—	666 694,42	78 192,21			
н4075У	—	—	666 696,29	78 190,21			
н4076У	—	—	666 701,27	78 195,58			
н4077У	—	—	666 707,03	78 190,41			
н4078У	—	—	666 716,96	78 199,85			
н4079У	—	—	666 723,14	78 192,45			
4060	666 716,08	78 198,13	—	—		—	

2. Сведения о частях границ уточняемого земельного участка с кадастровым номером 24:11:0080201:41 :

Обозначение части границ		Горизонтальное проложение (S), м	Описание прохождения части границ	Сведения о согласовании местоположения границ (согласовано/спорное)
от т.	до т.			
1	2	3	4	5
н4071У	н3982У	37,72	—	согласовано
н3982У	н3989У	44,96		
н3989У	н4032У	17,77		

1	2	3	4	5
н4032У	н4052У	5,10	—	согласовано
н4052У	н4051У	28,32		
н4051У	н4072У	8,51		
н4072У	н4073У	27,17		
н4073У	н4074У	26,69		
н4074У	н4075У	2,74		
н4075У	н4076У	7,32		
н4076У	н4077У	7,74		
н4077У	н4078У	13,70		
н4078У	н4079У	9,64		
н4079У	н4071У	16,07		

3. Сведения о характеристиках уточняемого земельного участка с кадастровым номером 24:11:0080201:41 :

№ п/п	Наименование характеристики	Значение характеристики
1	2	3
1.	Адрес земельного участка	—
1.1.	Сведения о местоположении земельного участка (при отсутствии адреса) в структурированном в соответствии с федеральной информационной адресной системой виде	—
1.2.	Дополнительные сведения о местоположении земельного участка	—
2.	Площадь земельного участка ± величина погрешности определения (вычисления) площади (Р ± ΔР), м²	3 354 ± 20,00
3.	Формула, примененная для вычисления предельной погрешности определения площади земельного участка, с подставленными значениями и итоговые (вычисленные) значения	3,5*0,10*√(3 354,00) = 20
4.	Площадь земельного участка согласно сведениям Единого государственного реестра недвижимости (Ркад), м²	3 050,00
5.	Оценка расхождения Р и Ркад (Р - Ркад), м²	304
6.	Предельный минимальный и максимальный размеры земельного участка (Рмин и Рмакс), м²	Рмин = — Рмакс = —
7.	Кадастровый или иной государственный учетный номер (инвентарный) здания, сооружения, объекта незавершенного строительства, расположенного на земельном участке	24:11:0080201:813
8.	Вид (виды) разрешенного использования	—

1	2	3
8.1.	Дополнительные сведения об использовании земельного участка	—
9.	Сведения о земельных участках (землях общего пользования, территории общего пользования), посредством которых обеспечивается доступ	Земли общего пользования
10.	Иные сведения	—

4. Пояснения к сведениям об уточняемом земельном участке с кадастровым номером 24:11:0080201:41 :

1.	—

1. Сведения о характерных точках границ уточняемого земельного участка с кадастровым номером 24:11:0080201:43 :

Система координат МСК-167 (24) Зона № 4

Обозначение характерных точек границ	Координаты, м				Метод определения координат	Формулы, примененные для расчета средней квадратической погрешности определения координат характерных точек границ (Mt), с подставленными в такие формулы значениями и итоговые (вычисленные) значения Mt, м	Описание закрепления точки
	содержатся в Едином государственном реестре недвижимости		определены в результате выполнения комплексных кадастровых работ				
	X	Y	X	Y			
1	2	3	4	5	6	7	8
3984	—	—	666 690,87	78 335,20	Метод спутниковых геодезических измерений (определений)	√(0,10^2 + 0,10^2) = 0,10	—
3994	666 691,13	78 335,53	—	—		0,10	Закрепление отсутствует
3995	666 705,41	78 355,16	666 705,41	78 355,16		√(0,10^2 + 0,10^2) = 0,10	
3996	666 666,88	78 394,37	666 666,88	78 394,37			
3997	666 651,96	78 372,17	666 651,96	78 372,17			
3998	666 676,08	78 349,90	666 676,08	78 349,90			
3999	666 665,98	78 337,37	666 665,98	78 337,37			
4000	666 663,04	78 339,45	666 663,04	78 339,45			

1	2	3	4	5	6	7	8
4001	666 657,64	78 331,79	666 657,64	78 331,79	Метод спутниковых геодезических измерений (определений)	√(0,10^2 + 0,10^2) = 0,10	Закрепление отсутствует
4002	666 652,36	78 329,03	666 652,36	78 329,03			
4003	666 645,63	78 330,71	666 645,63	78 330,71			
4004	666 664,00	78 320,95	—	—		0,10	
н4005У	—	—	666 664,36	78 321,14		√(0,10^2 + 0,10^2) = 0,10	—
н3985У	—	—	666 665,99	78 321,91			
3984	—	—	666 690,87	78 335,20			

2. Сведения о частях границ уточняемого земельного участка с кадастровым номером 24:11:0080201:43 :

Обозначение части границ		Горизонтальное проложение (S), м	Описание прохождения части границ	Сведения о согласовании местоположения границ (согласовано/спорное)
от т.	до т.			
1	2	3	4	5
3984	3995	24,69	—	согласовано
3995	3996	54,97		
3996	3997	26,75		
3997	3998	32,83		
3998	3999	16,09		
3999	4000	3,60		
4000	4001	9,37		
4001	4002	5,96		
4002	4003	6,94		
4003	н4005У	21,03		
н4005У	н3985У	1,80		
н3985У	3984	28,21		

3. Сведения о характеристиках уточняемого земельного участка с кадастровым номером 24:11:0080201:43 :

№ п/п	Наименование характеристики	Значение характеристики
1	2	3

1	2	3
1.	Адрес земельного участка	—
1.1.	Сведения о местоположении земельного участка (при отсутствии адреса) в структурированном в соответствии с федеральной информационной адресной системой виде	—
1.2.	Дополнительные сведения о местоположении земельного участка	—
2.	Площадь земельного участка ± величина погрешности определения (вычисления) площади (Р ± ΔР), м²	1 870 ± 15,00
3.	Формула, примененная для вычисления предельной погрешности определения площади земельного участка, с подставленными значениями и итоговые (вычисленные) значения	3,5*0,10*√(1 870,00) = 15
4.	Площадь земельного участка согласно сведениям Единого государственного реестра недвижимости (Ркад), м²	1 870,00
5.	Оценка расхождения Р и Ркад (Р - Ркад), м²	0
6.	Предельный минимальный и максимальный размеры земельного участка (Рмин и Рмакс), м²	Рмин = — Рмакс = —
7.	Кадастровый или иной государственный учетный номер (инвентарный) здания, сооружения, объекта незавершенного строительства, расположенного на земельном участке	24:11:0080201:2635
8.	Вид (виды) разрешенного использования	—
8.1.	Дополнительные сведения об использовании земельного участка	—
9.	Сведения о земельных участках (землях общего пользования, территории общего пользования), посредством которых обеспечивается доступ	Земли общего пользования
10.	Иные сведения	—
4. Пояснения к сведениям об уточняемом земельном участке с кадастровым номером		24:11:0080201:43 :
1.	—	

1. Сведения о характерных точках границ уточняемого земельного участка с кадастровым номером 24:11:0080201:44 :

Система координат МСК-167 (24) Зона № 4

Обозначение характерных точек границ	Координаты, м				Метод определения координат	Формулы, примененные для расчета средней квадратической погрешности определения координат характерных точек границ (Mt), с подставленными в такие формулы значениями и итоговые (вычисленные) значения Mt, м	Описание закрепления точки
	содержатся в Едином государственном реестре недвижимости		определены в результате выполнения комплексных кадастровых работ				
	X	Y	X	Y			
1	2	3	4	5	6	7	8
597	666 598,98	78 331,98	—	—	Метод спутниковых геодезических измерений (определений)	0,10	—
598	666 570,22	78 358,20	—	—		0,30	
599	666 581,39	78 375,30	—	—			
600	666 572,25	78 385,11	—	—			
601	666 562,95	78 394,59	—	—			
602	666 535,37	78 362,60	—	—			
603	666 544,84	78 341,28	—	—			
604	666 576,14	78 309,48	—	—		0,10	
н605У	—	—	666 581,80	78 311,29		√(0,10^2 + 0,10^2) = 0,10	
606	—	—	666 602,63	78 333,34			
607	—	—	666 575,22	78 361,01			
н608У	—	—	666 586,66	78 376,64			

1	2	3	4	5	6	7	8
609	—	—	666 577,63	78 387,52	Метод спутниковых геодезических измерений (определений)	√(0,10^2 + 0,10^2) = 0,10	—
н610У	—	—	666 567,13	78 399,34			
н611У	—	—	666 564,43	78 398,71			
н612У	—	—	666 543,93	78 375,96			
н613У	—	—	666 536,55	78 367,72			
н614У	—	—	666 535,93	78 364,87			
н615У	—	—	666 550,28	78 342,57			
н616У	—	—	666 557,51	78 335,05			
597	666 598,98	78 331,98	—	—		0,10	

2. Сведения о частях границ уточняемого земельного участка с кадастровым номером 24:11:0080201:44 :

Обозначение части границ		Горизонтальное проложение (S), м	Описание прохождения части границ	Сведения о согласовании местоположения границ (согласовано/спорное)
от т.	до т.			
1	2	3	4	5
н605У	606	30,33	—	согласовано
606	607	38,95		
607	н608У	19,37		
н608У	609	14,14		
609	н610У	15,81		
н610У	н611У	2,77		
н611У	н612У	30,62		
н612У	н613У	11,06		
н613У	н614У	2,92		
н614У	н615У	26,52		
н615У	н616У	10,43		
н616У	н605У	33,98		

3. Сведения о характеристиках уточняемого земельного участка с кадастровым номером		24:11:0080201:44 :
№ п/п	Наименование характеристики	Значение характеристики
1	2	3
1.	Адрес земельного участка	—
1.1.	Сведения о местоположении земельного участка (при отсутствии адреса) в структурированном в соответствии с федеральной информационной адресной системой виде	—
1.2.	Дополнительные сведения о местоположении земельного участка	—
2.	Площадь земельного участка ± величина погрешности определения (вычисления) площади (Р ± ΔР), м²	2 778 ± 18,00
3.	Формула, примененная для вычисления предельной погрешности определения площади земельного участка, с подставленными значениями и итоговые (вычисленные) значения	3,5*0,10*√(2 778,00) = 18
4.	Площадь земельного участка согласно сведениям Единого государственного реестра недвижимости (Ркад), м²	2 528,00
5.	Оценка расхождения Р и Ркад (Р - Ркад), м²	250
6.	Предельный минимальный и максимальный размеры земельного участка (Рмин и Рмакс), м²	Рмин = — Рмакс = —
7.	Кадастровый или иной государственный учетный номер (инвентарный) здания, сооружения, объекта незавершенного строительства, расположенного на земельном участке	24:11:0080201:807
8.	Вид (виды) разрешенного использования	—
8.1.	Дополнительные сведения об использовании земельного участка	—
9.	Сведения о земельных участках (землях общего пользования, территории общего пользования), посредством которых обеспечивается доступ	Земли общего пользования
10.	Иные сведения	—
4. Пояснения к сведениям об уточняемом земельном участке с кадастровым номером		24:11:0080201:44 :
1.	—	

1. Сведения о характерных точках границ уточняемого земельного участка с кадастровым номером 24:11:0080201:49 :

Система координат МСК-167 (24) Зона № 4

Обозначение характерных точек границ	Координаты, м				Метод определения координат	Формулы, примененные для расчета средней квадратической погрешности определения координат характерных точек границ (Mt), с подставленными в такие формулы значениями и итоговые (вычисленные) значения Mt, м	Описание закрепления точки
	содержатся в Едином государственном реестре недвижимости		определены в результате выполнения комплексных кадастровых работ				
	X	Y	X	Y			
1	2	3	4	5	6	7	8
4102	666 591,03	78 183,41	—	—	Метод спутниковых геодезических измерений (определений)	0,10	—
4103	666 598,98	78 169,20	—	—		0,30	
4104	666 675,58	78 212,64	—	—			
4105	666 655,57	78 233,39	—	—		0,10	
4106	666 621,15	78 207,27	—	—			
н4091У	—	—	666 593,16	78 185,56		√(0,10^2 + 0,10^2) = 0,10	
н4107У	—	—	666 601,45	78 171,24			
н4108У	—	—	666 634,61	78 188,98			
н4109У	—	—	666 658,91	78 201,99		√(0,10^2 + 0,10^2) = 0,11	
н4110У	—	—	666 665,86	78 205,59			
н4073У	—	—	666 676,89	78 212,33		√(0,10^2 + 0,10^2) = 0,10	
н4072У	—	—	666 658,96	78 232,75			

1	2	3	4	5	6	7	8
н4093У	—	—	666 654,37	78 229,51	Метод спутниковых геодезических измерений (определений)	√(0,10^2 + 0,10^2) = 0,10	—
н4092У	—	—	666 622,43	78 206,99			
4102	666 591,03	78 183,41	—	—		0,10	

2. Сведения о частях границ уточняемого земельного участка с кадастровым номером 24:11:0080201:49 :

Обозначение части границ		Горизонтальное проложение (S), м	Описание прохождения части границ	Сведения о согласовании местоположения границ (согласовано/спорное)
от т.	до т.			
1	2	3	4	5
н4091У	н4107У	16,55	—	согласовано
н4107У	н4108У	37,61		
н4108У	н4109У	27,56		
н4109У	н4110У	7,83		
н4110У	н4073У	12,93		
н4073У	н4072У	27,17		
н4072У	н4093У	5,62		
н4093У	н4092У	39,08		
н4092У	н4091У	36,28		

3. Сведения о характеристиках уточняемого земельного участка с кадастровым номером 24:11:0080201:49 :

№ п/п	Наименование характеристики	Значение характеристики
1	2	3
1.	Адрес земельного участка	—
1.1.	Сведения о местоположении земельного участка (при отсутствии адреса) в структурированном в соответствии с федеральной информационной адресной системой виде	—
1.2.	Дополнительные сведения о местоположении земельного участка	—
2.	Площадь земельного участка ± величина погрешности определения (вычисления) площади (P ± ΔP), м²	1 844 ± 15,00
3.	Формула, примененная для вычисления предельной погрешности определения площади земельного участка, с подставленными значениями и итоговые (вычисленные) значения	3,5*0,10*√(1 844,00) = 15

1	2	3
4.	Площадь земельного участка согласно сведениям Единого государственного реестра недвижимости (Ркад), м²	1 904,00
5.	Оценка расхождения Р и Ркад (Р - Ркад), м²	60
6.	Предельный минимальный и максимальный размеры земельного участка (Рмин и Рмакс), м²	Рмин = — Рмакс = —
7.	Кадастровый или иной государственный учетный номер (инвентарный) здания, сооружения, объекта незавершенного строительства, расположенного на земельном участке	—
8.	Вид (виды) разрешенного использования	—
8.1.	Дополнительные сведения об использовании земельного участка	—
9.	Сведения о земельных участках (землях общего пользования, территории общего пользования), посредством которых обеспечивается доступ	Земли общего пользования
10.	Иные сведения	—

4. Пояснения к сведениям об уточняемом земельном участке с кадастровым номером 24:11:0080201:49 :

1.	—

1. Сведения о характерных точках границ уточняемого земельного участка с кадастровым номером 24:11:0080201:50 :

Система координат МСК-167 (24) Зона № 4

Обозначение характерных точек границ	Координаты, м				Метод определения координат	Формулы, примененные для расчета средней квадратической погрешности определения координат характерных точек границ (Mt), с подставленными в такие формулы значениями и итоговые (вычисленные) значения Mt, м	Описание закрепления точки
	содержатся в Едином государственном реестре недвижимости		определены в результате выполнения комплексных кадастровых работ				
	X	Y	X	Y			
1	2	3	4	5	6	7	8
4111	666 675,58	78 212,64	—	—	Метод спутниковых геодезических измерений (определений)	0,30	—
4112	666 598,98	78 169,20	—	—			
4113	666 601,02	78 166,16	—	—			

1	2	3	4	5	6	7	8
4114	666 635,70	78 165,31	—	—	Метод спутниковых геодезических измерений (определений)	0,30	—
4115	666 644,16	78 167,01	—	—			
4116	666 693,60	78 193,95	—	—			
н4073У	—	—	666 676,89	78 212,33		√(0,10^2 + 0,10^2) = 0,10	
н4110У	—	—	666 665,86	78 205,59		√(0,10^2 + 0,10^2) = 0,11	
н4109У	—	—	666 658,91	78 201,99			
н4108У	—	—	666 634,61	78 188,98		√(0,10^2 + 0,10^2) = 0,10	
н4107У	—	—	666 601,45	78 171,24			
н4117У	—	—	666 604,31	78 165,89			
н4118У	—	—	666 635,62	78 166,29			
н4119У	—	—	666 644,14	78 167,51			
н4120У	—	—	666 659,33	78 173,91			
н4074У	—	—	666 694,42	78 192,21			
4111	666 675,58	78 212,64	—	—		0,30	

2. Сведения о частях границ уточняемого земельного участка с кадастровым номером 24:11:0080201:50 :

Обозначение части границ		Горизонтальное проложение (S), м	Описание прохождения части границ	Сведения о согласовании местоположения границ (согласовано/спорное)
от т.	до т.			
1	2	3	4	5
н4073У	н4110У	12,93	—	согласовано
н4110У	н4109У	7,83		
н4109У	н4108У	27,56		

1	2	3	4	5
н4108У	н4107У	37,61	—	согласовано
н4107У	н4117У	6,07		
н4117У	н4118У	31,31		
н4118У	н4119У	8,61		
н4119У	н4120У	16,48		
н4120У	н4074У	39,58		
н4074У	н4073У	26,69		

3. Сведения о характеристиках уточняемого земельного участка с кадастровым номером 24:11:0080201:50 :

№ п/п	Наименование характеристики	Значение характеристики
1	2	3
1.	Адрес земельного участка	—
1.1.	Сведения о местоположении земельного участка (при отсутствии адреса) в структурированном в соответствии с федеральной информационной адресной системой виде	—
1.2.	Дополнительные сведения о местоположении земельного участка	—
2.	Площадь земельного участка ± величина погрешности определения (вычисления) площади (Р ± ΔР), м²	1 869 ± 15,00
3.	Формула, примененная для вычисления предельной погрешности определения площади земельного участка, с подставленными значениями и итоговые (вычисленные) значения	3,5*0,10*√(1 869,00) = 15
4.	Площадь земельного участка согласно сведениям Единого государственного реестра недвижимости (Ркад), м²	1 869,00
5.	Оценка расхождения Р и Ркад (Р - Ркад), м²	0
6.	Предельный минимальный и максимальный размеры земельного участка (Рмин и Рмакс), м²	Рмин = — Рмакс = —
7.	Кадастровый или иной государственный учетный номер (инвентарный) здания, сооружения, объекта незавершенного строительства, расположенного на земельном участке	—
8.	Вид (виды) разрешенного использования	—
8.1.	Дополнительные сведения об использовании земельного участка	—
9.	Сведения о земельных участках (землях общего пользования, территории общего пользования), посредством которых обеспечивается доступ	Земли общего пользования

1	2	3
10.	Иные сведения	—

4. Пояснения к сведениям об уточняемом земельном участке с кадастровым номером 24:11:0080201:50 :

1.	—

1. Сведения о характерных точках границ уточняемого земельного участка с кадастровым номером 24:11:0080201:53 :

Система координат МСК-167 (24) Зона № 4

Обозначение характерных точек границ	Координаты, м				Метод определения координат	Формулы, примененные для расчета средней квадратической погрешности определения координат характерных точек границ (Mt), с подставленными в такие формулы значениями и итоговые (вычисленные) значения Mt, м	Описание закрепления точки
	содержатся в Едином государственном реестре недвижимости		определены в результате выполнения комплексных кадастровых работ				
	X	Y	X	Y			
1	2	3	4	5	6	7	8
2702	667 023,96	78 741,26	667 023,96	78 741,26	Метод спутниковых геодезических измерений (определений)	√(0,10^2 + 0,10^2) = 0,14	—
н2703У	—	—	667 024,90	78 762,11		√(0,10^2 + 0,10^2) = 0,10	
2704	667 024,19	78 762,26	—	—		0,30	
2705	666 964,84	78 774,82	666 964,84	78 774,82		√(0,10^2 + 0,10^2) = 0,14	
2237	666 958,90	78 753,64	666 958,90	78 753,64		√(0,10^2 + 0,10^2) = 0,10	
2702	667 023,96	78 741,26	667 023,96	78 741,26		√(0,10^2 + 0,10^2) = 0,14	

2. Сведения о частях границ уточняемого земельного участка с кадастровым номером 24:11:0080201:53 :

Обозначение части границ		Горизонтальное проложение (S), м	Описание прохождения части границ	Сведения о согласовании местоположения границ (согласовано/спорное)
от т.	до т.			
1	2	3	4	5
2702	н2703У	20,87	—	согласовано
н2703У	2705	61,39		
2705	2237	22,00		

1	2	3	4	5
2237	2702	66,23	—	согласовано

3. Сведения о характеристиках уточняемого земельного участка с кадастровым номером 24:11:0080201:53 :

№ п/п	Наименование характеристики	Значение характеристики
1	2	3
1.	Адрес земельного участка	—
1.1.	Сведения о местоположении земельного участка (при отсутствии адреса) в структурированном в соответствии с федеральной информационной адресной системой виде	—
1.2.	Дополнительные сведения о местоположении земельного участка	—
2.	Площадь земельного участка ± величина погрешности определения (вычисления) площади (Р ± ΔР), м²	1 358 ± 13,00
3.	Формула, примененная для вычисления предельной погрешности определения площади земельного участка, с подставленными значениями и итоговые (вычисленные) значения	3,5*0,10*√(1 358,00) = 13
4.	Площадь земельного участка согласно сведениям Единого государственного реестра недвижимости (Ркад), м²	1 350,00
5.	Оценка расхождения Р и Ркад (Р - Ркад), м²	8
6.	Предельный минимальный и максимальный размеры земельного участка (Рмин и Рмакс), м²	Рмин = — Рмакс = —
7.	Кадастровый или иной государственный учетный номер (инвентарный) здания, сооружения, объекта незавершенного строительства, расположенного на земельном участке	—
8.	Вид (виды) разрешенного использования	—
8.1.	Дополнительные сведения об использовании земельного участка	—
9.	Сведения о земельных участках (землях общего пользования, территории общего пользования), посредством которых обеспечивается доступ	Земли общего пользования
10.	Иные сведения	—

4. Пояснения к сведениям об уточняемом земельном участке с кадастровым номером 24:11:0080201:53 :

1.	—

1. Сведения о характерных точках границ уточняемого земельного участка с кадастровым номером 24:11:0080201:54 :

Система координат МСК-167 (24) Зона № 4

Обозначение характерных точек границ	Координаты, м				Метод определения координат	Формулы, примененные для расчета средней квадратической погрешности определения координат характерных точек границ (Mt), с подставленными в такие формулы значениями и итоговые (вычисленные) значения Mt, м	Описание закрепления точки
	содержатся в Едином государственном реестре недвижимости		определены в результате выполнения комплексных кадастровых работ				
	X	Y	X	Y			
1	2	3	4	5	6	7	8
2706	667 024,19	78 762,26	—	—	Метод спутниковых геодезических измерений (определений)	0,30	—
2707	667 024,41	78 782,91	—	—		—	
2696	666 973,50	78 795,96	666 973,50	78 795,96		√(0,10^2 + 0,10^2) = 0,10	
2708	666 971,00	78 796,77	666 971,00	78 796,77		√(0,10^2 + 0,10^2) = 0,14	
2705	666 964,84	78 774,82	666 964,84	78 774,82			
н2709У	—	—	666 965,76	78 774,63		√(0,10^2 + 0,10^2) = 0,10	
н2703У	—	—	667 024,90	78 762,11			
н2697У	—	—	667 024,57	78 780,63			
2706	667 024,19	78 762,26	—	—		0,30	

2. Сведения о частях границ уточняемого земельного участка с кадастровым номером 24:11:0080201:54 :

Обозначение части границ		Горизонтальное проложение (S), м	Описание прохождения части границ	Сведения о согласовании местоположения границ (согласовано/спорное)
от т.	до т.			
1	2	3	4	5
2696	2708	2,63	—	согласовано
2708	2705	22,80		

1	2	3	4	5
2705	н2709У	0,94	—	согласовано
н2709У	н2703У	60,45		
н2703У	н2697У	18,52		
н2697У	2696	53,32		

3. Сведения о характеристиках уточняемого земельного участка с кадастровым номером 24:11:0080201:54 :

№ п/п	Наименование характеристики	Значение характеристики
1	2	3
1.	Адрес земельного участка	—
1.1.	Сведения о местоположении земельного участка (при отсутствии адреса) в структурированном в соответствии с федеральной информационной адресной системой виде	—
1.2.	Дополнительные сведения о местоположении земельного участка	—
2.	Площадь земельного участка ± величина погрешности определения (вычисления) площади (Р ± ΔР), м²	1 190 ± 12,00
3.	Формула, примененная для вычисления предельной погрешности определения площади земельного участка, с подставленными значениями и итоговые (вычисленные) значения	3,5*0,10*√(1 190,00) = 12
4.	Площадь земельного участка согласно сведениям Единого государственного реестра недвижимости (Ркад), м²	1 239,00
5.	Оценка расхождения Р и Ркад (Р - Ркад), м²	49
6.	Предельный минимальный и максимальный размеры земельного участка (Рмин и Рмакс), м²	Рмин = — Рмакс = —
7.	Кадастровый или иной государственный учетный номер (инвентарный) здания, сооружения, объекта незавершенного строительства, расположенного на земельном участке	—
8.	Вид (виды) разрешенного использования	—
8.1.	Дополнительные сведения об использовании земельного участка	—
9.	Сведения о земельных участках (землях общего пользования, территории общего пользования), посредством которых обеспечивается доступ	Земли общего пользования
10.	Иные сведения	—

4. Пояснения к сведениям об уточняемом земельном участке с кадастровым номером 24:11:0080201:54 :

1.	—

1. Сведения о характерных точках границ уточняемого земельного участка с кадастровым номером 24:11:0080201:61 :

Система координат МСК-167 (24) Зона № 4

Обозначение характерных точек границ	Координаты, м				Метод определения координат	Формулы, примененные для расчета средней квадратической погрешности определения координат характерных точек границ (Mt), с подставленными в такие формулы значениями и итоговые (вычисленные) значения Mt, м	Описание закрепления точки
	содержатся в Едином государственном реестре недвижимости		определены в результате выполнения комплексных кадастровых работ				
	X	Y	X	Y			
1	2	3	4	5	6	7	8
2949	666 903,73	77 468,02	—	—	Метод спутниковых геодезических измерений (определений)	0,10	—
2950	666 903,73	77 483,59	—	—			
2951	666 810,32	77 472,59	—	—			
2952	666 812,35	77 448,22	666 812,35	77 448,22		√(0,10^2 + 0,10^2) = 0,10	
2953	666 863,28	77 454,82	666 863,28	77 454,82			
н2954У	—	—	666 896,87	77 466,45			
н2955У	—	—	666 904,89	77 468,63			
н2938У	—	—	666 904,82	77 483,66			
н2937У	—	—	666 892,44	77 482,81			
н2936У	—	—	666 874,07	77 480,77			
н2942У	—	—	666 851,31	77 478,06			
н2941У	—	—	666 810,37	77 473,41			

1	2	3	4	5	6	7	8
2949	666 903,73	77 468,02	—	—	Метод спутниковых геодезических измерений (определений)	0,10	—

2. Сведения о частях границ уточняемого земельного участка с кадастровым номером 24:11:0080201:61 :

Обозначение части границ		Горизонтальное проложение (S), м	Описание прохождения части границ	Сведения о согласовании местоположения границ (согласовано/спорное)
от т.	до т.			
1	2	3	4	5
2952	2953	51,36	—	согласовано
2953	н2954У	35,55		
н2954У	н2955У	8,31		
н2955У	н2938У	15,03		
н2938У	н2937У	12,41		
н2937У	н2936У	18,48		
н2936У	н2942У	22,92		
н2942У	н2941У	41,20		
н2941У	2952	25,27		

3. Сведения о характеристиках уточняемого земельного участка с кадастровым номером 24:11:0080201:61 :

№ п/п	Наименование характеристики	Значение характеристики
1	2	3
1.	Адрес земельного участка	—
1.1.	Сведения о местоположении земельного участка (при отсутствии адреса) в структурированном в соответствии с федеральной информационной адресной системой виде	—
1.2.	Дополнительные сведения о местоположении земельного участка	—
2.	Площадь земельного участка ± величина погрешности определения (вычисления) площади (Р ± ΔР), м²	2 124 ± 16,00
3.	Формула, примененная для вычисления предельной погрешности определения площади земельного участка, с подставленными значениями и итоговые (вычисленные) значения	3,5*0,10*√(2 124,00) = 16
4.	Площадь земельного участка согласно сведениям Единого государственного реестра недвижимости (Ркад), м²	2 063,00
5.	Оценка расхождения Р и Ркад (Р - Ркад), м²	61

1	2	3
6.	Предельный минимальный и максимальный размеры земельного участка (Рмин и Рмакс), м²	Рмин = — Рмакс = —
7.	Кадастровый или иной государственный учетный номер (инвентарный) здания, сооружения, объекта незавершенного строительства, расположенного на земельном участке	24:11:0080201:673; 24:11:0080201:675; 24:11:0080201:676
8.	Вид (виды) разрешенного использования	—
8.1.	Дополнительные сведения об использовании земельного участка	—
9.	Сведения о земельных участках (землях общего пользования, территории общего пользования), посредством которых обеспечивается доступ	Земли общего пользования
10.	Иные сведения	—

4. Пояснения к сведениям об уточняемом земельном участке с кадастровым номером 24:11:0080201:61 :

1.	—

1. Сведения о характерных точках границ уточняемого земельного участка с кадастровым номером 24:11:0080201:62 :

Система координат МСК-167 (24) Зона № 4

Обозначение характерных точек границ	Координаты, м				Метод определения координат	Формулы, примененные для расчета средней квадратической погрешности определения координат характерных точек границ (Mt), с подставленными в такие формулы значениями и итоговые (вычисленные) значения Mt, м	Описание закрепления точки
	содержатся в Едином государственном реестре недвижимости		определены в результате выполнения комплексных кадастровых работ				
	X	Y	X	Y			
1	2	3	4	5	6	7	8
2922	666 842,21	77 524,99	—	—	Метод спутниковых геодезических измерений (определений)	0,10	Долговременный межевой знак
2923	666 840,95	77 499,65	—	—			
2924	666 903,73	77 498,98	—	—			
2925	666 904,91	77 531,13	—	—			
н2916У	—	—	666 843,20	77 526,64		√(0,10^2 + 0,10^2) = 0,10	—

1	2	3	4	5	6	7	8
н2926У	—	—	666 843,63	77 501,17	Метод спутниковых геодезических измерений (определений)	√(0,10^2 + 0,10^2) = 0,10	—
н2927У	—	—	666 875,65	77 500,17			
н2928У	—	—	666 884,57	77 499,32			
н2929У	—	—	666 904,41	77 499,05			
н2930У	—	—	666 904,71	77 508,74			
н2931У	—	—	666 905,73	77 530,62			
н2918У	—	—	666 905,27	77 530,63			
н2917У	—	—	666 878,18	77 530,14			
2922	666 842,21	77 524,99	—	—		0,10	Долговременный межевой знак

2. Сведения о частях границ уточняемого земельного участка с кадастровым номером 24:11:0080201:62 :

Обозначение части границ		Горизонтальное проложение (S), м	Описание прохождения части границ	Сведения о согласовании местоположения границ (согласовано/спорное)
от т.	до т.			
1	2	3	4	5
н2916У	н2926У	25,47	—	согласовано
н2926У	н2927У	32,04		
н2927У	н2928У	8,96		
н2928У	н2929У	19,84		
н2929У	н2930У	9,69		
н2930У	н2931У	21,90		
н2931У	н2918У	0,46		
н2918У	н2917У	27,09		
н2917У	н2916У	35,15		

3. Сведения о характеристиках уточняемого земельного участка с кадастровым номером 24:11:0080201:62 :

№ п/п	Наименование характеристики	Значение характеристики
1	2	3

1	2	3
1.	Адрес земельного участка	—
1.1.	Сведения о местоположении земельного участка (при отсутствии адреса) в структурированном в соответствии с федеральной информационной адресной системой виде	—
1.2.	Дополнительные сведения о местоположении земельного участка	—
2.	Площадь земельного участка ± величина погрешности определения (вычисления) площади (Р ± ΔР), м²	1 800 ± 15,00
3.	Формула, примененная для вычисления предельной погрешности определения площади земельного участка, с подставленными значениями и итоговые (вычисленные) значения	3,5*0,10*√(1 800,00) = 15
4.	Площадь земельного участка согласно сведениям Единого государственного реестра недвижимости (Ркад), м²	1 800,00
5.	Оценка расхождения Р и Ркад (Р - Ркад), м²	0
6.	Предельный минимальный и максимальный размеры земельного участка (Рмин и Рмакс), м²	Рмин = — Рмакс = —
7.	Кадастровый или иной государственный учетный номер (инвентарный) здания, сооружения, объекта незавершенного строительства, расположенного на земельном участке	24:11:0080201:816
8.	Вид (виды) разрешенного использования	—
8.1.	Дополнительные сведения об использовании земельного участка	—
9.	Сведения о земельных участках (землях общего пользования, территории общего пользования), посредством которых обеспечивается доступ	Земли общего пользования
10.	Иные сведения	—
4. Пояснения к сведениям об уточняемом земельном участке с кадастровым номером		24:11:0080201:62 :
1.	—	

1. Сведения о характерных точках границ уточняемого земельного участка с кадастровым номером 24:11:0080201:63 :

Система координат МСК-167 (24) Зона № 4

Обозначение характерных точек границ	Координаты, м				Метод определения координат	Формулы, примененные для расчета средней квадратической погрешности определения координат характерных точек границ (Mt), с подставленными в такие формулы значениями и итоговые (вычисленные) значения Mt, м	Описание закрепления точки
	содержатся в Едином государственном реестре недвижимости		определены в результате выполнения комплексных кадастровых работ				
	X	Y	X	Y			
1	2	3	4	5	6	7	8
2885	666 903,38	77 558,88	666 903,38	77 558,88	Метод спутниковых геодезических измерений (определений)	√(0,10^2 + 0,10^2) = 0,10	—
н2897У	—	—	666 880,39	77 557,53			
2913	666 855,67	77 554,99	—	—		0,10	
н2896У	—	—	666 855,33	77 554,53		√(0,10^2 + 0,10^2) = 0,10	
н2911У	—	—	666 796,23	77 547,26			
2914	666 796,62	77 548,05	—	—		0,10	
н2915У	—	—	666 797,70	77 521,69		√(0,10^2 + 0,10^2) = 0,10	
н2916У	—	—	666 843,20	77 526,64			
н2917У	—	—	666 878,18	77 530,14			
н2918У	—	—	666 905,27	77 530,63			
н2919У	—	—	666 904,47	77 545,89			
2920	666 797,80	77 520,64	—	—		0,10	Долговременный межевой знак

1	2	3	4	5	6	7	8
2921	666 904,91	77 531,13	—	—	Метод спутниковых геодезических измерений (определений)	0,10	Долговременный межевой знак
2885	666 903,38	77 558,88	666 903,38	77 558,88		√(0,10^2 + 0,10^2) = 0,10	—

2. Сведения о частях границ уточняемого земельного участка с кадастровым номером 24:11:0080201:63 :

Обозначение части границ		Горизонтальное проложение (S), м	Описание прохождения части границ	Сведения о согласовании местоположения границ (согласовано/спорное)
от т.	до т.			
1	2	3	4	5
2885	н2897У	23,03	—	согласовано
н2897У	н2896У	25,24		
н2896У	н2911У	59,55		
н2911У	н2915У	25,61		
н2915У	н2916У	45,77		
н2916У	н2917У	35,15		
н2917У	н2918У	27,09		
н2918У	н2919У	15,28		
н2919У	2885	13,04		

3. Сведения о характеристиках уточняемого земельного участка с кадастровым номером 24:11:0080201:63 :

№ п/п	Наименование характеристики	Значение характеристики
1	2	3
1.	Адрес земельного участка	—
1.1.	Сведения о местоположении земельного участка (при отсутствии адреса) в структурированном в соответствии с федеральной информационной адресной системой виде	—
1.2.	Дополнительные сведения о местоположении земельного участка	—
2.	Площадь земельного участка ± величина погрешности определения (вычисления) площади (Р ± ΔР), м²	2 871 ± 19,00
3.	Формула, примененная для вычисления предельной погрешности определения площади земельного участка, с подставленными значениями и итоговые (вычисленные) значения	3,5*0,10*√(2 871,00) = 19
4.	Площадь земельного участка согласно сведениям Единого государственного реестра недвижимости (Ркад), м²	3 014,00

1	2	3
5.	Оценка расхождения Р и Ркад (Р - Ркад), м²	143
6.	Предельный минимальный и максимальный размеры земельного участка (Рмин и Рмакс), м²	Рмин = — Рмакс = —
7.	Кадастровый или иной государственный учетный номер (инвентарный) здания, сооружения, объекта незавершенного строительства, расположенного на земельном участке	24:11:0080201:837
8.	Вид (виды) разрешенного использования	—
8.1.	Дополнительные сведения об использовании земельного участка	—
9.	Сведения о земельных участках (землях общего пользования, территории общего пользования), посредством которых обеспечивается доступ	Земли общего пользования
10.	Иные сведения	—

4. Пояснения к сведениям об уточняемом земельном участке с кадастровым номером 24:11:0080201:63 :

1.	—

1. Сведения о характерных точках границ уточняемого земельного участка с кадастровым номером 24:11:0080201:64 :

Система координат МСК-167 (24) Зона № 4

Обозначение характерных точек границ	Координаты, м				Метод определения координат	Формулы, примененные для расчета средней квадратической погрешности определения координат характерных точек границ (Mt), с подставленными в такие формулы значениями и итоговые (вычисленные) значения Mt, м	Описание закрепления точки
	содержатся в Едином государственном реестре недвижимости		определены в результате выполнения комплексных кадастровых работ				
	X	Y	X	Y			
1	2	3	4	5	6	7	8
2885	666 903,38	77 558,88	666 903,38	77 558,88	Метод спутниковых геодезических измерений (определений)	√(0,10^2 + 0,10^2) = 0,10	—
н2886У	—	—	666 901,40	77 584,95			
2887	666 901,70	77 571,23	—	—		0,10	
2888	666 904,57	77 571,41	—	—			

1	2	3	4	5	6	7	8
2889	666 902,88	77 583,76	—	—	Метод спутниковых геодезических измерений (определений)	0,10	—
2890	666 901,19	77 583,76	—	—			
2891	666 900,51	77 587,65	—	—			
2892	666 851,27	77 593,23	—	—			
2893	—	—	666 850,65	77 593,71		√(0,10^2 + 0,10^2) = 0,10	
2894	—	—	666 850,54	77 572,66			
2895	666 853,80	77 571,23	666 853,80	77 571,23			
н2896У	—	—	666 855,33	77 554,53			
н2897У	—	—	666 880,39	77 557,53			
2898	666 855,67	77 554,99	—	—		0,10	
2885	666 903,38	77 558,88	666 903,38	77 558,88		√(0,10^2 + 0,10^2) = 0,10	

2. Сведения о частях границ уточняемого земельного участка с кадастровым номером 24:11:0080201:64 :

Обозначение части границ		Горизонтальное проложение (S), м	Описание прохождения части границ	Сведения о согласовании местоположения границ (согласовано/спорное)
от т.	до т.			
1	2	3	4	5
2885	н2886У	26,15	—	согласовано
н2886У	2893	51,50		
2893	2894	21,05		
2894	2895	3,56		
2895	н2896У	16,77		
н2896У	н2897У	25,24		
н2897У	2885	23,03		

3. Сведения о характеристиках уточняемого земельного участка с кадастровым номером		24:11:0080201:64 :
№ п/п	Наименование характеристики	Значение характеристики
1	2	3
1.	Адрес земельного участка	—
1.1.	Сведения о местоположении земельного участка (при отсутствии адреса) в структурированном в соответствии с федеральной информационной адресной системой виде	—
1.2.	Дополнительные сведения о местоположении земельного участка	—
2.	Площадь земельного участка ± величина погрешности определения (вычисления) площади (Р ± ΔР), м²	1 612 ± 14,00
3.	Формула, примененная для вычисления предельной погрешности определения площади земельного участка, с подставленными значениями и итоговые (вычисленные) значения	3,5*0,10*√(1 612,00) = 14
4.	Площадь земельного участка согласно сведениям Единого государственного реестра недвижимости (Ркад), м²	1 646,00
5.	Оценка расхождения Р и Ркад (Р - Ркад), м²	34
6.	Предельный минимальный и максимальный размеры земельного участка (Рмин и Рмакс), м²	Рмин = — Рмакс = —
7.	Кадастровый или иной государственный учетный номер (инвентарный) здания, сооружения, объекта незавершенного строительства, расположенного на земельном участке	—
8.	Вид (виды) разрешенного использования	—
8.1.	Дополнительные сведения об использовании земельного участка	—
9.	Сведения о земельных участках (землях общего пользования, территории общего пользования), посредством которых обеспечивается доступ	Земли общего пользования
10.	Иные сведения	—
4. Пояснения к сведениям об уточняемом земельном участке с кадастровым номером		24:11:0080201:64 :
1.	—	

1. Сведения о характерных точках границ уточняемого земельного участка с кадастровым номером 24:11:0080201:65 :

Система координат МСК-167 (24) Зона № 4

Обозначение характерных точек границ	Координаты, м				Метод определения координат	Формулы, примененные для расчета средней квадратической погрешности определения координат характерных точек границ (Mt), с подставленными в такие формулы значениями и итоговые (вычисленные) значения Mt, м	Описание закрепления точки
	содержатся в Едином государственном реестре недвижимости		определены в результате выполнения комплексных кадастровых работ				
	X	Y	X	Y			
1	2	3	4	5	6	7	8
2895	666 853,80	77 571,23	666 853,80	77 571,23	Метод спутниковых геодезических измерений (определений)	√(0,10^2 + 0,10^2) = 0,10	—
2894	—	—	666 850,54	77 572,66			
н2905У	—	—	666 844,13	77 572,40			
н2902У	—	—	666 814,34	77 570,09			
н2901У	—	—	666 813,39	77 574,63			
н2906У	—	—	666 809,62	77 574,90			
2907	666 807,62	77 575,12	—	—		0,10	
н2908У	—	—	666 808,47	77 583,60		√(0,10^2 + 0,10^2) = 0,10	
2909	666 807,78	77 583,08	—	—		0,10	
2910	666 790,70	77 583,76	666 790,70	77 583,76		√(0,10^2 + 0,10^2) = 0,10	
н2911У	—	—	666 796,23	77 547,26			
н2896У	—	—	666 855,33	77 554,53			

1	2	3	4	5	6	7	8
2912	666 796,62	77 548,05	—	—	Метод спутниковых геодезических измерений (определений)	0,10	—
2898	666 855,67	77 554,99	—	—			
2895	666 853,80	77 571,23	666 853,80	77 571,23		√(0,10^2 + 0,10^2) = 0,10	

2. Сведения о частях границ уточняемого земельного участка с кадастровым номером 24:11:0080201:65 :

Обозначение части границ		Горизонтальное проложение (S), м	Описание прохождения части границ	Сведения о согласовании местоположения границ (согласовано/спорное)
от т.	до т.			
1	2	3	4	5
2895	2894	3,56	—	согласовано
2894	н2905У	6,42		
н2905У	н2902У	29,88		
н2902У	н2901У	4,64		
н2901У	н2906У	3,78		
н2906У	н2908У	8,78		
н2908У	2910	17,77		
2910	н2911У	36,92		
н2911У	н2896У	59,55		
н2896У	2895	16,77		

3. Сведения о характеристиках уточняемого земельного участка с кадастровым номером 24:11:0080201:65 :

№ п/п	Наименование характеристики	Значение характеристики
1	2	3
1.	Адрес земельного участка	—
1.1.	Сведения о местоположении земельного участка (при отсутствии адреса) в структурированном в соответствии с федеральной информационной адресной системой виде	—
1.2.	Дополнительные сведения о местоположении земельного участка	—
2.	Площадь земельного участка ± величина погрешности определения (вычисления) площади (Р ± ΔР), м²	1 477 ± 13,00

1	2	3
3.	Формула, примененная для вычисления предельной погрешности определения площади земельного участка, с подставленными значениями и итоговые (вычисленные) значения	3,5*0,10*√(1 477,00) = 13
4.	Площадь земельного участка согласно сведениям Единого государственного реестра недвижимости (Ркад), м²	1 477,00
5.	Оценка расхождения Р и Ркад (Р - Ркад), м²	0
6.	Предельный минимальный и максимальный размеры земельного участка (Рмин и Рмакс), м²	Рмин = — Рмакс = —
7.	Кадастровый или иной государственный учетный номер (инвентарный) здания, сооружения, объекта незавершенного строительства, расположенного на земельном участке	—
8.	Вид (виды) разрешенного использования	—
8.1.	Дополнительные сведения об использовании земельного участка	—
9.	Сведения о земельных участках (землях общего пользования, территории общего пользования), посредством которых обеспечивается доступ	Земли общего пользования
10.	Иные сведения	—

4. Пояснения к сведениям об уточняемом земельном участке с кадастровым номером 24:11:0080201:65 :

1.	—

1. Сведения о характерных точках границ уточняемого земельного участка с кадастровым номером 24:11:0080201:66 :

Система координат МСК-167 (24) Зона № 4

Обозначение характерных точек границ	Координаты, м				Метод определения координат	Формулы, примененные для расчета средней квадратической погрешности определения координат характерных точек границ (Mt), с подставленными в такие формулы значениями и итоговые (вычисленные) значения Mt, м	Описание закрепления точки
	содержатся в Едином государственном реестре недвижимости		определены в результате выполнения комплексных кадастровых работ				
	X	Y	X	Y			
1	2	3	4	5	6	7	8
2808	666 900,17	77 591,88	—	—	Метод спутниковых геодезических измерений (определений)	—	—

1	2	3	4	5	6	7	8
2809	666 898,48	77 622,49	—	—	Метод спутниковых геодезических измерений (определений)	—	—
н2803У	—	—	666 870,92	77 622,49		√(0,10^2 + 0,10^2) = 0,10	
н2810У	—	—	666 870,92	77 613,43			
2805	666 862,26	77 624,52	—	—		0,10	
2811	666 861,93	77 614,21	—	—			
н2812У	—	—	666 874,29	77 613,31		√(0,10^2 + 0,10^2) = 0,10	
н2813У	—	—	666 873,63	77 595,08			
н2814У	—	—	666 883,70	77 593,45			
н2815У	—	—	666 900,95	77 591,47			
н2816У	—	—	666 903,72	77 592,16			
н2817У	—	—	666 902,77	77 620,64			
н2799У	—	—	666 902,86	77 626,96			
н2807У	—	—	666 887,13	77 626,47			
н2806У	—	—	666 883,88	77 623,83			
2818	666 874,28	77 613,03	—	—		—	
2819	666 873,60	77 595,43	—	—			
2808	666 900,17	77 591,88	—	—			

2. Сведения о частях границ уточняемого земельного участка с кадастровым номером 24:11:0080201:66 :

Обозначение части границ		Горизонтальное проложение (S), м	Описание прохождения части границ	Сведения о согласовании местоположения границ (согласовано/спорное)
от т.	до т.			
1	2	3	4	5
н2803У	н2810У	9,06	—	согласовано
н2810У	н2812У	3,37		
н2812У	н2813У	18,24		
н2813У	н2814У	10,20		
н2814У	н2815У	17,36		
н2815У	н2816У	2,85		
н2816У	н2817У	28,50		
н2817У	н2799У	6,32		
н2799У	н2807У	15,74		
н2807У	н2806У	4,19		
н2806У	н2803У	13,03		

3. Сведения о характеристиках уточняемого земельного участка с кадастровым номером 24:11:0080201:66 :

№ п/п	Наименование характеристики	Значение характеристики
1	2	3
1.	Адрес земельного участка	—
1.1.	Сведения о местоположении земельного участка (при отсутствии адреса) в структурированном в соответствии с федеральной информационной адресной системой виде	—
1.2.	Дополнительные сведения о местоположении земельного участка	—
2.	Площадь земельного участка ± величина погрешности определения (вычисления) площади (Р ± ΔР), м²	974 ± 11,00
3.	Формула, примененная для вычисления предельной погрешности определения площади земельного участка, с подставленными значениями и итоговые (вычисленные) значения	3,5*0,10*√(974,00) = 11
4.	Площадь земельного участка согласно сведениям Единого государственного реестра недвижимости (Ркад), м²	874,00
5.	Оценка расхождения Р и Ркад (Р - Ркад), м²	100
6.	Предельный минимальный и максимальный размеры земельного участка (Рмин и Рмакс), м²	Рмин = — Рмакс = —

1	2	3
7.	Кадастровый или иной государственный учетный номер (инвентарный) здания, сооружения, объекта незавершенного строительства, расположенного на земельном участке	—
8.	Вид (виды) разрешенного использования	—
8.1.	Дополнительные сведения об использовании земельного участка	—
9.	Сведения о земельных участках (землях общего пользования, территории общего пользования), посредством которых обеспечивается доступ	Земли общего пользования
10.	Иные сведения	—

4. Пояснения к сведениям об уточняемом земельном участке с кадастровым номером 24:11:0080201:66 :

1.	—

1. Сведения о характерных точках границ уточняемого земельного участка с кадастровым номером 24:11:0080201:67 :

Система координат МСК-167 (24) Зона № 4

Обозначение характерных точек границ	Координаты, м				Метод определения координат	Формулы, примененные для расчета средней квадратической погрешности определения координат характерных точек границ (Mt), с подставленными в такие формулы значениями и итоговые (вычисленные) значения Mt, м	Описание закрепления точки
	содержатся в Едином государственном реестре недвижимости		определены в результате выполнения комплексных кадастровых работ				
	X	Y	X	Y			
1	2	3	4	5	6	7	8
2798	666 898,48	77 622,49	—	—	Метод спутниковых геодезических измерений (определений)	—	—
н2799У	—	—	666 902,86	77 626,96		√(0,10^2 + 0,10^2) = 0,10	
н2765У	—	—	666 902,22	77 640,73			
н2764У	—	—	666 894,64	77 642,62			
2800	666 897,67	77 641,70	—	—		—	
2801	666 872,42	77 645,84	—	—			

1	2	3	4	5	6	7	8
2763	—	—	666 872,42	77 645,85	Метод спутниковых геодезических измерений (определений)	√(0,10^2 + 0,10^2) = 0,10	Временный межевой знак
н2776У	—	—	666 860,70	77 647,35			—
н2802У	—	—	666 861,17	77 623,33			
н2803У	—	—	666 870,92	77 622,49			
2804	666 862,95	77 646,26	—	—		—	
2805	666 862,26	77 624,52	—	—		0,10	
н2806У	—	—	666 883,88	77 623,83		√(0,10^2 + 0,10^2) = 0,10	
н2807У	—	—	666 887,13	77 626,47			
2798	666 898,48	77 622,49	—	—		—	

2. Сведения о частях границ уточняемого земельного участка с кадастровым номером 24:11:0080201:67 :

Обозначение части границ		Горизонтальное проложение (S), м	Описание прохождения части границ	Сведения о согласовании местоположения границ (согласовано/спорное)
от т.	до т.			
1	2	3	4	5
н2799У	н2765У	13,78	—	согласовано
н2765У	н2764У	7,81		
н2764У	2763	22,45		
2763	н2776У	11,82		
н2776У	н2802У	24,02		
н2802У	н2803У	9,79		
н2803У	н2806У	13,03		
н2806У	н2807У	4,19		
н2807У	н2799У	15,74		

3. Сведения о характеристиках уточняемого земельного участка с кадастровым номером 24:11:0080201:67 :

№ п/п	Наименование характеристики	Значение характеристики
1	2	3

1	2	3
1.	Адрес земельного участка	—
1.1.	Сведения о местоположении земельного участка (при отсутствии адреса) в структурированном в соответствии с федеральной информационной адресной системой виде	—
1.2.	Дополнительные сведения о местоположении земельного участка	—
2.	Площадь земельного участка ± величина погрешности определения (вычисления) площади (Р ± ΔР), м²	825 ± 10,00
3.	Формула, примененная для вычисления предельной погрешности определения площади земельного участка, с подставленными значениями и итоговые (вычисленные) значения	3,5*0,10*√(825,00) = 10
4.	Площадь земельного участка согласно сведениям Единого государственного реестра недвижимости (Ркад), м²	740,00
5.	Оценка расхождения Р и Ркад (Р - Ркад), м²	85
6.	Предельный минимальный и максимальный размеры земельного участка (Рмин и Рмакс), м²	Рмин = — Рмакс = —
7.	Кадастровый или иной государственный учетный номер (инвентарный) здания, сооружения, объекта незавершенного строительства, расположенного на земельном участке	—
8.	Вид (виды) разрешенного использования	—
8.1.	Дополнительные сведения об использовании земельного участка	—
9.	Сведения о земельных участках (землях общего пользования, территории общего пользования), посредством которых обеспечивается доступ	Земли общего пользования
10.	Иные сведения	—
4. Пояснения к сведениям об уточняемом земельном участке с кадастровым номером		24:11:0080201:67 :
1.	—	

1. Сведения о характерных точках границ уточняемого земельного участка с кадастровым номером 24:11:0080201:68 :

Система координат МСК-167 (24) Зона № 4

Обозначение характерных точек границ	Координаты, м				Метод определения координат	Формулы, примененные для расчета средней квадратической погрешности определения координат характерных точек границ (Mt), с подставленными в такие формулы значениями и итоговые (вычисленные) значения Mt, м	Описание закрепления точки
	содержатся в Едином государственном реестре недвижимости		определены в результате выполнения комплексных кадастровых работ				
	X	Y	X	Y			
1	2	3	4	5	6	7	8
2820	666 873,60	77 595,43	—	—	Метод спутниковых геодезических измерений (определений)	0,10	—
2821	666 874,28	77 613,03	—	—			
2822	666 861,93	77 614,21	—	—			
2823	666 862,26	77 624,52	—	—			
2824	666 862,95	77 646,26	—	—			
2825	666 862,95	77 646,27	—	—			
2826	666 848,73	77 646,89	—	—			
2827	666 844,50	77 598,81	666 844,50	77 598,81		√(0,10^2 + 0,10^2) = 0,10	
н2813У	—	—	666 873,63	77 595,08			
н2812У	—	—	666 874,29	77 613,31			
н2810У	—	—	666 870,92	77 613,43			
н2803У	—	—	666 870,92	77 622,49			

1	2	3	4	5	6	7	8
н2802У	—	—	666 861,17	77 623,33	Метод спутниковых геодезических измерений (определений)	√(0,10^2 + 0,10^2) = 0,10	—
н2776У	—	—	666 860,70	77 647,35			
н2775У	—	—	666 849,14	77 648,98			
2820	666 873,60	77 595,43	—	—		0,10	

2. Сведения о частях границ уточняемого земельного участка с кадастровым номером 24:11:0080201:68 :

Обозначение части границ		Горизонтальное проложение (S), м	Описание прохождения части границ	Сведения о согласовании местоположения границ (согласовано/спорное)
от т.	до т.			
1	2	3	4	5
2827	н2813У	29,37	—	согласовано
н2813У	н2812У	18,24		
н2812У	н2810У	3,37		
н2810У	н2803У	9,06		
н2803У	н2802У	9,79		
н2802У	н2776У	24,02		
н2776У	н2775У	11,67		
н2775У	2827	50,38		

3. Сведения о характеристиках уточняемого земельного участка с кадастровым номером 24:11:0080201:68 :

№ п/п	Наименование характеристики	Значение характеристики
1	2	3
1.	Адрес земельного участка	—
1.1.	Сведения о местоположении земельного участка (при отсутствии адреса) в структурированном в соответствии с федеральной информационной адресной системой виде	—
1.2.	Дополнительные сведения о местоположении земельного участка	—
2.	Площадь земельного участка ± величина погрешности определения (вычисления) площади (P ± ΔP), м²	1 039 ± 11,00

1	2	3
3.	Формула, примененная для вычисления предельной погрешности определения площади земельного участка, с подставленными значениями и итоговые (вычисленные) значения	3,5*0,10*√(1 039,00) = 11
4.	Площадь земельного участка согласно сведениям Единого государственного реестра недвижимости (Ркад), м²	977,00
5.	Оценка расхождения Р и Ркад (Р - Ркад), м²	62
6.	Предельный минимальный и максимальный размеры земельного участка (Рмин и Рмакс), м²	Рмин = — Рмакс = —
7.	Кадастровый или иной государственный учетный номер (инвентарный) здания, сооружения, объекта незавершенного строительства, расположенного на земельном участке	24:11:0080201:948
8.	Вид (виды) разрешенного использования	—
8.1.	Дополнительные сведения об использовании земельного участка	—
9.	Сведения о земельных участках (землях общего пользования, территории общего пользования), посредством которых обеспечивается доступ	Земли общего пользования
10.	Иные сведения	—

4. Пояснения к сведениям об уточняемом земельном участке с кадастровым номером 24:11:0080201:68 :

1.	—

1. Сведения о характерных точках границ уточняемого земельного участка с кадастровым номером 24:11:0080201:69 :

Система координат МСК-167 (24) Зона № 4

Обозначение характерных точек границ	Координаты, м				Метод определения координат	Формулы, примененные для расчета средней квадратической погрешности определения координат характерных точек границ (Mt), с подставленными в такие формулы значениями и итоговые (вычисленные) значения Mt, м	Описание закрепления точки
	содержатся в Едином государственном реестре недвижимости		определены в результате выполнения комплексных кадастровых работ				
	X	Y	X	Y			
1	2	3	4	5	6	7	8
2827	666 844,50	77 598,81	666 844,50	77 598,81	Метод спутниковых геодезических измерений (определений)	√(0,10^2 + 0,10^2) = 0,10	—

1	2	3	4	5	6	7	8
2828	666 848,73	77 646,89	—	—	Метод спутниковых геодезических измерений (определений)	—	—
н2775У	—	—	666 849,14	77 648,98		√(0,10^2 + 0,10^2) = 0,10	
н2774У	—	—	666 842,63	77 649,95			
н2773У	—	—	666 833,87	77 650,98			
2829	666 834,18	77 647,54	—	—		—	
н2830У	—	—	666 833,48	77 603,55		√(0,10^2 + 0,10^2) = 0,10	
н2831У	—	—	666 833,30	77 600,89			
2832	666 827,07	77 601,52	—	—		—	
2833	666 841,12	77 600,50	—	—		0,10	
2827	666 844,50	77 598,81	666 844,50	77 598,81		√(0,10^2 + 0,10^2) = 0,10	

2. Сведения о частях границ уточняемого земельного участка с кадастровым номером 24:11:0080201:69 :

Обозначение части границ		Горизонтальное проложение (S), м	Описание прохождения части границ	Сведения о согласовании местоположения границ (согласовано/спорное)
от т.	до т.			
1	2	3	4	5
2827	н2775У	50,38	—	согласовано
н2775У	н2774У	6,58		
н2774У	н2773У	8,82		
н2773У	н2830У	47,43		
н2830У	н2831У	2,67		
н2831У	2827	11,39		

3. Сведения о характеристиках уточняемого земельного участка с кадастровым номером 24:11:0080201:69 :

№ п/п	Наименование характеристики	Значение характеристики
1	2	3

1	2	3
1.	Адрес земельного участка	—
1.1.	Сведения о местоположении земельного участка (при отсутствии адреса) в структурированном в соответствии с федеральной информационной адресной системой виде	—
1.2.	Дополнительные сведения о местоположении земельного участка	—
2.	Площадь земельного участка ± величина погрешности определения (вычисления) площади (Р ± ΔР), м²	666 ± 9,00
3.	Формула, примененная для вычисления предельной погрешности определения площади земельного участка, с подставленными значениями и итоговые (вычисленные) значения	3,5*0,10*√(666,00) = 9
4.	Площадь земельного участка согласно сведениям Единого государственного реестра недвижимости (Ркад), м²	739,00
5.	Оценка расхождения Р и Ркад (Р - Ркад), м²	73
6.	Предельный минимальный и максимальный размеры земельного участка (Рмин и Рмакс), м²	Рмин = — Рмакс = —
7.	Кадастровый или иной государственный учетный номер (инвентарный) здания, сооружения, объекта незавершенного строительства, расположенного на земельном участке	—
8.	Вид (виды) разрешенного использования	—
8.1.	Дополнительные сведения об использовании земельного участка	—
9.	Сведения о земельных участках (землях общего пользования, территории общего пользования), посредством которых обеспечивается доступ	Земли общего пользования
10.	Иные сведения	—
4. Пояснения к сведениям об уточняемом земельном участке с кадастровым номером		24:11:0080201:69 :
1.	—	

1. Сведения о характерных точках границ уточняемого земельного участка с кадастровым номером 24:11:0080201:70 :

Система координат МСК-167 (24) Зона № 4

Обозначение характерных точек границ	Координаты, м				Метод определения координат	Формулы, примененные для расчета средней квадратической погрешности определения координат характерных точек границ (Mt), с подставленными в такие формулы значениями и итоговые (вычисленные) значения Mt, м	Описание закрепления точки
	содержатся в Едином государственном реестре недвижимости		определены в результате выполнения комплексных кадастровых работ				
	X	Y	X	Y			
1	2	3	4	5	6	7	8
2834	666 834,18	77 647,55	—	—	Метод спутниковых геодезических измерений (определений)	0,30	—
2835	666 807,14	77 650,38	—	—		0,10	
2836	666 806,60	77 645,68	—	—			
2837	666 802,54	77 604,73	—	—		0,20	
2838	666 816,59	77 602,37	—	—		0,30	
2839	666 827,07	77 601,52	—	—			
н2830У	—	—	666 833,48	77 603,55		√(0,10^2 + 0,10^2) = 0,10	
н2773У	—	—	666 833,87	77 650,98			
н2772У	—	—	666 829,10	77 651,58			
н2771У	—	—	666 807,23	77 653,45			
н2840У	—	—	666 807,13	77 647,59			
н2841У	—	—	666 808,12	77 626,67			

1	2	3	4	5	6	7	8
н2842У	—	—	666 808,03	77 605,80	Метод спутниковых геодезических измерений (определений)	√(0,10^2 + 0,10^2) = 0,10	—
2834	666 834,18	77 647,55	—	—		0,30	

2. Сведения о частях границ уточняемого земельного участка с кадастровым номером 24:11:0080201:70 :

Обозначение части границ		Горизонтальное проложение (S), м	Описание прохождения части границ	Сведения о согласовании местоположения границ (согласовано/спорное)
от т.	до т.			
1	2	3	4	5
н2830У	н2773У	47,43	—	согласовано
н2773У	н2772У	4,81		
н2772У	н2771У	21,95		
н2771У	н2840У	5,86		
н2840У	н2841У	20,94		
н2841У	н2842У	20,87		
н2842У	н2830У	25,55		

3. Сведения о характеристиках уточняемого земельного участка с кадастровым номером 24:11:0080201:70 :

№ п/п	Наименование характеристики	Значение характеристики
1	2	3
1.	Адрес земельного участка	—
1.1.	Сведения о местоположении земельного участка (при отсутствии адреса) в структурированном в соответствии с федеральной информационной адресной системой виде	—
1.2.	Дополнительные сведения о местоположении земельного участка	—
2.	Площадь земельного участка ± величина погрешности определения (вычисления) площади (Р ± ΔР), м²	1 233 ± 12,00
3.	Формула, примененная для вычисления предельной погрешности определения площади земельного участка, с подставленными значениями и итоговые (вычисленные) значения	3,5*0,10*√(1 233,00) = 12
4.	Площадь земельного участка согласно сведениям Единого государственного реестра недвижимости (Ркад), м²	1 208,00
5.	Оценка расхождения Р и Ркад (Р - Ркад), м²	25

1	2	3
6.	Предельный минимальный и максимальный размеры земельного участка (Рмин и Рмакс), м²	Рмин = — Рмакс = —
7.	Кадастровый или иной государственный учетный номер (инвентарный) здания, сооружения, объекта незавершенного строительства, расположенного на земельном участке	24:11:0080201:931
8.	Вид (виды) разрешенного использования	—
8.1.	Дополнительные сведения об использовании земельного участка	—
9.	Сведения о земельных участках (землях общего пользования, территории общего пользования), посредством которых обеспечивается доступ	Земли общего пользования
10.	Иные сведения	—

4. Пояснения к сведениям об уточняемом земельном участке с кадастровым номером 24:11:0080201:70 :

1.	—

1. Сведения о характерных точках границ уточняемого земельного участка с кадастровым номером 24:11:0080201:71 :

Система координат МСК-167 (24) Зона № 4

Обозначение характерных точек границ	Координаты, м				Метод определения координат	Формулы, примененные для расчета средней квадратической погрешности определения координат характерных точек границ (Mt), с подставленными в такие формулы значениями и итоговые (вычисленные) значения Mt, м	Описание закрепления точки
	содержатся в Едином государственном реестре недвижимости		определены в результате выполнения комплексных кадастровых работ				
	X	Y	X	Y			
1	2	3	4	5	6	7	8
2872	666 806,60	77 645,68	—	—	Метод спутниковых геодезических измерений (определений)	0,10	—
2873	666 807,14	77 650,38	—	—			
2874	666 809,12	77 667,49	—	—			
2790	666 810,35	77 677,65	666 810,35	77 677,65		√(0,10^2 + 0,10^2) = 0,10	
н2861У	—	—	666 812,11	77 689,03			

1	2	3	4	5	6	7	8
н2337У	—	—	666 813,74	77 697,86	Метод спутниковых геодезических измерений (определений)	√(0,10^2 + 0,10^2) = 0,10	—
н2875У	—	—	666 784,36	77 704,43			
н2852У	—	—	666 777,69	77 650,43			
2876	666 811,59	77 687,81	—	—		0,10	
2877	666 812,82	77 697,96	—	—			
2878	666 813,45	77 703,16	—	—			
2879	666 789,99	77 707,46	—	—			
2880	666 777,70	77 650,20	—	—			
н2851У	—	—	666 788,38	77 649,40		√(0,10^2 + 0,10^2) = 0,10	
н2840У	—	—	666 807,13	77 647,59			
н2771У	—	—	666 807,23	77 653,45			
н2770У	—	—	666 809,61	77 667,40			
н2792У	—	—	666 810,01	77 670,39			
н2791У	—	—	666 809,02	77 670,49			
2872	666 806,60	77 645,68	—	—		0,10	

2. Сведения о частях границ уточняемого земельного участка с кадастровым номером 24:11:0080201:71 :

Обозначение части границ		Горизонтальное проложение (S), м	Описание прохождения части границ	Сведения о согласовании местоположения границ (согласовано/спорное)
от т.	до т.			
1	2	3	4	5
2790	н2861У	11,52	—	согласовано

1	2	3	4	5
н2861У	н2337У	8,98	—	согласовано
н2337У	н2875У	30,11		
н2875У	н2852У	54,41		
н2852У	н2851У	10,74		
н2851У	н2840У	18,84		
н2840У	н2771У	5,86		
н2771У	н2770У	14,15		
н2770У	н2792У	3,02		
н2792У	н2791У	1,00		
н2791У	2790	7,28		

3. Сведения о характеристиках уточняемого земельного участка с кадастровым номером 24:11:0080201:71 :

№ п/п	Наименование характеристики	Значение характеристики
1	2	3
1.	Адрес земельного участка	—
1.1.	Сведения о местоположении земельного участка (при отсутствии адреса) в структурированном в соответствии с федеральной информационной адресной системой виде	—
1.2.	Дополнительные сведения о местоположении земельного участка	—
2.	Площадь земельного участка ± величина погрешности определения (вычисления) площади (Р ± ΔР), м²	1 541 ± 14,00
3.	Формула, примененная для вычисления предельной погрешности определения площади земельного участка, с подставленными значениями и итоговые (вычисленные) значения	3,5*0,10*√(1 541,00) = 14
4.	Площадь земельного участка согласно сведениям Единого государственного реестра недвижимости (Ркад), м²	1 541,00
5.	Оценка расхождения Р и Ркад (Р - Ркад), м²	0
6.	Предельный минимальный и максимальный размеры земельного участка (Рмин и Рмакс), м²	Рмин = — Рмакс = —
7.	Кадастровый или иной государственный учетный номер (инвентарный) здания, сооружения, объекта незавершенного строительства, расположенного на земельном участке	—
8.	Вид (виды) разрешенного использования	—
8.1.	Дополнительные сведения об использовании земельного участка	—

1	2	3
9.	Сведения о земельных участках (землях общего пользования, территории общего пользования), посредством которых обеспечивается доступ	Земли общего пользования
10.	Иные сведения	—

4. Пояснения к сведениям об уточняемом земельном участке с кадастровым номером 24:11:0080201:71 :

1.	—

1. Сведения о характерных точках границ уточняемого земельного участка с кадастровым номером 24:11:0080201:72 :

Система координат МСК-167 (24) Зона № 4

Обозначение характерных точек границ	Координаты, м				Метод определения координат	Формулы, примененные для расчета средней квадратической погрешности определения координат характерных точек границ (Mt), с подставленными в такие формулы значениями и итоговые (вычисленные) значения Mt, м	Описание закрепления точки
	содержатся в Едином государственном реестре недвижимости		определены в результате выполнения комплексных кадастровых работ				
	X	Y	X	Y			
1	2	3	4	5	6	7	8
2760	666 834,18	77 647,55	—	—	Метод спутниковых геодезических измерений (определений)	0,10	Временный межевой знак
2761	666 848,73	77 646,90	—	—			
2762	666 862,95	77 646,27	—	—			
2763	666 872,42	77 645,85	666 872,42	77 645,85		√(0,10^2 + 0,10^2) = 0,10	
н2764У	—	—	666 894,64	77 642,62			—
н2765У	—	—	666 902,22	77 640,73			
н2766У	—	—	666 905,12	77 656,99			
н2767У	—	—	666 893,05	77 659,43			

1	2	3	4	5	6	7	8
н2768У	—	—	666 877,34	77 662,89	Метод спутниковых геодезических измерений (определений)	√(0,10^2 + 0,10^2) = 0,10	—
н2769У	—	—	666 862,05	77 664,60			
н2770У	—	—	666 809,61	77 667,40			
н2771У	—	—	666 807,23	77 653,45			
н2772У	—	—	666 829,10	77 651,58			
н2773У	—	—	666 833,87	77 650,98			
н2774У	—	—	666 842,63	77 649,95			
н2775У	—	—	666 849,14	77 648,98			
н2776У	—	—	666 860,70	77 647,35			
2777	666 897,67	77 641,70	—	—		0,10	Временный межевой знак
2778	666 901,94	77 640,80	—	—			
2779	666 903,77	77 650,86	—	—			
2780	666 903,29	77 653,29	—	—			
2781	666 904,40	77 657,19	—	—		—	—
2782	666 894,42	77 659,73	—	—			
2783	666 876,48	77 662,09	—	—			
2784	666 809,12	77 667,49	—	—			

1	2	3	4	5	6	7	8
2785	666 807,14	77 650,38	—	—	Метод спутниковых геодезических измерений (определений)	—	—
2760	666 834,18	77 647,55	—	—		0,10	Временный межевой знак

2. Сведения о частях границ уточняемого земельного участка с кадастровым номером 24:11:0080201:72 :

Обозначение части границ		Горизонтальное проложение (S), м	Описание прохождения части границ	Сведения о согласовании местоположения границ (согласовано/спорное)
от т.	до т.			
1	2	3	4	5
2763	н2764У	22,45	—	согласовано
н2764У	н2765У	7,81		
н2765У	н2766У	16,52		
н2766У	н2767У	12,31		
н2767У	н2768У	16,09		
н2768У	н2769У	15,39		
н2769У	н2770У	52,51		
н2770У	н2771У	14,15		
н2771У	н2772У	21,95		
н2772У	н2773У	4,81		
н2773У	н2774У	8,82		
н2774У	н2775У	6,58		
н2775У	н2776У	11,67		
н2776У	2763	11,82		

3. Сведения о характеристиках уточняемого земельного участка с кадастровым номером 24:11:0080201:72 :

№ п/п	Наименование характеристики	Значение характеристики
1	2	3
1.	Адрес земельного участка	—
1.1.	Сведения о местоположении земельного участка (при отсутствии адреса) в структурированном в соответствии с федеральной информационной адресной системой виде	—
1.2.	Дополнительные сведения о местоположении земельного участка	—
2.	Площадь земельного участка ± величина погрешности определения (вычисления) площади (P ± ΔP), м²	1 542 ± 14,00

1	2	3
3.	Формула, примененная для вычисления предельной погрешности определения площади земельного участка, с подставленными значениями и итоговые (вычисленные) значения	3,5*0,10*√(1 542,00) = 14
4.	Площадь земельного участка согласно сведениям Единого государственного реестра недвижимости (Ркад), м²	1 646,00
5.	Оценка расхождения Р и Ркад (Р - Ркад), м²	104
6.	Предельный минимальный и максимальный размеры земельного участка (Рмин и Рмакс), м²	Рмин = — Рмакс = —
7.	Кадастровый или иной государственный учетный номер (инвентарный) здания, сооружения, объекта незавершенного строительства, расположенного на земельном участке	24:11:0080201:1231
8.	Вид (виды) разрешенного использования	—
8.1.	Дополнительные сведения об использовании земельного участка	—
9.	Сведения о земельных участках (землях общего пользования, территории общего пользования), посредством которых обеспечивается доступ	Земли общего пользования
10.	Иные сведения	—

4. Пояснения к сведениям об уточняемом земельном участке с кадастровым номером 24:11:0080201:72 :

1.	—

1. Сведения о характерных точках границ уточняемого земельного участка с кадастровым номером 24:11:0080201:73 :

Система координат МСК-167 (24) Зона № 4

Обозначение характерных точек границ	Координаты, м				Метод определения координат	Формулы, примененные для расчета средней квадратической погрешности определения координат характерных точек границ (Mt), с подставленными в такие формулы значениями и итоговые (вычисленные) значения Mt, м	Описание закрепления точки
	содержатся в Едином государственном реестре недвижимости		определены в результате выполнения комплексных кадастровых работ				
	X	Y	X	Y			
1	2	3	4	5	6	7	8
2786	666 904,40	77 657,19	—	—	Метод спутниковых геодезических измерений (определений)	0,10	—

1	2	3	4	5	6	7	8
2787	666 906,77	77 665,45	666 906,77	77 665,45	Метод спутниковых геодезических измерений (определений)	√(0,10^2 + 0,10^2) = 0,10	—
2788	666 896,51	77 667,95	666 896,51	77 667,95			
2789	666 878,45	77 670,72	666 878,45	77 670,72			
2790	666 810,35	77 677,65	666 810,35	77 677,65			
н2791У	—	—	666 809,02	77 670,49			
н2792У	—	—	666 810,01	77 670,39			
2793	666 809,12	77 667,49	—	—		0,10	
н2770У	—	—	666 809,61	77 667,40		√(0,10^2 + 0,10^2) = 0,10	
н2769У	—	—	666 862,05	77 664,60			
2794	666 876,48	77 662,09	—	—		0,10	
н2768У	—	—	666 877,34	77 662,89		√(0,10^2 + 0,10^2) = 0,10	
н2767У	—	—	666 893,05	77 659,43			
н2766У	—	—	666 905,12	77 656,99			
н2795У	—	—	666 906,30	77 661,07			
н2796У	—	—	666 905,80	77 661,25			
2797	666 894,42	77 659,73	—	—		0,10	
2786	666 904,40	77 657,19	—	—			

2. Сведения о частях границ уточняемого земельного участка с кадастровым номером 24:11:0080201:73 :

Обозначение части границ		Горизонтальное проложение (S), м	Описание прохождения части границ	Сведения о согласовании местоположения границ (согласовано/спорное)
от т.	до т.			
1	2	3	4	5
2787	2788	10,56	—	согласовано
2788	2789	18,27		
2789	2790	68,45		
2790	н2791У	7,28		
н2791У	н2792У	1,00		
н2792У	н2770У	3,02		
н2770У	н2769У	52,51		
н2769У	н2768У	15,39		
н2768У	н2767У	16,09		
н2767У	н2766У	12,31		
н2766У	н2795У	4,25		
н2795У	н2796У	0,53		
н2796У	2787	4,31		

3. Сведения о характеристиках уточняемого земельного участка с кадастровым номером 24:11:0080201:73 :

№ п/п	Наименование характеристики	Значение характеристики
1	2	3
1.	Адрес земельного участка	—
1.1.	Сведения о местоположении земельного участка (при отсутствии адреса) в структурированном в соответствии с федеральной информационной адресной системой виде	—
1.2.	Дополнительные сведения о местоположении земельного участка	—
2.	Площадь земельного участка ± величина погрешности определения (вычисления) площади (Р ± ΔР), м²	845 ± 10,00
3.	Формула, примененная для вычисления предельной погрешности определения площади земельного участка, с подставленными значениями и итоговые (вычисленные) значения	3,5*0,10*√(845,00) = 10
4.	Площадь земельного участка согласно сведениям Единого государственного реестра недвижимости (Ркад), м²	892,00
5.	Оценка расхождения Р и Ркад (Р - Ркад), м²	47

1	2	3
6.	Предельный минимальный и максимальный размеры земельного участка (Рмин и Рмакс), м²	Рмин = — Рмакс = —
7.	Кадастровый или иной государственный учетный номер (инвентарный) здания, сооружения, объекта незавершенного строительства, расположенного на земельном участке	—
8.	Вид (виды) разрешенного использования	—
8.1.	Дополнительные сведения об использовании земельного участка	—
9.	Сведения о земельных участках (землях общего пользования, территории общего пользования), посредством которых обеспечивается доступ	Земли общего пользования
10.	Иные сведения	—

4. Пояснения к сведениям об уточняемом земельном участке с кадастровым номером 24:11:0080201:73 :

1.	—

1. Сведения о характерных точках границ уточняемого земельного участка с кадастровым номером 24:11:0080201:74 :

Система координат МСК-167 (24) Зона № 4

Обозначение характерных точек границ	Координаты, м				Метод определения координат	Формулы, примененные для расчета средней квадратической погрешности определения координат характерных точек границ (Mt), с подставленными в такие формулы значениями и итоговые (вычисленные) значения Mt, м	Описание закрепления точки
	содержатся в Едином государственном реестре недвижимости		определены в результате выполнения комплексных кадастровых работ				
	X	Y	X	Y			
1	2	3	4	5	6	7	8
2868	666 909,14	77 673,70	666 909,14	77 673,70	Метод спутниковых геодезических измерений (определений)	√(0,10^2 + 0,10^2) = 0,10	—
2869	666 898,60	77 676,17	666 898,60	77 676,17			
н2866У	—	—	666 895,53	77 676,71			
н2865У	—	—	666 895,29	77 675,94			
н2864У	—	—	666 880,41	77 678,79			

1	2	3	4	5	6	7	8
2870	666 880,41	77 679,34	—	—	Метод спутниковых геодезических измерений (определений)	0,10	—
н2861У	—	—	666 812,11	77 689,03		√(0,10^2 + 0,10^2) = 0,10	
2871	666 811,59	77 687,81	—	—		0,10	
2790	666 810,35	77 677,65	666 810,35	77 677,65		√(0,10^2 + 0,10^2) = 0,10	
2789	666 878,45	77 670,72	666 878,45	77 670,72			
2788	666 896,51	77 667,95	666 896,51	77 667,95			
2787	666 906,77	77 665,45	666 906,77	77 665,45			
2868	666 909,14	77 673,70	666 909,14	77 673,70			

2. Сведения о частях границ уточняемого земельного участка с кадастровым номером 24:11:0080201:74 :

Обозначение части границ		Горизонтальное проложение (S), м	Описание прохождения части границ	Сведения о согласовании местоположения границ (согласовано/спорное)
от т.	до т.			
1	2	3	4	5
2868	2869	10,83	—	согласовано
2869	н2866У	3,12		
н2866У	н2865У	0,81		
н2865У	н2864У	15,15		
н2864У	н2861У	69,06		
н2861У	2790	11,52		
2790	2789	68,45		
2789	2788	18,27		
2788	2787	10,56		
2787	2868	8,58		

3. Сведения о характеристиках уточняемого земельного участка с кадастровым номером 24:11:0080201:74 :

№ п/п	Наименование характеристики	Значение характеристики
1	2	3

1	2	3
1.	Адрес земельного участка	—
1.1.	Сведения о местоположении земельного участка (при отсутствии адреса) в структурированном в соответствии с федеральной информационной адресной системой виде	—
1.2.	Дополнительные сведения о местоположении земельного участка	—
2.	Площадь земельного участка ± величина погрешности определения (вычисления) площади (Р ± ΔР), м²	918 ± 11,00
3.	Формула, примененная для вычисления предельной погрешности определения площади земельного участка, с подставленными значениями и итоговые (вычисленные) значения	3,5*0,10*√(918,00) = 11
4.	Площадь земельного участка согласно сведениям Единого государственного реестра недвижимости (Ркад), м²	904,00
5.	Оценка расхождения Р и Ркад (Р - Ркад), м²	14
6.	Предельный минимальный и максимальный размеры земельного участка (Рмин и Рмакс), м²	Рмин = — Рмакс = —
7.	Кадастровый или иной государственный учетный номер (инвентарный) здания, сооружения, объекта незавершенного строительства, расположенного на земельном участке	—
8.	Вид (виды) разрешенного использования	—
8.1.	Дополнительные сведения об использовании земельного участка	—
9.	Сведения о земельных участках (землях общего пользования, территории общего пользования), посредством которых обеспечивается доступ	Земли общего пользования
10.	Иные сведения	—
4. Пояснения к сведениям об уточняемом земельном участке с кадастровым номером		24:11:0080201:74 :
1.	—	

1. Сведения о характерных точках границ уточняемого земельного участка с кадастровым номером 24:11:0080201:75 :

Система координат МСК-167 (24) Зона № 4

Обозначение характерных точек границ	Координаты, м				Метод определения координат	Формулы, примененные для расчета средней квадратической погрешности определения координат характерных точек границ (Mt), с подставленными в такие формулы значениями и итоговые (вычисленные) значения Mt, м	Описание закрепления точки
	содержатся в Едином государственном реестре недвижимости		определены в результате выполнения комплексных кадастровых работ				
	X	Y	X	Y			
1	2	3	4	5	6	7	8
2858	666 909,14	77 673,69	666 909,14	77 673,69	Метод спутниковых геодезических измерений (определений)	√(0,10^2 + 0,10^2) = 0,10	—
2329	666 911,51	77 681,95	666 911,51	77 681,95			
2340	666 900,69	77 684,37	666 900,69	77 684,37			
2859	666 882,38	77 687,96	666 882,38	77 687,96			
н2337У	—	—	666 813,74	77 697,86			
2860	666 812,82	77 697,96	—	—		0,10	
н2861У	—	—	666 812,11	77 689,03		√(0,10^2 + 0,10^2) = 0,10	
2862	666 811,59	77 687,81	—	—		0,10	
2863	666 880,41	77 679,34	—	—			
н2864У	—	—	666 880,41	77 678,79		√(0,10^2 + 0,10^2) = 0,10	
н2865У	—	—	666 895,29	77 675,94			
н2866У	—	—	666 895,53	77 676,71			

1	2	3	4	5	6	7	8
2867	666 898,60	77 676,16	666 898,60	77 676,16	Метод спутниковых геодезических измерений (определений)	√(0,10^2 + 0,10^2) = 0,10	—
2858	666 909,14	77 673,69	666 909,14	77 673,69			

2. Сведения о частях границ уточняемого земельного участка с кадастровым номером 24:11:0080201:75 :

Обозначение части границ		Горизонтальное проложение (S), м	Описание прохождения части границ	Сведения о согласовании местоположения границ (согласовано/спорное)
от т.	до т.			
1	2	3	4	5
2858	2329	8,59	—	согласовано
2329	2340	11,09		
2340	2859	18,66		
2859	н2337У	69,35		
н2337У	н2861У	8,98		
н2861У	н2864У	69,06		
н2864У	н2865У	15,15		
н2865У	н2866У	0,81		
н2866У	2867	3,12		
2867	2858	10,83		

3. Сведения о характеристиках уточняемого земельного участка с кадастровым номером 24:11:0080201:75 :

№ п/п	Наименование характеристики	Значение характеристики
1	2	3
1.	Адрес земельного участка	—
1.1.	Сведения о местоположении земельного участка (при отсутствии адреса) в структурированном в соответствии с федеральной информационной адресной системой виде	—
1.2.	Дополнительные сведения о местоположении земельного участка	—
2.	Площадь земельного участка ± величина погрешности определения (вычисления) площади (P ± ΔP), м²	898 ± 10,00
3.	Формула, примененная для вычисления предельной погрешности определения площади земельного участка, с подставленными значениями и итоговые (вычисленные) значения	3,5*0,10*√(898,00) = 10

1	2	3
4.	Площадь земельного участка согласно сведениям Единого государственного реестра недвижимости (Ркад), м²	918,00
5.	Оценка расхождения Р и Ркад (Р - Ркад), м²	20
6.	Предельный минимальный и максимальный размеры земельного участка (Рмин и Рмакс), м²	Рмин = — Рмакс = —
7.	Кадастровый или иной государственный учетный номер (инвентарный) здания, сооружения, объекта незавершенного строительства, расположенного на земельном участке	24:11:0080201:657
8.	Вид (виды) разрешенного использования	—
8.1.	Дополнительные сведения об использовании земельного участка	—
9.	Сведения о земельных участках (землях общего пользования, территории общего пользования), посредством которых обеспечивается доступ	Земли общего пользования
10.	Иные сведения	—

4. Пояснения к сведениям об уточняемом земельном участке с кадастровым номером 24:11:0080201:75 :

1.	—

1. Сведения о характерных точках границ уточняемого земельного участка с кадастровым номером 24:11:0080201:76 :

Система координат МСК-167 (24) Зона № 4

Обозначение характерных точек границ	Координаты, м				Метод определения координат	Формулы, примененные для расчета средней квадратической погрешности определения координат характерных точек границ (Mt), с подставленными в такие формулы значениями и итоговые (вычисленные) значения Mt, м	Описание закрепления точки
	содержатся в Едином государственном реестре недвижимости		определены в результате выполнения комплексных кадастровых работ				
	X	Y	X	Y			
1	2	3	4	5	6	7	8
2329	666 911,51	77 681,95	666 911,51	77 681,95	Метод спутниковых геодезических измерений (определений)	√(0,10^2 + 0,10^2) = 0,10	—
н2330У	—	—	666 913,99	77 689,67			
н2326У	—	—	666 910,35	77 690,61			

1	2	3	4	5	6	7	8
2331	666 913,88	77 690,19	—	—	Метод спутниковых геодезических измерений (определений)	0,10	—
2332	666 902,78	77 692,59	—	—			
н2325У	—	—	666 901,27	77 692,15		√(0,10^2 + 0,10^2) = 0,10	
2333	666 884,34	77 696,59	—	—		0,10	
н2324У	—	—	666 883,14	77 695,04		√(0,10^2 + 0,10^2) = 0,10	
н2323У	—	—	666 857,12	77 700,55			
2334	666 827,92	77 705,92	—	—		0,10	
н325У	—	—	666 826,39	77 706,41		√(0,10^2 + 0,10^2) = 0,10	
н334У	—	—	666 815,61	77 708,46			
2335	666 814,05	77 708,12	—	—		0,10	
2336	666 813,45	77 703,16	—	—			
н2337У	—	—	666 813,74	77 697,86		√(0,10^2 + 0,10^2) = 0,10	
2338	666 812,82	77 697,96	—	—		0,10	
2339	666 882,38	77 687,97	666 882,38	77 687,97		√(0,10^2 + 0,10^2) = 0,10	
2340	666 900,69	77 684,37	666 900,69	77 684,37			
2329	666 911,51	77 681,95	666 911,51	77 681,95			

2. Сведения о частях границ уточняемого земельного участка с кадастровым номером 24:11:0080201:76 :

Обозначение части границ		Горизонтальное проложение (S), м	Описание прохождения части границ	Сведения о согласовании местоположения границ (согласовано/спорное)
от т.	до т.			

1	2	3	4	5
2329	н2330У	8,11	—	согласовано
н2330У	н2326У	3,76		
н2326У	н2325У	9,21		
н2325У	н2324У	18,36		
н2324У	н2323У	26,60		
н2323У	н325У	31,28		
н325У	н334У	10,97		
н334У	н2337У	10,76		
н2337У	2339	69,35		
2339	2340	18,66		
2340	2329	11,09		

3. Сведения о характеристиках уточняемого земельного участка с кадастровым номером 24:11:0080201:76 :

№ п/п	Наименование характеристики	Значение характеристики
1	2	3
1.	Адрес земельного участка	—
1.1.	Сведения о местоположении земельного участка (при отсутствии адреса) в структурированном в соответствии с федеральной информационной адресной системой виде	—
1.2.	Дополнительные сведения о местоположении земельного участка	—
2.	Площадь земельного участка ± величина погрешности определения (вычисления) площади (Р ± ΔР), м²	862 ± 10,00
3.	Формула, примененная для вычисления предельной погрешности определения площади земельного участка, с подставленными значениями и итоговые (вычисленные) значения	3,5*0,10*√(862,00) = 10
4.	Площадь земельного участка согласно сведениям Единого государственного реестра недвижимости (Ркад), м²	934,00
5.	Оценка расхождения Р и Ркад (Р - Ркад), м²	72
6.	Предельный минимальный и максимальный размеры земельного участка (Рмин и Рмакс), м²	Рмин = — Рмакс = —
7.	Кадастровый или иной государственный учетный номер (инвентарный) здания, сооружения, объекта незавершенного строительства, расположенного на земельном участке	—
8.	Вид (виды) разрешенного использования	—

1	2	3
8.1.	Дополнительные сведения об использовании земельного участка	—
9.	Сведения о земельных участках (землях общего пользования, территории общего пользования), посредством которых обеспечивается доступ	Земли общего пользования
10.	Иные сведения	—

4. Пояснения к сведениям об уточняемом земельном участке с кадастровым номером 24:11:0080201:76 :

1.	—

1. Сведения о характерных точках границ уточняемого земельного участка с кадастровым номером 24:11:0080201:77 :

Система координат МСК-167 (24) Зона № 4

Обозначение характерных точек границ	Координаты, м				Метод определения координат	Формулы, примененные для расчета средней квадратической погрешности определения координат характерных точек границ (Mt), с подставленными в такие формулы значениями и итоговые (вычисленные) значения Mt, м	Описание закрепления точки
	содержатся в Едином государственном реестре недвижимости		определены в результате выполнения комплексных кадастровых работ				
	X	Y	X	Y			
1	2	3	4	5	6	7	8
2314	666 833,14	77 725,51	—	—	Метод спутниковых геодезических измерений (определений)	0,10	—
2315	666 827,92	77 705,92	—	—			
2316	666 884,34	77 696,59	—	—			
2317	666 913,88	77 690,19	—	—			
2318	666 918,45	77 703,72	—	—		—	
н2319У	—	—	666 919,02	77 703,64		√(0,10^2 + 0,10^2) = 0,10	
н2311У	—	—	666 909,64	77 706,18			
2320	666 909,14	77 707,10	—	—		0,10	

1	2	3	4	5	6	7	8
2321	666 887,94	77 712,36	—	—	Метод спутниковых геодезических измерений (определений)	0,10	—
2322	666 887,23	77 709,28	—	—			
н2270У	—	—	666 857,63	77 717,05		√(0,10^2 + 0,10^2) = 0,10	
н326У	—	—	666 830,52	77 723,85			
н325У	—	—	666 826,39	77 706,41			
н2323У	—	—	666 857,12	77 700,55			
н2324У	—	—	666 883,14	77 695,04			
н2325У	—	—	666 901,27	77 692,15			
н2326У	—	—	666 910,35	77 690,61			
н2327У	—	—	666 911,58	77 697,88			
н2328У	—	—	666 916,00	77 696,71			
2314	666 833,14	77 725,51	—	—		0,10	

2. Сведения о частях границ уточняемого земельного участка с кадастровым номером 24:11:0080201:77 :

Обозначение части границ		Горизонтальное проложение (S), м	Описание прохождения части границ	Сведения о согласовании местоположения границ (согласовано/спорное)
от т.	до т.			
1	2	3	4	5
н2319У	н2311У	9,72	—	согласовано
н2311У	н2270У	53,13		
н2270У	н326У	27,95		
н326У	н325У	17,92		
н325У	н2323У	31,28		
н2323У	н2324У	26,60		
н2324У	н2325У	18,36		

1	2	3	4	5
н2325У	н2326У	9,21	—	согласовано
н2326У	н2327У	7,37		
н2327У	н2328У	4,57		
н2328У	н2319У	7,56		

3. Сведения о характеристиках уточняемого земельного участка с кадастровым номером 24:11:0080201:77 :

№ п/п	Наименование характеристики	Значение характеристики
1	2	3
1.	Адрес земельного участка	—
1.1.	Сведения о местоположении земельного участка (при отсутствии адреса) в структурированном в соответствии с федеральной информационной адресной системой виде	—
1.2.	Дополнительные сведения о местоположении земельного участка	—
2.	Площадь земельного участка ± величина погрешности определения (вычисления) площади (Р ± ΔР), м²	1 430 ± 13,00
3.	Формула, примененная для вычисления предельной погрешности определения площади земельного участка, с подставленными значениями и итоговые (вычисленные) значения	3,5*0,10*√(1 430,00) = 13
4.	Площадь земельного участка согласно сведениям Единого государственного реестра недвижимости (Ркад), м²	1 426,00
5.	Оценка расхождения Р и Ркад (Р - Ркад), м²	4
6.	Предельный минимальный и максимальный размеры земельного участка (Рмин и Рмакс), м²	Рмин = — Рмакс = —
7.	Кадастровый или иной государственный учетный номер (инвентарный) здания, сооружения, объекта незавершенного строительства, расположенного на земельном участке	24:11:0080201:827; 24:11:0080201:825
8.	Вид (виды) разрешенного использования	—
8.1.	Дополнительные сведения об использовании земельного участка	—
9.	Сведения о земельных участках (землях общего пользования, территории общего пользования), посредством которых обеспечивается доступ	Земли общего пользования
10.	Иные сведения	—

4. Пояснения к сведениям об уточняемом земельном участке с кадастровым номером 24:11:0080201:77 :

1.	—

1. Сведения о характерных точках границ уточняемого земельного участка с кадастровым номером 24:11:0080201:85 :

Система координат МСК-167 (24) Зона № 4

Обозначение характерных точек границ	Координаты, м				Метод определения координат	Формулы, примененные для расчета средней квадратической погрешности определения координат характерных точек границ (Mt), с подставленными в такие формулы значениями и итоговые (вычисленные) значения Mt, м	Описание закрепления точки
	содержатся в Едином государственном реестре недвижимости		определены в результате выполнения комплексных кадастровых работ				
	X	Y	X	Y			
1	2	3	4	5	6	7	8
2151	667 079,36	77 334,69	—	—	Метод спутниковых геодезических измерений (определений)	0,30	—
2152	667 071,41	77 389,00	—	—			
2153	667 068,66	77 388,70	—	—			
2154	667 039,94	77 385,62	—	—			
2155	667 042,47	77 358,71	—	—			
2156	667 012,86	77 352,45	—	—		0,10	
2157	667 014,89	77 326,56	—	—			
н2141У	—	—	667 016,93	77 326,76		√(0,10^2 + 0,10^2) = 0,10	
н2137У	—	—	667 017,45	77 324,46			
н2158У	—	—	667 056,79	77 330,97			
н2159У	—	—	667 081,03	77 334,59			
н2160У	—	—	667 075,04	77 369,69			

1	2	3	4	5	6	7	8
н2161У	—	—	667 073,07	77 381,10	Метод спутниковых геодезических измерений (определений)	√(0,10^2 + 0,10^2) = 0,10	—
н2162У	—	—	667 071,93	77 389,91			
н2163У	—	—	667 069,08	77 389,16			
н2164У	—	—	667 057,67	77 388,14			
н2165У	—	—	667 033,71	77 387,00			
н2166У	—	—	667 034,99	77 383,26			
н2167У	—	—	667 043,10	77 359,49			
н2142У	—	—	667 014,53	77 352,73			
2151	667 079,36	77 334,69	—	—		0,30	

2. Сведения о частях границ уточняемого земельного участка с кадастровым номером 24:11:0080201:85 :

Обозначение части границ		Горизонтальное проложение (S), м	Описание прохождения части границ	Сведения о согласовании местоположения границ (согласовано/спорное)
от т.	до т.			
1	2	3	4	5
н2141У	н2137У	2,36	—	согласовано
н2137У	н2158У	39,88		
н2158У	н2159У	24,51		
н2159У	н2160У	35,61		
н2160У	н2161У	11,58		
н2161У	н2162У	8,88		
н2162У	н2163У	2,95		
н2163У	н2164У	11,46		
н2164У	н2165У	23,99		
н2165У	н2166У	3,95		
н2166У	н2167У	25,12		
н2167У	н2142У	29,36		

1	2	3	4	5
н2142У	н2141У	26,08	—	согласовано

3. Сведения о характеристиках уточняемого земельного участка с кадастровым номером 24:11:0080201:85 :

№ п/п	Наименование характеристики	Значение характеристики
1	2	3
1.	Адрес земельного участка	—
1.1.	Сведения о местоположении земельного участка (при отсутствии адреса) в структурированном в соответствии с федеральной информационной адресной системой виде	—
1.2.	Дополнительные сведения о местоположении земельного участка	—
2.	Площадь земельного участка ± величина погрешности определения (вычисления) площади (Р ± ΔР), м²	2 845 ± 19,00
3.	Формула, примененная для вычисления предельной погрешности определения площади земельного участка, с подставленными значениями и итоговые (вычисленные) значения	3,5*0,10*√(2 845,00) = 19
4.	Площадь земельного участка согласно сведениям Единого государственного реестра недвижимости (Ркад), м²	2 648,00
5.	Оценка расхождения Р и Ркад (Р - Ркад), м²	197
6.	Предельный минимальный и максимальный размеры земельного участка (Рмин и Рмакс), м²	Рмин = — Рмакс = —
7.	Кадастровый или иной государственный учетный номер (инвентарный) здания, сооружения, объекта незавершенного строительства, расположенного на земельном участке	24:11:0080201:758
8.	Вид (виды) разрешенного использования	—
8.1.	Дополнительные сведения об использовании земельного участка	—
9.	Сведения о земельных участках (землях общего пользования, территории общего пользования), посредством которых обеспечивается доступ	Земли общего пользования
10.	Иные сведения	—

4. Пояснения к сведениям об уточняемом земельном участке с кадастровым номером 24:11:0080201:85 :

1.	—

1. Сведения о характерных точках границ уточняемого земельного участка с кадастровым номером 24:11:0080201:86 :

Система координат МСК-167 (24) Зона № 4

Обозначение характерных точек границ	Координаты, м				Метод определения координат	Формулы, примененные для расчета средней квадратической погрешности определения координат характерных точек границ (Mt), с подставленными в такие формулы значениями и итоговые (вычисленные) значения Mt, м	Описание закрепления точки
	содержатся в Едином государственном реестре недвижимости		определены в результате выполнения комплексных кадастровых работ				
	X	Y	X	Y			
1	2	3	4	5	6	7	8
2130	666 980,03	77 317,43	—	—	Метод спутниковых геодезических измерений (определений)	0,10	—
н2129У	—	—	666 980,13	77 317,75		√(0,10^2 + 0,10^2) = 0,10	
н2131У	—	—	666 984,82	77 318,09			
2132	666 984,60	77 317,26	—	—		0,10	
н2133У	—	—	667 004,43	77 320,06		√(0,10^2 + 0,10^2) = 0,10	
н2134У	—	—	667 004,71	77 318,07			
н2135У	—	—	667 010,74	77 319,03			
н2136У	—	—	667 017,75	77 320,15			
н2137У	—	—	667 017,45	77 324,46			
2138	667 003,22	77 319,29	—	—		0,10	
2139	667 002,88	77 324,70	—	—			
2140	667 014,89	77 326,56	—	—			

1	2	3	4	5	6	7	8
н2141У	—	—	667 016,93	77 326,76	Метод спутниковых геодезических измерений (определений)	√(0,10^2 + 0,10^2) = 0,10	—
н2142У	—	—	667 014,53	77 352,73			
2143	667 012,86	77 352,45	—	—		0,10	
н2144У	—	—	667 012,97	77 369,48		√(0,10^2 + 0,10^2) = 0,10	
2145	667 008,12	77 402,54	—	—		0,10	
н2146У	—	—	667 010,37	77 395,55		√(0,10^2 + 0,10^2) = 0,10	
н2088У	—	—	666 981,87	77 393,64			
н2086У	—	—	666 982,00	77 393,08			
н2112У	—	—	666 982,19	77 393,00			
2147	666 980,54	77 399,32	—	—		0,10	
2148	666 982,01	77 385,65	—	—			
н2111У	—	—	666 982,99	77 382,84		√(0,10^2 + 0,10^2) = 0,10	
н2110У	—	—	666 983,74	77 373,51			
2149	666 983,42	77 372,42	—	—		0,10	
н2109У	—	—	666 977,80	77 372,95		√(0,10^2 + 0,10^2) = 0,10	
2150	666 977,84	77 371,74	—	—		0,10	
2130	666 980,03	77 317,43	—	—			

2. Сведения о частях границ уточняемого земельного участка с кадастровым номером 24:11:0080201:86 :

Обозначение части границ		Горизонтальное проложение (S), м	Описание прохождения части границ	Сведения о согласовании местоположения границ (согласовано/спорное)
от т.	до т.			
1	2	3	4	5
н2129У	н2131У	4,70	—	согласовано
н2131У	н2133У	19,71		
н2133У	н2134У	2,01		
н2134У	н2135У	6,11		
н2135У	н2136У	7,10		
н2136У	н2137У	4,32		
н2137У	н2141У	2,36		
н2141У	н2142У	26,08		
н2142У	н2144У	16,82		
н2144У	н2146У	26,20		
н2146У	н2088У	28,56		
н2088У	н2086У	0,57		
н2086У	н2112У	0,21		
н2112У	н2111У	10,19		
н2111У	н2110У	9,36		
н2110У	н2109У	5,97		
н2109У	н2129У	55,25		

3. Сведения о характеристиках уточняемого земельного участка с кадастровым номером 24:11:0080201:86 :

№ п/п	Наименование характеристики	Значение характеристики
1	2	3
1.	Адрес земельного участка	—
1.1.	Сведения о местоположении земельного участка (при отсутствии адреса) в структурированном в соответствии с федеральной информационной адресной системой виде	—
1.2.	Дополнительные сведения о местоположении земельного участка	—
2.	Площадь земельного участка ± величина погрешности определения (вычисления) площади (Р ± ΔР), м²	2 579 ± 18,00

1	2	3
3.	Формула, примененная для вычисления предельной погрешности определения площади земельного участка, с подставленными значениями и итоговые (вычисленные) значения	3,5*0,10*√(2 579,00) = 18
4.	Площадь земельного участка согласно сведениям Единого государственного реестра недвижимости (Ркад), м²	2 345,00
5.	Оценка расхождения Р и Ркад (Р - Ркад), м²	234
6.	Предельный минимальный и максимальный размеры земельного участка (Рмин и Рмакс), м²	Рмин = — Рмакс = —
7.	Кадастровый или иной государственный учетный номер (инвентарный) здания, сооружения, объекта незавершенного строительства, расположенного на земельном участке	24:11:0080201:1129
8.	Вид (виды) разрешенного использования	—
8.1.	Дополнительные сведения об использовании земельного участка	—
9.	Сведения о земельных участках (землях общего пользования, территории общего пользования), посредством которых обеспечивается доступ	Земли общего пользования
10.	Иные сведения	—

4. Пояснения к сведениям об уточняемом земельном участке с кадастровым номером 24:11:0080201:86 :

1.	—

1. Сведения о характерных точках границ уточняемого земельного участка с кадастровым номером 24:11:0080201:104 :

Система координат МСК-167 (24) Зона № 4

Обозначение характерных точек границ	Координаты, м				Метод определения координат	Формулы, примененные для расчета средней квадратической погрешности определения координат характерных точек границ (Mt), с подставленными в такие формулы значениями и итоговые (вычисленные) значения Mt, м	Описание закрепления точки
	содержатся в Едином государственном реестре недвижимости		определены в результате выполнения комплексных кадастровых работ				
	X	Y	X	Y			
1	2	3	4	5	6	7	8
1242	667 002,03	77 913,37	—	—	Метод спутниковых геодезических измерений (определений)	0,30	—

1	2	3	4	5	6	7	8
1224	667 044,05	77 957,46	667 044,05	77 957,46	Метод спутниковых геодезических измерений (определений)	√(0,10^2 + 0,10^2) = 0,10	—
н1240У	—	—	667 030,63	77 969,14			
н1239У	—	—	667 025,17	77 973,75			
1243	667 026,18	77 974,24	—	—		0,30	
1244	666 983,93	77 929,44	666 983,93	77 929,44		√(0,10^2 + 0,10^2) = 0,10	
н1245У	—	—	666 988,16	77 926,04			
н1210У	—	—	667 002,47	77 913,88			
н1209У	—	—	667 014,18	77 925,97			
н1208У	—	—	667 031,67	77 944,03			
1242	667 002,03	77 913,37	—	—		0,30	

2. Сведения о частях границ уточняемого земельного участка с кадастровым номером 24:11:0080201:104 :

Обозначение части границ		Горизонтальное проложение (S), м	Описание прохождения части границ	Сведения о согласовании местоположения границ (согласовано/спорное)
от т.	до т.			
1	2	3	4	5
1224	н1240У	17,79	—	согласовано
н1240У	н1239У	7,15		
н1239У	1244	60,53		
1244	н1245У	5,43		
н1245У	н1210У	18,78		
н1210У	н1209У	16,83		
н1209У	н1208У	25,14		
н1208У	1224	18,27		

3. Сведения о характеристиках уточняемого земельного участка с кадастровым номером 24:11:0080201:104 :

№ п/п	Наименование характеристики	Значение характеристики

1	2	3
1.	Адрес земельного участка	—
1.1.	Сведения о местоположении земельного участка (при отсутствии адреса) в структурированном в соответствии с федеральной информационной адресной системой виде	—
1.2.	Дополнительные сведения о местоположении земельного участка	—
2.	Площадь земельного участка ± величина погрешности определения (вычисления) площади (Р ± ΔР), м²	1 491 ± 14,00
3.	Формула, примененная для вычисления предельной погрешности определения площади земельного участка, с подставленными значениями и итоговые (вычисленные) значения	3,5*0,10*√(1 491,00) = 14
4.	Площадь земельного участка согласно сведениям Единого государственного реестра недвижимости (Ркад), м²	1 491,00
5.	Оценка расхождения Р и Ркад (Р - Ркад), м²	0
6.	Предельный минимальный и максимальный размеры земельного участка (Рмин и Рмакс), м²	Рмин = — Рмакс = —
7.	Кадастровый или иной государственный учетный номер (инвентарный) здания, сооружения, объекта незавершенного строительства, расположенного на земельном участке	—
8.	Вид (виды) разрешенного использования	—
8.1.	Дополнительные сведения об использовании земельного участка	—
9.	Сведения о земельных участках (землях общего пользования, территории общего пользования), посредством которых обеспечивается доступ	Земли общего пользования
10.	Иные сведения	—
4. Пояснения к сведениям об уточняемом земельном участке с кадастровым номером		24:11:0080201:104 :
1.	—	

1. Сведения о характерных точках границ уточняемого земельного участка с кадастровым номером 24:11:0080201:105 :

Система координат МСК-167 (24) Зона № 4

Обозначение характерных точек границ	Координаты, м				Метод определения координат	Формулы, примененные для расчета средней квадратической погрешности определения координат характерных точек границ (Mt), с подставленными в такие формулы значениями и итоговые (вычисленные) значения Mt, м	Описание закрепления точки
	содержатся в Едином государственном реестре недвижимости		определены в результате выполнения комплексных кадастровых работ				
	X	Y	X	Y			
1	2	3	4	5	6	7	8
1246	667 024,03	77 976,31	—	—	Метод спутниковых геодезических измерений (определений)	0,10	—
н1247У	—	—	667 014,93	77 984,86		√(0,10^2 + 0,10^2) = 0,10	
1248	667 014,17	77 985,59	—	—		0,10	
1249	666 969,38	77 938,75	666 969,38	77 938,75		√(0,10^2 + 0,10^2) = 0,10	
1244	666 983,93	77 929,44	666 983,93	77 929,44			
н1239У	—	—	667 025,17	77 973,75			
н1238У	—	—	667 023,47	77 975,19			
н1236У	—	—	667 024,27	77 976,07			
1250	667 026,18	77 974,24	—	—		0,30	
1246	667 024,03	77 976,31	—	—		0,10	

2. Сведения о частях границ уточняемого земельного участка с кадастровым номером 24:11:0080201:105 :

Обозначение части границ		Горизонтальное проложение (S), м	Описание прохождения части границ	Сведения о согласовании местоположения границ (согласовано/спорное)
от т.	до т.			
1	2	3	4	5

1	2	3	4	5
н1247У	1249	64,81	—	согласовано
1249	1244	17,27		
1244	н1239У	60,53		
н1239У	н1238У	2,23		
н1238У	н1236У	1,19		
н1236У	н1247У	12,83		

3. Сведения о характеристиках уточняемого земельного участка с кадастровым номером 24:11:0080201:105 :

№ п/п	Наименование характеристики	Значение характеристики
1	2	3
1.	Адрес земельного участка	—
1.1.	Сведения о местоположении земельного участка (при отсутствии адреса) в структурированном в соответствии с федеральной информационной адресной системой виде	—
1.2.	Дополнительные сведения о местоположении земельного участка	—
2.	Площадь земельного участка ± величина погрешности определения (вычисления) площади (Р ± ΔР), м²	1 009 ± 11,00
3.	Формула, примененная для вычисления предельной погрешности определения площади земельного участка, с подставленными значениями и итоговые (вычисленные) значения	3,5*0,10*√(1 009,00) = 11
4.	Площадь земельного участка согласно сведениям Единого государственного реестра недвижимости (Ркад), м²	1 002,00
5.	Оценка расхождения Р и Ркад (Р - Ркад), м²	7
6.	Предельный минимальный и максимальный размеры земельного участка (Рмин и Рмакс), м²	Рмин = — Рмакс = —
7.	Кадастровый или иной государственный учетный номер (инвентарный) здания, сооружения, объекта незавершенного строительства, расположенного на земельном участке	—
8.	Вид (виды) разрешенного использования	—
8.1.	Дополнительные сведения об использовании земельного участка	—
9.	Сведения о земельных участках (землях общего пользования, территории общего пользования), посредством которых обеспечивается доступ	Земли общего пользования
10.	Иные сведения	—

4. Пояснения к сведениям об уточняемом земельном участке с кадастровым номером	24:11:0080201:105 :
1.	—

1. Сведения о характерных точках границ уточняемого земельного участка с кадастровым номером 24:11:0080201:107 :

Система координат МСК-167 (24) Зона № 4

Обозначение характерных точек границ	Координаты, м				Метод определения координат	Формулы, примененные для расчета средней квадратической погрешности определения координат характерных точек границ (Mt), с подставленными в такие формулы значениями и итоговые (вычисленные) значения Mt, м	Описание закрепления точки
	содержатся в Едином государственном реестре недвижимости		определены в результате выполнения комплексных кадастровых работ				
	X	Y	X	Y			
1	2	3	4	5	6	7	8
2419	666 943,48	77 955,16	—	—	Метод спутниковых геодезических измерений (определений)	0,60	—
2420	666 918,62	77 979,36	—	—			
2421	666 906,82	77 963,48	—	—			
2422	666 915,02	77 956,19	—	—			
2423	666 873,10	77 903,11	—	—			
2424	666 882,57	77 895,43	—	—			
2425	666 918,78	77 941,12	—	—			
2426	666 922,84	77 938,07	—	—			
н2427У	—	—	666 927,74	77 939,04		√(0,10^2 + 0,10^2) = 0,10	
н2428У	—	—	666 945,22	77 955,55			
н2429У	—	—	666 927,07	77 972,97			

1	2	3	4	5	6	7	8
н2430У	—	—	666 920,50	77 979,04	Метод спутниковых геодезических измерений (определений)	√(0,10^2 + 0,10^2) = 0,10	—
н2431У	—	—	666 912,18	77 969,39			
н2432У	—	—	666 905,80	77 960,67			
н2433У	—	—	666 903,24	77 956,52			
н2434У	—	—	666 897,75	77 949,76			
н2435У	—	—	666 893,87	77 943,50			
н2436У	—	—	666 898,56	77 939,72			
н2437У	—	—	666 889,32	77 929,14			
н2438У	—	—	666 900,05	77 920,76			
н2439У	—	—	666 912,44	77 932,24			
н2440У	—	—	666 914,37	77 930,88			
н2441У	—	—	666 919,90	77 934,38			
н2442У	—	—	666 922,07	77 935,46			
2419	666 943,48	77 955,16	—	—		0,60	

2. Сведения о частях границ уточняемого земельного участка с кадастровым номером 24:11:0080201:107 :

Обозначение части границ		Горизонтальное проложение (S), м	Описание прохождения части границ	Сведения о согласовании местоположения границ (согласовано/спорное)
от т.	до т.			
1	2	3	4	5
н2427У	н2428У	24,04	—	согласовано
н2428У	н2429У	25,16		
н2429У	н2430У	8,94		

1	2	3	4	5
н2430У	н2431У	12,74	—	согласовано
н2431У	н2432У	10,80		
н2432У	н2433У	4,88		
н2433У	н2434У	8,71		
н2434У	н2435У	7,36		
н2435У	н2436У	6,02		
н2436У	н2437У	14,05		
н2437У	н2438У	13,61		
н2438У	н2439У	16,89		
н2439У	н2440У	2,36		
н2440У	н2441У	6,54		
н2441У	н2442У	2,42		
н2442У	н2427У	6,71		

3. Сведения о характеристиках уточняемого земельного участка с кадастровым номером 24:11:0080201:107 :

№ п/п	Наименование характеристики	Значение характеристики
1	2	3
1.	Адрес земельного участка	—
1.1.	Сведения о местоположении земельного участка (при отсутствии адреса) в структурированном в соответствии с федеральной информационной адресной системой виде	—
1.2.	Дополнительные сведения о местоположении земельного участка	—
2.	Площадь земельного участка ± величина погрешности определения (вычисления) площади (Р ± ΔР), м²	1 493 ± 14,00
3.	Формула, примененная для вычисления предельной погрешности определения площади земельного участка, с подставленными значениями и итоговые (вычисленные) значения	3,5*0,10*√(1 493,00) = 14
4.	Площадь земельного участка согласно сведениям Единого государственного реестра недвижимости (Ркад), м²	1 490,00
5.	Оценка расхождения Р и Ркад (Р - Ркад), м²	3
6.	Предельный минимальный и максимальный размеры земельного участка (Рмин и Рмакс), м²	Рмин = — Рмакс = —

1	2	3
7.	Кадастровый или иной государственный учетный номер (инвентарный) здания, сооружения, объекта незавершенного строительства, расположенного на земельном участке	24:11:0080201:2705
8.	Вид (виды) разрешенного использования	—
8.1.	Дополнительные сведения об использовании земельного участка	—
9.	Сведения о земельных участках (землях общего пользования, территории общего пользования), посредством которых обеспечивается доступ	Земли общего пользования
10.	Иные сведения	—

4. Пояснения к сведениям об уточняемом земельном участке с кадастровым номером 24:11:0080201:107 :

1.	—

1. Сведения о характерных точках границ уточняемого земельного участка с кадастровым номером 24:11:0080201:108 :

Система координат МСК-167 (24) Зона № 4

Обозначение характерных точек границ	Координаты, м				Метод определения координат	Формулы, примененные для расчета средней квадратической погрешности определения координат характерных точек границ (Mt), с подставленными в такие формулы значениями и итоговые (вычисленные) значения Mt, м	Описание закрепления точки
	содержатся в Едином государственном реестре недвижимости		определены в результате выполнения комплексных кадастровых работ				
	X	Y	X	Y			
1	2	3	4	5	6	7	8
2465	666 990,02	78 004,06	—	—	Метод спутниковых геодезических измерений (определений)	0,30	—
н2460У	—	—	666 961,32	78 034,58		√(0,10^2 + 0,10^2) = 0,10	
2466	666 960,33	78 033,24	—	—		0,30	
2467	666 942,81	78 015,73	666 942,81	78 015,73		√(0,10^2 + 0,10^2) = 0,14	
2446	666 947,04	78 011,51	666 947,04	78 011,51		√(0,10^2 + 0,10^2) = 0,10	
2468	666 940,45	78 004,57	—	—		0,30	

1	2	3	4	5	6	7	8
н2444У	—	—	666 939,01	78 003,06	Метод спутниковых геодезических измерений (определений)	√(0,10^2 + 0,10^2) = 0,10	—
н2455У	—	—	666 966,85	77 976,28			
н2469У	—	—	666 979,39	77 988,83			
н2470У	—	—	666 986,88	77 995,68			
н2471У	—	—	666 985,58	77 997,50			
н2472У	—	—	666 990,43	78 002,22			
н2473У	—	—	666 992,59	78 001,34			
н2461У	—	—	666 993,88	78 002,64			
2474	666 965,66	77 979,70	—	—		0,30	
2465	666 990,02	78 004,06	—	—			

2. Сведения о частях границ уточняемого земельного участка с кадастровым номером 24:11:0080201:108 :

Обозначение части границ		Горизонтальное проложение (S), м	Описание прохождения части границ	Сведения о согласовании местоположения границ (согласовано/спорное)
от т.	до т.			
1	2	3	4	5
н2460У	2467	26,42	—	согласовано
2467	2446	5,98		
2446	н2444У	11,66		
н2444У	н2455У	38,63		
н2455У	н2469У	17,74		
н2469У	н2470У	10,15		
н2470У	н2471У	2,24		
н2471У	н2472У	6,77		
н2472У	н2473У	2,33		
н2473У	н2461У	1,83		

1	2	3	4	5
н2461У	н2460У	45,61	—	согласовано

3. Сведения о характеристиках уточняемого земельного участка с кадастровым номером 24:11:0080201:108 :

№ п/п	Наименование характеристики	Значение характеристики
1	2	3
1.	Адрес земельного участка	—
1.1.	Сведения о местоположении земельного участка (при отсутствии адреса) в структурированном в соответствии с федеральной информационной адресной системой виде	—
1.2.	Дополнительные сведения о местоположении земельного участка	—
2.	Площадь земельного участка ± величина погрешности определения (вычисления) площади (Р ± ΔР), м²	1 627 ± 14,00
3.	Формула, примененная для вычисления предельной погрешности определения площади земельного участка, с подставленными значениями и итоговые (вычисленные) значения	3,5*0,10*√(1 627,00) = 14
4.	Площадь земельного участка согласно сведениям Единого государственного реестра недвижимости (Ркад), м²	1 374,00
5.	Оценка расхождения Р и Ркад (Р - Ркад), м²	253
6.	Предельный минимальный и максимальный размеры земельного участка (Рмин и Рмакс), м²	Рмин = — Рмакс = —
7.	Кадастровый или иной государственный учетный номер (инвентарный) здания, сооружения, объекта незавершенного строительства, расположенного на земельном участке	24:11:0080201:882
8.	Вид (виды) разрешенного использования	—
8.1.	Дополнительные сведения об использовании земельного участка	—
9.	Сведения о земельных участках (землях общего пользования, территории общего пользования), посредством которых обеспечивается доступ	Земли общего пользования
10.	Иные сведения	—

4. Пояснения к сведениям об уточняемом земельном участке с кадастровым номером 24:11:0080201:108 :

1.	—

1. Сведения о характерных точках границ уточняемого земельного участка с кадастровым номером 24:11:0080201:109 :

Система координат МСК-167 (24) Зона № 4

Обозначение характерных точек границ	Координаты, м				Метод определения координат	Формулы, примененные для расчета средней квадратической погрешности определения координат характерных точек границ (Mt), с подставленными в такие формулы значениями и итоговые (вычисленные) значения Mt, м	Описание закрепления точки
	содержатся в Едином государственном реестре недвижимости		определены в результате выполнения комплексных кадастровых работ				
	X	Y	X	Y			
1	2	3	4	5	6	7	8
3781	667 514,05	77 782,57	667 514,05	77 782,57	Метод спутниковых геодезических измерений (определений)	√(0,10^2 + 0,10^2) = 0,10	—
3782	667 517,02	77 730,43	667 517,02	77 730,43			
3783	667 517,09	77 729,10	—	—		0,10	
н3784У	—	—	667 517,32	77 728,48		√(0,10^2 + 0,10^2) = 0,10	
3785	667 523,86	77 729,61	—	—		0,10	
н3786У	—	—	667 524,50	77 731,54		√(0,10^2 + 0,10^2) = 0,10	
н3787У	—	—	667 526,62	77 732,57			
3788	667 528,09	77 734,18	667 528,09	77 734,18			
н3789У	—	—	667 528,42	77 735,29			
3790	667 527,75	77 742,13	667 527,75	77 742,13			
н3791У	—	—	667 531,83	77 742,49			
н3777У	—	—	667 531,81	77 742,90			

1	2	3	4	5	6	7	8
н3776У	—	—	667 531,45	77 752,46	Метод спутниковых геодезических измерений (определений)	√(0,10^2 + 0,10^2) = 0,10	—
н3775У	—	—	667 529,19	77 778,34			
3792	667 525,38	77 779,02	—	—		0,10	
3793	667 528,35	77 779,20	—	—			
н3773У	—	—	667 525,88	77 810,17		√(0,10^2 + 0,10^2) = 0,10	
н3772У	—	—	667 524,20	77 825,34			
3794	667 525,60	77 825,15	—	—		0,10	
3795	667 512,70	77 827,58	667 512,70	77 827,58		√(0,10^2 + 0,10^2) = 0,10	
3781	667 514,05	77 782,57	667 514,05	77 782,57			

2. Сведения о частях границ уточняемого земельного участка с кадастровым номером 24:11:0080201:109 :

Обозначение части границ		Горизонтальное проложение (S), м	Описание прохождения части границ	Сведения о согласовании местоположения границ (согласовано/спорное)
от т.	до т.			
1	2	3	4	5
3781	3782	52,22	—	согласовано
3782	н3784У	1,97		
н3784У	н3786У	7,80		
н3786У	н3787У	2,36		
н3787У	3788	2,18		
3788	н3789У	1,16		
н3789У	3790	6,87		
3790	н3791У	4,10		
н3791У	н3777У	0,41		
н3777У	н3776У	9,57		
н3776У	н3775У	25,98		
н3775У	н3773У	32,00		

1	2	3	4	5
н3773У	н3772У	15,26	—	согласовано
н3772У	3795	11,72		
3795	3781	45,03		

3. Сведения о характеристиках уточняемого земельного участка с кадастровым номером 24:11:0080201:109 :

№ п/п	Наименование характеристики	Значение характеристики
1	2	3
1.	Адрес земельного участка	—
1.1.	Сведения о местоположении земельного участка (при отсутствии адреса) в структурированном в соответствии с федеральной информационной адресной системой виде	—
1.2.	Дополнительные сведения о местоположении земельного участка	—
2.	Площадь земельного участка ± величина погрешности определения (вычисления) площади (Р ± ΔР), м²	1 321 ± 13,00
3.	Формула, примененная для вычисления предельной погрешности определения площади земельного участка, с подставленными значениями и итоговые (вычисленные) значения	3,5*0,10*√(1 321,00) = 13
4.	Площадь земельного участка согласно сведениям Единого государственного реестра недвижимости (Ркад), м²	1 187,00
5.	Оценка расхождения Р и Ркад (Р - Ркад), м²	134
6.	Предельный минимальный и максимальный размеры земельного участка (Рмин и Рмакс), м²	Рмин = — Рмакс = —
7.	Кадастровый или иной государственный учетный номер (инвентарный) здания, сооружения, объекта незавершенного строительства, расположенного на земельном участке	24:11:0080201:717; 24:11:0080201:715; 24:11:0080201:716
8.	Вид (виды) разрешенного использования	—
8.1.	Дополнительные сведения об использовании земельного участка	—
9.	Сведения о земельных участках (землях общего пользования, территории общего пользования), посредством которых обеспечивается доступ	Земли общего пользования
10.	Иные сведения	—

4. Пояснения к сведениям об уточняемом земельном участке с кадастровым номером 24:11:0080201:109 :

1.	—

1. Сведения о характерных точках границ уточняемого земельного участка с кадастровым номером 24:11:0080201:111 :

Система координат МСК-167 (24) Зона № 4

Обозначение характерных точек границ	Координаты, м				Метод определения координат	Формулы, примененные для расчета средней квадратической погрешности определения координат характерных точек границ (Mt), с подставленными в такие формулы значениями и итоговые (вычисленные) значения Mt, м	Описание закрепления точки
	содержатся в Едином государственном реестре недвижимости		определены в результате выполнения комплексных кадастровых работ				
	X	Y	X	Y			
1	2	3	4	5	6	7	8
3796	667 480,88	77 780,54	—	—	Метод спутниковых геодезических измерений (определений)	0,10	—
н3549У	—	—	667 481,75	77 773,09		√(0,10^2 + 0,10^2) = 0,10	
н3548У	—	—	667 482,84	77 758,51			
3797	667 482,58	77 752,45	—	—		0,10	
н3547У	—	—	667 483,18	77 751,89		√(0,10^2 + 0,10^2) = 0,10	
н3546У	—	—	667 483,44	77 747,66			
н3545У	—	—	667 484,22	77 737,62			
н3544У	—	—	667 484,61	77 732,24			
н3543У	—	—	667 484,94	77 728,27			
3798	667 484,09	77 727,24	—	—		0,10	
н3799У	—	—	667 485,14	77 727,35		√(0,10^2 + 0,10^2) = 0,10	
н3800У	—	—	667 495,79	77 727,89			

1	2	3	4	5	6	7	8
н3801У	—	—	667 495,64	77 728,73	Метод спутниковых геодезических измерений (определений)	√(0,10^2 + 0,10^2) = 0,10	—
3802	667 500,99	77 728,94	667 500,99	77 728,94			
3803	667 500,84	77 738,91	667 500,84	77 738,91			
3804	667 499,83	77 747,04	667 499,83	77 747,04			
3805	667 497,46	77 781,38	667 497,46	77 781,38			
3806	667 495,43	77 827,75	667 495,43	77 827,75			
3807	667 478,17	77 828,59	—	—		0,10	
н3568У	—	—	667 477,70	77 828,66		√(0,10^2 + 0,10^2) = 0,10	
3808	667 478,34	77 820,64	—	—		0,10	
3809	667 477,66	77 820,64	—	—			
3810	667 477,66	77 817,77	—	—			
3811	667 479,02	77 817,77	—	—			
н3567У	—	—	667 479,02	77 803,51		√(0,10^2 + 0,10^2) = 0,10	
н3551У	—	—	667 479,25	77 802,73			
н3550У	—	—	667 480,67	77 783,87			
3796	667 480,88	77 780,54	—	—		0,10	

2. Сведения о частях границ уточняемого земельного участка с кадастровым номером 24:11:0080201:111 :

Обозначение части границ		Горизонтальное проложение (S), м	Описание прохождения части границ	Сведения о согласовании местоположения границ (согласовано/спорное)
от т.	до т.			

1	2	3	4	5
н3549У	н3548У	14,62	—	согласовано
н3548У	н3547У	6,63		
н3547У	н3546У	4,24		
н3546У	н3545У	10,07		
н3545У	н3544У	5,39		
н3544У	н3543У	3,98		
н3543У	н3799У	0,94		
н3799У	н3800У	10,66		
н3800У	н3801У	0,85		
н3801У	3802	5,35		
3802	3803	9,97		
3803	3804	8,19		
3804	3805	34,42		
3805	3806	46,41		
3806	н3568У	17,75		
н3568У	н3567У	25,18		
н3567У	н3551У	0,81		
н3551У	н3550У	18,91		
н3550У	н3549У	10,83		

3. Сведения о характеристиках уточняемого земельного участка с кадастровым номером 24:11:0080201:111 :

№ п/п	Наименование характеристики	Значение характеристики
1	2	3
1.	Адрес земельного участка	—
1.1.	Сведения о местоположении земельного участка (при отсутствии адреса) в структурированном в соответствии с федеральной информационной адресной системой виде	—
1.2.	Дополнительные сведения о местоположении земельного участка	—
2.	Площадь земельного участка ± величина погрешности определения (вычисления) площади (Р ± ΔР), м²	1 682 ± 14,00
3.	Формула, примененная для вычисления предельной погрешности определения площади земельного участка, с подставленными значениями и итоговые (вычисленные) значения	3,5*0,10*√(1 682,00) = 14

1	2	3
4.	Площадь земельного участка согласно сведениям Единого государственного реестра недвижимости (Ркад), м²	1 693,00
5.	Оценка расхождения Р и Ркад (Р - Ркад), м²	11
6.	Предельный минимальный и максимальный размеры земельного участка (Рмин и Рмакс), м²	Рмин = — Рмакс = —
7.	Кадастровый или иной государственный учетный номер (инвентарный) здания, сооружения, объекта незавершенного строительства, расположенного на земельном участке	24:11:0080201:982
8.	Вид (виды) разрешенного использования	—
8.1.	Дополнительные сведения об использовании земельного участка	—
9.	Сведения о земельных участках (землях общего пользования, территории общего пользования), посредством которых обеспечивается доступ	Земли общего пользования
10.	Иные сведения	—

4. Пояснения к сведениям об уточняемом земельном участке с кадастровым номером 24:11:0080201:111 :

1.	—

1. Сведения о характерных точках границ уточняемого земельного участка с кадастровым номером 24:11:0080201:113 :

Система координат МСК-167 (24) Зона № 4

Обозначение характерных точек границ	Координаты, м				Метод определения координат	Формулы, примененные для расчета средней квадратической погрешности определения координат характерных точек границ (Mt), с подставленными в такие формулы значениями и итоговые (вычисленные) значения Mt, м	Описание закрепления точки
	содержатся в Едином государственном реестре недвижимости		определены в результате выполнения комплексных кадастровых работ				
	X	Y	X	Y			
1	2	3	4	5	6	7	8
3812	667 388,66	77 726,40	—	—	Метод спутниковых геодезических измерений (определений)	0,30	—
н3484У	—	—	667 381,52	77 755,61		√(0,10^2 + 0,10^2) = 0,10	
н3483У	—	—	667 375,96	77 777,38			

1	2	3	4	5	6	7	8
3813	667 376,65	77 776,65	—	—	Метод спутниковых геодезических измерений (определений)	0,30	—
н3482У	—	—	667 386,85	77 782,14		√(0,10^2 + 0,10^2) = 0,10	
н3456У	—	—	667 398,28	77 787,55	Иное описание		
н3455У	—	—	667 391,72	77 801,23			
н3408У	—	—	667 390,19	77 803,41	Метод спутниковых геодезических измерений (определений)		
н3407У	—	—	667 385,81	77 802,53			
н3406У	—	—	667 380,83	77 800,34			
н3405У	—	—	667 377,32	77 798,80			
н3404У	—	—	667 369,59	77 796,67			
н3403У	—	—	667 362,64	77 794,45			
н3402У	—	—	667 357,10	77 791,84			
н3401У	—	—	667 351,67	77 789,46			
н3400У	—	—	667 349,35	77 789,53			
н3399У	—	—	667 345,85	77 789,13			
н3814У	—	—	667 367,41	77 712,72			
3815	667 398,65	77 786,80	—	—		0,30	
3816	667 391,20	77 802,37	—	—		0,10	
3817	667 345,18	77 789,68	—	—			

1	2	3	4	5	6	7	8
3818	667 364,59	77 716,52	—	—	Метод спутниковых геодезических измерений (определений)	0,30	—
н3819У	—	—	667 374,54	77 714,38		√(0,10^2 + 0,10^2) = 0,10	
3820	667 364,80	77 715,73	—	—		0,30	
н3501У	—	—	667 390,76	77 717,66		√(0,10^2 + 0,10^2) = 0,10	
3821	667 385,62	77 720,64	—	—		0,30	
3822	667 384,60	77 725,38	—	—			
н3500У	—	—	667 388,52	77 726,36		√(0,10^2 + 0,10^2) = 0,10	
н3485У	—	—	667 388,96	77 726,48			
3812	667 388,66	77 726,40	—	—		0,30	

2. Сведения о частях границ уточняемого земельного участка с кадастровым номером 24:11:0080201:113 :

Обозначение части границ		Горизонтальное проложение (S), м	Описание прохождения части границ	Сведения о согласовании местоположения границ (согласовано/спорное)
от т.	до т.			
1	2	3	4	5
н3484У	н3483У	22,47	—	согласовано
н3483У	н3482У	11,88		
н3482У	н3456У	12,65		
н3456У	н3455У	15,17		
н3455У	н3408У	2,66		
н3408У	н3407У	4,47		
н3407У	н3406У	5,44		
н3406У	н3405У	3,83		
н3405У	н3404У	8,02		
н3404У	н3403У	7,30		
н3403У	н3402У	6,12		
н3402У	н3401У	5,93		

1	2	3	4	5
н3401У	н3400У	2,32	—	согласовано
н3400У	н3399У	3,52		
н3399У	н3814У	79,39		
н3814У	н3819У	7,32		
н3819У	н3501У	16,55		
н3501У	н3500У	8,98		
н3500У	н3485У	0,46		
н3485У	н3484У	30,07		

3. Сведения о характеристиках уточняемого земельного участка с кадастровым номером 24:11:0080201:113 :

№ п/п	Наименование характеристики	Значение характеристики
1	2	3
1.	Адрес земельного участка	—
1.1.	Сведения о местоположении земельного участка (при отсутствии адреса) в структурированном в соответствии с федеральной информационной адресной системой виде	—
1.2.	Дополнительные сведения о местоположении земельного участка	—
2.	Площадь земельного участка ± величина погрешности определения (вычисления) площади (Р ± ΔР), м²	2 450 ± 17,00
3.	Формула, примененная для вычисления предельной погрешности определения площади земельного участка, с подставленными значениями и итоговые (вычисленные) значения	3,5*0,10*√(2 450,00) = 17
4.	Площадь земельного участка согласно сведениям Единого государственного реестра недвижимости (Ркад), м²	2 450,00
5.	Оценка расхождения Р и Ркад (Р - Ркад), м²	0
6.	Предельный минимальный и максимальный размеры земельного участка (Рмин и Рмакс), м²	Рмин = — Рмакс = —
7.	Кадастровый или иной государственный учетный номер (инвентарный) здания, сооружения, объекта незавершенного строительства, расположенного на земельном участке	24:11:0080201:789
8.	Вид (виды) разрешенного использования	—
8.1.	Дополнительные сведения об использовании земельного участка	—

1	2	3
9.	Сведения о земельных участках (землях общего пользования, территории общего пользования), посредством которых обеспечивается доступ	Земли общего пользования
10.	Иные сведения	—

4. Пояснения к сведениям об уточняемом земельном участке с кадастровым номером 24:11:0080201:113 :

1.	—

1. Сведения о характерных точках границ уточняемого земельного участка с кадастровым номером 24:11:0080201:114 :

Система координат МСК-167 (24) Зона № 4

Обозначение характерных точек границ	Координаты, м				Метод определения координат	Формулы, примененные для расчета средней квадратической погрешности определения координат характерных точек границ (Mt), с подставленными в такие формулы значениями и итоговые (вычисленные) значения Mt, м	Описание закрепления точки
	содержатся в Едином государственном реестре недвижимости		определены в результате выполнения комплексных кадастровых работ				
	X	Y	X	Y			
1	2	3	4	5	6	7	8
3823	667 345,18	77 789,68	—	—	Метод спутниковых геодезических измерений (определений)	0,10	—
3438	667 343,68	77 789,25	—	—			Временный межевой знак
н3440У	—	—	667 331,66	77 786,88		√(0,10^2 + 0,10^2) = 0,10	—
н3439У	—	—	667 332,04	77 785,15			
н3824У	—	—	667 351,18	77 709,20	Иное описание		
3437	667 330,80	77 785,62	—	—	Метод спутниковых геодезических измерений (определений)	0,10	Временный межевой знак
3825	667 350,42	77 708,97	—	—		—	—
3826	667 361,09	77 710,83	—	—		0,30	
3827	667 360,58	77 715,56	—	—			

1	2	3	4	5	6	7	8
3828	667 364,59	77 716,52	—	—	Метод спутниковых геодезических измерений (определений)	0,30	—
н3814У	—	—	667 367,41	77 712,72		√(0,10^2 + 0,10^2) = 0,10	
н3399У	—	—	667 345,85	77 789,13			
3823	667 345,18	77 789,68	—	—		0,10	

2. Сведения о частях границ уточняемого земельного участка с кадастровым номером 24:11:0080201:114 :

Обозначение части границ		Горизонтальное проложение (S), м	Описание прохождения части границ	Сведения о согласовании местоположения границ (согласовано/спорное)
от т.	до т.			
1	2	3	4	5
н3440У	н3439У	1,77	—	согласовано
н3439У	н3824У	78,32		
н3824У	н3814У	16,61		
н3814У	н3399У	79,39		
н3399У	н3440У	14,37		

3. Сведения о характеристиках уточняемого земельного участка с кадастровым номером 24:11:0080201:114 :

№ п/п	Наименование характеристики	Значение характеристики
1	2	3
1.	Адрес земельного участка	—
1.1.	Сведения о местоположении земельного участка (при отсутствии адреса) в структурированном в соответствии с федеральной информационной адресной системой виде	—
1.2.	Дополнительные сведения о местоположении земельного участка	—
2.	Площадь земельного участка ± величина погрешности определения (вычисления) площади (Р ± ΔР), м²	1 233 ± 12,00
3.	Формула, примененная для вычисления предельной погрешности определения площади земельного участка, с подставленными значениями и итоговые (вычисленные) значения	3,5*0,10*√(1 233,00) = 12
4.	Площадь земельного участка согласно сведениям Единого государственного реестра недвижимости (Ркад), м²	1 687,00

1	2	3
5.	Оценка расхождения Р и Ркад (Р - Ркад), м²	454
6.	Предельный минимальный и максимальный размеры земельного участка (Рмин и Рмакс), м²	Рмин = — Рмакс = —
7.	Кадастровый или иной государственный учетный номер (инвентарный) здания, сооружения, объекта незавершенного строительства, расположенного на земельном участке	24:11:0080201:791
8.	Вид (виды) разрешенного использования	—
8.1.	Дополнительные сведения об использовании земельного участка	—
9.	Сведения о земельных участках (землях общего пользования, территории общего пользования), посредством которых обеспечивается доступ	Земли общего пользования
10.	Иные сведения	—

4. Пояснения к сведениям об уточняемом земельном участке с кадастровым номером 24:11:0080201:114 :

1.	—

1. Сведения о характерных точках границ уточняемого земельного участка с кадастровым номером 24:11:0080201:126 :

Система координат МСК-167 (24) Зона № 4

Обозначение характерных точек границ	Координаты, м				Метод определения координат	Формулы, примененные для расчета средней квадратической погрешности определения координат характерных точек границ (Mt), с подставленными в такие формулы значениями и итоговые (вычисленные) значения Mt, м	Описание закрепления точки
	содержатся в Едином государственном реестре недвижимости		определены в результате выполнения комплексных кадастровых работ				
	X	Y	X	Y			
1	2	3	4	5	6	7	8
3301	667 104,74	77 798,92	—	—	Метод спутниковых геодезических измерений (определений)	0,10	—
3302	667 063,28	77 853,64	—	—			
3303	667 051,27	77 845,01	667 051,27	77 845,01		√(0,10^2 + 0,10^2) = 0,10	
3304	667 074,48	77 814,74	667 074,48	77 814,74			

1	2	3	4	5	6	7	8
н3305У	—	—	667 092,98	77 790,64	Метод спутниковых геодезических измерений (определений)	√(0,10^2 + 0,10^2) = 0,10	—
н3299У	—	—	667 105,00	77 801,63			
3298	—	—	667 093,87	77 816,26			
3297	—	—	667 082,36	77 831,01			
3296	—	—	667 064,02	77 855,17			
3306	667 093,24	77 790,74	—	—		0,10	
3301	667 104,74	77 798,92	—	—			

2. Сведения о частях границ уточняемого земельного участка с кадастровым номером 24:11:0080201:126 :

Обозначение части границ		Горизонтальное проложение (S), м	Описание прохождения части границ	Сведения о согласовании местоположения границ (согласовано/спорное)
от т.	до т.			
1	2	3	4	5
3303	3304	38,14	—	согласовано
3304	н3305У	30,38		
н3305У	н3299У	16,29		
н3299У	3298	18,38		
3298	3297	18,71		
3297	3296	30,33		
3296	3303	16,30		

3. Сведения о характеристиках уточняемого земельного участка с кадастровым номером 24:11:0080201:126 :

№ п/п	Наименование характеристики	Значение характеристики
1	2	3
1.	Адрес земельного участка	—
1.1.	Сведения о местоположении земельного участка (при отсутствии адреса) в структурированном в соответствии с федеральной информационной адресной системой виде	—
1.2.	Дополнительные сведения о местоположении земельного участка	—

1	2	3
2.	Площадь земельного участка ± величина погрешности определения (вычисления) площади (Р ± ΔР), м²	1 104 ± 12,00
3.	Формула, примененная для вычисления предельной погрешности определения площади земельного участка, с подставленными значениями и итоговые (вычисленные) значения	3,5*0,10*√(1 104,00) = 12
4.	Площадь земельного участка согласно сведениям Единого государственного реестра недвижимости (Ркад), м²	1 005,00
5.	Оценка расхождения Р и Ркад (Р - Ркад), м²	99
6.	Предельный минимальный и максимальный размеры земельного участка (Рмин и Рмакс), м²	Рмин = — Рмакс = —
7.	Кадастровый или иной государственный учетный номер (инвентарный) здания, сооружения, объекта незавершенного строительства, расположенного на земельном участке	—
8.	Вид (виды) разрешенного использования	—
8.1.	Дополнительные сведения об использовании земельного участка	—
9.	Сведения о земельных участках (землях общего пользования, территории общего пользования), посредством которых обеспечивается доступ	Земли общего пользования
10.	Иные сведения	—

4. Пояснения к сведениям об уточняемом земельном участке с кадастровым номером 24:11:0080201:126 :

1.	—

1. Сведения о характерных точках границ уточняемого земельного участка с кадастровым номером 24:11:0080201:130 :

Система координат МСК-167 (24) Зона № 4

Обозначение характерных точек границ	Координаты, м				Метод определения координат	Формулы, примененные для расчета средней квадратической погрешности определения координат характерных точек границ (Mt), с подставленными в такие формулы значениями и итоговые (вычисленные) значения Mt, м	Описание закрепления точки
	содержатся в Едином государственном реестре недвижимости		определены в результате выполнения комплексных кадастровых работ				
	X	Y	X	Y			
1	2	3	4	5	6	7	8

1	2	3	4	5	6	7	8
3356	667 371,54	77 886,67	—	—	Метод спутниковых геодезических измерений (определений)	0,10	Долговременный межевой знак
3357	667 376,65	77 871,91	—	—			
3358	667 378,72	77 864,00	—	—			
3359	667 384,95	77 840,13	—	—			—
3360	667 407,48	77 845,09	—	—			
3361	667 406,74	77 847,99	—	—			Долговременный межевой знак
3362	667 411,48	77 849,04	—	—			
н3363У	—	—	667 435,14	77 856,24		√(0,10^2 + 0,10^2) = 0,10	—
н3364У	—	—	667 429,43	77 874,87			
н3365У	—	—	667 421,67	77 898,34			
н3366У	—	—	667 420,96	77 900,50			
н3367У	—	—	667 400,57	77 894,41			
н3368У	—	—	667 373,74	77 887,40			
3369	—	—	667 370,84	77 886,17			
н3370У	—	—	667 378,24	77 857,15			
н3371У	—	—	667 378,79	77 854,33			
н3372У	—	—	667 382,61	77 840,38			

1	2	3	4	5	6	7	8
н3373У	—	—	667 405,71	77 847,78	Метод спутниковых геодезических измерений (определений)	√(0,10^2 + 0,10^2) = 0,10	—
3374	667 437,68	77 854,80	—	—		0,10	Долговременный межевой знак
3375	667 421,52	77 899,23	—	—			
3376	667 400,58	77 893,97	—	—			
3356	667 371,54	77 886,67	—	—			

2. Сведения о частях границ уточняемого земельного участка с кадастровым номером 24:11:0080201:130 :

Обозначение части границ		Горизонтальное проложение (S), м	Описание прохождения части границ	Сведения о согласовании местоположения границ (согласовано/спорное)
от т.	до т.			
1	2	3	4	5
н3363У	н3364У	19,49	—	согласовано
н3364У	н3365У	24,72		
н3365У	н3366У	2,27		
н3366У	н3367У	21,28		
н3367У	н3368У	27,73		
н3368У	3369	3,15		
3369	н3370У	29,95		
н3370У	н3371У	2,87		
н3371У	н3372У	14,46		
н3372У	н3373У	24,26		
н3373У	н3363У	30,62		

3. Сведения о характеристиках уточняемого земельного участка с кадастровым номером 24:11:0080201:130 :

№ п/п	Наименование характеристики	Значение характеристики
1	2	3
1.	Адрес земельного участка	—
1.1.	Сведения о местоположении земельного участка (при отсутствии адреса) в структурированном в соответствии с федеральной информационной адресной системой виде	—
1.2.	Дополнительные сведения о местоположении земельного участка	—

1	2	3
2.	Площадь земельного участка ± величина погрешности определения (вычисления) площади (Р ± ΔР), м²	2 504 ± 18,00
3.	Формула, примененная для вычисления предельной погрешности определения площади земельного участка, с подставленными значениями и итоговые (вычисленные) значения	3,5*0,10*√(2 504,00) = 18
4.	Площадь земельного участка согласно сведениям Единого государственного реестра недвижимости (Ркад), м²	2 504,00
5.	Оценка расхождения Р и Ркад (Р - Ркад), м²	0
6.	Предельный минимальный и максимальный размеры земельного участка (Рмин и Рмакс), м²	Рмин = — Рмакс = —
7.	Кадастровый или иной государственный учетный номер (инвентарный) здания, сооружения, объекта незавершенного строительства, расположенного на земельном участке	24:11:0080201:888
8.	Вид (виды) разрешенного использования	—
8.1.	Дополнительные сведения об использовании земельного участка	—
9.	Сведения о земельных участках (землях общего пользования, территории общего пользования), посредством которых обеспечивается доступ	Земли общего пользования
10.	Иные сведения	—

4. Пояснения к сведениям об уточняемом земельном участке с кадастровым номером 24:11:0080201:130 :

1.	—

1. Сведения о характерных точках границ уточняемого земельного участка с кадастровым номером 24:11:0080201:134 :

Система координат МСК-167 (24) Зона № 4

Обозначение характерных точек границ	Координаты, м				Метод определения координат	Формулы, примененные для расчета средней квадратической погрешности определения координат характерных точек границ (Mt), с подставленными в такие формулы значениями и итоговые (вычисленные) значения Mt, м	Описание закрепления точки
	содержатся в Едином государственном реестре недвижимости		определены в результате выполнения комплексных кадастровых работ				
	X	Y	X	Y			
1	2	3	4	5	6	7	8

1	2	3	4	5	6	7	8
2601	667 245,18	77 568,02	—	—	Метод спутниковых геодезических измерений (определений)	0,10	—
2602	667 230,97	77 642,47	—	—			
2603	667 226,91	77 641,62	667 226,91	77 641,62		√(0,10^2 + 0,10^2) = 0,10	
2604	667 224,37	77 652,79	667 224,37	77 652,79			
2605	—	—	667 210,83	77 650,08			
н2589У	—	—	667 205,17	77 649,17			
н2600У	—	—	667 206,19	77 638,94			
н2599У	—	—	667 208,23	77 631,77			
2606	667 203,38	77 648,56	—	—		0,10	
2607	667 209,81	77 614,55	—	—			
2608	667 214,21	77 615,56	—	—			
н2556У	—	—	667 213,02	77 614,04		√(0,10^2 + 0,10^2) = 0,10	
н2555У	—	—	667 216,52	77 614,84			
н2554У	—	—	667 218,14	77 604,83			
2609	667 220,64	77 575,12	—	—		0,10	
2610	667 222,00	77 566,50	—	—			
н2553У	—	—	667 222,21	77 578,70		√(0,10^2 + 0,10^2) = 0,10	

1	2	3	4	5	6	7	8
н2611У	—	—	667 243,25	77 585,80	Метод спутниковых геодезических измерений (определений)	√(0,10^2 + 0,10^2) = 0,10	—
н2612У	—	—	667 238,57	77 612,39			
н2613У	—	—	667 237,57	77 618,95			
2614	—	—	667 232,83	77 642,80			
2601	667 245,18	77 568,02	—	—		0,10	

2. Сведения о частях границ уточняемого земельного участка с кадастровым номером 24:11:0080201:134 :

Обозначение части границ		Горизонтальное проложение (S), м	Описание прохождения части границ	Сведения о согласовании местоположения границ (согласовано/спорное)
от т.	до т.			
1	2	3	4	5
2603	2604	11,46	—	согласовано
2604	2605	13,81		
2605	н2589У	5,73		
н2589У	н2600У	10,28		
н2600У	н2599У	7,45		
н2599У	н2556У	18,37		
н2556У	н2555У	3,59		
н2555У	н2554У	10,14		
н2554У	н2553У	26,45		
н2553У	н2611У	22,21		
н2611У	н2612У	27,00		
н2612У	н2613У	6,64		
н2613У	2614	24,32		
2614	2603	6,04		

3. Сведения о характеристиках уточняемого земельного участка с кадастровым номером 24:11:0080201:134 :

№ п/п	Наименование характеристики	Значение характеристики
1	2	3

1	2	3
1.	Адрес земельного участка	—
1.1.	Сведения о местоположении земельного участка (при отсутствии адреса) в структурированном в соответствии с федеральной информационной адресной системой виде	—
1.2.	Дополнительные сведения о местоположении земельного участка	—
2.	Площадь земельного участка ± величина погрешности определения (вычисления) площади (Р ± ΔР), м²	1 619 ± 14,00
3.	Формула, примененная для вычисления предельной погрешности определения площади земельного участка, с подставленными значениями и итоговые (вычисленные) значения	3,5*0,10*√(1 619,00) = 14
4.	Площадь земельного участка согласно сведениям Единого государственного реестра недвижимости (Ркад), м²	1 472,00
5.	Оценка расхождения Р и Ркад (Р - Ркад), м²	147
6.	Предельный минимальный и максимальный размеры земельного участка (Рмин и Рмакс), м²	Рмин = — Рмакс = —
7.	Кадастровый или иной государственный учетный номер (инвентарный) здания, сооружения, объекта незавершенного строительства, расположенного на земельном участке	24:11:0080201:671
8.	Вид (виды) разрешенного использования	—
8.1.	Дополнительные сведения об использовании земельного участка	—
9.	Сведения о земельных участках (землях общего пользования, территории общего пользования), посредством которых обеспечивается доступ	Земли общего пользования
10.	Иные сведения	—
4. Пояснения к сведениям об уточняемом земельном участке с кадастровым номером		24:11:0080201:134 :
1.	—	

1. Сведения о характерных точках границ уточняемого земельного участка с кадастровым номером 24:11:0080201:135 :

Система координат МСК-167 (24) Зона № 4

Обозначение характерных точек границ	Координаты, м				Метод определения координат	Формулы, примененные для расчета средней квадратической погрешности определения координат характерных точек границ (Mt), с подставленными в такие формулы значениями и итоговые (вычисленные) значения Mt, м	Описание закрепления точки
	содержатся в Едином государственном реестре недвижимости		определены в результате выполнения комплексных кадастровых работ				
	X	Y	X	Y			
1	2	3	4	5	6	7	8
2582	667 203,38	77 648,56	—	—	Метод спутниковых геодезических измерений (определений)	0,10	—
2583	667 199,49	77 647,88	—	—		0,30	
2584	667 197,97	77 660,91	—	—			
2585	667 194,41	77 664,80	—	—			
2586	667 177,33	77 659,55	—	—			
2587	667 187,48	77 609,64	—	—		0,10	
2588	667 209,81	77 614,55	—	—			
н2589У	—	—	667 205,17	77 649,17		√(0,10^2 + 0,10^2) = 0,10	
н2590У	—	—	667 200,41	77 648,75			
н2591У	—	—	667 199,00	77 657,37			
н2592У	—	—	667 198,31	77 660,76			
н2593У	—	—	667 197,17	77 662,99			

1	2	3	4	5	6	7	8
н2594У	—	—	667 193,51	77 663,43	Метод спутниковых геодезических измерений (определений)	√(0,10^2 + 0,10^2) = 0,10	—
н2595У	—	—	667 192,29	77 663,41			
н2596У	—	—	667 189,51	77 662,70			
н2597У	—	—	667 186,94	77 661,33			
н2598У	—	—	667 180,48	77 659,96			
н2580У	—	—	667 178,14	77 658,69			
н2579У	—	—	667 183,62	77 634,05			
н2578У	—	—	667 187,20	77 617,95			
н2577У	—	—	667 188,25	77 614,83			
н2557У	—	—	667 189,21	77 608,26			
н2556У	—	—	667 213,02	77 614,04			
н2599У	—	—	667 208,23	77 631,77			
н2600У	—	—	667 206,19	77 638,94			
2582	667 203,38	77 648,56	—	—		0,10	

2. Сведения о частях границ уточняемого земельного участка с кадастровым номером 24:11:0080201:135 :

Обозначение части границ		Горизонтальное проложение (S), м	Описание прохождения части границ	Сведения о согласовании местоположения границ (согласовано/спорное)
от т.	до т.			
1	2	3	4	5
н2589У	н2590У	4,78	—	согласовано
н2590У	н2591У	8,73		
н2591У	н2592У	3,46		

1	2	3	4	5
н2592У	н2593У	2,50	—	согласовано
н2593У	н2594У	3,69		
н2594У	н2595У	1,22		
н2595У	н2596У	2,87		
н2596У	н2597У	2,91		
н2597У	н2598У	6,60		
н2598У	н2580У	2,66		
н2580У	н2579У	25,24		
н2579У	н2578У	16,49		
н2578У	н2577У	3,29		
н2577У	н2557У	6,64		
н2557У	н2556У	24,50		
н2556У	н2599У	18,37		
н2599У	н2600У	7,45		
н2600У	н2589У	10,28		

3. Сведения о характеристиках уточняемого земельного участка с кадастровым номером 24:11:0080201:135 :

№ п/п	Наименование характеристики	Значение характеристики
1	2	3
1.	Адрес земельного участка	—
1.1.	Сведения о местоположении земельного участка (при отсутствии адреса) в структурированном в соответствии с федеральной информационной адресной системой виде	—
1.2.	Дополнительные сведения о местоположении земельного участка	—
2.	Площадь земельного участка ± величина погрешности определения (вычисления) площади (Р ± ΔР), м²	1 179 ± 12,00
3.	Формула, примененная для вычисления предельной погрешности определения площади земельного участка, с подставленными значениями и итоговые (вычисленные) значения	3,5*0,10*√(1 179,00) = 12
4.	Площадь земельного участка согласно сведениям Единого государственного реестра недвижимости (Ркад), м²	1 138,00
5.	Оценка расхождения Р и Ркад (Р - Ркад), м²	41

1	2	3
6.	Предельный минимальный и максимальный размеры земельного участка (Рмин и Рмакс), м²	Рмин = — Рмакс = —
7.	Кадастровый или иной государственный учетный номер (инвентарный) здания, сооружения, объекта незавершенного строительства, расположенного на земельном участке	—
8.	Вид (виды) разрешенного использования	—
8.1.	Дополнительные сведения об использовании земельного участка	—
9.	Сведения о земельных участках (землях общего пользования, территории общего пользования), посредством которых обеспечивается доступ	Земли общего пользования
10.	Иные сведения	—

4. Пояснения к сведениям об уточняемом земельном участке с кадастровым номером 24:11:0080201:135 :

1.	—

1. Сведения о характерных точках границ уточняемого земельного участка с кадастровым номером 24:11:0080201:136 :

Система координат МСК-167 (24) Зона № 4

Обозначение характерных точек границ	Координаты, м				Метод определения координат	Формулы, примененные для расчета средней квадратической погрешности определения координат характерных точек границ (Mt), с подставленными в такие формулы значениями и итоговые (вычисленные) значения Mt, м	Описание закрепления точки
	содержатся в Едином государственном реестре недвижимости		определены в результате выполнения комплексных кадастровых работ				
	X	Y	X	Y			
1	2	3	4	5	6	7	8
2572	667 177,33	77 659,55	—	—	Метод спутниковых геодезических измерений (определений)	0,30	—
2573	667 156,52	77 653,47	—	—		0,10	
2574	667 160,23	77 639,59	—	—			
2575	667 168,87	77 605,24	—	—			
2576	667 187,48	77 609,64	—	—			

1	2	3	4	5	6	7	8
н2557У	—	—	667 189,21	77 608,26	Метод спутниковых геодезических измерений (определений)	√(0,10^2 + 0,10^2) = 0,10	—
н2577У	—	—	667 188,25	77 614,83			
н2578У	—	—	667 187,20	77 617,95			
н2579У	—	—	667 183,62	77 634,05			
н2580У	—	—	667 178,14	77 658,69			
н2581У	—	—	667 158,52	77 653,13			
н2569У	—	—	667 158,69	77 651,57			
н2568У	—	—	667 163,47	77 631,13			
н2567У	—	—	667 167,36	77 616,68			
н2559У	—	—	667 170,46	77 604,66			
н2558У	—	—	667 178,46	77 606,57			
2572	667 177,33	77 659,55	—	—		0,30	

2. Сведения о частях границ уточняемого земельного участка с кадастровым номером 24:11:0080201:136 :

Обозначение части границ		Горизонтальное проложение (S), м	Описание прохождения части границ	Сведения о согласовании местоположения границ (согласовано/спорное)
от т.	до т.			
1	2	3	4	5
н2557У	н2577У	6,64	—	согласовано
н2577У	н2578У	3,29		
н2578У	н2579У	16,49		
н2579У	н2580У	25,24		
н2580У	н2581У	20,39		
н2581У	н2569У	1,57		
н2569У	н2568У	20,99		

1	2	3	4	5
н2568У	н2567У	14,96	—	согласовано
н2567У	н2559У	12,41		
н2559У	н2558У	8,22		
н2558У	н2557У	10,88		

3. Сведения о характеристиках уточняемого земельного участка с кадастровым номером 24:11:0080201:136 :

№ п/п	Наименование характеристики	Значение характеристики
1	2	3
1.	Адрес земельного участка	—
1.1.	Сведения о местоположении земельного участка (при отсутствии адреса) в структурированном в соответствии с федеральной информационной адресной системой виде	—
1.2.	Дополнительные сведения о местоположении земельного участка	—
2.	Площадь земельного участка ± величина погрешности определения (вычисления) площади (Р ± ΔР), м²	1 015 ± 11,00
3.	Формула, примененная для вычисления предельной погрешности определения площади земельного участка, с подставленными значениями и итоговые (вычисленные) значения	3,5*0,10*√(1 015,00) = 11
4.	Площадь земельного участка согласно сведениям Единого государственного реестра недвижимости (Ркад), м²	1 022,00
5.	Оценка расхождения Р и Ркад (Р - Ркад), м²	7
6.	Предельный минимальный и максимальный размеры земельного участка (Рмин и Рмакс), м²	Рмин = — Рмакс = —
7.	Кадастровый или иной государственный учетный номер (инвентарный) здания, сооружения, объекта незавершенного строительства, расположенного на земельном участке	—
8.	Вид (виды) разрешенного использования	—
8.1.	Дополнительные сведения об использовании земельного участка	—
9.	Сведения о земельных участках (землях общего пользования, территории общего пользования), посредством которых обеспечивается доступ	Земли общего пользования
10.	Иные сведения	—

4. Пояснения к сведениям об уточняемом земельном участке с кадастровым номером 24:11:0080201:136 :

1.	—

1. Сведения о характерных точках границ уточняемого земельного участка с кадастровым номером 24:11:0080201:138 :

Система координат МСК-167 (24) Зона № 4

Обозначение характерных точек границ	Координаты, м				Метод определения координат	Формулы, примененные для расчета средней квадратической погрешности определения координат характерных точек границ (Mt), с подставленными в такие формулы значениями и итоговые (вычисленные) значения Mt, м	Описание закрепления точки
	содержатся в Едином государственном реестре недвижимости		определены в результате выполнения комплексных кадастровых работ				
	X	Y	X	Y			
1	2	3	4	5	6	7	8
1745	667 098,48	77 500,84	667 098,48	77 500,84	Метод спутниковых геодезических измерений (определений)	√(0,10^2 + 0,10^2) = 0,10	—
1750	667 089,45	77 498,20	—	—		0,10	
н1744У	—	—	667 071,73	77 494,53		√(0,10^2 + 0,10^2) = 0,10	
1751	667 069,55	77 492,38	—	—		0,10	
1752	667 079,87	77 446,36	—	—			
н1753У	—	—	667 081,19	77 446,74		√(0,10^2 + 0,10^2) = 0,10	
1754	667 113,70	77 455,66	—	—		0,10	
н1755У	—	—	667 113,42	77 456,48		√(0,10^2 + 0,10^2) = 0,10	
1756	667 149,74	77 464,47	—	—		0,10	
н1757У	—	—	667 150,42	77 466,42		√(0,10^2 + 0,10^2) = 0,10	
н1758У	—	—	667 142,81	77 500,10			
н1759У	—	—	667 141,35	77 508,01			

1	2	3	4	5	6	7	8
1760	667 139,93	77 511,34	—	—	Метод спутниковых геодезических измерений (определений)	0,10	—
н1746У	—	—	667 140,87	77 512,03		√(0,10^2 + 0,10^2) = 0,10	
1745	667 098,48	77 500,84	667 098,48	77 500,84			

2. Сведения о частях границ уточняемого земельного участка с кадастровым номером 24:11:0080201:138 :

Обозначение части границ		Горизонтальное проложение (S), м	Описание прохождения части границ	Сведения о согласовании местоположения границ (согласовано/спорное)
от т.	до т.			
1	2	3	4	5
1745	н1744У	27,48	—	согласовано
н1744У	н1753У	48,72		
н1753У	н1755У	33,67		
н1755У	н1757У	38,31		
н1757У	н1758У	34,53		
н1758У	н1759У	8,04		
н1759У	н1746У	4,05		
н1746У	1745	43,84		

3. Сведения о характеристиках уточняемого земельного участка с кадастровым номером 24:11:0080201:138 :

№ п/п	Наименование характеристики	Значение характеристики
1	2	3
1.	Адрес земельного участка	—
1.1.	Сведения о местоположении земельного участка (при отсутствии адреса) в структурированном в соответствии с федеральной информационной адресной системой виде	—
1.2.	Дополнительные сведения о местоположении земельного участка	—
2.	Площадь земельного участка ± величина погрешности определения (вычисления) площади (P ± ΔP), м²	3 358 ± 20,00
3.	Формула, примененная для вычисления предельной погрешности определения площади земельного участка, с подставленными значениями и итоговые (вычисленные) значения	3,5*0,10*√(3 358,00) = 20

1	2	3
4.	Площадь земельного участка согласно сведениям Единого государственного реестра недвижимости (Ркад), м²	3 448,00
5.	Оценка расхождения Р и Ркад (Р - Ркад), м²	90
6.	Предельный минимальный и максимальный размеры земельного участка (Рмин и Рмакс), м²	Рмин = — Рмакс = —
7.	Кадастровый или иной государственный учетный номер (инвентарный) здания, сооружения, объекта незавершенного строительства, расположенного на земельном участке	24:11:0000000:15066
8.	Вид (виды) разрешенного использования	—
8.1.	Дополнительные сведения об использовании земельного участка	—
9.	Сведения о земельных участках (землях общего пользования, территории общего пользования), посредством которых обеспечивается доступ	Земли общего пользования
10.	Иные сведения	—

4. Пояснения к сведениям об уточняемом земельном участке с кадастровым номером 24:11:0080201:138 :

1.	—

1. Сведения о характерных точках границ уточняемого земельного участка с кадастровым номером 24:11:0080201:149 :

Система координат МСК-167 (24) Зона № 4

Обозначение характерных точек границ	Координаты, м				Метод определения координат	Формулы, примененные для расчета средней квадратической погрешности определения координат характерных точек границ (Mt), с подставленными в такие формулы значениями и итоговые (вычисленные) значения Mt, м	Описание закрепления точки
	содержатся в Едином государственном реестре недвижимости		определены в результате выполнения комплексных кадастровых работ				
	X	Y	X	Y			
1	2	3	4	5	6	7	8
1433	667 375,63	77 458,88	667 375,63	77 458,88	Метод спутниковых геодезических измерений (определений)	√(0,10^2 + 0,10^2) = 0,10	Долговременный межевой знак
1434	667 368,36	77 492,38	667 368,36	77 492,38			—
н1382У	—	—	667 366,86	77 492,14			

1	2	3	4	5	6	7	8
н1381У	—	—	667 356,32	77 490,07	Метод спутниковых геодезических измерений (определений)	√(0,10^2 + 0,10^2) = 0,10	—
н1380У	—	—	667 350,55	77 488,98			
н1379У	—	—	667 322,92	77 483,67			
1435	667 324,41	77 483,16	—	—		0,10	
н233У	—	—	667 326,93	77 472,00		√(0,10^2 + 0,10^2) = 0,10	
1436	667 327,41	77 472,92	—	—		0,30	
1437	667 333,67	77 452,79	—	—			
н232У	—	—	667 332,31	77 452,46		√(0,10^2 + 0,10^2) = 0,10	
н1438У	—	—	667 333,72	77 448,37			
1439	667 334,64	77 449,18	—	—		0,10	Долговременный межевой знак
1433	667 375,63	77 458,88	667 375,63	77 458,88		√(0,10^2 + 0,10^2) = 0,10	

2. Сведения о частях границ уточняемого земельного участка с кадастровым номером 24:11:0080201:149 :

Обозначение части границ		Горизонтальное проложение (S), м	Описание прохождения части границ	Сведения о согласовании местоположения границ (согласовано/спорное)
от т.	до т.			
1	2	3	4	5
1433	1434	34,28	—	согласовано
1434	н1382У	1,52		
н1382У	н1381У	10,74		
н1381У	н1380У	5,87		
н1380У	н1379У	28,14		
н1379У	н233У	12,34		
н233У	н232У	20,27		
н232У	н1438У	4,33		
н1438У	1433	43,21		

3. Сведения о характеристиках уточняемого земельного участка с кадастровым номером		24:11:0080201:149 :
№ п/п	Наименование характеристики	Значение характеристики
1	2	3
1.	Адрес земельного участка	—
1.1.	Сведения о местоположении земельного участка (при отсутствии адреса) в структурированном в соответствии с федеральной информационной адресной системой виде	—
1.2.	Дополнительные сведения о местоположении земельного участка	—
2.	Площадь земельного участка ± величина погрешности определения (вычисления) площади (Р ± ΔР), м²	1 585 ± 14,00
3.	Формула, примененная для вычисления предельной погрешности определения площади земельного участка, с подставленными значениями и итоговые (вычисленные) значения	3,5*0,10*√(1 585,00) = 14
4.	Площадь земельного участка согласно сведениям Единого государственного реестра недвижимости (Ркад), м²	1 516,00
5.	Оценка расхождения Р и Ркад (Р - Ркад), м²	69
6.	Предельный минимальный и максимальный размеры земельного участка (Рмин и Рмакс), м²	Рмин = — Рмакс = —
7.	Кадастровый или иной государственный учетный номер (инвентарный) здания, сооружения, объекта незавершенного строительства, расположенного на земельном участке	—
8.	Вид (виды) разрешенного использования	—
8.1.	Дополнительные сведения об использовании земельного участка	—
9.	Сведения о земельных участках (землях общего пользования, территории общего пользования), посредством которых обеспечивается доступ	Земли общего пользования
10.	Иные сведения	—
4. Пояснения к сведениям об уточняемом земельном участке с кадастровым номером		24:11:0080201:149 :
1.	—	

1. Сведения о характерных точках границ уточняемого земельного участка с кадастровым номером 24:11:0080201:150 :

Система координат МСК-167 (24) Зона № 4

Обозначение характерных точек границ	Координаты, м				Метод определения координат	Формулы, примененные для расчета средней квадратической погрешности определения координат характерных точек границ (Mt), с подставленными в такие формулы значениями и итоговые (вычисленные) значения Mt, м	Описание закрепления точки
	содержатся в Едином государственном реестре недвижимости		определены в результате выполнения комплексных кадастровых работ				
	X	Y	X	Y			
1	2	3	4	5	6	7	8
1310	667 316,58	77 507,27	—	—	Метод спутниковых геодезических измерений (определений)	0,10	Долговременный межевой знак
1311	667 325,51	77 509,34	—	—			
1312	667 310,49	77 560,06	—	—		—	
1313	667 298,31	77 558,55	—	—			—
1314	667 298,65	77 556,68	—	—			
н1315У	—	—	667 315,26	77 508,09		√(0,10^2 + 0,10^2) = 0,10	
н1316У	—	—	667 323,89	77 510,70			
н1317У	—	—	667 311,59	77 551,36			
н1318У	—	—	667 308,64	77 561,69			
н1319У	—	—	667 297,96	77 560,20			
н1320У	—	—	667 298,04	77 558,06			
н1321У	—	—	667 293,92	77 557,64			

1	2	3	4	5	6	7	8
н1309У	—	—	667 281,51	77 556,09	Метод спутниковых геодезических измерений (определений)	√(0,10^2 + 0,10^2) = 0,10	—
н1308У	—	—	667 284,41	77 537,21			
н1307У	—	—	667 289,91	77 514,83			
н1306У	—	—	667 293,08	77 501,94			
н1322У	—	—	667 311,73	77 507,43			
1323	667 281,05	77 552,96	—	—		0,30	
1324	667 294,98	77 502,16	—	—		0,10	Долговременный межевой знак
1310	667 316,58	77 507,27	—	—			

2. Сведения о частях границ уточняемого земельного участка с кадастровым номером 24:11:0080201:150 :

Обозначение части границ		Горизонтальное проложение (S), м	Описание прохождения части границ	Сведения о согласовании местоположения границ (согласовано/спорное)
от т.	до т.			
1	2	3	4	5
н1315У	н1316У	9,02	—	согласовано
н1316У	н1317У	42,48		
н1317У	н1318У	10,74		
н1318У	н1319У	10,78		
н1319У	н1320У	2,14		
н1320У	н1321У	4,14		
н1321У	н1309У	12,51		
н1309У	н1308У	19,10		
н1308У	н1307У	23,05		
н1307У	н1306У	13,27		
н1306У	н1322У	19,44		
н1322У	н1315У	3,59		

3. Сведения о характеристиках уточняемого земельного участка с кадастровым номером 24:11:0080201:150 :

№ п/п	Наименование характеристики	Значение характеристики

1	2	3
1.	Адрес земельного участка	—
1.1.	Сведения о местоположении земельного участка (при отсутствии адреса) в структурированном в соответствии с федеральной информационной адресной системой виде	—
1.2.	Дополнительные сведения о местоположении земельного участка	—
2.	Площадь земельного участка ± величина погрешности определения (вычисления) площади (Р ± ΔР), м²	1 638 ± 14,00
3.	Формула, примененная для вычисления предельной погрешности определения площади земельного участка, с подставленными значениями и итоговые (вычисленные) значения	3,5*0,10*√(1 638,00) = 14
4.	Площадь земельного участка согласно сведениям Единого государственного реестра недвижимости (Ркад), м²	1 629,00
5.	Оценка расхождения Р и Ркад (Р - Ркад), м²	9
6.	Предельный минимальный и максимальный размеры земельного участка (Рмин и Рмакс), м²	Рмин = — Рмакс = —
7.	Кадастровый или иной государственный учетный номер (инвентарный) здания, сооружения, объекта незавершенного строительства, расположенного на земельном участке	24:11:0080201:1982
8.	Вид (виды) разрешенного использования	—
8.1.	Дополнительные сведения об использовании земельного участка	—
9.	Сведения о земельных участках (землях общего пользования, территории общего пользования), посредством которых обеспечивается доступ	Земли общего пользования
10.	Иные сведения	—
4. Пояснения к сведениям об уточняемом земельном участке с кадастровым номером		24:11:0080201:150 :
1.	—	

1. Сведения о характерных точках границ уточняемого земельного участка с кадастровым номером 24:11:0080201:151 :

Система координат МСК-167 (24) Зона № 4

Обозначение характерных точек границ	Координаты, м				Метод определения координат	Формулы, примененные для расчета средней квадратической погрешности определения координат характерных точек границ (Mt), с подставленными в такие формулы значениями и итоговые (вычисленные) значения Mt, м	Описание закрепления точки
	содержатся в Едином государственном реестре недвижимости		определены в результате выполнения комплексных кадастровых работ				
	X	Y	X	Y			
1	2	3	4	5	6	7	8
1440	667 334,64	77 449,18	—	—	Метод спутниковых геодезических измерений (определений)	0,10	Долговременный межевой знак
1441	667 333,67	77 452,79	—	—		0,30	—
н232У	—	—	667 332,31	77 452,46		√(0,10^2 + 0,10^2) = 0,10	
н231У	—	—	667 283,85	77 440,79			
1442	667 283,08	77 440,61	—	—		0,10	
н1443У	—	—	667 282,08	77 440,19		√(0,10^2 + 0,10^2) = 0,10	
н1444У	—	—	667 288,55	77 419,44			
1445	667 289,51	77 419,62	667 289,51	77 419,62			
1446	667 305,24	77 423,35	667 305,24	77 423,35			
1447	667 304,57	77 426,05	667 304,57	77 426,05			
н1448У	—	—	667 338,04	77 433,67			
н1438У	—	—	667 333,72	77 448,37			

1	2	3	4	5	6	7	8
1449	667 338,75	77 433,84	—	—	Метод спутниковых геодезических измерений (определений)	0,10	Долговременный межевой знак
1440	667 334,64	77 449,18	—	—			

2. Сведения о частях границ уточняемого земельного участка с кадастровым номером 24:11:0080201:151 :

Обозначение части границ		Горизонтальное проложение (S), м	Описание прохождения части границ	Сведения о согласовании местоположения границ (согласовано/спорное)
от т.	до т.			
1	2	3	4	5
н232У	н231У	49,85	—	согласовано
н231У	н1443У	1,87		
н1443У	н1444У	21,74		
н1444У	1445	0,98		
1445	1446	16,17		
1446	1447	2,78		
1447	н1448У	34,33		
н1448У	н1438У	15,32		
н1438У	н232У	4,33		

3. Сведения о характеристиках уточняемого земельного участка с кадастровым номером 24:11:0080201:151 :

№ п/п	Наименование характеристики	Значение характеристики
1	2	3
1.	Адрес земельного участка	—
1.1.	Сведения о местоположении земельного участка (при отсутствии адреса) в структурированном в соответствии с федеральной информационной адресной системой виде	—
1.2.	Дополнительные сведения о местоположении земельного участка	—
2.	Площадь земельного участка ± величина погрешности определения (вычисления) площади (Р ± ΔР), м²	1 047 ± 11,00
3.	Формула, примененная для вычисления предельной погрешности определения площади земельного участка, с подставленными значениями и итоговые (вычисленные) значения	3,5*0,10*√(1 047,00) = 11
4.	Площадь земельного участка согласно сведениям Единого государственного реестра недвижимости (Ркад), м²	1 044,00

1	2	3
5.	Оценка расхождения Р и Ркад (Р - Ркад), м²	3
6.	Предельный минимальный и максимальный размеры земельного участка (Рмин и Рмакс), м²	Рмин = — Рмакс = —
7.	Кадастровый или иной государственный учетный номер (инвентарный) здания, сооружения, объекта незавершенного строительства, расположенного на земельном участке	24:11:0080201:2663
8.	Вид (виды) разрешенного использования	—
8.1.	Дополнительные сведения об использовании земельного участка	—
9.	Сведения о земельных участках (землях общего пользования, территории общего пользования), посредством которых обеспечивается доступ	Земли общего пользования
10.	Иные сведения	—

4. Пояснения к сведениям об уточняемом земельном участке с кадастровым номером 24:11:0080201:151 :

1.	—

1. Сведения о характерных точках границ уточняемого земельного участка с кадастровым номером 24:11:0080201:152 :

Система координат МСК-167 (24) Зона № 4

Обозначение характерных точек границ	Координаты, м				Метод определения координат	Формулы, примененные для расчета средней квадратической погрешности определения координат характерных точек границ (Mt), с подставленными в такие формулы значениями и итоговые (вычисленные) значения Mt, м	Описание закрепления точки
	содержатся в Едином государственном реестре недвижимости		определены в результате выполнения комплексных кадастровых работ				
	X	Y	X	Y			
1	2	3	4	5	6	7	8
1450	667 338,75	77 433,84	—	—	Метод спутниковых геодезических измерений (определений)	0,10	Долговременный межевой знак
1447	667 304,57	77 426,05	667 304,57	77 426,05		√(0,10^2 + 0,10^2) = 0,10	—
1446	667 305,24	77 423,35	667 305,24	77 423,35			
1445	667 289,51	77 419,62	667 289,51	77 419,62			

1	2	3	4	5	6	7	8
1451	667 294,08	77 401,35	667 294,08	77 401,35	Метод спутниковых геодезических измерений (определений)	√(0,10^2 + 0,10^2) = 0,10	—
1452	667 343,48	77 412,52	667 343,48	77 412,52			Долговременный межевой знак
н1448У	—	—	667 338,04	77 433,67			—
1450	667 338,75	77 433,84	—	—		0,10	Долговременный межевой знак

2. Сведения о частях границ уточняемого земельного участка с кадастровым номером 24:11:0080201:152 :

Обозначение части границ		Горизонтальное проложение (S), м	Описание прохождения части границ	Сведения о согласовании местоположения границ (согласовано/спорное)
от т.	до т.			
1	2	3	4	5
1447	1446	2,78	—	согласовано
1446	1445	16,17		
1445	1451	18,83		
1451	1452	50,65		
1452	н1448У	21,84		
н1448У	1447	34,33		

3. Сведения о характеристиках уточняемого земельного участка с кадастровым номером 24:11:0080201:152 :

№ п/п	Наименование характеристики	Значение характеристики
1	2	3
1.	Адрес земельного участка	—
1.1.	Сведения о местоположении земельного участка (при отсутствии адреса) в структурированном в соответствии с федеральной информационной адресной системой виде	—
1.2.	Дополнительные сведения о местоположении земельного участка	—
2.	Площадь земельного участка ± величина погрешности определения (вычисления) площади (P ± ΔP), м²	1 056 ± 11,00
3.	Формула, примененная для вычисления предельной погрешности определения площади земельного участка, с подставленными значениями и итоговые (вычисленные) значения	3,5*0,10*√(1 056,00) = 11

1	2	3
4.	Площадь земельного участка согласно сведениям Единого государственного реестра недвижимости (Ркад), м²	1 064,00
5.	Оценка расхождения Р и Ркад (Р - Ркад), м²	8
6.	Предельный минимальный и максимальный размеры земельного участка (Рмин и Рмакс), м²	Рмин = — Рмакс = —
7.	Кадастровый или иной государственный учетный номер (инвентарный) здания, сооружения, объекта незавершенного строительства, расположенного на земельном участке	24:11:0080201:798
8.	Вид (виды) разрешенного использования	—
8.1.	Дополнительные сведения об использовании земельного участка	—
9.	Сведения о земельных участках (землях общего пользования, территории общего пользования), посредством которых обеспечивается доступ	Земли общего пользования
10.	Иные сведения	—

4. Пояснения к сведениям об уточняемом земельном участке с кадастровым номером 24:11:0080201:152 :

1.	—

1. Сведения о характерных точках границ уточняемого земельного участка с кадастровым номером 24:11:0080201:153 :

Система координат МСК-167 (24) Зона № 4

Обозначение характерных точек границ	Координаты, м				Метод определения координат	Формулы, примененные для расчета средней квадратической погрешности определения координат характерных точек границ (Mt), с подставленными в такие формулы значениями и итоговые (вычисленные) значения Mt, м	Описание закрепления точки
	содержатся в Едином государственном реестре недвижимости		определены в результате выполнения комплексных кадастровых работ				
	X	Y	X	Y			
1	2	3	4	5	6	7	8
1460	667 350,26	77 379,19	—	—	Метод спутниковых геодезических измерений (определений)	0,10	—
1461	—	—	667 352,29	77 379,70		√(0,10^2 + 0,10^2) = 0,10	
1462	—	—	667 350,79	77 383,93			Долговременный межевой знак

1	2	3	4	5	6	7	8
1463	667 349,41	77 383,59	—	—	Метод спутниковых геодезических измерений (определений)	0,30	—
1459	—	—	667 347,86	77 396,08		√(0,10^2 + 0,10^2) = 0,10	Долговременный межевой знак
1464	667 347,04	77 396,11	—	—		0,10	—
1457	667 298,65	77 382,74	667 298,65	77 382,74		√(0,10^2 + 0,10^2) = 0,10	
1465	667 304,57	77 363,79	667 304,57	77 363,79			
1460	667 350,26	77 379,19	—	—		0,10	

2. Сведения о частях границ уточняемого земельного участка с кадастровым номером 24:11:0080201:153 :

Обозначение части границ		Горизонтальное проложение (S), м	Описание прохождения части границ	Сведения о согласовании местоположения границ (согласовано/спорное)
от т.	до т.			
1	2	3	4	5
1461	1462	4,49	—	согласовано
1462	1459	12,50		
1459	1457	50,99		
1457	1465	19,85		
1465	1461	50,30		

3. Сведения о характеристиках уточняемого земельного участка с кадастровым номером 24:11:0080201:153 :

№ п/п	Наименование характеристики	Значение характеристики
1	2	3
1.	Адрес земельного участка	—
1.1.	Сведения о местоположении земельного участка (при отсутствии адреса) в структурированном в соответствии с федеральной информационной адресной системой виде	—
1.2.	Дополнительные сведения о местоположении земельного участка	—
2.	Площадь земельного участка ± величина погрешности определения (вычисления) площади (P ± ΔP), м²	929 ± 11,00

1	2	3
3.	Формула, примененная для вычисления предельной погрешности определения площади земельного участка, с подставленными значениями и итоговые (вычисленные) значения	3,5*0,10*√(929,00) = 11
4.	Площадь земельного участка согласно сведениям Единого государственного реестра недвижимости (Ркад), м²	909,00
5.	Оценка расхождения Р и Ркад (Р - Ркад), м²	20
6.	Предельный минимальный и максимальный размеры земельного участка (Рмин и Рмакс), м²	Рмин = — Рмакс = —
7.	Кадастровый или иной государственный учетный номер (инвентарный) здания, сооружения, объекта незавершенного строительства, расположенного на земельном участке	24:11:0080201:974
8.	Вид (виды) разрешенного использования	—
8.1.	Дополнительные сведения об использовании земельного участка	—
9.	Сведения о земельных участках (землях общего пользования, территории общего пользования), посредством которых обеспечивается доступ	Земли общего пользования
10.	Иные сведения	—

4. Пояснения к сведениям об уточняемом земельном участке с кадастровым номером 24:11:0080201:153 :

1.	—

1. Сведения о характерных точках границ уточняемого земельного участка с кадастровым номером 24:11:0080201:154 :

Система координат МСК-167 (24) Зона № 4

Обозначение характерных точек границ	Координаты, м				Метод определения координат	Формулы, примененные для расчета средней квадратической погрешности определения координат характерных точек границ (Mt), с подставленными в такие формулы значениями и итоговые (вычисленные) значения Mt, м	Описание закрепления точки
	содержатся в Едином государственном реестре недвижимости		определены в результате выполнения комплексных кадастровых работ				
	X	Y	X	Y			
1	2	3	4	5	6	7	8
3250	667 301,52	77 350,25	—	—	Метод спутниковых геодезических измерений (определений)	0,10	—

1	2	3	4	5	6	7	8
3251	667 291,88	77 382,74	—	—	Метод спутниковых геодезических измерений (определений)	0,10	—
3252	667 236,55	77 370,73	—	—			
3253	667 246,53	77 337,56	—	—			
н3254У	—	—	667 271,18	77 343,59		√(0,10^2 + 0,10^2) = 0,10	
н3255У	—	—	667 284,38	77 346,63			
н3256У	—	—	667 301,67	77 350,38			
н3257У	—	—	667 294,17	77 375,21			
н3258У	—	—	667 291,19	77 385,21			
н3248У	—	—	667 291,04	77 385,17			
н3247У	—	—	667 264,61	77 378,24			
н3249У	—	—	667 236,23	77 371,63			
н3259У	—	—	667 235,47	77 371,48			
н3260У	—	—	667 237,84	77 362,99			
н3261У	—	—	667 239,61	77 357,73			
н3262У	—	—	667 242,57	77 347,49			
н3263У	—	—	667 252,99	77 349,17			
н3264У	—	—	667 256,38	77 340,11			

1	2	3	4	5	6	7	8
н3265У	—	—	667 263,11	77 341,76	Метод спутниковых геодезических измерений (определений)	√(0,10^2 + 0,10^2) = 0,10	—
3250	667 301,52	77 350,25	—	—		0,10	

2. Сведения о частях границ уточняемого земельного участка с кадастровым номером 24:11:0080201:154 :

Обозначение части границ		Горизонтальное проложение (S), м	Описание прохождения части границ	Сведения о согласовании местоположения границ (согласовано/спорное)
от т.	до т.			
1	2	3	4	5
н3254У	н3255У	13,55	—	согласовано
н3255У	н3256У	17,69		
н3256У	н3257У	25,94		
н3257У	н3258У	10,43		
н3258У	н3248У	0,16		
н3248У	н3247У	27,32		
н3247У	н3249У	29,14		
н3249У	н3259У	0,77		
н3259У	н3260У	8,81		
н3260У	н3261У	5,55		
н3261У	н3262У	10,66		
н3262У	н3263У	10,55		
н3263У	н3264У	9,67		
н3264У	н3265У	6,93		
н3265У	н3254У	8,27		

3. Сведения о характеристиках уточняемого земельного участка с кадастровым номером 24:11:0080201:154 :

№ п/п	Наименование характеристики	Значение характеристики
1	2	3
1.	Адрес земельного участка	—
1.1.	Сведения о местоположении земельного участка (при отсутствии адреса) в структурированном в соответствии с федеральной информационной адресной системой виде	—
1.2.	Дополнительные сведения о местоположении земельного участка	—
2.	Площадь земельного участка ± величина погрешности определения (вычисления) площади (P ± ΔP), м²	1 932 ± 15,00

1	2	3
3.	Формула, примененная для вычисления предельной погрешности определения площади земельного участка, с подставленными значениями и итоговые (вычисленные) значения	3,5*0,10*√(1 932,00) = 15
4.	Площадь земельного участка согласно сведениям Единого государственного реестра недвижимости (Ркад), м²	1 932,00
5.	Оценка расхождения Р и Ркад (Р - Ркад), м²	0
6.	Предельный минимальный и максимальный размеры земельного участка (Рмин и Рмакс), м²	Рмин = — Рмакс = —
7.	Кадастровый или иной государственный учетный номер (инвентарный) здания, сооружения, объекта незавершенного строительства, расположенного на земельном участке	24:11:0080201:2644
8.	Вид (виды) разрешенного использования	—
8.1.	Дополнительные сведения об использовании земельного участка	—
9.	Сведения о земельных участках (землях общего пользования, территории общего пользования), посредством которых обеспечивается доступ	Земли общего пользования
10.	Иные сведения	—

4. Пояснения к сведениям об уточняемом земельном участке с кадастровым номером 24:11:0080201:154 :

1.	—

1. Сведения о характерных точках границ уточняемого земельного участка с кадастровым номером 24:11:0080201:155 :

Система координат МСК-167 (24) Зона № 4

Обозначение характерных точек границ	Координаты, м				Метод определения координат	Формулы, примененные для расчета средней квадратической погрешности определения координат характерных точек границ (Mt), с подставленными в такие формулы значениями и итоговые (вычисленные) значения Mt, м	Описание закрепления точки
	содержатся в Едином государственном реестре недвижимости		определены в результате выполнения комплексных кадастровых работ				
	X	Y	X	Y			
1	2	3	4	5	6	7	8
3242	667 291,88	77 382,74	—	—	Метод спутниковых геодезических измерений (определений)	0,10	—

1	2	3	4	5	6	7	8
3243	667 282,41	77 417,26	—	—	Метод спутниковых геодезических измерений (определений)	0,30	—
3244	667 227,07	77 402,03	—	—			
3245	667 233,58	77 380,52	—	—			
3246	667 236,55	77 370,73	—	—		0,10	
н3247У	—	—	667 264,61	77 378,24		√(0,10^2 + 0,10^2) = 0,10	
н3248У	—	—	667 291,04	77 385,17			
н3238У	—	—	667 281,50	77 418,81			
н3237У	—	—	667 262,13	77 413,58			
н3241У	—	—	667 251,98	77 410,74			
н3240У	—	—	667 225,98	77 403,23			
н3249У	—	—	667 236,23	77 371,63			
3242	667 291,88	77 382,74	—	—		0,10	

2. Сведения о частях границ уточняемого земельного участка с кадастровым номером 24:11:0080201:155 :

Обозначение части границ		Горизонтальное проложение (S), м	Описание прохождения части границ	Сведения о согласовании местоположения границ (согласовано/спорное)
от т.	до т.			
1	2	3	4	5
н3247У	н3248У	27,32	—	согласовано
н3248У	н3238У	34,97		
н3238У	н3237У	20,06		
н3237У	н3241У	10,54		
н3241У	н3240У	27,06		
н3240У	н3249У	33,22		
н3249У	н3247У	29,14		

3. Сведения о характеристиках уточняемого земельного участка с кадастровым номером		24:11:0080201:155 :
№ п/п	Наименование характеристики	Значение характеристики
1	2	3
1.	Адрес земельного участка	—
1.1.	Сведения о местоположении земельного участка (при отсутствии адреса) в структурированном в соответствии с федеральной информационной адресной системой виде	—
1.2.	Дополнительные сведения о местоположении земельного участка	—
2.	Площадь земельного участка ± величина погрешности определения (вычисления) площади (Р ± ΔР), м²	1 961 ± 15,00
3.	Формула, примененная для вычисления предельной погрешности определения площади земельного участка, с подставленными значениями и итоговые (вычисленные) значения	3,5*0,10*√(1 961,00) = 15
4.	Площадь земельного участка согласно сведениям Единого государственного реестра недвижимости (Ркад), м²	1 950,00
5.	Оценка расхождения Р и Ркад (Р - Ркад), м²	11
6.	Предельный минимальный и максимальный размеры земельного участка (Рмин и Рмакс), м²	Рмин = — Рмакс = —
7.	Кадастровый или иной государственный учетный номер (инвентарный) здания, сооружения, объекта незавершенного строительства, расположенного на земельном участке	—
8.	Вид (виды) разрешенного использования	—
8.1.	Дополнительные сведения об использовании земельного участка	—
9.	Сведения о земельных участках (землях общего пользования, территории общего пользования), посредством которых обеспечивается доступ	Земли общего пользования
10.	Иные сведения	—
4. Пояснения к сведениям об уточняемом земельном участке с кадастровым номером		24:11:0080201:155 :
1.	—	

1. Сведения о характерных точках границ уточняемого земельного участка с кадастровым номером 24:11:0080201:156 :

Система координат МСК-167 (24) Зона № 4

Обозначение характерных точек границ	Координаты, м				Метод определения координат	Формулы, примененные для расчета средней квадратической погрешности определения координат характерных точек границ (Mt), с подставленными в такие формулы значениями и итоговые (вычисленные) значения Mt, м	Описание закрепления точки
	содержатся в Едином государственном реестре недвижимости		определены в результате выполнения комплексных кадастровых работ				
	X	Y	X	Y			
1	2	3	4	5	6	7	8
3232	667 282,41	77 417,26	—	—	Метод спутниковых геодезических измерений (определений)	—	—
3233	667 272,10	77 450,90	—	—			
3234	667 217,25	77 435,20	—	—			
3235	667 218,97	77 428,06	—	—			
3236	667 227,07	77 402,03	—	—			
н3237У	—	—	667 262,13	77 413,58		√(0,10^2 + 0,10^2) = 0,10	
н3238У	—	—	667 281,50	77 418,81			
н3239У	—	—	667 276,20	77 435,77			
н3224У	—	—	667 270,80	77 453,04			
н3231У	—	—	667 254,21	77 447,84			
н3230У	—	—	667 216,44	77 436,28			
н3240У	—	—	667 225,98	77 403,23			

1	2	3	4	5	6	7	8
н3241У	—	—	667 251,98	77 410,74	Метод спутниковых геодезических измерений (определений)	√(0,10^2 + 0,10^2) = 0,10	—
3232	667 282,41	77 417,26	—	—		—	

2. Сведения о частях границ уточняемого земельного участка с кадастровым номером 24:11:0080201:156 :

Обозначение части границ		Горизонтальное проложение (S), м	Описание прохождения части границ	Сведения о согласовании местоположения границ (согласовано/спорное)
от т.	до т.			
1	2	3	4	5
н3237У	н3238У	20,06	—	согласовано
н3238У	н3239У	17,77		
н3239У	н3224У	18,09		
н3224У	н3231У	17,39		
н3231У	н3230У	39,50		
н3230У	н3240У	34,40		
н3240У	н3241У	27,06		
н3241У	н3237У	10,54		

3. Сведения о характеристиках уточняемого земельного участка с кадастровым номером 24:11:0080201:156 :

№ п/п	Наименование характеристики	Значение характеристики
1	2	3
1.	Адрес земельного участка	—
1.1.	Сведения о местоположении земельного участка (при отсутствии адреса) в структурированном в соответствии с федеральной информационной адресной системой виде	—
1.2.	Дополнительные сведения о местоположении земельного участка	—
2.	Площадь земельного участка ± величина погрешности определения (вычисления) площади (Р ± ΔР), м²	2 003 ± 16,00
3.	Формула, примененная для вычисления предельной погрешности определения площади земельного участка, с подставленными значениями и итоговые (вычисленные) значения	3,5*0,10*√(2 003,00) = 16
4.	Площадь земельного участка согласно сведениям Единого государственного реестра недвижимости (Ркад), м²	2 003,00
5.	Оценка расхождения Р и Ркад (Р - Ркад), м²	0

1	2	3
6.	Предельный минимальный и максимальный размеры земельного участка (Рмин и Рмакс), м²	Рмин = — Рмакс = —
7.	Кадастровый или иной государственный учетный номер (инвентарный) здания, сооружения, объекта незавершенного строительства, расположенного на земельном участке	—
8.	Вид (виды) разрешенного использования	—
8.1.	Дополнительные сведения об использовании земельного участка	—
9.	Сведения о земельных участках (землях общего пользования, территории общего пользования), посредством которых обеспечивается доступ	Земли общего пользования
10.	Иные сведения	—

4. Пояснения к сведениям об уточняемом земельном участке с кадастровым номером 24:11:0080201:156 :

1.	—

1. Сведения о характерных точках границ уточняемого земельного участка с кадастровым номером 24:11:0080201:159 :

Система координат МСК-167 (24) Зона № 4

Обозначение характерных точек границ	Координаты, м				Метод определения координат	Формулы, примененные для расчета средней квадратической погрешности определения координат характерных точек границ (Mt), с подставленными в такие формулы значениями и итоговые (вычисленные) значения Mt, м	Описание закрепления точки
	содержатся в Едином государственном реестре недвижимости		определены в результате выполнения комплексных кадастровых работ				
	X	Y	X	Y			
1	2	3	4	5	6	7	8
16	667 191,38	77 515,07	—	—	Метод спутниковых геодезических измерений (определений)	0,10	—
1497	667 193,41	77 556,85	—	—		0,30	
1498	667 167,52	77 548,22	—	—			
1499	667 158,04	77 543,15	—	—			
1500	667 157,36	77 509,64	—	—			

1	2	3	4	5	6	7	8
1501	667 164,13	77 511,84	—	—	Метод спутниковых геодезических измерений (определений)	0,30	—
1502	667 170,56	77 512,18	—	—			
н1503У	—	—	667 170,75	77 510,70		√(0,10^2 + 0,10^2) = 0,10	
н1504У	—	—	667 183,22	77 513,19			
н27У	—	—	667 191,61	77 514,24			
н26У	—	—	667 191,78	77 517,32			
н25У	—	—	667 192,60	77 523,49			
н24У	—	—	667 192,87	77 528,51			
н23У	—	—	667 193,06	77 537,99			
н22У	—	—	667 194,09	77 555,81			
н1505У	—	—	667 187,75	77 554,90			
н1506У	—	—	667 181,12	77 554,04			
н1507У	—	—	667 172,17	77 552,33			
н1508У	—	—	667 166,04	77 551,17			
н1509У	—	—	667 163,61	77 550,01			
н1510У	—	—	667 161,23	77 548,67			
н1511У	—	—	667 160,38	77 547,03			

1	2	3	4	5	6	7	8
н1512У	—	—	667 158,19	77 543,57	Метод спутниковых геодезических измерений (определений)	√(0,10^2 + 0,10^2) = 0,10	—
н1513У	—	—	667 155,83	77 539,63			
н1514У	—	—	667 156,00	77 531,61			
н1515У	—	—	667 156,34	77 509,63			
16	667 191,38	77 515,07	—	—		0,10	

2. Сведения о частях границ уточняемого земельного участка с кадастровым номером 24:11:0080201:159 :

Обозначение части границ		Горизонтальное проложение (S), м	Описание прохождения части границ	Сведения о согласовании местоположения границ (согласовано/спорное)
от т.	до т.			
1	2	3	4	5
н1503У	н1504У	12,72	—	согласовано
н1504У	н27У	8,46		
н27У	н26У	3,08		
н26У	н25У	6,22		
н25У	н24У	5,03		
н24У	н23У	9,48		
н23У	н22У	17,85		
н22У	н1505У	6,40		
н1505У	н1506У	6,69		
н1506У	н1507У	9,11		
н1507У	н1508У	6,24		
н1508У	н1509У	2,69		
н1509У	н1510У	2,73		
н1510У	н1511У	1,85		
н1511У	н1512У	4,09		
н1512У	н1513У	4,59		
н1513У	н1514У	8,02		
н1514У	н1515У	21,98		
н1515У	н1503У	14,45		

3. Сведения о характеристиках уточняемого земельного участка с кадастровым номером		24:11:0080201:159 :
№ п/п	Наименование характеристики	Значение характеристики
1	2	3
1.	Адрес земельного участка	—
1.1.	Сведения о местоположении земельного участка (при отсутствии адреса) в структурированном в соответствии с федеральной информационной адресной системой виде	—
1.2.	Дополнительные сведения о местоположении земельного участка	—
2.	Площадь земельного участка ± величина погрешности определения (вычисления) площади (Р ± ΔР), м²	1 479 ± 13,00
3.	Формула, примененная для вычисления предельной погрешности определения площади земельного участка, с подставленными значениями и итоговые (вычисленные) значения	3,5*0,10*√(1 479,00) = 13
4.	Площадь земельного участка согласно сведениям Единого государственного реестра недвижимости (Ркад), м²	1 305,00
5.	Оценка расхождения Р и Ркад (Р - Ркад), м²	174
6.	Предельный минимальный и максимальный размеры земельного участка (Рмин и Рмакс), м²	Рмин = — Рмакс = —
7.	Кадастровый или иной государственный учетный номер (инвентарный) здания, сооружения, объекта незавершенного строительства, расположенного на земельном участке	—
8.	Вид (виды) разрешенного использования	—
8.1.	Дополнительные сведения об использовании земельного участка	—
9.	Сведения о земельных участках (землях общего пользования, территории общего пользования), посредством которых обеспечивается доступ	Земли общего пользования
10.	Иные сведения	—
4. Пояснения к сведениям об уточняемом земельном участке с кадастровым номером		24:11:0080201:159 :
1.	—	

1. Сведения о характерных точках границ уточняемого земельного участка с кадастровым номером 24:11:0080201:160 :

Система координат МСК-167 (24) Зона № 4

Обозначение характерных точек границ	Координаты, м				Метод определения координат	Формулы, примененные для расчета средней квадратической погрешности определения координат характерных точек границ (Mt), с подставленными в такие формулы значениями и итоговые (вычисленные) значения Mt, м	Описание закрепления точки
	содержатся в Едином государственном реестре недвижимости		определены в результате выполнения комплексных кадастровых работ				
	X	Y	X	Y			
1	2	3	4	5	6	7	8
3642	667 635,72	77 677,40	667 635,72	77 677,40	Метод спутниковых геодезических измерений (определений)	√(0,10^2 + 0,10^2) = 0,14	—
3643	667 686,22	77 679,36	667 686,22	77 679,36			
3644	667 686,20	77 687,36	667 686,20	77 687,36			
3645	667 680,20	77 687,44	667 680,20	77 687,44		√(0,10^2 + 0,10^2) = 0,10	
н3646У	—	—	667 679,59	77 717,94			
н2248У	—	—	667 679,58	77 719,83			
2247	—	—	667 679,95	77 727,73			Долговременный межевой знак
3647	667 680,41	77 718,00	—	—		0,30	—
3608	—	—	667 641,45	77 726,04		√(0,10^2 + 0,10^2) = 0,10	Долговременный межевой знак
н3607У	—	—	667 635,94	77 726,04			—
3648	667 634,63	77 726,37	—	—		0,30	
3649	667 630,75	77 726,30	—	—			

1	2	3	4	5	6	7	8
н3650У	—	—	667 639,77	77 690,44	Метод спутниковых геодезических измерений (определений)	√(0,10^2 + 0,10^2) = 0,10	—
н3651У	—	—	667 634,44	77 689,89			
3642	667 635,72	77 677,40	667 635,72	77 677,40		√(0,10^2 + 0,10^2) = 0,14	

2. Сведения о частях границ уточняемого земельного участка с кадастровым номером 24:11:0080201:160 :

Обозначение части границ		Горизонтальное проложение (S), м	Описание прохождения части границ	Сведения о согласовании местоположения границ (согласовано/спорное)
от т.	до т.			
1	2	3	4	5
3642	3643	50,54	—	согласовано
3643	3644	8,00		
3644	3645	6,00		
3645	н3646У	30,51		
н3646У	н2248У	1,89		
н2248У	2247	7,91		
2247	3608	38,54		
3608	н3607У	5,51		
н3607У	н3650У	35,81		
н3650У	н3651У	5,36		
н3651У	3642	12,56		

3. Сведения о характеристиках уточняемого земельного участка с кадастровым номером 24:11:0080201:160 :

№ п/п	Наименование характеристики	Значение характеристики
1	2	3
1.	Адрес земельного участка	—
1.1.	Сведения о местоположении земельного участка (при отсутствии адреса) в структурированном в соответствии с федеральной информационной адресной системой виде	—
1.2.	Дополнительные сведения о местоположении земельного участка	—
2.	Площадь земельного участка ± величина погрешности определения (вычисления) площади (P ± ΔP), м²	2 124 ± 16,00

1	2	3
3.	Формула, примененная для вычисления предельной погрешности определения площади земельного участка, с подставленными значениями и итоговые (вычисленные) значения	3,5*0,10*√(2 124,00) = 16
4.	Площадь земельного участка согласно сведениям Единого государственного реестра недвижимости (Ркад), м²	2 124,00
5.	Оценка расхождения Р и Ркад (Р - Ркад), м²	0
6.	Предельный минимальный и максимальный размеры земельного участка (Рмин и Рмакс), м²	Рмин = — Рмакс = —
7.	Кадастровый или иной государственный учетный номер (инвентарный) здания, сооружения, объекта незавершенного строительства, расположенного на земельном участке	24:11:0080201:989
8.	Вид (виды) разрешенного использования	—
8.1.	Дополнительные сведения об использовании земельного участка	—
9.	Сведения о земельных участках (землях общего пользования, территории общего пользования), посредством которых обеспечивается доступ	Земли общего пользования
10.	Иные сведения	—

4. Пояснения к сведениям об уточняемом земельном участке с кадастровым номером 24:11:0080201:160 :

1.	—

1. Сведения о характерных точках границ уточняемого земельного участка с кадастровым номером 24:11:0080201:162 :

Система координат МСК-167 (24) Зона № 4

Обозначение характерных точек границ	Координаты, м				Метод определения координат	Формулы, примененные для расчета средней квадратической погрешности определения координат характерных точек границ (Mt), с подставленными в такие формулы значениями и итоговые (вычисленные) значения Mt, м	Описание закрепления точки
	содержатся в Едином государственном реестре недвижимости		определены в результате выполнения комплексных кадастровых работ				
	X	Y	X	Y			
1	2	3	4	5	6	7	8
3612	667 676,95	77 791,41	667 676,95	77 791,41	Метод спутниковых геодезических измерений (определений)	√(0,10^2 + 0,10^2) = 0,10	—

1	2	3	4	5	6	7	8
н3613У	—	—	667 643,25	77 794,27	Метод спутниковых геодезических измерений (определений)	√(0,10^2 + 0,10^2) = 0,10	—
н3614У	—	—	667 623,37	77 795,77			
н3615У	—	—	667 601,53	77 795,38			
н3616У	—	—	667 570,52	77 795,02			
н3617У	—	—	667 571,66	77 790,99			
3618	667 574,02	77 793,99	—	—		0,10	
3619	667 572,81	77 786,96	—	—			
н3620У	—	—	667 572,55	77 785,88		√(0,10^2 + 0,10^2) = 0,10	
н3621У	—	—	667 573,39	77 782,28			
н3622У	—	—	667 576,19	77 774,42			
н3623У	—	—	667 577,40	77 762,65			
н3624У	—	—	667 617,48	77 759,66			
3625	667 571,48	77 779,82	—	—		0,10	
3626	667 569,88	77 772,41	—	—			
3627	667 571,58	77 760,91	—	—			
3628	667 578,01	77 760,74	—	—			
3605	667 637,56	77 758,88	667 637,56	77 758,88		√(0,10^2 + 0,10^2) = 0,10	

1	2	3	4	5	6	7	8
3604	—	—	667 638,89	77 770,80	Метод спутниковых геодезических измерений (определений)	√(0,10^2 + 0,10^2) = 0,10	Долговременный межевой знак
3629	667 638,84	77 771,83	—	—		0,10	—
3603	—	—	667 680,32	77 767,36		√(0,10^2 + 0,10^2) = 0,10	Долговременный межевой знак
3630	667 680,62	77 767,81	—	—		0,10	—
3612	667 676,95	77 791,41	667 676,95	77 791,41		√(0,10^2 + 0,10^2) = 0,10	

2. Сведения о частях границ уточняемого земельного участка с кадастровым номером 24:11:0080201:162 :

Обозначение части границ		Горизонтальное проложение (S), м	Описание прохождения части границ	Сведения о согласовании местоположения границ (согласовано/спорное)
от т.	до т.			
1	2	3	4	5
3612	н3613У	33,82	—	согласовано
н3613У	н3614У	19,94		
н3614У	н3615У	21,84		
н3615У	н3616У	31,01		
н3616У	н3617У	4,19		
н3617У	н3620У	5,19		
н3620У	н3621У	3,70		
н3621У	н3622У	8,34		
н3622У	н3623У	11,83		
н3623У	н3624У	40,19		
н3624У	3605	20,10		
3605	3604	11,99		
3604	3603	41,57		
3603	3612	24,28		

3. Сведения о характеристиках уточняемого земельного участка с кадастровым номером 24:11:0080201:162 :

№ п/п	Наименование характеристики	Значение характеристики
1	2	3

1	2	3
1.	Адрес земельного участка	—
1.1.	Сведения о местоположении земельного участка (при отсутствии адреса) в структурированном в соответствии с федеральной информационной адресной системой виде	—
1.2.	Дополнительные сведения о местоположении земельного участка	—
2.	Площадь земельного участка ± величина погрешности определения (вычисления) площади (Р ± ΔР), м²	3 178 ± 20,00
3.	Формула, примененная для вычисления предельной погрешности определения площади земельного участка, с подставленными значениями и итоговые (вычисленные) значения	3,5*0,10*√(3 178,00) = 20
4.	Площадь земельного участка согласно сведениям Единого государственного реестра недвижимости (Ркад), м²	3 109,00
5.	Оценка расхождения Р и Ркад (Р - Ркад), м²	69
6.	Предельный минимальный и максимальный размеры земельного участка (Рмин и Рмакс), м²	Рмин = — Рмакс = —
7.	Кадастровый или иной государственный учетный номер (инвентарный) здания, сооружения, объекта незавершенного строительства, расположенного на земельном участке	24:11:0080201:2597
8.	Вид (виды) разрешенного использования	—
8.1.	Дополнительные сведения об использовании земельного участка	—
9.	Сведения о земельных участках (землях общего пользования, территории общего пользования), посредством которых обеспечивается доступ	Земли общего пользования
10.	Иные сведения	—
4. Пояснения к сведениям об уточняемом земельном участке с кадастровым номером		24:11:0080201:162 :
1.	—	

1. Сведения о характерных точках границ уточняемого земельного участка с кадастровым номером 24:11:0080201:163 :

Система координат МСК-167 (24) Зона № 4

Обозначение характерных точек границ	Координаты, м				Метод определения координат	Формулы, примененные для расчета средней квадратической погрешности определения координат характерных точек границ (Mt), с подставленными в такие формулы значениями и итоговые (вычисленные) значения Mt, м	Описание закрепления точки
	содержатся в Едином государственном реестре недвижимости		определены в результате выполнения комплексных кадастровых работ				
	X	Y	X	Y			
1	2	3	4	5	6	7	8
3652	667 646,98	77 823,88	—	—	Метод спутниковых геодезических измерений (определений)	0,10	—
3653	667 647,86	77 875,53	667 647,86	77 875,53		√(0,10^2 + 0,10^2) = 0,10	
3654	667 646,37	77 877,08	667 646,37	77 877,08			
3655	667 600,14	77 849,39	667 600,14	77 849,39			
3656	667 597,32	77 844,83	667 597,32	77 844,83			
3657	667 586,01	77 825,60	—	—		0,10	
3636	—	—	667 585,88	77 825,47		√(0,10^2 + 0,10^2) = 0,10	
н3634У	—	—	667 635,81	77 824,35			
н3632У	—	—	667 646,29	77 823,52			
3658	667 611,19	77 825,10	—	—		0,10	
3659	667 613,55	77 825,64	—	—			
3660	667 625,36	77 824,91	—	—			

1	2	3	4	5	6	7	8
3652	667 646,98	77 823,88	—	—	Метод спутниковых геодезических измерений (определений)	0,10	—

2. Сведения о частях границ уточняемого земельного участка с кадастровым номером 24:11:0080201:163 :

Обозначение части границ		Горизонтальное проложение (S), м	Описание прохождения части границ	Сведения о согласовании местоположения границ (согласовано/спорное)
от т.	до т.			
1	2	3	4	5
3653	3654	2,15	—	согласовано
3654	3655	53,89		
3655	3656	5,36		
3656	3636	22,49		
3636	н3634У	49,94		
н3634У	н3632У	10,51		
н3632У	3653	52,03		

3. Сведения о характеристиках уточняемого земельного участка с кадастровым номером 24:11:0080201:163 :

№ п/п	Наименование характеристики	Значение характеристики
1	2	3
1.	Адрес земельного участка	—
1.1.	Сведения о местоположении земельного участка (при отсутствии адреса) в структурированном в соответствии с федеральной информационной адресной системой виде	—
1.2.	Дополнительные сведения о местоположении земельного участка	—
2.	Площадь земельного участка ± величина погрешности определения (вычисления) площади (Р ± ΔР), м²	2 000 ± 16,00
3.	Формула, примененная для вычисления предельной погрешности определения площади земельного участка, с подставленными значениями и итоговые (вычисленные) значения	3,5*0,10*√(2 000,00) = 16
4.	Площадь земельного участка согласно сведениям Единого государственного реестра недвижимости (Ркад), м²	2 000,00
5.	Оценка расхождения Р и Ркад (Р - Ркад), м²	0
6.	Предельный минимальный и максимальный размеры земельного участка (Рмин и Рмакс), м²	Рмин = — Рмакс = —

1	2	3
7.	Кадастровый или иной государственный учетный номер (инвентарный) здания, сооружения, объекта незавершенного строительства, расположенного на земельном участке	—
8.	Вид (виды) разрешенного использования	—
8.1.	Дополнительные сведения об использовании земельного участка	—
9.	Сведения о земельных участках (землях общего пользования, территории общего пользования), посредством которых обеспечивается доступ	Земли общего пользования
10.	Иные сведения	—

4. Пояснения к сведениям об уточняемом земельном участке с кадастровым номером 24:11:0080201:163 :

1.	—

1. Сведения о характерных точках границ уточняемого земельного участка с кадастровым номером 24:11:0080201:165 :

Система координат МСК-167 (24) Зона № 4

Обозначение характерных точек границ	Координаты, м				Метод определения координат	Формулы, примененные для расчета средней квадратической погрешности определения координат характерных точек границ (Mt), с подставленными в такие формулы значениями и итоговые (вычисленные) значения Mt, м	Описание закрепления точки
	содержатся в Едином государственном реестре недвижимости		определены в результате выполнения комплексных кадастровых работ				
	X	Y	X	Y			
1	2	3	4	5	6	7	8
1942	667 566,73	77 599,65	—	—	Метод спутниковых геодезических измерений (определений)	0,10	—
н1175У	—	—	667 553,91	77 710,88		√(0,10^2 + 0,10^2) = 0,10	
н1174У	—	—	667 549,06	77 710,88			
н1943У	—	—	667 541,51	77 710,88			
н1173У	—	—	667 535,85	77 710,56			
н1944У	—	—	667 535,85	77 716,11			

1	2	3	4	5	6	7	8
н1945У	—	—	667 530,10	77 714,59	Метод спутниковых геодезических измерений (определений)	√(0,10^2 + 0,10^2) = 0,10	—
н1946У	—	—	667 530,02	77 714,40			
н1947У	—	—	667 533,47	77 702,10			
н1948У	—	—	667 536,81	77 684,54			
1949	667 554,43	77 712,18	—	—		0,10	
1950	667 553,29	77 712,18	—	—			
1951	667 535,53	77 710,31	—	—			
1952	667 535,55	77 713,54	—	—			
1953	667 535,55	77 714,08	—	—			
1954	667 530,32	77 713,46	—	—			
1955	667 536,42	77 685,28	—	—			
1956	667 537,42	77 685,28	—	—			
1957	667 537,44	77 684,54	—	—			
1958	667 540,14	77 684,84	667 540,14	77 684,84		√(0,10^2 + 0,10^2) = 0,10	
1959	667 540,74	77 680,14	667 540,74	77 680,14			
1960	667 545,03	77 680,52	667 545,03	77 680,52			
1961	667 547,70	77 655,50	667 547,70	77 655,50			

1	2	3	4	5	6	7	8
н1962У	—	—	667 553,01	77 616,79	Метод спутниковых геодезических измерений (определений)	√(0,10^2 + 0,10^2) = 0,10	—
1963	667 555,23	77 600,14	—	—		0,10	
н1964У	—	—	667 555,81	77 595,85		√(0,10^2 + 0,10^2) = 0,10	
н1965У	—	—	667 568,01	77 597,76			
н1966У	—	—	667 559,85	77 656,37			
1942	667 566,73	77 599,65	—	—		0,10	

2. Сведения о частях границ уточняемого земельного участка с кадастровым номером 24:11:0080201:165 :

Обозначение части границ		Горизонтальное проложение (S), м	Описание прохождения части границ	Сведения о согласовании местоположения границ (согласовано/спорное)
от т.	до т.			
1	2	3	4	5
н1175У	н1174У	4,85	—	согласовано
н1174У	н1943У	7,55		
н1943У	н1173У	5,67		
н1173У	н1944У	5,55		
н1944У	н1945У	5,95		
н1945У	н1946У	0,21		
н1946У	н1947У	12,77		
н1947У	н1948У	17,87		
н1948У	1958	3,34		
1958	1959	4,74		
1959	1960	4,31		
1960	1961	25,16		
1961	н1962У	39,07		
н1962У	н1964У	21,13		
н1964У	н1965У	12,35		
н1965У	н1966У	59,18		
н1966У	н1175У	54,83		

3. Сведения о характеристиках уточняемого земельного участка с кадастровым номером		24:11:0080201:165 :
№ п/п	Наименование характеристики	Значение характеристики
1	2	3
1.	Адрес земельного участка	—
1.1.	Сведения о местоположении земельного участка (при отсутствии адреса) в структурированном в соответствии с федеральной информационной адресной системой виде	—
1.2.	Дополнительные сведения о местоположении земельного участка	—
2.	Площадь земельного участка ± величина погрешности определения (вычисления) площади (Р ± ΔР), м²	1 678 ± 14,00
3.	Формула, примененная для вычисления предельной погрешности определения площади земельного участка, с подставленными значениями и итоговые (вычисленные) значения	3,5*0,10*√(1 678,00) = 14
4.	Площадь земельного участка согласно сведениям Единого государственного реестра недвижимости (Ркад), м²	1 678,00
5.	Оценка расхождения Р и Ркад (Р - Ркад), м²	0
6.	Предельный минимальный и максимальный размеры земельного участка (Рмин и Рмакс), м²	Рмин = — Рмакс = —
7.	Кадастровый или иной государственный учетный номер (инвентарный) здания, сооружения, объекта незавершенного строительства, расположенного на земельном участке	24:11:0080201:692; 24:11:0080201:693
8.	Вид (виды) разрешенного использования	—
8.1.	Дополнительные сведения об использовании земельного участка	—
9.	Сведения о земельных участках (землях общего пользования, территории общего пользования), посредством которых обеспечивается доступ	Земли общего пользования
10.	Иные сведения	—
4. Пояснения к сведениям об уточняемом земельном участке с кадастровым номером		24:11:0080201:165 :
1.	—	

1. Сведения о характерных точках границ уточняемого земельного участка с кадастровым номером 24:11:0080201:166 :

Система координат МСК-167 (24) Зона № 4

Обозначение характерных точек границ	Координаты, м				Метод определения координат	Формулы, примененные для расчета средней квадратической погрешности определения координат характерных точек границ (Mt), с подставленными в такие формулы значениями и итоговые (вычисленные) значения Mt, м	Описание закрепления точки
	содержатся в Едином государственном реестре недвижимости		определены в результате выполнения комплексных кадастровых работ				
	X	Y	X	Y			
1	2	3	4	5	6	7	8
1989	667 525,55	77 611,16	—	—	Метод спутниковых геодезических измерений (определений)	0,10	—
1990	667 524,88	77 620,64	—	—			
1991	667 516,24	77 711,16	—	—			
1976	667 516,08	77 713,20	667 516,08	77 713,20		√(0,10^2 + 0,10^2) = 0,10	
н1992У	—	—	667 496,30	77 711,18			
н1993У	—	—	667 496,61	77 707,87			
н1994У	—	—	667 498,01	77 697,12			
н1995У	—	—	667 498,97	77 691,80			
н1996У	—	—	667 499,69	77 680,88			
н1997У	—	—	667 505,50	77 621,33			
н1983У	—	—	667 533,32	77 614,91			
н1982У	—	—	667 526,73	77 644,74			

1	2	3	4	5	6	7	8
н1981У	—	—	667 523,94	77 658,23	Метод спутниковых геодезических измерений (определений)	√(0,10^2 + 0,10^2) = 0,10	—
н1980У	—	—	667 522,20	77 674,06			
н1979У	—	—	667 522,84	77 674,39			
н1978У	—	—	667 521,61	77 684,25			
н1977У	—	—	667 519,39	77 684,38			
1998	667 495,60	77 709,64	—	—		0,10	
1999	667 495,88	77 705,72	—	—			
2000	667 504,91	77 610,15	—	—			
1989	667 525,55	77 611,16	—	—			

2. Сведения о частях границ уточняемого земельного участка с кадастровым номером 24:11:0080201:166 :

Обозначение части границ		Горизонтальное проложение (S), м	Описание прохождения части границ	Сведения о согласовании местоположения границ (согласовано/спорное)
от т.	до т.			
1	2	3	4	5
1976	н1992У	19,88	—	согласовано
н1992У	н1993У	3,32		
н1993У	н1994У	10,84		
н1994У	н1995У	5,41		
н1995У	н1996У	10,94		
н1996У	н1997У	59,83		
н1997У	н1983У	28,55		
н1983У	н1982У	30,55		
н1982У	н1981У	13,78		
н1981У	н1980У	15,93		
н1980У	н1979У	0,72		
н1979У	н1978У	9,94		

1	2	3	4	5
н1978У	н1977У	2,22	—	согласовано
н1977У	1976	29,01		

3. Сведения о характеристиках уточняемого земельного участка с кадастровым номером 24:11:0080201:166 :

№ п/п	Наименование характеристики	Значение характеристики
1	2	3
1.	Адрес земельного участка	—
1.1.	Сведения о местоположении земельного участка (при отсутствии адреса) в структурированном в соответствии с федеральной информационной адресной системой виде	—
1.2.	Дополнительные сведения о местоположении земельного участка	—
2.	Площадь земельного участка ± величина погрешности определения (вычисления) площади (Р ± ΔР), м²	2 107 ± 16,00
3.	Формула, примененная для вычисления предельной погрешности определения площади земельного участка, с подставленными значениями и итоговые (вычисленные) значения	3,5*0,10*√(2 107,00) = 16
4.	Площадь земельного участка согласно сведениям Единого государственного реестра недвижимости (Ркад), м²	2 107,00
5.	Оценка расхождения Р и Ркад (Р - Ркад), м²	0
6.	Предельный минимальный и максимальный размеры земельного участка (Рмин и Рмакс), м²	Рмин = — Рмакс = —
7.	Кадастровый или иной государственный учетный номер (инвентарный) здания, сооружения, объекта незавершенного строительства, расположенного на земельном участке	24:11:0080201:714
8.	Вид (виды) разрешенного использования	—
8.1.	Дополнительные сведения об использовании земельного участка	—
9.	Сведения о земельных участках (землях общего пользования, территории общего пользования), посредством которых обеспечивается доступ	Земли общего пользования
10.	Иные сведения	—

4. Пояснения к сведениям об уточняемом земельном участке с кадастровым номером 24:11:0080201:166 :

1.	—

1. Сведения о характерных точках границ уточняемого земельного участка с кадастровым номером 24:11:0080201:167 :

Система координат МСК-167 (24) Зона № 4

Обозначение характерных точек границ	Координаты, м				Метод определения координат	Формулы, примененные для расчета средней квадратической погрешности определения координат характерных точек границ (Mt), с подставленными в такие формулы значениями и итоговые (вычисленные) значения Mt, м	Описание закрепления точки
	содержатся в Едином государственном реестре недвижимости		определены в результате выполнения комплексных кадастровых работ				
	X	Y	X	Y			
1	2	3	4	5	6	7	8
2017	667 486,80	77 633,67	—	—	Метод спутниковых геодезических измерений (определений)	0,30	—
н2018У	—	—	667 460,86	77 629,20		√(0,10^2 + 0,10^2) = 0,10	
н2019У	—	—	667 474,97	77 631,32			
н2020У	—	—	667 474,14	77 638,52			
н2013У	—	—	667 486,97	77 639,61			
н2012У	—	—	667 485,30	77 659,18			
н2011У	—	—	667 482,46	77 692,93			
н2021У	—	—	667 452,06	77 689,33			
н2022У	—	—	667 458,09	77 649,01			
2023	667 480,20	77 684,77	—	—		0,30	
2024	667 479,72	77 696,10	—	—		—	
2025	667 451,44	77 691,37	—	—		0,30	

1	2	3	4	5	6	7	8
2026	667 459,73	77 641,62	—	—	Метод спутниковых геодезических измерений (определений)	0,30	—
2017	667 486,80	77 633,67	—	—			

2. Сведения о частях границ уточняемого земельного участка с кадастровым номером 24:11:0080201:167 :

Обозначение части границ		Горизонтальное проложение (S), м	Описание прохождения части границ	Сведения о согласовании местоположения границ (согласовано/спорное)
от т.	до т.			
1	2	3	4	5
н2018У	н2019У	14,27	—	согласовано
н2019У	н2020У	7,25		
н2020У	н2013У	12,88		
н2013У	н2012У	19,64		
н2012У	н2011У	33,87		
н2011У	н2021У	30,61		
н2021У	н2022У	40,77		
н2022У	н2018У	20,00		

3. Сведения о характеристиках уточняемого земельного участка с кадастровым номером 24:11:0080201:167 :

№ п/п	Наименование характеристики	Значение характеристики
1	2	3
1.	Адрес земельного участка	—
1.1.	Сведения о местоположении земельного участка (при отсутствии адреса) в структурированном в соответствии с федеральной информационной адресной системой виде	—
1.2.	Дополнительные сведения о местоположении земельного участка	—
2.	Площадь земельного участка ± величина погрешности определения (вычисления) площади (Р ± ΔР), м²	1 644 ± 14,00
3.	Формула, примененная для вычисления предельной погрешности определения площади земельного участка, с подставленными значениями и итоговые (вычисленные) значения	3,5*0,10*√(1 644,00) = 14
4.	Площадь земельного участка согласно сведениям Единого государственного реестра недвижимости (Ркад), м²	1 495,00
5.	Оценка расхождения Р и Ркад (Р - Ркад), м²	149

1	2	3
6.	Предельный минимальный и максимальный размеры земельного участка (Рмин и Рмакс), м²	Рмин = — Рмакс = —
7.	Кадастровый или иной государственный учетный номер (инвентарный) здания, сооружения, объекта незавершенного строительства, расположенного на земельном участке	24:11:0080201:875
8.	Вид (виды) разрешенного использования	—
8.1.	Дополнительные сведения об использовании земельного участка	—
9.	Сведения о земельных участках (землях общего пользования, территории общего пользования), посредством которых обеспечивается доступ	Земли общего пользования
10.	Иные сведения	—

4. Пояснения к сведениям об уточняемом земельном участке с кадастровым номером 24:11:0080201:167 :

1.	—

1. Сведения о характерных точках границ уточняемого земельного участка с кадастровым номером 24:11:0080201:168 :

Система координат МСК-167 (24) Зона № 4

Обозначение характерных точек границ	Координаты, м				Метод определения координат	Формулы, примененные для расчета средней квадратической погрешности определения координат характерных точек границ (Mt), с подставленными в такие формулы значениями и итоговые (вычисленные) значения Mt, м	Описание закрепления точки
	содержатся в Едином государственном реестре недвижимости		определены в результате выполнения комплексных кадастровых работ				
	X	Y	X	Y			
1	2	3	4	5	6	7	8
2027	667 430,39	77 703,57	667 430,39	77 703,57	Метод спутниковых геодезических измерений (определений)	√(0,10^2 + 0,10^2) = 0,10	—
2028	667 442,63	77 658,68	667 442,63	77 658,68			
н2029У	—	—	667 445,50	77 644,35			
2030	667 444,87	77 639,92	—	—		0,10	
н2022У	—	—	667 458,09	77 649,01		√(0,10^2 + 0,10^2) = 0,10	

1	2	3	4	5	6	7	8
н2021У	—	—	667 452,06	77 689,33	Метод спутниковых геодезических измерений (определений)	√(0,10^2 + 0,10^2) = 0,10	—
н2031У	—	—	667 449,22	77 705,25			
н2032У	—	—	667 448,99	77 708,75			
н2033У	—	—	667 438,01	77 707,64			
2034	—	—	667 430,21	77 706,78			
2035	667 458,53	77 641,01	—	—		0,10	
2036	667 449,22	77 705,57	—	—			
2027	667 430,39	77 703,57	667 430,39	77 703,57		√(0,10^2 + 0,10^2) = 0,10	

2. Сведения о частях границ уточняемого земельного участка с кадастровым номером 24:11:0080201:168 :

Обозначение части границ		Горизонтальное проложение (S), м	Описание прохождения части границ	Сведения о согласовании местоположения границ (согласовано/спорное)
от т.	до т.			
1	2	3	4	5
2027	2028	46,53	—	согласовано
2028	н2029У	14,61		
н2029У	н2022У	13,42		
н2022У	н2021У	40,77		
н2021У	н2031У	16,17		
н2031У	н2032У	3,51		
н2032У	н2033У	11,04		
н2033У	2034	7,85		
2034	2027	3,22		

3. Сведения о характеристиках уточняемого земельного участка с кадастровым номером 24:11:0080201:168 :

№ п/п	Наименование характеристики	Значение характеристики
1	2	3

1	2	3
1.	Адрес земельного участка	—
1.1.	Сведения о местоположении земельного участка (при отсутствии адреса) в структурированном в соответствии с федеральной информационной адресной системой виде	—
1.2.	Дополнительные сведения о местоположении земельного участка	—
2.	Площадь земельного участка ± величина погрешности определения (вычисления) площади (Р ± ΔР), м²	995 ± 11,00
3.	Формула, примененная для вычисления предельной погрешности определения площади земельного участка, с подставленными значениями и итоговые (вычисленные) значения	3,5*0,10*√(995,00) = 11
4.	Площадь земельного участка согласно сведениям Единого государственного реестра недвижимости (Ркад), м²	995,00
5.	Оценка расхождения Р и Ркад (Р - Ркад), м²	0
6.	Предельный минимальный и максимальный размеры земельного участка (Рмин и Рмакс), м²	Рмин = — Рмакс = —
7.	Кадастровый или иной государственный учетный номер (инвентарный) здания, сооружения, объекта незавершенного строительства, расположенного на земельном участке	—
8.	Вид (виды) разрешенного использования	—
8.1.	Дополнительные сведения об использовании земельного участка	—
9.	Сведения о земельных участках (землях общего пользования, территории общего пользования), посредством которых обеспечивается доступ	Земли общего пользования
10.	Иные сведения	—
4. Пояснения к сведениям об уточняемом земельном участке с кадастровым номером		24:11:0080201:168 :
1.	—	

1. Сведения о характерных точках границ уточняемого земельного участка с кадастровым номером 24:11:0080201:171 :

Система координат МСК-167 (24) Зона № 4

Обозначение характерных точек границ	Координаты, м				Метод определения координат	Формулы, примененные для расчета средней квадратической погрешности определения координат характерных точек границ (Mt), с подставленными в такие формулы значениями и итоговые (вычисленные) значения Mt, м	Описание закрепления точки
	содержатся в Едином государственном реестре недвижимости		определены в результате выполнения комплексных кадастровых работ				
	X	Y	X	Y			
1	2	3	4	5	6	7	8
642	668 418,48	77 852,04	668 418,48	77 852,04	Метод спутниковых геодезических измерений (определений)	√(0,10^2 + 0,10^2) = 0,10	—
643	668 412,79	77 872,69	668 412,79	77 872,69			Долговременный межевой знак
644	668 410,12	77 882,35	668 410,12	77 882,35			—
645	668 409,56	77 884,56	668 409,56	77 884,56			
н646У	—	—	668 383,87	77 877,13			
н647У	—	—	668 383,99	77 874,90			
н641У	—	—	668 391,71	77 845,72			
н640У	—	—	668 418,23	77 851,67			
648	668 381,92	77 875,76	—	—		0,30	
649	668 389,27	77 845,58	—	—			
642	668 418,48	77 852,04	668 418,48	77 852,04		√(0,10^2 + 0,10^2) = 0,10	

2. Сведения о частях границ уточняемого земельного участка с кадастровым номером 24:11:0080201:171 :

Обозначение части границ		Горизонтальное проложение (S), м	Описание прохождения части границ	Сведения о согласовании местоположения границ (согласовано/спорное)
от т.	до т.			
1	2	3	4	5
642	643	21,42	—	согласовано
643	644	10,02		
644	645	2,28		
645	н646У	26,74		
н646У	н647У	2,23		
н647У	н641У	30,18		
н641У	н640У	27,18		
н640У	642	0,45		

3. Сведения о характеристиках уточняемого земельного участка с кадастровым номером 24:11:0080201:171 :

№ п/п	Наименование характеристики	Значение характеристики
1	2	3
1.	Адрес земельного участка	—
1.1.	Сведения о местоположении земельного участка (при отсутствии адреса) в структурированном в соответствии с федеральной информационной адресной системой виде	—
1.2.	Дополнительные сведения о местоположении земельного участка	—
2.	Площадь земельного участка ± величина погрешности определения (вычисления) площади (Р ± ΔР), м²	906 ± 11,00
3.	Формула, примененная для вычисления предельной погрешности определения площади земельного участка, с подставленными значениями и итоговые (вычисленные) значения	3,5*0,10*√(906,00) = 11
4.	Площадь земельного участка согласно сведениям Единого государственного реестра недвижимости (Ркад), м²	952,00
5.	Оценка расхождения Р и Ркад (Р - Ркад), м²	46
6.	Предельный минимальный и максимальный размеры земельного участка (Рмин и Рмакс), м²	Рмин = — Рмакс = —
7.	Кадастровый или иной государственный учетный номер (инвентарный) здания, сооружения, объекта незавершенного строительства, расположенного на земельном участке	—

1	2	3
8.	Вид (виды) разрешенного использования	—
8.1.	Дополнительные сведения об использовании земельного участка	—
9.	Сведения о земельных участках (землях общего пользования, территории общего пользования), посредством которых обеспечивается доступ	Земли общего пользования
10.	Иные сведения	—

4. Пояснения к сведениям об уточняемом земельном участке с кадастровым номером 24:11:0080201:171 :

1.	—

1. Сведения о характерных точках границ уточняемого земельного участка с кадастровым номером 24:11:0080201:211 :

Система координат МСК-167 (24) Зона № 4

Обозначение характерных точек границ	Координаты, м				Метод определения координат	Формулы, примененные для расчета средней квадратической погрешности определения координат характерных точек границ (Mt), с подставленными в такие формулы значениями и итоговые (вычисленные) значения Mt, м	Описание закрепления точки
	содержатся в Едином государственном реестре недвижимости		определены в результате выполнения комплексных кадастровых работ				
	X	Y	X	Y			
1	2	3	4	5	6	7	8
1415	667 316,58	77 507,27	—	—	Метод спутниковых геодезических измерений (определений)	0,10	Долговременный межевой знак
1416	667 294,98	77 502,16	—	—			
1417	667 266,50	77 495,43	—	—			
1418	667 271,58	77 478,17	—	—			
1419	667 322,84	77 488,49	—	—			
н1315У	—	—	667 315,26	77 508,09		√(0,10^2 + 0,10^2) = 0,10	—
н1322У	—	—	667 311,73	77 507,43			

1	2	3	4	5	6	7	8
н1306У	—	—	667 293,08	77 501,94	Метод спутниковых геодезических измерений (определений)	√(0,10^2 + 0,10^2) = 0,10	—
н1305У	—	—	667 281,01	77 499,27			
н1299У	—	—	667 266,25	77 495,46			
н1420У	—	—	667 269,23	77 485,22			
н1421У	—	—	667 271,30	77 477,52			
н1422У	—	—	667 274,94	77 478,43			
н1423У	—	—	667 285,45	77 480,22			
н1424У	—	—	667 291,92	77 482,11			
н1378У	—	—	667 320,82	77 488,77			
1415	667 316,58	77 507,27	—	—		0,10	Долговременный межевой знак

2. Сведения о частях границ уточняемого земельного участка с кадастровым номером 24:11:0080201:211 :

Обозначение части границ		Горизонтальное проложение (S), м	Описание прохождения части границ	Сведения о согласовании местоположения границ (согласовано/спорное)
от т.	до т.			
1	2	3	4	5
н1315У	н1322У	3,59	—	согласовано
н1322У	н1306У	19,44		
н1306У	н1305У	12,36		
н1305У	н1299У	15,24		
н1299У	н1420У	10,66		
н1420У	н1421У	7,97		
н1421У	н1422У	3,75		
н1422У	н1423У	10,66		
н1423У	н1424У	6,74		
н1424У	н1378У	29,66		

1	2	3	4	5
н1378У	н1315У	20,10	—	согласовано

3. Сведения о характеристиках уточняемого земельного участка с кадастровым номером 24:11:0080201:211 :

№ п/п	Наименование характеристики	Значение характеристики
1	2	3
1.	Адрес земельного участка	—
1.1.	Сведения о местоположении земельного участка (при отсутствии адреса) в структурированном в соответствии с федеральной информационной адресной системой виде	—
1.2.	Дополнительные сведения о местоположении земельного участка	—
2.	Площадь земельного участка ± величина погрешности определения (вычисления) площади (Р ± ΔР), м²	982 ± 11,00
3.	Формула, примененная для вычисления предельной погрешности определения площади земельного участка, с подставленными значениями и итоговые (вычисленные) значения	3,5*0,10*√(982,00) = 11
4.	Площадь земельного участка согласно сведениям Единого государственного реестра недвижимости (Ркад), м²	982,00
5.	Оценка расхождения Р и Ркад (Р - Ркад), м²	0
6.	Предельный минимальный и максимальный размеры земельного участка (Рмин и Рмакс), м²	Рмин = — Рмакс = —
7.	Кадастровый или иной государственный учетный номер (инвентарный) здания, сооружения, объекта незавершенного строительства, расположенного на земельном участке	—
8.	Вид (виды) разрешенного использования	—
8.1.	Дополнительные сведения об использовании земельного участка	—
9.	Сведения о земельных участках (землях общего пользования, территории общего пользования), посредством которых обеспечивается доступ	Земли общего пользования
10.	Иные сведения	—

4. Пояснения к сведениям об уточняемом земельном участке с кадастровым номером 24:11:0080201:211 :

1.	—

1. Сведения о характерных точках границ уточняемого земельного участка с кадастровым номером 24:11:0080201:213 :

Система координат МСК-167 (24) Зона № 4

Обозначение характерных точек границ	Координаты, м				Метод определения координат	Формулы, примененные для расчета средней квадратической погрешности определения координат характерных точек границ (Mt), с подставленными в такие формулы значениями и итоговые (вычисленные) значения Mt, м	Описание закрепления точки
	содержатся в Едином государственном реестре недвижимости		определены в результате выполнения комплексных кадастровых работ				
	X	Y	X	Y			
1	2	3	4	5	6	7	8
3840	666 635,06	78 327,20	—	—	Метод спутниковых геодезических измерений (определений)	0,10	—
617	666 621,83	78 342,13	666 621,83	78 342,13		√(0,10^2 + 0,10^2) = 0,10	
627	—	—	666 607,97	78 327,84			
606	—	—	666 602,63	78 333,34			
н605У	—	—	666 581,80	78 311,29			
н3841У	—	—	666 581,91	78 310,95			
3842	—	—	666 602,32	78 288,81			
3843	—	—	666 606,95	78 293,59			
3844	—	—	666 610,00	78 296,81			
3845	—	—	666 611,66	78 299,02			
3846	—	—	666 619,02	78 307,02			
3847	—	—	666 624,99	78 312,98			

1	2	3	4	5	6	7	8
3848	—	—	666 634,39	78 323,27	Метод спутниковых геодезических измерений (определений)	√(0,10^2 + 0,10^2) = 0,10	—
3849	—	—	666 638,28	78 327,61			
3850	—	—	666 639,82	78 328,91			
3851	—	—	666 626,18	78 342,84			
618	—	—	666 624,49	78 344,87			
3852	666 606,09	78 325,89	—	—		0,10	
3853	666 598,98	78 331,98	—	—			
3854	666 576,14	78 309,48	—	—			
3855	666 597,80	78 287,14	—	—			
3840	666 635,06	78 327,20	—	—			

2. Сведения о частях границ уточняемого земельного участка с кадастровым номером 24:11:0080201:213 :

Обозначение части границ		Горизонтальное проложение (S), м	Описание прохождения части границ	Сведения о согласовании местоположения границ (согласовано/спорное)
от т.	до т.			
1	2	3	4	5
617	627	19,91	—	согласовано
627	606	7,67		
606	н605У	30,33		
н605У	н3841У	0,36		
н3841У	3842	30,11		
3842	3843	6,65		
3843	3844	4,44		
3844	3845	2,76		
3845	3846	10,87		
3846	3847	8,44		

1	2	3	4	5
3847	3848	13,94	—	согласовано
3848	3849	5,83		
3849	3850	2,02		
3850	3851	19,50		
3851	618	2,64		
618	617	3,82		

3. Сведения о характеристиках уточняемого земельного участка с кадастровым номером 24:11:0080201:213 :

№ п/п	Наименование характеристики	Значение характеристики
1	2	3
1.	Адрес земельного участка	—
1.1.	Сведения о местоположении земельного участка (при отсутствии адреса) в структурированном в соответствии с федеральной информационной адресной системой виде	—
1.2.	Дополнительные сведения о местоположении земельного участка	—
2.	Площадь земельного участка ± величина погрешности определения (вычисления) площади (Р ± ΔР), м²	1 458 ± 13,00
3.	Формула, примененная для вычисления предельной погрешности определения площади земельного участка, с подставленными значениями и итоговые (вычисленные) значения	3,5*0,10*√(1 458,00) = 13
4.	Площадь земельного участка согласно сведениям Единого государственного реестра недвижимости (Ркад), м²	1 443,00
5.	Оценка расхождения Р и Ркад (Р - Ркад), м²	15
6.	Предельный минимальный и максимальный размеры земельного участка (Рмин и Рмакс), м²	Рмин = — Рмакс = —
7.	Кадастровый или иной государственный учетный номер (инвентарный) здания, сооружения, объекта незавершенного строительства, расположенного на земельном участке	24:11:0080201:2510
8.	Вид (виды) разрешенного использования	—
8.1.	Дополнительные сведения об использовании земельного участка	—
9.	Сведения о земельных участках (землях общего пользования, территории общего пользования), посредством которых обеспечивается доступ	Земли общего пользования
10.	Иные сведения	—

4. Пояснения к сведениям об уточняемом земельном участке с кадастровым номером	24:11:0080201:213 :
1.	—

1. Сведения о характерных точках границ уточняемого земельного участка с кадастровым номером 24:11:0080201:214 :

Система координат МСК-167 (24) Зона № 4

Обозначение характерных точек границ	Координаты, м				Метод определения координат	Формулы, примененные для расчета средней квадратической погрешности определения координат характерных точек границ (Mt), с подставленными в такие формулы значениями и итоговые (вычисленные) значения Mt, м	Описание закрепления точки
	содержатся в Едином государственном реестре недвижимости		определены в результате выполнения комплексных кадастровых работ				
	X	Y	X	Y			
1	2	3	4	5	6	7	8
2113	666 980,03	77 317,43	—	—	Метод спутниковых геодезических измерений (определений)	0,10	—
2114	666 977,84	77 371,74	—	—			
н2109У	—	—	666 977,80	77 372,95		√(0,10^2 + 0,10^2) = 0,10	
2108	—	—	666 965,42	77 371,80			
2107	—	—	666 939,96	77 368,66			
н2105У	—	—	666 927,90	77 367,48			
2115	666 927,75	77 366,33	—	—		0,10	
н2116У	—	—	666 928,17	77 359,86		√(0,10^2 + 0,10^2) = 0,10	
н2117У	—	—	666 928,51	77 353,47			
н2118У	—	—	666 931,65	77 347,91			
2119	666 928,59	77 353,47	—	—		0,10	

1	2	3	4	5	6	7	8
н2120У	—	—	666 937,96	77 336,98	Метод спутниковых геодезических измерений (определений)	√(0,10^2 + 0,10^2) = 0,10	—
2121	666 938,58	77 335,70	—	—		0,10	
н2122У	—	—	666 943,85	77 328,30		√(0,10^2 + 0,10^2) = 0,10	
н2123У	—	—	666 949,76	77 321,78			
н2124У	—	—	666 951,90	77 321,15			
2125	666 950,42	77 320,64	—	—		0,10	
н2126У	—	—	666 965,43	77 321,71		√(0,10^2 + 0,10^2) = 0,10	
н2127У	—	—	666 973,51	77 318,73			
н2128У	—	—	666 976,15	77 317,85			
н2129У	—	—	666 980,13	77 317,75			
2113	666 980,03	77 317,43	—	—		0,10	

2. Сведения о частях границ уточняемого земельного участка с кадастровым номером 24:11:0080201:214 :

Обозначение части границ		Горизонтальное проложение (S), м	Описание прохождения части границ	Сведения о согласовании местоположения границ (согласовано/спорное)
от т.	до т.			
1	2	3	4	5
н2109У	2108	12,43	—	согласовано
2108	2107	25,65		
2107	н2105У	12,12		
н2105У	н2116У	7,62		
н2116У	н2117У	6,40		
н2117У	н2118У	6,39		
н2118У	н2120У	12,62		
н2120У	н2122У	10,49		
н2122У	н2123У	8,80		

1	2	3	4	5
н2123У	н2124У	2,23	—	согласовано
н2124У	н2126У	13,54		
н2126У	н2127У	8,61		
н2127У	н2128У	2,78		
н2128У	н2129У	3,98		
н2129У	н2109У	55,25		

3. Сведения о характеристиках уточняемого земельного участка с кадастровым номером 24:11:0080201:214 :

№ п/п	Наименование характеристики	Значение характеристики
1	2	3
1.	Адрес земельного участка	—
1.1.	Сведения о местоположении земельного участка (при отсутствии адреса) в структурированном в соответствии с федеральной информационной адресной системой виде	—
1.2.	Дополнительные сведения о местоположении земельного участка	—
2.	Площадь земельного участка ± величина погрешности определения (вычисления) площади (Р ± ΔР), м²	2 189 ± 16,00
3.	Формула, примененная для вычисления предельной погрешности определения площади земельного участка, с подставленными значениями и итоговые (вычисленные) значения	3,5*0,10*√(2 189,00) = 16
4.	Площадь земельного участка согласно сведениям Единого государственного реестра недвижимости (Ркад), м²	2 163,00
5.	Оценка расхождения Р и Ркад (Р - Ркад), м²	26
6.	Предельный минимальный и максимальный размеры земельного участка (Рмин и Рмакс), м²	Рмин = — Рмакс = —
7.	Кадастровый или иной государственный учетный номер (инвентарный) здания, сооружения, объекта незавершенного строительства, расположенного на земельном участке	24:11:0080201:819
8.	Вид (виды) разрешенного использования	—
8.1.	Дополнительные сведения об использовании земельного участка	—
9.	Сведения о земельных участках (землях общего пользования, территории общего пользования), посредством которых обеспечивается доступ	Земли общего пользования
10.	Иные сведения	—

4. Пояснения к сведениям об уточняемом земельном участке с кадастровым номером 24:11:0080201:214 :

1.	—

1. Сведения о характерных точках границ уточняемого земельного участка с кадастровым номером 24:11:0080201:220 :

Система координат МСК-167 (24) Зона № 4

Обозначение характерных точек границ	Координаты, м				Метод определения координат	Формулы, примененные для расчета средней квадратической погрешности определения координат характерных точек границ (Mt), с подставленными в такие формулы значениями и итоговые (вычисленные) значения Mt, м	Описание закрепления точки
	содержатся в Едином государственном реестре недвижимости		определены в результате выполнения комплексных кадастровых работ				
	X	Y	X	Y			
1	2	3	4	5	6	7	8
4080	666 591,03	78 183,41	—	—	Метод спутниковых геодезических измерений (определений)	0,10	—
4081	666 621,15	78 207,27	—	—			
4082	666 655,57	78 233,39	—	—			
4083	666 655,15	78 233,83	—	—			
4084	666 650,09	78 239,09	—	—			
4085	666 637,40	78 251,77	—	—			
4086	666 636,21	78 250,42	—	—			
4087	666 632,32	78 254,48	—	—			
4088	666 624,88	78 246,70	—	—			
4089	666 623,52	78 237,73	—	—			
4090	666 583,59	78 195,77	—	—			

1	2	3	4	5	6	7	8
н4091У	—	—	666 593,16	78 185,56	Метод спутниковых геодезических измерений (определений)	√(0,10^2 + 0,10^2) = 0,10	—
н4092У	—	—	666 622,43	78 206,99			
н4093У	—	—	666 654,37	78 229,51			
н4072У	—	—	666 658,96	78 232,75			
н4051У	—	—	666 653,37	78 239,16			
н4049У	—	—	666 642,77	78 250,47	Иное описание		
н4048У	—	—	666 639,03	78 254,86			
н4047У	—	—	666 637,50	78 253,66			
н4046У	—	—	666 635,89	78 255,14			
н4045У	—	—	666 632,85	78 257,76			
н4094У	—	—	666 626,03	78 250,27			
н4095У	—	—	666 625,95	78 247,00			
н4096У	—	—	666 625,33	78 243,24			
н4097У	—	—	666 623,84	78 240,46			
н4098У	—	—	666 617,09	78 231,51			
н4099У	—	—	666 611,51	78 224,53			
н4100У	—	—	666 604,92	78 217,40			
н4101У	—	—	666 586,05	78 197,58			
4080	666 591,03	78 183,41	—	—	Метод спутниковых геодезических измерений (определений)	0,10	

2. Сведения о частях границ уточняемого земельного участка с кадастровым номером 24:11:0080201:220 :

Обозначение части границ		Горизонтальное проложение (S), м	Описание прохождения части границ	Сведения о согласовании местоположения границ (согласовано/спорное)
от т.	до т.			
1	2	3	4	5
н4091У	н4092У	36,28	—	согласовано
н4092У	н4093У	39,08		
н4093У	н4072У	5,62		
н4072У	н4051У	8,51		
н4051У	н4049У	15,50		

1	2	3	4	5
н4049У	н4048У	5,77	—	согласовано
н4048У	н4047У	1,94		
н4047У	н4046У	2,19		
н4046У	н4045У	4,01		
н4045У	н4094У	10,13		
н4094У	н4095У	3,27		
н4095У	н4096У	3,81		
н4096У	н4097У	3,15		
н4097У	н4098У	11,21		
н4098У	н4099У	8,94		
н4099У	н4100У	9,71		
н4100У	н4101У	27,37		
н4101У	н4091У	13,97		

3. Сведения о характеристиках уточняемого земельного участка с кадастровым номером 24:11:0080201:220 :

№ п/п	Наименование характеристики	Значение характеристики
1	2	3
1.	Адрес земельного участка	—
1.1.	Сведения о местоположении земельного участка (при отсутствии адреса) в структурированном в соответствии с федеральной информационной адресной системой виде	—
1.2.	Дополнительные сведения о местоположении земельного участка	—
2.	Площадь земельного участка ± величина погрешности определения (вычисления) площади (Р ± ΔР), м²	1 800 ± 15,00
3.	Формула, примененная для вычисления предельной погрешности определения площади земельного участка, с подставленными значениями и итоговые (вычисленные) значения	3,5*0,10*√(1 800,00) = 15
4.	Площадь земельного участка согласно сведениям Единого государственного реестра недвижимости (Ркад), м²	1 661,00
5.	Оценка расхождения Р и Ркад (Р - Ркад), м²	139
6.	Предельный минимальный и максимальный размеры земельного участка (Рмин и Рмакс), м²	Рмин = — Рмакс = —

1	2	3
7.	Кадастровый или иной государственный учетный номер (инвентарный) здания, сооружения, объекта незавершенного строительства, расположенного на земельном участке	24:11:0080201:661
8.	Вид (виды) разрешенного использования	—
8.1.	Дополнительные сведения об использовании земельного участка	—
9.	Сведения о земельных участках (землях общего пользования, территории общего пользования), посредством которых обеспечивается доступ	Земли общего пользования
10.	Иные сведения	—

4. Пояснения к сведениям об уточняемом земельном участке с кадастровым номером 24:11:0080201:220 :

1.	—

1. Сведения о характерных точках границ уточняемого земельного участка с кадастровым номером 24:11:0080201:224 :

Система координат МСК-167 (24) Зона № 4

Обозначение характерных точек границ	Координаты, м				Метод определения координат	Формулы, примененные для расчета средней квадратической погрешности определения координат характерных точек границ (Mt), с подставленными в такие формулы значениями и итоговые (вычисленные) значения Mt, м	Описание закрепления точки
	содержатся в Едином государственном реестре недвижимости		определены в результате выполнения комплексных кадастровых работ				
	X	Y	X	Y			
1	2	3	4	5	6	7	8
3668	667 548,83	77 836,43	—	—	Метод спутниковых геодезических измерений (определений)	0,10	626001000000
н3596У	—	—	667 548,95	77 836,60		√(0,10^2 + 0,10^2) = 0,10	—
3669	667 551,30	77 848,98	—	—		0,10	626001000000
3670	667 553,22	77 848,45	—	—			
н3595У	—	—	667 555,54	77 854,84		√(0,10^2 + 0,10^2) = 0,10	
3671	—	—	667 562,97	77 892,59			—

1	2	3	4	5	6	7	8
3672	667 565,71	77 906,50	667 565,71	77 906,50	Метод спутниковых геодезических измерений (определений)	√(0,10^2 + 0,10^2) = 0,10	626001000000
н3673У	—	—	667 567,66	77 912,01			—
3674	667 546,89	77 916,50	—	—		0,10	626001000000
3675	667 539,37	77 925,38	667 539,37	77 925,38		√(0,10^2 + 0,10^2) = 0,10	
3676	667 519,39	77 839,46	667 519,39	77 839,46			
3677	667 525,34	77 837,70	667 525,34	77 837,70			
3668	667 548,83	77 836,43	—	—		0,10	

2. Сведения о частях границ уточняемого земельного участка с кадастровым номером 24:11:0080201:224 :

Обозначение части границ		Горизонтальное проложение (S), м	Описание прохождения части границ	Сведения о согласовании местоположения границ (согласовано/спорное)
от т.	до т.			
1	2	3	4	5
н3596У	н3595У	19,39	—	согласовано
н3595У	3671	38,47		
3671	3672	14,18		
3672	н3673У	5,84		
н3673У	3675	31,29		
3675	3676	88,21		
3676	3677	6,20		
3677	н3596У	23,64		

3. Сведения о характеристиках уточняемого земельного участка с кадастровым номером 24:11:0080201:224 :

№ п/п	Наименование характеристики	Значение характеристики
1	2	3

1	2	3
1.	Адрес земельного участка	—
1.1.	Сведения о местоположении земельного участка (при отсутствии адреса) в структурированном в соответствии с федеральной информационной адресной системой виде	—
1.2.	Дополнительные сведения о местоположении земельного участка	—
2.	Площадь земельного участка ± величина погрешности определения (вычисления) площади (Р ± ΔР), м²	2 563 ± 18,00
3.	Формула, примененная для вычисления предельной погрешности определения площади земельного участка, с подставленными значениями и итоговые (вычисленные) значения	3,5*0,10*√(2 563,00) = 18
4.	Площадь земельного участка согласно сведениям Единого государственного реестра недвижимости (Ркад), м²	2 415,00
5.	Оценка расхождения Р и Ркад (Р - Ркад), м²	148
6.	Предельный минимальный и максимальный размеры земельного участка (Рмин и Рмакс), м²	Рмин = — Рмакс = —
7.	Кадастровый или иной государственный учетный номер (инвентарный) здания, сооружения, объекта незавершенного строительства, расположенного на земельном участке	—
8.	Вид (виды) разрешенного использования	—
8.1.	Дополнительные сведения об использовании земельного участка	—
9.	Сведения о земельных участках (землях общего пользования, территории общего пользования), посредством которых обеспечивается доступ	Земли общего пользования
10.	Иные сведения	—
4. Пояснения к сведениям об уточняемом земельном участке с кадастровым номером		24:11:0080201:224 :
1.	—	

1. Сведения о характерных точках границ уточняемого земельного участка с кадастровым номером 24:11:0080201:227 :

Система координат МСК-167 (24) Зона № 4

Обозначение характерных точек границ	Координаты, м				Метод определения координат	Формулы, примененные для расчета средней квадратической погрешности определения координат характерных точек границ (Mt), с подставленными в такие формулы значениями и итоговые (вычисленные) значения Mt, м	Описание закрепления точки
	содержатся в Едином государственном реестре недвижимости		определены в результате выполнения комплексных кадастровых работ				
	X	Y	X	Y			
1	2	3	4	5	6	7	8
4143	667 902,74	77 290,82	667 902,74	77 290,82	Иное описание	√(0,10^2 + 0,10^2) = 0,10	—
4144	667 941,75	77 323,50	667 941,75	77 323,50			
4145	667 927,98	77 339,93	667 927,98	77 339,93			
4146	—	—	667 922,48	77 346,48	Метод спутниковых геодезических измерений (определений)		
4147	667 908,71	77 362,92	667 908,71	77 362,92	Иное описание		
4148	—	—	667 903,21	77 369,49	Метод спутниковых геодезических измерений (определений)		
4149	667 889,44	77 385,91	667 889,44	77 385,91	Иное описание		
4150	667 883,72	77 392,30	667 883,72	77 392,30			
4151	667 844,94	77 359,80	667 844,94	77 359,80			
4143	667 902,74	77 290,82	667 902,74	77 290,82			

2. Сведения о частях границ уточняемого земельного участка с кадастровым номером 24:11:0080201:227 :

Обозначение части границ		Горизонтальное проложение (S), м	Описание прохождения части границ	Сведения о согласовании местоположения границ (согласовано/спорное)
от т.	до т.			
1	2	3	4	5
4143	4144	50,89	—	согласовано
4144	4145	21,44		
4145	4146	8,55		
4146	4147	21,44		
4147	4148	8,57		
4148	4149	21,43		
4149	4150	8,58		

1	2	3	4	5
4150	4151	50,60	—	согласовано
4151	4143	89,99		

3. Сведения о характеристиках уточняемого земельного участка с кадастровым номером 24:11:0080201:227 :

№ п/п	Наименование характеристики	Значение характеристики
1	2	3
1.	Адрес земельного участка	—
1.1.	Сведения о местоположении земельного участка (при отсутствии адреса) в структурированном в соответствии с федеральной информационной адресной системой виде	—
1.2.	Дополнительные сведения о местоположении земельного участка	—
2.	Площадь земельного участка ± величина погрешности определения (вычисления) площади (Р ± ΔР), м²	4 578 ± 24,00
3.	Формула, примененная для вычисления предельной погрешности определения площади земельного участка, с подставленными значениями и итоговые (вычисленные) значения	3,5*0,10*√(4 578,00) = 24
4.	Площадь земельного участка согласно сведениям Единого государственного реестра недвижимости (Ркад), м²	4 578,00
5.	Оценка расхождения Р и Ркад (Р - Ркад), м²	0
6.	Предельный минимальный и максимальный размеры земельного участка (Рмин и Рмакс), м²	Рмин = — Рмакс = —
7.	Кадастровый или иной государственный учетный номер (инвентарный) здания, сооружения, объекта незавершенного строительства, расположенного на земельном участке	—
8.	Вид (виды) разрешенного использования	—
8.1.	Дополнительные сведения об использовании земельного участка	—
9.	Сведения о земельных участках (землях общего пользования, территории общего пользования), посредством которых обеспечивается доступ	Земли общего пользования
10.	Иные сведения	—

4. Пояснения к сведениям об уточняемом земельном участке с кадастровым номером 24:11:0080201:227 :

1.	—

1. Сведения о характерных точках границ уточняемого земельного участка с кадастровым номером 24:11:0080201:230 :

Система координат МСК-167 (24) Зона № 4

Обозначение характерных точек границ	Координаты, м				Метод определения координат	Формулы, примененные для расчета средней квадратической погрешности определения координат характерных точек границ (Mt), с подставленными в такие формулы значениями и итоговые (вычисленные) значения Mt, м	Описание закрепления точки
	содержатся в Едином государственном реестре недвижимости		определены в результате выполнения комплексных кадастровых работ				
	X	Y	X	Y			
1	2	3	4	5	6	7	8
4127	667 960,92	77 300,43	667 960,92	77 300,43	Метод спутниковых геодезических измерений (определений)	√(0,10^2 + 0,10^2) = 0,10	—
4128	667 922,01	77 267,82	667 922,01	77 267,82			
4129	667 941,28	77 244,83	667 941,28	77 244,83			
4130	667 980,06	77 277,33	667 980,06	77 277,33			
4121	—	—	667 978,64	77 279,12		√(0,10^2 + 0,10^2) = 0,14	
4127	667 960,92	77 300,43	667 960,92	77 300,43		√(0,10^2 + 0,10^2) = 0,10	

2. Сведения о частях границ уточняемого земельного участка с кадастровым номером 24:11:0080201:230 :

Обозначение части границ		Горизонтальное проложение (S), м	Описание прохождения части границ	Сведения о согласовании местоположения границ (согласовано/спорное)
от т.	до т.			
1	2	3	4	5
4127	4128	50,77	—	согласовано
4128	4129	30,00		
4129	4130	50,60		
4130	4121	2,28		
4121	4127	27,71		

3. Сведения о характеристиках уточняемого земельного участка с кадастровым номером 24:11:0080201:230 :

№ п/п	Наименование характеристики	Значение характеристики
1	2	3

1	2	3
1.	Адрес земельного участка	—
1.1.	Сведения о местоположении земельного участка (при отсутствии адреса) в структурированном в соответствии с федеральной информационной адресной системой виде	—
1.2.	Дополнительные сведения о местоположении земельного участка	—
2.	Площадь земельного участка ± величина погрешности определения (вычисления) площади (Р ± ΔР), м²	1 521 ± 14,00
3.	Формула, примененная для вычисления предельной погрешности определения площади земельного участка, с подставленными значениями и итоговые (вычисленные) значения	3,5*0,10*√(1 521,00) = 14
4.	Площадь земельного участка согласно сведениям Единого государственного реестра недвижимости (Ркад), м²	1 520,00
5.	Оценка расхождения Р и Ркад (Р - Ркад), м²	1
6.	Предельный минимальный и максимальный размеры земельного участка (Рмин и Рмакс), м²	Рмин = — Рмакс = —
7.	Кадастровый или иной государственный учетный номер (инвентарный) здания, сооружения, объекта незавершенного строительства, расположенного на земельном участке	—
8.	Вид (виды) разрешенного использования	—
8.1.	Дополнительные сведения об использовании земельного участка	—
9.	Сведения о земельных участках (землях общего пользования, территории общего пользования), посредством которых обеспечивается доступ	Земли общего пользования
10.	Иные сведения	—
4. Пояснения к сведениям об уточняемом земельном участке с кадастровым номером		24:11:0080201:230 :
1.	—	

1. Сведения о характерных точках границ уточняемого земельного участка с кадастровым номером 24:11:0080201:237 :

Система координат МСК-167 (24) Зона № 4

Обозначение характерных точек границ	Координаты, м				Метод определения координат	Формулы, примененные для расчета средней квадратической погрешности определения координат характерных точек границ (Mt), с подставленными в такие формулы значениями и итоговые (вычисленные) значения Mt, м	Описание закрепления точки
	содержатся в Едином государственном реестре недвижимости		определены в результате выполнения комплексных кадастровых работ				
	X	Y	X	Y			
1	2	3	4	5	6	7	8
2932	666 903,73	77 483,59	—	—	Метод спутниковых геодезических измерений (определений)	0,10	—
2933	666 903,73	77 498,98	—	—			Долговременный межевой знак
2934	666 808,30	77 500,00	—	—			—
2935	666 810,32	77 472,59	—	—			
н2936У	—	—	666 874,07	77 480,77		√(0,10^2 + 0,10^2) = 0,10	
н2937У	—	—	666 892,44	77 482,81			
н2938У	—	—	666 904,82	77 483,66			
н2939У	—	—	666 904,54	77 491,77			
н2929У	—	—	666 904,41	77 499,05			
н2928У	—	—	666 884,57	77 499,32			
н2927У	—	—	666 875,65	77 500,17			
н2926У	—	—	666 843,63	77 501,17			

1	2	3	4	5	6	7	8
н2940У	—	—	666 808,89	77 499,00	Метод спутниковых геодезических измерений (определений)	√(0,10^2 + 0,10^2) = 0,10	—
н2941У	—	—	666 810,37	77 473,41			
н2942У	—	—	666 851,31	77 478,06			
2932	666 903,73	77 483,59	—	—		0,10	

2. Сведения о частях границ уточняемого земельного участка с кадастровым номером 24:11:0080201:237 :

Обозначение части границ		Горизонтальное проложение (S), м	Описание прохождения части границ	Сведения о согласовании местоположения границ (согласовано/спорное)
от т.	до т.			
1	2	3	4	5
н2936У	н2937У	18,48	—	согласовано
н2937У	н2938У	12,41		
н2938У	н2939У	8,11		
н2939У	н2929У	7,28		
н2929У	н2928У	19,84		
н2928У	н2927У	8,96		
н2927У	н2926У	32,04		
н2926У	н2940У	34,81		
н2940У	н2941У	25,63		
н2941У	н2942У	41,20		
н2942У	н2936У	22,92		

3. Сведения о характеристиках уточняемого земельного участка с кадастровым номером 24:11:0080201:237 :

№ п/п	Наименование характеристики	Значение характеристики
1	2	3
1.	Адрес земельного участка	—
1.1.	Сведения о местоположении земельного участка (при отсутствии адреса) в структурированном в соответствии с федеральной информационной адресной системой виде	—
1.2.	Дополнительные сведения о местоположении земельного участка	—
2.	Площадь земельного участка ± величина погрешности определения (вычисления) площади (P ± ΔP), м²	2 026 ± 16,00

1	2	3
3.	Формула, примененная для вычисления предельной погрешности определения площади земельного участка, с подставленными значениями и итоговые (вычисленные) значения	3,5*0,10*√(2 026,00) = 16
4.	Площадь земельного участка согласно сведениям Единого государственного реестра недвижимости (Ркад), м²	2 026,00
5.	Оценка расхождения Р и Ркад (Р - Ркад), м²	0
6.	Предельный минимальный и максимальный размеры земельного участка (Рмин и Рмакс), м²	Рмин = — Рмакс = —
7.	Кадастровый или иной государственный учетный номер (инвентарный) здания, сооружения, объекта незавершенного строительства, расположенного на земельном участке	24:11:0080201:1214
8.	Вид (виды) разрешенного использования	—
8.1.	Дополнительные сведения об использовании земельного участка	—
9.	Сведения о земельных участках (землях общего пользования, территории общего пользования), посредством которых обеспечивается доступ	Земли общего пользования
10.	Иные сведения	—

4. Пояснения к сведениям об уточняемом земельном участке с кадастровым номером 24:11:0080201:237 :

1.	—

1. Сведения о характерных точках границ уточняемого земельного участка с кадастровым номером 24:11:0080201:249 :

Система координат МСК-167 (24) Зона № 4

Обозначение характерных точек границ	Координаты, м				Метод определения координат	Формулы, примененные для расчета средней квадратической погрешности определения координат характерных точек границ (Mt), с подставленными в такие формулы значениями и итоговые (вычисленные) значения Mt, м	Описание закрепления точки
	содержатся в Едином государственном реестре недвижимости		определены в результате выполнения комплексных кадастровых работ				
	X	Y	X	Y			
1	2	3	4	5	6	7	8
2285	666 897,23	77 762,57	666 897,23	77 762,57	Метод спутниковых геодезических измерений (определений)	√(0,10^2 + 0,10^2) = 0,10	—

1	2	3	4	5	6	7	8
2286	666 897,13	77 762,29	666 897,13	77 762,29	Метод спутниковых геодезических измерений (определений)	√(0,10^2 + 0,10^2) = 0,10	—
н2278У	—	—	666 896,53	77 762,04			
н2276У	—	—	666 893,38	77 748,73			
2275	666 889,61	77 735,93	666 889,61	77 735,93			
2287	666 894,47	77 734,94	666 894,47	77 734,94			
2288	666 916,27	77 729,92	666 916,27	77 729,92			
2289	666 928,09	77 727,44	666 928,09	77 727,44			
н2290У	—	—	666 929,59	77 755,99			
2291	666 929,57	77 755,66	—	—		0,10	
н2292У	—	—	666 926,22	77 756,61		√(0,10^2 + 0,10^2) = 0,10	
2293	666 926,09	77 756,57	—	—		0,10	
н2294У	—	—	666 927,01	77 760,70		√(0,10^2 + 0,10^2) = 0,10	
н2295У	—	—	666 917,35	77 761,41			
2296	666 927,28	77 760,95	—	—		0,10	
2285	666 897,23	77 762,57	666 897,23	77 762,57		√(0,10^2 + 0,10^2) = 0,10	

2. Сведения о частях границ уточняемого земельного участка с кадастровым номером 24:11:0080201:249 :

Обозначение части границ		Горизонтальное проложение (S), м	Описание прохождения части границ	Сведения о согласовании местоположения границ (согласовано/спорное)
от т.	до т.			
1	2	3	4	5
2285	2286	0,30	—	согласовано

1	2	3	4	5
2286	н2278У	0,65	—	согласовано
н2278У	н2276У	13,68		
н2276У	2275	13,34		
2275	2287	4,96		
2287	2288	22,37		
2288	2289	12,08		
2289	н2290У	28,59		
н2290У	н2292У	3,43		
н2292У	н2294У	4,17		
н2294У	н2295У	9,69		
н2295У	2285	20,15		

3. Сведения о характеристиках уточняемого земельного участка с кадастровым номером 24:11:0080201:249 :

№ п/п	Наименование характеристики	Значение характеристики
1	2	3
1.	Адрес земельного участка	—
1.1.	Сведения о местоположении земельного участка (при отсутствии адреса) в структурированном в соответствии с федеральной информационной адресной системой виде	—
1.2.	Дополнительные сведения о местоположении земельного участка	—
2.	Площадь земельного участка ± величина погрешности определения (вычисления) площади (Р ± ΔР), м²	1 077 ± 11,00
3.	Формула, примененная для вычисления предельной погрешности определения площади земельного участка, с подставленными значениями и итоговые (вычисленные) значения	3,5*0,10*√(1 077,00) = 11
4.	Площадь земельного участка согласно сведениям Единого государственного реестра недвижимости (Ркад), м²	1 077,00
5.	Оценка расхождения Р и Ркад (Р - Ркад), м²	0
6.	Предельный минимальный и максимальный размеры земельного участка (Рмин и Рмакс), м²	Рмин = — Рмакс = —
7.	Кадастровый или иной государственный учетный номер (инвентарный) здания, сооружения, объекта незавершенного строительства, расположенного на земельном участке	—
8.	Вид (виды) разрешенного использования	—

1	2	3
8.1.	Дополнительные сведения об использовании земельного участка	—
9.	Сведения о земельных участках (землях общего пользования, территории общего пользования), посредством которых обеспечивается доступ	Земли общего пользования
10.	Иные сведения	—

4. Пояснения к сведениям об уточняемом земельном участке с кадастровым номером 24:11:0080201:249 :

1.	—

1. Сведения о характерных точках границ уточняемого земельного участка с кадастровым номером 24:11:0080201:250 :

Система координат МСК-167 (24) Зона № 4

Обозначение характерных точек границ	Координаты, м				Метод определения координат	Формулы, примененные для расчета средней квадратической погрешности определения координат характерных точек границ (Mt), с подставленными в такие формулы значениями и итоговые (вычисленные) значения Mt, м	Описание закрепления точки
	содержатся в Едином государственном реестре недвижимости		определены в результате выполнения комплексных кадастровых работ				
	X	Y	X	Y			
1	2	3	4	5	6	7	8
3307	667 141,34	77 898,00	667 141,34	77 898,00	Метод спутниковых геодезических измерений (определений)	√(0,10^2 + 0,10^2) = 0,10	—
3308	667 145,66	77 886,47	667 145,66	77 886,47			
3309	667 152,81	77 862,05	667 152,81	77 862,05			
3310	667 159,43	77 839,31	667 159,43	77 839,31			
3311	667 176,63	77 850,85	667 176,63	77 850,85			
н3312У	—	—	667 163,14	77 891,63			
н3313У	—	—	667 161,70	77 896,03			
н3314У	—	—	667 161,37	77 897,74			

1	2	3	4	5	6	7	8
н3315У	—	—	667 160,71	77 899,51	Метод спутниковых геодезических измерений (определений)	√(0,10^2 + 0,10^2) = 0,10	—
н3316У	—	—	667 152,45	77 902,43			
3317	667 167,63	77 872,91	—	—		0,10	
3318	667 159,20	77 898,95	—	—			
3307	667 141,34	77 898,00	667 141,34	77 898,00		√(0,10^2 + 0,10^2) = 0,10	

2. Сведения о частях границ уточняемого земельного участка с кадастровым номером 24:11:0080201:250 :

Обозначение части границ		Горизонтальное проложение (S), м	Описание прохождения части границ	Сведения о согласовании местоположения границ (согласовано/спорное)
от т.	до т.			
1	2	3	4	5
3307	3308	12,31	—	согласовано
3308	3309	25,45		
3309	3310	23,68		
3310	3311	20,71		
3311	н3312У	42,95		
н3312У	н3313У	4,63		
н3313У	н3314У	1,74		
н3314У	н3315У	1,89		
н3315У	н3316У	8,76		
н3316У	3307	11,96		

3. Сведения о характеристиках уточняемого земельного участка с кадастровым номером 24:11:0080201:250 :

№ п/п	Наименование характеристики	Значение характеристики
1	2	3
1.	Адрес земельного участка	—
1.1.	Сведения о местоположении земельного участка (при отсутствии адреса) в структурированном в соответствии с федеральной информационной адресной системой виде	—
1.2.	Дополнительные сведения о местоположении земельного участка	—

1	2	3
2.	Площадь земельного участка ± величина погрешности определения (вычисления) площади (Р ± ΔР), м²	1 100 ± 12,00
3.	Формула, примененная для вычисления предельной погрешности определения площади земельного участка, с подставленными значениями и итоговые (вычисленные) значения	3,5*0,10*√(1 100,00) = 12
4.	Площадь земельного участка согласно сведениям Единого государственного реестра недвижимости (Ркад), м²	1 000,00
5.	Оценка расхождения Р и Ркад (Р - Ркад), м²	100
6.	Предельный минимальный и максимальный размеры земельного участка (Рмин и Рмакс), м²	Рмин = — Рмакс = —
7.	Кадастровый или иной государственный учетный номер (инвентарный) здания, сооружения, объекта незавершенного строительства, расположенного на земельном участке	—
8.	Вид (виды) разрешенного использования	—
8.1.	Дополнительные сведения об использовании земельного участка	—
9.	Сведения о земельных участках (землях общего пользования, территории общего пользования), посредством которых обеспечивается доступ	Земли общего пользования
10.	Иные сведения	—

4. Пояснения к сведениям об уточняемом земельном участке с кадастровым номером 24:11:0080201:250 :

1.	—

1. Сведения о характерных точках границ уточняемого земельного участка с кадастровым номером 24:11:0080201:252 :

Система координат МСК-167 (24) Зона № 4

Обозначение характерных точек границ	Координаты, м				Метод определения координат	Формулы, примененные для расчета средней квадратической погрешности определения координат характерных точек границ (Mt), с подставленными в такие формулы значениями и итоговые (вычисленные) значения Mt, м	Описание закрепления точки
	содержатся в Едином государственном реестре недвижимости		определены в результате выполнения комплексных кадастровых работ				
	X	Y	X	Y			
1	2	3	4	5	6	7	8

1	2	3	4	5	6	7	8
1325	667 351,78	77 515,40	—	—	Метод спутниковых геодезических измерений (определений)	0,10	Долговременный межевой знак
1326	667 336,48	77 563,09	—	—			
1327	667 336,21	77 563,95	—	—			
1328	667 310,49	77 560,06	—	—			
1329	667 325,51	77 509,34	—	—			
н1330У	—	—	667 350,84	77 516,51		√(0,10^2 + 0,10^2) = 0,10	—
н1331У	—	—	667 343,31	77 543,11			
н1332У	—	—	667 340,22	77 554,60			
н1333У	—	—	667 338,22	77 562,25			
н1334У	—	—	667 332,86	77 564,02			
н1318У	—	—	667 308,64	77 561,69			
н1317У	—	—	667 311,59	77 551,36			
н1316У	—	—	667 323,89	77 510,70			
1325	667 351,78	77 515,40	—	—		0,10	Долговременный межевой знак

2. Сведения о частях границ уточняемого земельного участка с кадастровым номером 24:11:0080201:252 :

Обозначение части границ		Горизонтальное проложение (S), м	Описание прохождения части границ	Сведения о согласовании местоположения границ (согласовано/спорное)
от т.	до т.			
1	2	3	4	5
н1330У	н1331У	27,65	—	согласовано
н1331У	н1332У	11,90		
н1332У	н1333У	7,91		

1	2	3	4	5
н1333У	н1334У	5,64	—	согласовано
н1334У	н1318У	24,33		
н1318У	н1317У	10,74		
н1317У	н1316У	42,48		
н1316У	н1330У	27,57		

3. Сведения о характеристиках уточняемого земельного участка с кадастровым номером 24:11:0080201:252 :

№ п/п	Наименование характеристики	Значение характеристики
1	2	3
1.	Адрес земельного участка	—
1.1.	Сведения о местоположении земельного участка (при отсутствии адреса) в структурированном в соответствии с федеральной информационной адресной системой виде	—
1.2.	Дополнительные сведения о местоположении земельного участка	—
2.	Площадь земельного участка ± величина погрешности определения (вычисления) площади (Р ± ΔР), м²	1 438 ± 13,00
3.	Формула, примененная для вычисления предельной погрешности определения площади земельного участка, с подставленными значениями и итоговые (вычисленные) значения	3,5*0,10*√(1 438,00) = 13
4.	Площадь земельного участка согласно сведениям Единого государственного реестра недвижимости (Ркад), м²	1 336,00
5.	Оценка расхождения Р и Ркад (Р - Ркад), м²	102
6.	Предельный минимальный и максимальный размеры земельного участка (Рмин и Рмакс), м²	Рмин = — Рмакс = —
7.	Кадастровый или иной государственный учетный номер (инвентарный) здания, сооружения, объекта незавершенного строительства, расположенного на земельном участке	24:11:0080201:1189
8.	Вид (виды) разрешенного использования	—
8.1.	Дополнительные сведения об использовании земельного участка	—
9.	Сведения о земельных участках (землях общего пользования, территории общего пользования), посредством которых обеспечивается доступ	Земли общего пользования
10.	Иные сведения	—

4. Пояснения к сведениям об уточняемом земельном участке с кадастровым номером 24:11:0080201:252 :

1.	—

1. Сведения о характерных точках границ уточняемого земельного участка с кадастровым номером 24:11:0080201:258:

Система координат МСК-167 (24) Зона № 4

Обозначение характерных точек границ	Координаты, м				Метод определения координат	Формулы, примененные для расчета средней квадратической погрешности определения координат характерных точек границ (Mt), с подставленными в такие формулы значениями и итоговые (вычисленные) значения Mt, м	Описание закрепления точки
	содержатся в Едином государственном реестре недвижимости		определены в результате выполнения комплексных кадастровых работ				
	X	Y	X	Y			
1	2	3	4	5	6	7	8
2614	667 232,83	77 642,80	667 232,83	77 642,80	Метод спутниковых геодезических измерений (определений)	√(0,10^2 + 0,10^2) = 0,10	—
2615	—	—	667 230,01	77 654,06			
2616	667 227,75	77 661,25	—	—		0,10	
2617	667 228,43	77 661,43	667 228,43	77 661,43		√(0,10^2 + 0,10^2) = 0,10	
2618	667 226,41	77 671,51	667 226,41	77 671,51			
н2619У	—	—	667 209,06	77 666,12			
2620	667 206,31	77 665,97	—	—		0,10	
н2621У	—	—	667 206,53	77 665,18		√(0,10^2 + 0,10^2) = 0,10	
н2622У	—	—	667 208,12	77 658,70			
2605	667 210,83	77 650,08	667 210,83	77 650,08			
2604	667 224,37	77 652,79	667 224,37	77 652,79			

1	2	3	4	5	6	7	8
2603	667 226,91	77 641,62	667 226,91	77 641,62	Метод спутниковых геодезических измерений (определений)	√(0,10^2 + 0,10^2) = 0,10	—
2623	667 230,97	77 642,47	667 230,97	77 642,47			
2614	667 232,83	77 642,80	667 232,83	77 642,80			

2. Сведения о частях границ уточняемого земельного участка с кадастровым номером 24:11:0080201:258 :

Обозначение части границ		Горизонтальное проложение (S), м	Описание прохождения части границ	Сведения о согласовании местоположения границ (согласовано/спорное)
от т.	до т.			
1	2	3	4	5
2614	2615	11,61	—	согласовано
2615	2617	7,54		
2617	2618	10,28		
2618	н2619У	18,17		
н2619У	н2621У	2,70		
н2621У	н2622У	6,67		
н2622У	2605	9,04		
2605	2604	13,81		
2604	2603	11,46		
2603	2623	4,15		
2623	2614	1,89		

3. Сведения о характеристиках уточняемого земельного участка с кадастровым номером 24:11:0080201:258 :

№ п/п	Наименование характеристики	Значение характеристики
1	2	3
1.	Адрес земельного участка	—
1.1.	Сведения о местоположении земельного участка (при отсутствии адреса) в структурированном в соответствии с федеральной информационной адресной системой виде	—
1.2.	Дополнительные сведения о местоположении земельного участка	—
2.	Площадь земельного участка ± величина погрешности определения (вычисления) площади (P ± ΔP), м²	410 ± 7,00

1	2	3
3.	Формула, примененная для вычисления предельной погрешности определения площади земельного участка, с подставленными значениями и итоговые (вычисленные) значения	3,5*0,10*√(410,00) = 7
4.	Площадь земельного участка согласно сведениям Единого государственного реестра недвижимости (Ркад), м²	410,00
5.	Оценка расхождения Р и Ркад (Р - Ркад), м²	0
6.	Предельный минимальный и максимальный размеры земельного участка (Рмин и Рмакс), м²	Рмин = — Рмакс = —
7.	Кадастровый или иной государственный учетный номер (инвентарный) здания, сооружения, объекта незавершенного строительства, расположенного на земельном участке	—
8.	Вид (виды) разрешенного использования	—
8.1.	Дополнительные сведения об использовании земельного участка	—
9.	Сведения о земельных участках (землях общего пользования, территории общего пользования), посредством которых обеспечивается доступ	Земли общего пользования
10.	Иные сведения	—

4. Пояснения к сведениям об уточняемом земельном участке с кадастровым номером 24:11:0080201:258 :

1.	—

1. Сведения о характерных точках границ уточняемого земельного участка с кадастровым номером 24:11:0080201:262 :

Система координат МСК-167 (24) Зона № 4

Обозначение характерных точек границ	Координаты, м				Метод определения координат	Формулы, примененные для расчета средней квадратической погрешности определения координат характерных точек границ (Mt), с подставленными в такие формулы значениями и итоговые (вычисленные) значения Mt, м	Описание закрепления точки
	содержатся в Едином государственном реестре недвижимости		определены в результате выполнения комплексных кадастровых работ				
	X	Y	X	Y			
1	2	3	4	5	6	7	8
1540	667 219,71	77 377,92	—	—	Метод спутниковых геодезических измерений (определений)	0,10	—

1	2	3	4	5	6	7	8
н1541У	—	—	667 220,78	77 378,34	Метод спутниковых геодезических измерений (определений)	√(0,10^2 + 0,10^2) = 0,10	—
н1542У	—	—	667 207,67	77 424,47			
н1538У	—	—	667 206,67	77 424,47			
н1539У	—	—	667 171,24	77 412,15			
1543	667 206,74	77 423,97	—	—		0,10	
1544	667 171,23	77 411,43	—	—			
1545	667 176,57	77 387,94	667 176,57	77 387,94		√(0,10^2 + 0,10^2) = 0,10	
1546	667 177,29	77 388,11	667 177,29	77 388,11			
1547	667 181,20	77 373,37	667 181,20	77 373,37			
1548	667 180,57	77 373,15	667 180,57	77 373,15			
1549	667 182,68	77 366,61	667 182,68	77 366,61			
1540	667 219,71	77 377,92	—	—		0,10	

2. Сведения о частях границ уточняемого земельного участка с кадастровым номером 24:11:0080201:262 :

Обозначение части границ		Горизонтальное проложение (S), м	Описание прохождения части границ	Сведения о согласовании местоположения границ (согласовано/спорное)
от т.	до т.			
1	2	3	4	5
н1541У	н1542У	47,96	—	согласовано
н1542У	н1538У	1,00		
н1538У	н1539У	37,51		
н1539У	1545	24,79		
1545	1546	0,74		
1546	1547	15,25		
1547	1548	0,67		

1	2	3	4	5
1548	1549	6,87	—	согласовано
1549	н1541У	39,86		

3. Сведения о характеристиках уточняемого земельного участка с кадастровым номером 24:11:0080201:262 :

№ п/п	Наименование характеристики	Значение характеристики
1	2	3
1.	Адрес земельного участка	—
1.1.	Сведения о местоположении земельного участка (при отсутствии адреса) в структурированном в соответствии с федеральной информационной адресной системой виде	—
1.2.	Дополнительные сведения о местоположении земельного участка	—
2.	Площадь земельного участка ± величина погрешности определения (вычисления) площади (Р ± ΔР), м²	1 871 ± 15,00
3.	Формула, примененная для вычисления предельной погрешности определения площади земельного участка, с подставленными значениями и итоговые (вычисленные) значения	3,5*0,10*√(1 871,00) = 15
4.	Площадь земельного участка согласно сведениям Единого государственного реестра недвижимости (Ркад), м²	1 800,00
5.	Оценка расхождения Р и Ркад (Р - Ркад), м²	71
6.	Предельный минимальный и максимальный размеры земельного участка (Рмин и Рмакс), м²	Рмин = — Рмакс = —
7.	Кадастровый или иной государственный учетный номер (инвентарный) здания, сооружения, объекта незавершенного строительства, расположенного на земельном участке	24:11:0080201:843; 24:11:0080201:844; 24:11:0080201:845; 24:11:0080201:842
8.	Вид (виды) разрешенного использования	—
8.1.	Дополнительные сведения об использовании земельного участка	—
9.	Сведения о земельных участках (землях общего пользования, территории общего пользования), посредством которых обеспечивается доступ	Земли общего пользования
10.	Иные сведения	—

4. Пояснения к сведениям об уточняемом земельном участке с кадастровым номером 24:11:0080201:262 :

1.	—

1. Сведения о характерных точках границ уточняемого земельного участка с кадастровым номером 24:11:0080201:264 :

Система координат МСК-167 (24) Зона № 4

Обозначение характерных точек границ	Координаты, м				Метод определения координат	Формулы, примененные для расчета средней квадратической погрешности определения координат характерных точек границ (Mt), с подставленными в такие формулы значениями и итоговые (вычисленные) значения Mt, м	Описание закрепления точки
	содержатся в Едином государственном реестре недвижимости		определены в результате выполнения комплексных кадастровых работ				
	X	Y	X	Y			
1	2	3	4	5	6	7	8
2251	666 835,40	77 747,35	—	—	Метод спутниковых геодезических измерений (определений)	0,10	Долговременный межевой знак
2252	666 849,10	77 782,15	666 849,10	77 782,15		√(0,10^2 + 0,10^2) = 0,10	
н2253У	—	—	666 847,70	77 786,62			—
н2254У	—	—	666 843,52	77 789,93			
2255	666 851,51	77 786,62	—	—		0,10	
н2256У	—	—	666 834,49	77 792,87		√(0,10^2 + 0,10^2) = 0,10	
н2257У	—	—	666 829,47	77 793,06			
2258	666 836,10	77 790,80	—	—		0,10	
2259	666 825,60	77 791,80	666 825,60	77 791,80		√(0,10^2 + 0,10^2) = 0,10	
н2260У	—	—	666 820,70	77 788,91			
н2261У	—	—	666 801,28	77 772,96			
2262	666 798,19	77 769,55	666 798,19	77 769,55			

1	2	3	4	5	6	7	8
2263	666 794,12	77 761,63	—	—	Метод спутниковых геодезических измерений (определений)	0,10	—
н331У	—	—	666 794,49	77 760,93		√(0,10^2 + 0,10^2) = 0,10	
н330У	—	—	666 809,24	77 755,46			
н329У	—	—	666 831,87	77 748,14			
н328У	—	—	666 835,27	77 746,98			
н2264У	—	—	666 841,06	77 762,64			
2251	666 835,40	77 747,35	—	—		0,10	Долговременный межевой знак

2. Сведения о частях границ уточняемого земельного участка с кадастровым номером 24:11:0080201:264 :

Обозначение части границ		Горизонтальное проложение (S), м	Описание прохождения части границ	Сведения о согласовании местоположения границ (согласовано/спорное)
от т.	до т.			
1	2	3	4	5
2252	н2253У	4,68	—	согласовано
н2253У	н2254У	5,33		
н2254У	н2256У	9,50		
н2256У	н2257У	5,02		
н2257У	2259	4,07		
2259	н2260У	5,69		
н2260У	н2261У	25,13		
н2261У	2262	4,60		
2262	н331У	9,38		
н331У	н330У	15,73		
н330У	н329У	23,78		
н329У	н328У	3,59		
н328У	н2264У	16,70		
н2264У	2252	21,10		

3. Сведения о характеристиках уточняемого земельного участка с кадастровым номером 24:11:0080201:264 :

№ п/п	Наименование характеристики	Значение характеристики

1	2	3
1.	Адрес земельного участка	—
1.1.	Сведения о местоположении земельного участка (при отсутствии адреса) в структурированном в соответствии с федеральной информационной адресной системой виде	—
1.2.	Дополнительные сведения о местоположении земельного участка	—
2.	Площадь земельного участка ± величина погрешности определения (вычисления) площади (Р ± ΔР), м²	1 521 ± 14,00
3.	Формула, примененная для вычисления предельной погрешности определения площади земельного участка, с подставленными значениями и итоговые (вычисленные) значения	3,5*0,10*√(1 521,00) = 14
4.	Площадь земельного участка согласно сведениям Единого государственного реестра недвижимости (Ркад), м²	1 464,00
5.	Оценка расхождения Р и Ркад (Р - Ркад), м²	57
6.	Предельный минимальный и максимальный размеры земельного участка (Рмин и Рмакс), м²	Рмин = — Рмакс = —
7.	Кадастровый или иной государственный учетный номер (инвентарный) здания, сооружения, объекта незавершенного строительства, расположенного на земельном участке	24:11:0080201:855
8.	Вид (виды) разрешенного использования	—
8.1.	Дополнительные сведения об использовании земельного участка	—
9.	Сведения о земельных участках (землях общего пользования, территории общего пользования), посредством которых обеспечивается доступ	Земли общего пользования
10.	Иные сведения	—
4. Пояснения к сведениям об уточняемом земельном участке с кадастровым номером		24:11:0080201:264 :
1.	—	

1. Сведения о характерных точках границ уточняемого земельного участка с кадастровым номером 24:11:0080201:265 :

Система координат МСК-167 (24) Зона № 4

Обозначение характерных точек границ	Координаты, м				Метод определения координат	Формулы, примененные для расчета средней квадратической погрешности определения координат характерных точек границ (Mt), с подставленными в такие формулы значениями и итоговые (вычисленные) значения Mt, м	Описание закрепления точки
	содержатся в Едином государственном реестре недвижимости		определены в результате выполнения комплексных кадастровых работ				
	X	Y	X	Y			
1	2	3	4	5	6	7	8
1687	667 049,41	77 639,26	—	—	Метод спутниковых геодезических измерений (определений)	0,10	Долговременный межевой знак
1688	667 026,67	77 694,49	—	—			
1689	666 992,42	77 681,54	—	—			
н1690У	—	—	666 992,50	77 681,26		√(0,10^2 + 0,10^2) = 0,10	
1691	667 008,32	77 627,66	—	—		0,10	
н1692У	—	—	667 008,32	77 629,68		√(0,10^2 + 0,10^2) = 0,10	—
н1693У	—	—	667 010,48	77 628,87			
н1694У	—	—	667 012,93	77 629,68			
н1695У	—	—	667 017,05	77 627,21			
н1696У	—	—	667 032,28	77 631,97			
н1697У	—	—	667 050,92	77 637,62			
1698	—	—	667 041,76	77 662,56			Долговременный межевой знак

1	2	3	4	5	6	7	8
1699	—	—	667 039,95	77 667,01	Метод спутниковых геодезических измерений (определений)	√(0,10^2 + 0,10^2) = 0,10	Долговременный межевой знак
1700	—	—	667 035,80	77 677,51			
н1701У	—	—	667 028,33	77 695,02			—
1687	667 049,41	77 639,26	—	—		0,10	Долговременный межевой знак

2. Сведения о частях границ уточняемого земельного участка с кадастровым номером 24:11:0080201:265 :

Обозначение части границ		Горизонтальное проложение (S), м	Описание прохождения части границ	Сведения о согласовании местоположения границ (согласовано/спорное)
от т.	до т.			
1	2	3	4	5
н1690У	н1692У	53,95	—	согласовано
н1692У	н1693У	2,31		
н1693У	н1694У	2,58		
н1694У	н1695У	4,80		
н1695У	н1696У	15,96		
н1696У	н1697У	19,48		
н1697У	1698	26,57		
1698	1699	4,80		
1699	1700	11,29		
1700	н1701У	19,04		
н1701У	н1690У	38,38		

3. Сведения о характеристиках уточняемого земельного участка с кадастровым номером 24:11:0080201:265 :

№ п/п	Наименование характеристики	Значение характеристики
1	2	3
1.	Адрес земельного участка	—
1.1.	Сведения о местоположении земельного участка (при отсутствии адреса) в структурированном в соответствии с федеральной информационной адресной системой виде	—
1.2.	Дополнительные сведения о местоположении земельного участка	—
2.	Площадь земельного участка ± величина погрешности определения (вычисления) площади (Р ± ΔР), м²	2 450 ± 17,00

1	2	3
3.	Формула, примененная для вычисления предельной погрешности определения площади земельного участка, с подставленными значениями и итоговые (вычисленные) значения	3,5*0,10*√(2 450,00) = 17
4.	Площадь земельного участка согласно сведениям Единого государственного реестра недвижимости (Ркад), м²	2 292,00
5.	Оценка расхождения Р и Ркад (Р - Ркад), м²	158
6.	Предельный минимальный и максимальный размеры земельного участка (Рмин и Рмакс), м²	Рмин = — Рмакс = —
7.	Кадастровый или иной государственный учетный номер (инвентарный) здания, сооружения, объекта незавершенного строительства, расположенного на земельном участке	24:11:0080201:946; 24:11:0080201:1224
8.	Вид (виды) разрешенного использования	—
8.1.	Дополнительные сведения об использовании земельного участка	—
9.	Сведения о земельных участках (землях общего пользования, территории общего пользования), посредством которых обеспечивается доступ	Земли общего пользования
10.	Иные сведения	—

4. Пояснения к сведениям об уточняемом земельном участке с кадастровым номером 24:11:0080201:265 :

1.	—

1. Сведения о характерных точках границ уточняемого земельного участка с кадастровым номером 24:11:0080201:266 :

Система координат МСК-167 (24) Зона № 4

Обозначение характерных точек границ	Координаты, м				Метод определения координат	Формулы, примененные для расчета средней квадратической погрешности определения координат характерных точек границ (Mt), с подставленными в такие формулы значениями и итоговые (вычисленные) значения Mt, м	Описание закрепления точки
	содержатся в Едином государственном реестре недвижимости		определены в результате выполнения комплексных кадастровых работ				
	X	Y	X	Y			
1	2	3	4	5	6	7	8
1466	667 383,79	77 307,31	667 383,79	77 307,31	Метод спутниковых геодезических измерений (определений)	√(0,10^2 + 0,10^2) = 0,10	—

1	2	3	4	5	6	7	8
1467	667 370,15	77 359,40	667 370,15	77 359,40	Метод спутниковых геодезических измерений (определений)	√(0,10^2 + 0,10^2) = 0,10	—
1468	—	—	667 358,72	77 357,02			
1469	667 335,37	77 349,41	667 335,37	77 349,41			
1470	667 350,09	77 300,34	667 350,09	77 300,34			
1471	667 350,16	77 300,11	667 350,16	77 300,11			
1466	667 383,79	77 307,31	667 383,79	77 307,31			

2. Сведения о частях границ уточняемого земельного участка с кадастровым номером 24:11:0080201:266 :

Обозначение части границ		Горизонтальное проложение (S), м	Описание прохождения части границ	Сведения о согласовании местоположения границ (согласовано/спорное)
от т.	до т.			
1	2	3	4	5
1466	1467	53,85	—	согласовано
1467	1468	11,68		
1468	1469	24,56		
1469	1470	51,23		
1470	1471	0,24		
1471	1466	34,39		

3. Сведения о характеристиках уточняемого земельного участка с кадастровым номером 24:11:0080201:266 :

№ п/п	Наименование характеристики	Значение характеристики
1	2	3
1.	Адрес земельного участка	—
1.1.	Сведения о местоположении земельного участка (при отсутствии адреса) в структурированном в соответствии с федеральной информационной адресной системой виде	—
1.2.	Дополнительные сведения о местоположении земельного участка	—
2.	Площадь земельного участка ± величина погрешности определения (вычисления) площади (P ± ΔP), м²	1 872 ± 15,00

1	2	3
3.	Формула, примененная для вычисления предельной погрешности определения площади земельного участка, с подставленными значениями и итоговые (вычисленные) значения	3,5*0,10*√(1 872,00) = 15
4.	Площадь земельного участка согласно сведениям Единого государственного реестра недвижимости (Ркад), м²	1 856,00
5.	Оценка расхождения Р и Ркад (Р - Ркад), м²	16
6.	Предельный минимальный и максимальный размеры земельного участка (Рмин и Рмакс), м²	Рмин = — Рмакс = —
7.	Кадастровый или иной государственный учетный номер (инвентарный) здания, сооружения, объекта незавершенного строительства, расположенного на земельном участке	24:11:0080201:979
8.	Вид (виды) разрешенного использования	—
8.1.	Дополнительные сведения об использовании земельного участка	—
9.	Сведения о земельных участках (землях общего пользования, территории общего пользования), посредством которых обеспечивается доступ	Земли общего пользования
10.	Иные сведения	—

4. Пояснения к сведениям об уточняемом земельном участке с кадастровым номером 24:11:0080201:266 :

1.	—

1. Сведения о характерных точках границ уточняемого земельного участка с кадастровым номером 24:11:0080201:267 :

Система координат МСК-167 (24) Зона № 4

Обозначение характерных точек границ	Координаты, м				Метод определения координат	Формулы, примененные для расчета средней квадратической погрешности определения координат характерных точек границ (Mt), с подставленными в такие формулы значениями и итоговые (вычисленные) значения Mt, м	Описание закрепления точки
	содержатся в Едином государственном реестре недвижимости		определены в результате выполнения комплексных кадастровых работ				
	X	Y	X	Y			
1	2	3	4	5	6	7	8
4006	667 330,80	77 785,62	—	—	Метод спутниковых геодезических измерений (определений)	0,10	—

1	2	3	4	5	6	7	8
4007	667 327,12	77 784,73	—	—	Метод спутниковых геодезических измерений (определений)	0,10	—
4008	667 310,69	77 780,76	—	—			
4009	667 305,59	77 779,52	667 305,59	77 779,52		√(0,10^2 + 0,10^2) = 0,10	Долговременный межевой знак
4010	667 313,98	77 748,55	667 313,98	77 748,55			—
4011	667 326,57	77 704,57	667 326,57	77 704,57			
4012	667 350,42	77 708,97	—	—		0,30	
н3824У	—	—	667 351,18	77 709,20	Иное описание	√(0,10^2 + 0,10^2) = 0,10	
н3439У	—	—	667 332,04	77 785,15	Метод спутниковых геодезических измерений (определений)		
н3434У	—	—	667 311,11	77 779,35			
н4013У	—	—	667 308,29	77 778,51			
4006	667 330,80	77 785,62	—	—		0,10	

2. Сведения о частях границ уточняемого земельного участка с кадастровым номером 24:11:0080201:267 :

Обозначение части границ		Горизонтальное проложение (S), м	Описание прохождения части границ	Сведения о согласовании местоположения границ (согласовано/спорное)
от т.	до т.			
1	2	3	4	5
4009	4010	32,09	—	согласовано
4010	4011	45,75		
4011	н3824У	25,04		
н3824У	н3439У	78,32		
н3439У	н3434У	21,72		
н3434У	н4013У	2,94		
н4013У	4009	2,88		

3. Сведения о характеристиках уточняемого земельного участка с кадастровым номером 24:11:0080201:267 :

№ п/п	Наименование характеристики	Значение характеристики

1	2	3
1.	Адрес земельного участка	—
1.1.	Сведения о местоположении земельного участка (при отсутствии адреса) в структурированном в соответствии с федеральной информационной адресной системой виде	—
1.2.	Дополнительные сведения о местоположении земельного участка	—
2.	Площадь земельного участка ± величина погрешности определения (вычисления) площади (Р ± ΔР), м²	2 019 ± 16,00
3.	Формула, примененная для вычисления предельной погрешности определения площади земельного участка, с подставленными значениями и итоговые (вычисленные) значения	3,5*0,10*√(2 019,00) = 16
4.	Площадь земельного участка согласно сведениям Единого государственного реестра недвижимости (Ркад), м²	1 976,00
5.	Оценка расхождения Р и Ркад (Р - Ркад), м²	43
6.	Предельный минимальный и максимальный размеры земельного участка (Рмин и Рмакс), м²	Рмин = — Рмакс = —
7.	Кадастровый или иной государственный учетный номер (инвентарный) здания, сооружения, объекта незавершенного строительства, расположенного на земельном участке	24:11:0080201:709
8.	Вид (виды) разрешенного использования	—
8.1.	Дополнительные сведения об использовании земельного участка	—
9.	Сведения о земельных участках (землях общего пользования, территории общего пользования), посредством которых обеспечивается доступ	Земли общего пользования
10.	Иные сведения	—
4. Пояснения к сведениям об уточняемом земельном участке с кадастровым номером		24:11:0080201:267 :
1.	—	

1. Сведения о характерных точках границ уточняемого земельного участка с кадастровым номером 24:11:0080201:268 :

Система координат МСК-167 (24) Зона № 4

Обозначение характерных точек границ	Координаты, м				Метод определения координат	Формулы, примененные для расчета средней квадратической погрешности определения координат характерных точек границ (Mt), с подставленными в такие формулы значениями и итоговые (вычисленные) значения Mt, м	Описание закрепления точки
	содержатся в Едином государственном реестре недвижимости		определены в результате выполнения комплексных кадастровых работ				
	X	Y	X	Y			
1	2	3	4	5	6	7	8
1257	667 006,72	77 840,14	—	—	Метод спутниковых геодезических измерений (определений)	0,10	Временный межевой знак
1258	667 008,57	77 838,04	—	—			
1259	667 012,71	77 842,17	—	—			
1260	667 010,32	77 844,50	—	—			
1261	666 995,27	77 859,22	—	—			
1262	666 997,46	77 862,09	—	—			
1263	666 984,09	77 872,39	—	—			
1264	666 947,02	77 900,95	—	—			
н1265У	—	—	666 940,91	77 892,22		√(0,10^2 + 0,10^2) = 0,10	—
н1266У	—	—	666 951,70	77 884,15			
н1267У	—	—	666 961,57	77 876,44			
н1268У	—	—	666 968,70	77 870,92			

1	2	3	4	5	6	7	8
н1269У	—	—	666 973,14	77 867,51	Метод спутниковых геодезических измерений (определений)	√(0,10^2 + 0,10^2) = 0,10	—
н1270У	—	—	666 975,87	77 865,05			
н1271У	—	—	666 985,04	77 857,57			
н1272У	—	—	666 986,29	77 857,03			
1273	666 940,69	77 891,90	—	—		0,10	Временный межевой знак
1274	666 958,66	77 877,96	—	—			
1275	666 966,39	77 871,92	—	—			
1276	666 990,92	77 852,76	—	—			
1277	666 998,99	77 845,77	—	—			
1278	667 003,12	77 843,58	667 003,12	77 843,58		√(0,10^2 + 0,10^2) = 0,10	
1279	—	—	667 005,59	77 841,88			—
н1280У	—	—	667 009,01	77 838,40			
н49У	—	—	667 013,99	77 843,07			
н48У	—	—	666 996,76	77 860,94			
н47У	—	—	666 998,17	77 862,82			
н46У	—	—	666 991,44	77 868,33			
н45У	—	—	666 982,63	77 875,83			

1	2	3	4	5	6	7	8
н1281У	—	—	666 974,67	77 881,62	Метод спутниковых геодезических измерений (определений)	√(0,10^2 + 0,10^2) = 0,10	—
1282	—	—	666 966,48	77 887,34			
н1283У	—	—	666 947,47	77 901,61			
1257	667 006,72	77 840,14	—	—		0,10	Временный межевой знак

2. Сведения о частях границ уточняемого земельного участка с кадастровым номером 24:11:0080201:268 :

Обозначение части границ		Горизонтальное проложение (S), м	Описание прохождения части границ	Сведения о согласовании местоположения границ (согласовано/спорное)
от т.	до т.			
1	2	3	4	5
н1265У	н1266У	13,47	—	согласовано
н1266У	н1267У	12,52		
н1267У	н1268У	9,02		
н1268У	н1269У	5,60		
н1269У	н1270У	3,67		
н1270У	н1271У	11,83		
н1271У	н1272У	1,36		
н1272У	1278	21,54		
1278	1279	3,00		
1279	н1280У	4,88		
н1280У	н49У	6,83		
н49У	н48У	24,82		
н48У	н47У	2,35		
н47У	н46У	8,70		
н46У	н45У	11,57		
н45У	н1281У	9,84		
н1281У	1282	9,99		
1282	н1283У	23,77		
н1283У	н1265У	11,45		

3. Сведения о характеристиках уточняемого земельного участка с кадастровым номером 24:11:0080201:268 :

№ п/п	Наименование характеристики	Значение характеристики
1	2	3

1	2	3
1.	Адрес земельного участка	—
1.1.	Сведения о местоположении земельного участка (при отсутствии адреса) в структурированном в соответствии с федеральной информационной адресной системой виде	—
1.2.	Дополнительные сведения о местоположении земельного участка	—
2.	Площадь земельного участка ± величина погрешности определения (вычисления) площади (Р ± ΔР), м²	952 ± 11,00
3.	Формула, примененная для вычисления предельной погрешности определения площади земельного участка, с подставленными значениями и итоговые (вычисленные) значения	3,5*0,10*√(952,00) = 11
4.	Площадь земельного участка согласно сведениям Единого государственного реестра недвижимости (Ркад), м²	868,00
5.	Оценка расхождения Р и Ркад (Р - Ркад), м²	84
6.	Предельный минимальный и максимальный размеры земельного участка (Рмин и Рмакс), м²	Рмин = — Рмакс = —
7.	Кадастровый или иной государственный учетный номер (инвентарный) здания, сооружения, объекта незавершенного строительства, расположенного на земельном участке	24:11:0080201:745
8.	Вид (виды) разрешенного использования	—
8.1.	Дополнительные сведения об использовании земельного участка	—
9.	Сведения о земельных участках (землях общего пользования, территории общего пользования), посредством которых обеспечивается доступ	Земли общего пользования
10.	Иные сведения	—
4. Пояснения к сведениям об уточняемом земельном участке с кадастровым номером		24:11:0080201:268 :
1.	—	

1. Сведения о характерных точках границ уточняемого земельного участка с кадастровым номером 24:11:0080201:269 :

Система координат МСК-167 (24) Зона № 4

Обозначение характерных точек границ	Координаты, м				Метод определения координат	Формулы, примененные для расчета средней квадратической погрешности определения координат характерных точек границ (Mt), с подставленными в такие формулы значениями и итоговые (вычисленные) значения Mt, м	Описание закрепления точки
	содержатся в Едином государственном реестре недвижимости		определены в результате выполнения комплексных кадастровых работ				
	X	Y	X	Y			
1	2	3	4	5	6	7	8
2943	666 842,21	77 524,99	—	—	Метод спутниковых геодезических измерений (определений)	0,10	Долговременный межевой знак
2944	666 797,80	77 520,64	—	—			
2945	666 798,13	77 500,00	—	—			
2946	666 808,30	77 500,00	—	—			—
2947	666 840,95	77 499,65	—	—			Долговременный межевой знак
н2926У	—	—	666 843,63	77 501,17		√(0,10^2 + 0,10^2) = 0,10	—
н2916У	—	—	666 843,20	77 526,64			
н2915У	—	—	666 797,70	77 521,69			
н2948У	—	—	666 798,94	77 499,00			
н2940У	—	—	666 808,89	77 499,00			
2943	666 842,21	77 524,99	—	—		0,10	Долговременный межевой знак

2. Сведения о частях границ уточняемого земельного участка с кадастровым номером 24:11:0080201:269 :

Обозначение части границ		Горизонтальное проложение (S), м	Описание прохождения части границ	Сведения о согласовании местоположения границ (согласовано/спорное)
от т.	до т.			
1	2	3	4	5
н2926У	н2916У	25,47	—	согласовано
н2916У	н2915У	45,77		
н2915У	н2948У	22,72		
н2948У	н2940У	9,95		
н2940У	н2926У	34,81		

3. Сведения о характеристиках уточняемого земельного участка с кадастровым номером 24:11:0080201:269 :

№ п/п	Наименование характеристики	Значение характеристики
1	2	3
1.	Адрес земельного участка	—
1.1.	Сведения о местоположении земельного участка (при отсутствии адреса) в структурированном в соответствии с федеральной информационной адресной системой виде	—
1.2.	Дополнительные сведения о местоположении земельного участка	—
2.	Площадь земельного участка ± величина погрешности определения (вычисления) площади (Р ± ΔР), м²	1 100 ± 12,00
3.	Формула, примененная для вычисления предельной погрешности определения площади земельного участка, с подставленными значениями и итоговые (вычисленные) значения	3,5*0,10*√(1 100,00) = 12
4.	Площадь земельного участка согласно сведениям Единого государственного реестра недвижимости (Ркад), м²	1 000,00
5.	Оценка расхождения Р и Ркад (Р - Ркад), м²	100
6.	Предельный минимальный и максимальный размеры земельного участка (Рмин и Рмакс), м²	Рмин = — Рмакс = —
7.	Кадастровый или иной государственный учетный номер (инвентарный) здания, сооружения, объекта незавершенного строительства, расположенного на земельном участке	—
8.	Вид (виды) разрешенного использования	—
8.1.	Дополнительные сведения об использовании земельного участка	—

1	2	3
9.	Сведения о земельных участках (землях общего пользования, территории общего пользования), посредством которых обеспечивается доступ	Земли общего пользования
10.	Иные сведения	—

4. Пояснения к сведениям об уточняемом земельном участке с кадастровым номером 24:11:0080201:269 :

1.	—

1. Сведения о характерных точках границ уточняемого земельного участка с кадастровым номером 24:11:0080201:271 :

Система координат МСК-167 (24) Зона № 4

Обозначение характерных точек границ	Координаты, м				Метод определения координат	Формулы, примененные для расчета средней квадратической погрешности определения координат характерных точек границ (Mt), с подставленными в такие формулы значениями и итоговые (вычисленные) значения Mt, м	Описание закрепления точки
	содержатся в Едином государственном реестре недвижимости		определены в результате выполнения комплексных кадастровых работ				
	X	Y	X	Y			
1	2	3	4	5	6	7	8
1453	667 382,57	77 420,98	667 382,57	77 420,98	Метод спутниковых геодезических измерений (определений)	√(0,10^2 + 0,10^2) = 0,10	Долговременный межевой знак
1433	667 375,63	77 458,88	667 375,63	77 458,88			
1454	667 334,64	77 449,18	—	—		0,10	
н1438У	—	—	667 333,72	77 448,37		√(0,10^2 + 0,10^2) = 0,10	—
1455	667 338,75	77 433,84	—	—		0,10	Долговременный межевой знак
н1448У	—	—	667 338,04	77 433,67		√(0,10^2 + 0,10^2) = 0,10	—
1452	667 343,48	77 412,52	667 343,48	77 412,52			Долговременный межевой знак
1456	—	—	667 381,66	77 420,77			

1	2	3	4	5	6	7	8
1453	667 382,57	77 420,98	667 382,57	77 420,98	Метод спутниковых геодезических измерений (определений)	√(0,10^2 + 0,10^2) = 0,10	Долговременный межевой знак

2. Сведения о частях границ уточняемого земельного участка с кадастровым номером 24:11:0080201:271 :

Обозначение части границ		Горизонтальное проложение (S), м	Описание прохождения части границ	Сведения о согласовании местоположения границ (согласовано/спорное)
от т.	до т.			
1	2	3	4	5
1453	1433	38,53	—	согласовано
1433	н1438У	43,21		
н1438У	н1448У	15,32		
н1448У	1452	21,84		
1452	1456	39,06		
1456	1453	0,93		

3. Сведения о характеристиках уточняемого земельного участка с кадастровым номером 24:11:0080201:271 :

№ п/п	Наименование характеристики	Значение характеристики
1	2	3
1.	Адрес земельного участка	—
1.1.	Сведения о местоположении земельного участка (при отсутствии адреса) в структурированном в соответствии с федеральной информационной адресной системой виде	—
1.2.	Дополнительные сведения о местоположении земельного участка	—
2.	Площадь земельного участка ± величина погрешности определения (вычисления) площади (Р ± ΔР), м²	1 567 ± 14,00
3.	Формула, примененная для вычисления предельной погрешности определения площади земельного участка, с подставленными значениями и итоговые (вычисленные) значения	3,5*0,10*√(1 567,00) = 14
4.	Площадь земельного участка согласно сведениям Единого государственного реестра недвижимости (Ркад), м²	1 557,00
5.	Оценка расхождения Р и Ркад (Р - Ркад), м²	10
6.	Предельный минимальный и максимальный размеры земельного участка (Рмин и Рмакс), м²	Рмин = — Рмакс = —

1	2	3
7.	Кадастровый или иной государственный учетный номер (инвентарный) здания, сооружения, объекта незавершенного строительства, расположенного на земельном участке	24:11:0080201:884
8.	Вид (виды) разрешенного использования	—
8.1.	Дополнительные сведения об использовании земельного участка	—
9.	Сведения о земельных участках (землях общего пользования, территории общего пользования), посредством которых обеспечивается доступ	Земли общего пользования
10.	Иные сведения	—

4. Пояснения к сведениям об уточняемом земельном участке с кадастровым номером 24:11:0080201:271 :

1.	—

1. Сведения о характерных точках границ уточняемого земельного участка с кадастровым номером 24:11:0080201:272 :

Система координат МСК-167 (24) Зона № 4

Обозначение характерных точек границ	Координаты, м				Метод определения координат	Формулы, примененные для расчета средней квадратической погрешности определения координат характерных точек границ (Mt), с подставленными в такие формулы значениями и итоговые (вычисленные) значения Mt, м	Описание закрепления точки
	содержатся в Едином государственном реестре недвижимости		определены в результате выполнения комплексных кадастровых работ				
	X	Y	X	Y			
1	2	3	4	5	6	7	8
3612	667 676,95	77 791,41	667 676,95	77 791,41	Метод спутниковых геодезических измерений (определений)	√(0,10^2 + 0,10^2) = 0,10	—
н3631У	—	—	667 672,40	77 821,49			
н3632У	—	—	667 646,29	77 823,52			
3633	667 671,83	77 821,45	—	—		0,10	
н3634У	—	—	667 635,81	77 824,35		√(0,10^2 + 0,10^2) = 0,10	
н3635У	—	—	667 622,66	77 824,78			

1	2	3	4	5	6	7	8
3636	667 585,88	77 825,47	667 585,88	77 825,47	Метод спутниковых геодезических измерений (определений)	√(0,10^2 + 0,10^2) = 0,10	—
н3637У	—	—	667 584,88	77 824,28			
н3638У	—	—	667 574,55	77 806,38			
н3616У	—	—	667 570,52	77 795,02			
н3615У	—	—	667 601,53	77 795,38			
н3614У	—	—	667 623,37	77 795,77			
н3613У	—	—	667 643,25	77 794,27			
3639	667 583,25	77 812,52	—	—		0,10	
3640	667 586,04	77 809,01	—	—			
3641	667 574,02	77 793,99	—	—			
3612	667 676,95	77 791,41	667 676,95	77 791,41		√(0,10^2 + 0,10^2) = 0,10	

2. Сведения о частях границ уточняемого земельного участка с кадастровым номером 24:11:0080201:272 :

Обозначение части границ		Горизонтальное проложение (S), м	Описание прохождения части границ	Сведения о согласовании местоположения границ (согласовано/спорное)
от т.	до т.			
1	2	3	4	5
3612	н3631У	30,42	—	согласовано
н3631У	н3632У	26,19		
н3632У	н3634У	10,51		
н3634У	н3635У	13,16		
н3635У	3636	36,79		
3636	н3637У	1,55		
н3637У	н3638У	20,67		
н3638У	н3616У	12,05		
н3616У	н3615У	31,01		

1	2	3	4	5
н3615У	н3614У	21,84	—	согласовано
н3614У	н3613У	19,94		
н3613У	3612	33,82		

3. Сведения о характеристиках уточняемого земельного участка с кадастровым номером 24:11:0080201:272 :

№ п/п	Наименование характеристики	Значение характеристики
1	2	3
1.	Адрес земельного участка	—
1.1.	Сведения о местоположении земельного участка (при отсутствии адреса) в структурированном в соответствии с федеральной информационной адресной системой виде	—
1.2.	Дополнительные сведения о местоположении земельного участка	—
2.	Площадь земельного участка ± величина погрешности определения (вычисления) площади (Р ± ΔР), м²	2 887 ± 19,00
3.	Формула, примененная для вычисления предельной погрешности определения площади земельного участка, с подставленными значениями и итоговые (вычисленные) значения	3,5*0,10*√(2 887,00) = 19
4.	Площадь земельного участка согласно сведениям Единого государственного реестра недвижимости (Ркад), м²	2 839,00
5.	Оценка расхождения Р и Ркад (Р - Ркад), м²	48
6.	Предельный минимальный и максимальный размеры земельного участка (Рмин и Рмакс), м²	Рмин = — Рмакс = —
7.	Кадастровый или иной государственный учетный номер (инвентарный) здания, сооружения, объекта незавершенного строительства, расположенного на земельном участке	24:11:0080201:2517
8.	Вид (виды) разрешенного использования	—
8.1.	Дополнительные сведения об использовании земельного участка	—
9.	Сведения о земельных участках (землях общего пользования, территории общего пользования), посредством которых обеспечивается доступ	Земли общего пользования
10.	Иные сведения	—

4. Пояснения к сведениям об уточняемом земельном участке с кадастровым номером 24:11:0080201:272 :

1.	—

1. Сведения о характерных точках границ уточняемого земельного участка с кадастровым номером 24:11:0080201:274 :

Система координат МСК-167 (24) Зона № 4

Обозначение характерных точек границ	Координаты, м				Метод определения координат	Формулы, примененные для расчета средней квадратической погрешности определения координат характерных точек границ (Mt), с подставленными в такие формулы значениями и итоговые (вычисленные) значения Mt, м	Описание закрепления точки
	содержатся в Едином государственном реестре недвижимости		определены в результате выполнения комплексных кадастровых работ				
	X	Y	X	Y			
1	2	3	4	5	6	7	8
1452	667 343,48	77 412,52	667 343,48	77 412,52	Метод спутниковых геодезических измерений (определений)	√(0,10^2 + 0,10^2) = 0,10	Долговременный межевой знак
1451	667 294,08	77 401,35	667 294,08	77 401,35			—
1457	667 298,65	77 382,74	667 298,65	77 382,74			
1458	667 347,04	77 396,11	—	—		0,10	
1459	—	—	667 347,86	77 396,08		√(0,10^2 + 0,10^2) = 0,10	Долговременный межевой знак
1452	667 343,48	77 412,52	667 343,48	77 412,52			

2. Сведения о частях границ уточняемого земельного участка с кадастровым номером 24:11:0080201:274 :

Обозначение части границ		Горизонтальное проложение (S), м	Описание прохождения части границ	Сведения о согласовании местоположения границ (согласовано/спорное)
от т.	до т.			
1	2	3	4	5
1452	1451	50,65	—	согласовано
1451	1457	19,16		
1457	1459	50,99		
1459	1452	17,01		

3. Сведения о характеристиках уточняемого земельного участка с кадастровым номером 24:11:0080201:274 :

№ п/п	Наименование характеристики	Значение характеристики
1	2	3

1	2	3
1.	Адрес земельного участка	—
1.1.	Сведения о местоположении земельного участка (при отсутствии адреса) в структурированном в соответствии с федеральной информационной адресной системой виде	—
1.2.	Дополнительные сведения о местоположении земельного участка	—
2.	Площадь земельного участка ± величина погрешности определения (вычисления) площади (Р ± ΔР), м²	919 ± 11,00
3.	Формула, примененная для вычисления предельной погрешности определения площади земельного участка, с подставленными значениями и итоговые (вычисленные) значения	3,5*0,10*√(919,00) = 11
4.	Площадь земельного участка согласно сведениям Единого государственного реестра недвижимости (Ркад), м²	906,00
5.	Оценка расхождения Р и Ркад (Р - Ркад), м²	13
6.	Предельный минимальный и максимальный размеры земельного участка (Рмин и Рмакс), м²	Рмин = — Рмакс = —
7.	Кадастровый или иной государственный учетный номер (инвентарный) здания, сооружения, объекта незавершенного строительства, расположенного на земельном участке	24:11:0080201:655
8.	Вид (виды) разрешенного использования	—
8.1.	Дополнительные сведения об использовании земельного участка	—
9.	Сведения о земельных участках (землях общего пользования, территории общего пользования), посредством которых обеспечивается доступ	Земли общего пользования
10.	Иные сведения	—
4. Пояснения к сведениям об уточняемом земельном участке с кадастровым номером		24:11:0080201:274 :
1.	—	

1. Сведения о характерных точках границ уточняемого земельного участка с кадастровым номером 24:11:0080201:302 :

Система координат МСК-167 (24) Зона № 4

Обозначение характерных точек границ	Координаты, м				Метод определения координат	Формулы, примененные для расчета средней квадратической погрешности определения координат характерных точек границ (Mt), с подставленными в такие формулы значениями и итоговые (вычисленные) значения Mt, м	Описание закрепления точки
	содержатся в Едином государственном реестре недвижимости		определены в результате выполнения комплексных кадастровых работ				
	X	Y	X	Y			
1	2	3	4	5	6	7	8
3973	666 725,28	78 159,92	666 725,28	78 159,92	Метод спутниковых геодезических измерений (определений)	√(0,10^2 + 0,10^2) = 0,10	Долговременный межевой знак
3974	666 695,48	78 178,46	666 695,48	78 178,46			
н3975У	—	—	666 691,36	78 177,66			—
н3976У	—	—	666 676,14	78 155,23			
3977	666 691,44	78 177,13	—	—		0,10	Долговременный межевой знак
3978	666 676,01	78 154,78	666 676,01	78 154,78		√(0,10^2 + 0,10^2) = 0,10	
3979	666 676,33	78 154,50	666 676,33	78 154,50			
3980	—	—	666 678,80	78 152,19			—
3981	666 705,19	78 127,90	666 705,19	78 127,90			Долговременный межевой знак
3973	666 725,28	78 159,92	666 725,28	78 159,92			

2. Сведения о частях границ уточняемого земельного участка с кадастровым номером 24:11:0080201:302 :

Обозначение части границ		Горизонтальное проложение (S), м	Описание прохождения части границ	Сведения о согласовании местоположения границ (согласовано/спорное)
от т.	до т.			
1	2	3	4	5

1	2	3	4	5
3973	3974	35,10	—	согласовано
3974	н3975У	4,20		
н3975У	н3976У	27,11		
н3976У	3978	0,47		
3978	3979	0,43		
3979	3980	3,38		
3980	3981	35,87		
3981	3973	37,80		

3. Сведения о характеристиках уточняемого земельного участка с кадастровым номером 24:11:0080201:302 :

№ п/п	Наименование характеристики	Значение характеристики
1	2	3
1.	Адрес земельного участка	—
1.1.	Сведения о местоположении земельного участка (при отсутствии адреса) в структурированном в соответствии с федеральной информационной адресной системой виде	—
1.2.	Дополнительные сведения о местоположении земельного участка	—
2.	Площадь земельного участка ± величина погрешности определения (вычисления) площади (Р ± ΔР), м²	1 314 ± 13,00
3.	Формула, примененная для вычисления предельной погрешности определения площади земельного участка, с подставленными значениями и итоговые (вычисленные) значения	3,5*0,10*√(1 314,00) = 13
4.	Площадь земельного участка согласно сведениям Единого государственного реестра недвижимости (Ркад), м²	1 305,00
5.	Оценка расхождения Р и Ркад (Р - Ркад), м²	9
6.	Предельный минимальный и максимальный размеры земельного участка (Рмин и Рмакс), м²	Рмин = — Рмакс = —
7.	Кадастровый или иной государственный учетный номер (инвентарный) здания, сооружения, объекта незавершенного строительства, расположенного на земельном участке	24:11:0080201:2537
8.	Вид (виды) разрешенного использования	—
8.1.	Дополнительные сведения об использовании земельного участка	—

1	2	3
9.	Сведения о земельных участках (землях общего пользования, территории общего пользования), посредством которых обеспечивается доступ	Земли общего пользования
10.	Иные сведения	—

4. Пояснения к сведениям об уточняемом земельном участке с кадастровым номером 24:11:0080201:302 :

1.	—

1. Сведения о характерных точках границ уточняемого земельного участка с кадастровым номером 24:11:0080201:304 :

Система координат МСК-167 (24) Зона № 4

Обозначение характерных точек границ	Координаты, м				Метод определения координат	Формулы, примененные для расчета средней квадратической погрешности определения координат характерных точек границ (Mt), с подставленными в такие формулы значениями и итоговые (вычисленные) значения Mt, м	Описание закрепления точки
	содержатся в Едином государственном реестре недвижимости		определены в результате выполнения комплексных кадастровых работ				
	X	Y	X	Y			
1	2	3	4	5	6	7	8
3266	667 301,52	77 350,25	—	—	Метод спутниковых геодезических измерений (определений)	0,10	—
3267	667 246,53	77 337,56	—	—			
3268	667 252,29	77 317,94	—	—			
3269	667 308,29	77 332,15	—	—			
н247У	—	—	667 308,62	77 332,64		√(0,10^2 + 0,10^2) = 0,10	
н3270У	—	—	667 308,03	77 334,43			
н3271У	—	—	667 307,16	77 336,34			
н3272У	—	—	667 303,57	77 345,76			

1	2	3	4	5	6	7	8
н3273У	—	—	667 301,90	77 350,46	Метод спутниковых геодезических измерений (определений)	√(0,10^2 + 0,10^2) = 0,10	—
н3256У	—	—	667 301,67	77 350,38			
н3255У	—	—	667 284,38	77 346,63			
н3254У	—	—	667 271,18	77 343,59			
н3265У	—	—	667 263,11	77 341,76			
н3264У	—	—	667 256,38	77 340,11			
н3274У	—	—	667 245,54	77 337,68			
н3275У	—	—	667 249,76	77 326,08			
н249У	—	—	667 252,43	77 318,76			
н248У	—	—	667 267,88	77 322,45			
3266	667 301,52	77 350,25	—	—		0,10	

2. Сведения о частях границ уточняемого земельного участка с кадастровым номером 24:11:0080201:304 :

Обозначение части границ		Горизонтальное проложение (S), м	Описание прохождения части границ	Сведения о согласовании местоположения границ (согласовано/спорное)
от т.	до т.			
1	2	3	4	5
н247У	н3270У	1,88	—	согласовано
н3270У	н3271У	2,10		
н3271У	н3272У	10,08		
н3272У	н3273У	4,99		
н3273У	н3256У	0,24		
н3256У	н3255У	17,69		
н3255У	н3254У	13,55		
н3254У	н3265У	8,27		
н3265У	н3264У	6,93		

1	2	3	4	5
н3264У	н3274У	11,11	—	согласовано
н3274У	н3275У	12,34		
н3275У	н249У	7,79		
н249У	н248У	15,88		
н248У	н247У	42,00		

3. Сведения о характеристиках уточняемого земельного участка с кадастровым номером 24:11:0080201:304 :

№ п/п	Наименование характеристики	Значение характеристики
1	2	3
1.	Адрес земельного участка	—
1.1.	Сведения о местоположении земельного участка (при отсутствии адреса) в структурированном в соответствии с федеральной информационной адресной системой виде	—
1.2.	Дополнительные сведения о местоположении земельного участка	—
2.	Площадь земельного участка ± величина погрешности определения (вычисления) площади (Р ± ΔР), м²	1 131 ± 12,00
3.	Формула, примененная для вычисления предельной погрешности определения площади земельного участка, с подставленными значениями и итоговые (вычисленные) значения	3,5*0,10*√(1 131,00) = 12
4.	Площадь земельного участка согласно сведениям Единого государственного реестра недвижимости (Ркад), м²	1 131,00
5.	Оценка расхождения Р и Ркад (Р - Ркад), м²	0
6.	Предельный минимальный и максимальный размеры земельного участка (Рмин и Рмакс), м²	Рмин = — Рмакс = —
7.	Кадастровый или иной государственный учетный номер (инвентарный) здания, сооружения, объекта незавершенного строительства, расположенного на земельном участке	24:11:0080201:2453; 24:11:0080201:2454; 24:11:0080201:2452
8.	Вид (виды) разрешенного использования	—
8.1.	Дополнительные сведения об использовании земельного участка	—
9.	Сведения о земельных участках (землях общего пользования, территории общего пользования), посредством которых обеспечивается доступ	Земли общего пользования
10.	Иные сведения	—

4. Пояснения к сведениям об уточняемом земельном участке с кадастровым номером 24:11:0080201:304 :

1.	—

1. Сведения о характерных точках границ уточняемого земельного участка с кадастровым номером 24:11:0080201:305 :

Система координат МСК-167 (24) Зона № 4

Обозначение характерных точек границ	Координаты, м				Метод определения координат	Формулы, примененные для расчета средней квадратической погрешности определения координат характерных точек границ (Mt), с подставленными в такие формулы значениями и итоговые (вычисленные) значения Mt, м	Описание закрепления точки
	содержатся в Едином государственном реестре недвижимости		определены в результате выполнения комплексных кадастровых работ				
	X	Y	X	Y			
1	2	3	4	5	6	7	8
1652	—	—	666 954,03	78 774,26	Метод спутниковых геодезических измерений (определений)	√(0,10^2 + 0,10^2) = 0,10	—
3040	666 954,26	78 774,45	—	—		0,10	
н3041У	—	—	666 955,47	78 780,36		√(0,10^2 + 0,10^2) = 0,10	
3042	666 957,43	78 780,84	—	—		0,10	
н3043У	—	—	666 957,88	78 782,88		√(0,10^2 + 0,10^2) = 0,10	
3044	666 961,15	78 789,49	666 961,15	78 789,49		—	
3045	666 963,31	78 796,45	666 963,31	78 796,45			
3046	666 963,76	78 798,79	666 963,76	78 798,79			
3047	666 970,31	78 822,10	666 970,31	78 822,10			
3048	666 972,23	78 829,04	666 972,23	78 829,04			
3049	666 970,50	78 830,86	666 970,50	78 830,86			

1	2	3	4	5	6	7	8
3050	666 954,42	78 835,63	666 954,42	78 835,63	Метод спутниковых геодезических измерений (определений)	—	—
3051	666 949,90	78 836,66	666 949,90	78 836,66			
3052	666 944,14	78 836,83	666 944,14	78 836,83			
3053	666 942,36	78 835,29	666 942,36	78 835,29			
3054	666 931,40	78 819,84	666 931,40	78 819,84			
3055	666 927,48	78 808,20	666 927,48	78 808,20			
3056	666 926,22	78 785,53	—	—		0,10	
н1653У	—	—	666 926,67	78 783,62		√(0,10^2 + 0,10^2) = 0,10	
3057	666 929,58	78 783,39	—	—		0,10	
1652	—	—	666 954,03	78 774,26		√(0,10^2 + 0,10^2) = 0,10	

2. Сведения о частях границ уточняемого земельного участка с кадастровым номером 24:11:0080201:305 :

Обозначение части границ		Горизонтальное проложение (S), м	Описание прохождения части границ	Сведения о согласовании местоположения границ (согласовано/спорное)
от т.	до т.			
1	2	3	4	5
1652	н3041У	6,27	—	согласовано
н3041У	н3043У	3,49		
н3043У	3044	7,37		
3044	3045	7,29		
3045	3046	2,38		
3046	3047	24,21		
3047	3048	7,20		
3048	3049	2,51		
3049	3050	16,77		
3050	3051	4,64		

1	2	3	4	5
3051	3052	5,76	—	согласовано
3052	3053	2,35		
3053	3054	18,94		
3054	3055	12,28		
3055	н1653У	24,59		
н1653У	1652	28,92		

3. Сведения о характеристиках уточняемого земельного участка с кадастровым номером 24:11:0080201:305 :

№ п/п	Наименование характеристики	Значение характеристики
1	2	3
1.	Адрес земельного участка	—
1.1.	Сведения о местоположении земельного участка (при отсутствии адреса) в структурированном в соответствии с федеральной информационной адресной системой виде	—
1.2.	Дополнительные сведения о местоположении земельного участка	—
2.	Площадь земельного участка ± величина погрешности определения (вычисления) площади (Р ± ΔР), м²	1 976 ± 16,00
3.	Формула, примененная для вычисления предельной погрешности определения площади земельного участка, с подставленными значениями и итоговые (вычисленные) значения	3,5*0,10*√(1 976,00) = 16
4.	Площадь земельного участка согласно сведениям Единого государственного реестра недвижимости (Ркад), м²	1 976,00
5.	Оценка расхождения Р и Ркад (Р - Ркад), м²	0
6.	Предельный минимальный и максимальный размеры земельного участка (Рмин и Рмакс), м²	Рмин = — Рмакс = —
7.	Кадастровый или иной государственный учетный номер (инвентарный) здания, сооружения, объекта незавершенного строительства, расположенного на земельном участке	24:11:0080201:2694
8.	Вид (виды) разрешенного использования	—
8.1.	Дополнительные сведения об использовании земельного участка	—
9.	Сведения о земельных участках (землях общего пользования, территории общего пользования), посредством которых обеспечивается доступ	Земли общего пользования
10.	Иные сведения	—

4. Пояснения к сведениям об уточняемом земельном участке с кадастровым номером 24:11:0080201:305 :

1.	—

1. Сведения о характерных точках границ уточняемого земельного участка с кадастровым номером 24:11:0080201:306 :

Система координат МСК-167 (24) Зона № 4

Обозначение характерных точек границ	Координаты, м				Метод определения координат	Формулы, примененные для расчета средней квадратической погрешности определения координат характерных точек границ (Mt), с подставленными в такие формулы значениями и итоговые (вычисленные) значения Mt, м	Описание закрепления точки
	содержатся в Едином государственном реестре недвижимости		определены в результате выполнения комплексных кадастровых работ				
	X	Y	X	Y			
1	2	3	4	5	6	7	8
1761	667 113,70	77 455,66	—	—	Метод спутниковых геодезических измерений (определений)	0,10	—
1762	667 079,87	77 446,36	—	—			
1763	667 085,36	77 425,52	—	—			
1764	667 091,20	77 403,38	—	—			
1765	667 120,38	77 410,71	667 120,38	77 410,71		√(0,10^2 + 0,10^2) = 0,10	
н1766У	—	—	667 128,71	77 412,48			
н1767У	—	—	667 161,20	77 419,49			
н1768У	—	—	667 158,23	77 421,94			
н1769У	—	—	667 157,02	77 426,59			
н1770У	—	—	667 158,86	77 431,07			
н1771У	—	—	667 155,23	77 445,73			

1	2	3	4	5	6	7	8
н1757У	—	—	667 150,42	77 466,42	Метод спутниковых геодезических измерений (определений)	√(0,10^2 + 0,10^2) = 0,10	—
н1755У	—	—	667 113,42	77 456,48			
н1753У	—	—	667 081,19	77 446,74			
н1772У	—	—	667 087,43	77 424,00			
н1773У	—	—	667 092,50	77 404,07			
н1774У	—	—	667 114,95	77 409,15			
1775	667 156,88	77 420,57	—	—		0,10	
1776	667 149,74	77 464,47	—	—			
1761	667 113,70	77 455,66	—	—			

2. Сведения о частях границ уточняемого земельного участка с кадастровым номером 24:11:0080201:306 :

Обозначение части границ		Горизонтальное проложение (S), м	Описание прохождения части границ	Сведения о согласовании местоположения границ (согласовано/спорное)
от т.	до т.			
1	2	3	4	5
1765	н1766У	8,52	—	согласовано
н1766У	н1767У	33,24		
н1767У	н1768У	3,85		
н1768У	н1769У	4,80		
н1769У	н1770У	4,84		
н1770У	н1771У	15,10		
н1771У	н1757У	21,24		
н1757У	н1755У	38,31		
н1755У	н1753У	33,67		
н1753У	н1772У	23,58		
н1772У	н1773У	20,56		
н1773У	н1774У	23,02		

1	2	3	4	5
н1774У	1765	5,65	—	согласовано

3. Сведения о характеристиках уточняемого земельного участка с кадастровым номером 24:11:0080201:306 :

№ п/п	Наименование характеристики	Значение характеристики
1	2	3
1.	Адрес земельного участка	—
1.1.	Сведения о местоположении земельного участка (при отсутствии адреса) в структурированном в соответствии с федеральной информационной адресной системой виде	—
1.2.	Дополнительные сведения о местоположении земельного участка	—
2.	Площадь земельного участка ± величина погрешности определения (вычисления) площади (Р ± ΔР), м²	3 274 ± 20,00
3.	Формула, примененная для вычисления предельной погрешности определения площади земельного участка, с подставленными значениями и итоговые (вычисленные) значения	3,5*0,10*√(3 274,00) = 20
4.	Площадь земельного участка согласно сведениям Единого государственного реестра недвижимости (Ркад), м²	3 135,00
5.	Оценка расхождения Р и Ркад (Р - Ркад), м²	139
6.	Предельный минимальный и максимальный размеры земельного участка (Рмин и Рмакс), м²	Рмин = — Рмакс = —
7.	Кадастровый или иной государственный учетный номер (инвентарный) здания, сооружения, объекта незавершенного строительства, расположенного на земельном участке	—
8.	Вид (виды) разрешенного использования	—
8.1.	Дополнительные сведения об использовании земельного участка	—
9.	Сведения о земельных участках (землях общего пользования, территории общего пользования), посредством которых обеспечивается доступ	Земли общего пользования
10.	Иные сведения	—

4. Пояснения к сведениям об уточняемом земельном участке с кадастровым номером 24:11:0080201:306 :

1.	—

1. Сведения о характерных точках границ уточняемого земельного участка с кадастровым номером 24:11:0080201:310 :

Система координат МСК-167 (24) Зона № 4

Обозначение характерных точек границ	Координаты, м				Метод определения координат	Формулы, примененные для расчета средней квадратической погрешности определения координат характерных точек границ (Mt), с подставленными в такие формулы значениями и итоговые (вычисленные) значения Mt, м	Описание закрепления точки
	содержатся в Едином государственном реестре недвижимости		определены в результате выполнения комплексных кадастровых работ				
	X	Y	X	Y			
1	2	3	4	5	6	7	8
1798	667 179,36	77 304,73	—	—	Метод спутниковых геодезических измерений (определений)	0,10	—
1799	667 182,91	77 314,89	—	—			
1800	667 179,36	77 336,72	—	—			
1801	667 173,95	77 359,05	—	—			
1802	667 165,15	77 371,74	—	—			
1803	667 110,49	77 354,82	—	—			
1804	667 119,46	77 323,86	—	—			
1805	667 120,81	77 324,53	—	—			
1806	667 133,51	77 288,66	—	—			
н1807У	—	—	667 133,99	77 287,94		√(0,10^2 + 0,10^2) = 0,10	
н1808У	—	—	667 172,55	77 301,35			
н1809У	—	—	667 179,24	77 304,13			

1	2	3	4	5	6	7	8
н1810У	—	—	667 182,33	77 309,67	Метод спутниковых геодезических измерений (определений)	√(0,10^2 + 0,10^2) = 0,10	—
н1811У	—	—	667 185,28	77 314,93			
н1812У	—	—	667 183,34	77 323,34			
н1813У	—	—	667 181,38	77 332,70			
н1814У	—	—	667 180,82	77 335,15			
н1815У	—	—	667 179,88	77 338,44			
н1794У	—	—	667 171,90	77 373,57			
н1793У	—	—	667 141,34	77 362,95			
н1792У	—	—	667 120,39	77 355,55			
н1791У	—	—	667 111,87	77 352,33			
н1790У	—	—	667 111,61	77 352,95			
н1789У	—	—	667 101,78	77 350,27			
н1816У	—	—	667 101,43	77 349,99			
н1817У	—	—	667 103,67	77 343,02			
н1818У	—	—	667 104,87	77 339,25			
н1819У	—	—	667 107,29	77 332,18			
н1820У	—	—	667 114,31	77 334,23			

1	2	3	4	5	6	7	8
н1821У	—	—	667 122,78	77 310,97	Метод спутниковых геодезических измерений (определений)	√(0,10^2 + 0,10^2) = 0,10	—
н1822У	—	—	667 130,93	77 287,17			
1798	667 179,36	77 304,73	—	—		0,10	

2. Сведения о частях границ уточняемого земельного участка с кадастровым номером 24:11:0080201:310 :

Обозначение части границ		Горизонтальное проложение (S), м	Описание прохождения части границ	Сведения о согласовании местоположения границ (согласовано/спорное)
от т.	до т.			
1	2	3	4	5
н1807У	н1808У	40,83	—	согласовано
н1808У	н1809У	7,24		
н1809У	н1810У	6,34		
н1810У	н1811У	6,03		
н1811У	н1812У	8,63		
н1812У	н1813У	9,56		
н1813У	н1814У	2,51		
н1814У	н1815У	3,42		
н1815У	н1794У	36,02		
н1794У	н1793У	32,35		
н1793У	н1792У	22,22		
н1792У	н1791У	9,11		
н1791У	н1790У	0,67		
н1790У	н1789У	10,19		
н1789У	н1816У	0,45		
н1816У	н1817У	7,32		
н1817У	н1818У	3,96		
н1818У	н1819У	7,47		
н1819У	н1820У	7,31		
н1820У	н1821У	24,75		
н1821У	н1822У	25,16		
н1822У	н1807У	3,16		

3. Сведения о характеристиках уточняемого земельного участка с кадастровым номером 24:11:0080201:310 :

№ п/п	Наименование характеристики	Значение характеристики

1	2	3
1.	Адрес земельного участка	—
1.1.	Сведения о местоположении земельного участка (при отсутствии адреса) в структурированном в соответствии с федеральной информационной адресной системой виде	—
1.2.	Дополнительные сведения о местоположении земельного участка	—
2.	Площадь земельного участка ± величина погрешности определения (вычисления) площади (Р ± ΔР), м²	4 430 ± 23,00
3.	Формула, примененная для вычисления предельной погрешности определения площади земельного участка, с подставленными значениями и итоговые (вычисленные) значения	3,5*0,10*√(4 430,00) = 23
4.	Площадь земельного участка согласно сведениям Единого государственного реестра недвижимости (Ркад), м²	4 032,00
5.	Оценка расхождения Р и Ркад (Р - Ркад), м²	398
6.	Предельный минимальный и максимальный размеры земельного участка (Рмин и Рмакс), м²	Рмин = — Рмакс = —
7.	Кадастровый или иной государственный учетный номер (инвентарный) здания, сооружения, объекта незавершенного строительства, расположенного на земельном участке	24:11:0080201:704; 24:11:0080201:706; 24:11:0080201:705
8.	Вид (виды) разрешенного использования	—
8.1.	Дополнительные сведения об использовании земельного участка	—
9.	Сведения о земельных участках (землях общего пользования, территории общего пользования), посредством которых обеспечивается доступ	Земли общего пользования
10.	Иные сведения	—
4. Пояснения к сведениям об уточняемом земельном участке с кадастровым номером		24:11:0080201:310 :
1.	—	

1. Сведения о характерных точках границ уточняемого земельного участка с кадастровым номером 24:11:0080201:313 :

Система координат МСК-167 (24) Зона № 4

Обозначение характерных точек границ	Координаты, м				Метод определения координат	Формулы, примененные для расчета средней квадратической погрешности определения координат характерных точек границ (Mt), с подставленными в такие формулы значениями и итоговые (вычисленные) значения Mt, м	Описание закрепления точки
	содержатся в Едином государственном реестре недвижимости		определены в результате выполнения комплексных кадастровых работ				
	X	Y	X	Y			
1	2	3	4	5	6	7	8
1365	667 351,78	77 515,40	—	—	Метод спутниковых геодезических измерений (определений)	0,10	Долговременный межевой знак
1366	667 325,51	77 509,34	—	—			
1367	667 316,58	77 507,27	—	—			
1368	667 322,84	77 488,49	—	—			
1369	667 324,41	77 483,16	—	—			—
1370	667 368,36	77 492,38	—	—			
1371	667 367,68	77 495,77	—	—			
1372	667 370,53	77 496,32	—	—			
1373	667 370,41	77 497,01	—	—			
1374	667 372,38	77 497,35	—	—			
1375	667 372,49	77 496,71	—	—			
1376	667 374,62	77 497,12	—	—			

1	2	3	4	5	6	7	8
1377	667 370,39	77 518,78	—	—	Метод спутниковых геодезических измерений (определений)	0,10	—
н1364У	—	—	667 370,40	77 520,32		√(0,10^2 + 0,10^2) = 0,10	
н1330У	—	—	667 350,84	77 516,51			
н1316У	—	—	667 323,89	77 510,70			
н1315У	—	—	667 315,26	77 508,09			
н1378У	—	—	667 320,82	77 488,77			
н1379У	—	—	667 322,92	77 483,67			
н1380У	—	—	667 350,55	77 488,98			
н1381У	—	—	667 356,32	77 490,07			
н1382У	—	—	667 366,86	77 492,14			
н1383У	—	—	667 366,05	77 496,35			
н1384У	—	—	667 374,83	77 497,88			
1365	667 351,78	77 515,40	—	—		0,10	Долговременный межевой знак

2. Сведения о частях границ уточняемого земельного участка с кадастровым номером 24:11:0080201:313 :

Обозначение части границ		Горизонтальное проложение (S), м	Описание прохождения части границ	Сведения о согласовании местоположения границ (согласовано/спорное)
от т.	до т.			
1	2	3	4	5
н1364У	н1330У	19,93	—	согласовано
н1330У	н1316У	27,57		
н1316У	н1315У	9,02		
н1315У	н1378У	20,10		
н1378У	н1379У	5,52		

1	2	3	4	5
н1379У	н1380У	28,14	—	согласовано
н1380У	н1381У	5,87		
н1381У	н1382У	10,74		
н1382У	н1383У	4,29		
н1383У	н1384У	8,91		
н1384У	н1364У	22,87		

3. Сведения о характеристиках уточняемого земельного участка с кадастровым номером 24:11:0080201:313 :

№ п/п	Наименование характеристики	Значение характеристики
1	2	3
1.	Адрес земельного участка	—
1.1.	Сведения о местоположении земельного участка (при отсутствии адреса) в структурированном в соответствии с федеральной информационной адресной системой виде	—
1.2.	Дополнительные сведения о местоположении земельного участка	—
2.	Площадь земельного участка ± величина погрешности определения (вычисления) площади (Р ± ΔР), м²	1 439 ± 13,00
3.	Формула, примененная для вычисления предельной погрешности определения площади земельного участка, с подставленными значениями и итоговые (вычисленные) значения	3,5*0,10*√(1 439,00) = 13
4.	Площадь земельного участка согласно сведениям Единого государственного реестра недвижимости (Ркад), м²	1 343,00
5.	Оценка расхождения Р и Ркад (Р - Ркад), м²	96
6.	Предельный минимальный и максимальный размеры земельного участка (Рмин и Рмакс), м²	Рмин = — Рмакс = —
7.	Кадастровый или иной государственный учетный номер (инвентарный) здания, сооружения, объекта незавершенного строительства, расположенного на земельном участке	24:11:0080201:1270; 24:11:0080201:1272
8.	Вид (виды) разрешенного использования	—
8.1.	Дополнительные сведения об использовании земельного участка	—
9.	Сведения о земельных участках (землях общего пользования, территории общего пользования), посредством которых обеспечивается доступ	Земли общего пользования
10.	Иные сведения	—

4. Пояснения к сведениям об уточняемом земельном участке с кадастровым номером 24:11:0080201:313 :

1.	—

1. Сведения о характерных точках границ уточняемого земельного участка с кадастровым номером 24:11:0080201:318 :

Система координат МСК-167 (24) Зона № 4

Обозначение характерных точек границ	Координаты, м				Метод определения координат	Формулы, примененные для расчета средней квадратической погрешности определения координат характерных точек границ (Mt), с подставленными в такие формулы значениями и итоговые (вычисленные) значения Mt, м	Описание закрепления точки
	содержатся в Едином государственном реестре недвижимости		определены в результате выполнения комплексных кадастровых работ				
	X	Y	X	Y			
1	2	3	4	5	6	7	8
2370	666 945,35	77 828,59	—	—	Метод спутниковых геодезических измерений (определений)	0,20	—
2371	666 938,07	77 832,99	—	—			
2372	666 933,67	77 814,72	—	—			
2373	666 934,86	77 811,51	—	—			
2374	666 942,81	77 804,57	—	—			
2375	666 961,93	77 818,27	—	—			
2376	666 977,66	77 809,14	—	—			
2377	666 984,27	77 815,91	—	—			
2378	666 958,04	77 842,64	—	—			
2379	666 956,34	77 840,77	—	—			
н2380У	—	—	666 952,82	77 833,46		√(0,10^2 + 0,10^2) = 0,10	

1	2	3	4	5	6	7	8
н2381У	—	—	666 951,12	77 833,46	Метод спутниковых геодезических измерений (определений)	√(0,10^2 + 0,10^2) = 0,10	—
н2382У	—	—	666 947,73	77 828,67			
н2383У	—	—	666 940,51	77 832,65			
н2384У	—	—	666 933,70	77 812,43			
н2385У	—	—	666 943,52	77 803,78			
н2386У	—	—	666 949,09	77 805,33			
н2387У	—	—	666 964,89	77 812,64			
н2388У	—	—	666 978,59	77 807,83			
н2366У	—	—	666 985,66	77 815,69			
н2364У	—	—	666 959,82	77 840,28			
2370	666 945,35	77 828,59	—	—		0,20	

2. Сведения о частях границ уточняемого земельного участка с кадастровым номером 24:11:0080201:318 :

Обозначение части границ		Горизонтальное проложение (S), м	Описание прохождения части границ	Сведения о согласовании местоположения границ (согласовано/спорное)
от т.	до т.			
1	2	3	4	5
н2380У	н2381У	1,70	—	согласовано
н2381У	н2382У	5,87		
н2382У	н2383У	8,24		
н2383У	н2384У	21,34		
н2384У	н2385У	13,09		
н2385У	н2386У	5,78		
н2386У	н2387У	17,41		
н2387У	н2388У	14,52		
н2388У	н2366У	10,57		

1	2	3	4	5
н2366У	н2364У	35,67	—	согласовано
н2364У	н2380У	9,77		

3. Сведения о характеристиках уточняемого земельного участка с кадастровым номером 24:11:0080201:318 :

№ п/п	Наименование характеристики	Значение характеристики
1	2	3
1.	Адрес земельного участка	—
1.1.	Сведения о местоположении земельного участка (при отсутствии адреса) в структурированном в соответствии с федеральной информационной адресной системой виде	—
1.2.	Дополнительные сведения о местоположении земельного участка	—
2.	Площадь земельного участка ± величина погрешности определения (вычисления) площади (Р ± ΔР), м²	1 048 ± 11,00
3.	Формула, примененная для вычисления предельной погрешности определения площади земельного участка, с подставленными значениями и итоговые (вычисленные) значения	3,5*0,10*√(1 048,00) = 11
4.	Площадь земельного участка согласно сведениям Единого государственного реестра недвижимости (Ркад), м²	953,00
5.	Оценка расхождения Р и Ркад (Р - Ркад), м²	95
6.	Предельный минимальный и максимальный размеры земельного участка (Рмин и Рмакс), м²	Рмин = — Рмакс = —
7.	Кадастровый или иной государственный учетный номер (инвентарный) здания, сооружения, объекта незавершенного строительства, расположенного на земельном участке	24:11:0080201:879
8.	Вид (виды) разрешенного использования	—
8.1.	Дополнительные сведения об использовании земельного участка	—
9.	Сведения о земельных участках (землях общего пользования, территории общего пользования), посредством которых обеспечивается доступ	Земли общего пользования
10.	Иные сведения	—

4. Пояснения к сведениям об уточняемом земельном участке с кадастровым номером 24:11:0080201:318 :

1.	—

1. Сведения о характерных точках границ уточняемого земельного участка с кадастровым номером 24:11:0080201:327 :

Система координат МСК-167 (24) Зона № 4

Обозначение характерных точек границ	Координаты, м				Метод определения координат	Формулы, примененные для расчета средней квадратической погрешности определения координат характерных точек границ (Mt), с подставленными в такие формулы значениями и итоговые (вычисленные) значения Mt, м	Описание закрепления точки
	содержатся в Едином государственном реестре недвижимости		определены в результате выполнения комплексных кадастровых работ				
	X	Y	X	Y			
1	2	3	4	5	6	7	8
2843	666 806,60	77 645,68	—	—	Метод спутниковых геодезических измерений (определений)	0,10	—
2844	666 769,80	77 651,44	—	—		0,20	
2845	666 763,28	77 649,41	—	—			
2846	666 763,62	77 641,28	—	—			
2847	666 763,96	77 611,84	—	—			
2848	666 768,87	77 608,62	—	—			
2849	666 781,90	77 608,62	—	—			
2850	666 802,54	77 604,73	—	—			
н2842У	—	—	666 808,03	77 605,80		√(0,10^2 + 0,10^2) = 0,10	
н2841У	—	—	666 808,12	77 626,67			
н2840У	—	—	666 807,13	77 647,59			
н2851У	—	—	666 788,38	77 649,40			

1	2	3	4	5	6	7	8
н2852У	—	—	666 777,69	77 650,43	Метод спутниковых геодезических измерений (определений)	√(0,10^2 + 0,10^2) = 0,10	—
н2853У	—	—	666 770,39	77 650,62			
н2854У	—	—	666 766,99	77 644,99			
н2855У	—	—	666 767,71	77 612,76			
н2856У	—	—	666 770,86	77 608,78			
н2857У	—	—	666 784,28	77 607,44			
2843	666 806,60	77 645,68	—	—		0,10	

2. Сведения о частях границ уточняемого земельного участка с кадастровым номером 24:11:0080201:327 :

Обозначение части границ		Горизонтальное проложение (S), м	Описание прохождения части границ	Сведения о согласовании местоположения границ (согласовано/спорное)
от т.	до т.			
1	2	3	4	5
н2842У	н2841У	20,87	—	согласовано
н2841У	н2840У	20,94		
н2840У	н2851У	18,84		
н2851У	н2852У	10,74		
н2852У	н2853У	7,30		
н2853У	н2854У	6,58		
н2854У	н2855У	32,24		
н2855У	н2856У	5,08		
н2856У	н2857У	13,49		
н2857У	н2842У	23,81		

3. Сведения о характеристиках уточняемого земельного участка с кадастровым номером 24:11:0080201:327 :

№ п/п	Наименование характеристики	Значение характеристики
1	2	3

1	2	3
1.	Адрес земельного участка	—
1.1.	Сведения о местоположении земельного участка (при отсутствии адреса) в структурированном в соответствии с федеральной информационной адресной системой виде	—
1.2.	Дополнительные сведения о местоположении земельного участка	—
2.	Площадь земельного участка ± величина погрешности определения (вычисления) площади (Р ± ΔР), м²	1 689 ± 14,00
3.	Формула, примененная для вычисления предельной погрешности определения площади земельного участка, с подставленными значениями и итоговые (вычисленные) значения	3,5*0,10*√(1 689,00) = 14
4.	Площадь земельного участка согласно сведениям Единого государственного реестра недвижимости (Ркад), м²	1 689,00
5.	Оценка расхождения Р и Ркад (Р - Ркад), м²	0
6.	Предельный минимальный и максимальный размеры земельного участка (Рмин и Рмакс), м²	Рмин = — Рмакс = —
7.	Кадастровый или иной государственный учетный номер (инвентарный) здания, сооружения, объекта незавершенного строительства, расположенного на земельном участке	24:11:0080201:2521; 24:11:0080201:762
8.	Вид (виды) разрешенного использования	—
8.1.	Дополнительные сведения об использовании земельного участка	—
9.	Сведения о земельных участках (землях общего пользования, территории общего пользования), посредством которых обеспечивается доступ	Земли общего пользования
10.	Иные сведения	—
4. Пояснения к сведениям об уточняемом земельном участке с кадастровым номером		24:11:0080201:327 :
1.	—	

1. Сведения о характерных точках границ уточняемого земельного участка с кадастровым номером 24:11:0080201:330 :

Система координат МСК-167 (24) Зона № 4

Обозначение характерных точек границ	Координаты, м				Метод определения координат	Формулы, примененные для расчета средней квадратической погрешности определения координат характерных точек границ (Mt), с подставленными в такие формулы значениями и итоговые (вычисленные) значения Mt, м	Описание закрепления точки
	содержатся в Едином государственном реестре недвижимости		определены в результате выполнения комплексных кадастровых работ				
	X	Y	X	Y			
1	2	3	4	5	6	7	8
4121	667 978,64	77 279,12	667 978,64	77 279,12	Метод спутниковых геодезических измерений (определений)	√(0,10^2 + 0,10^2) = 0,14	—
4122	668 017,81	77 309,92	668 017,81	77 309,92			
4123	667 986,06	77 349,24	—	—		0,20	
н4124У	—	—	667 986,06	77 349,23		√(0,10^2 + 0,10^2) = 0,10	
4125	667 947,64	77 316,73	—	—		0,20	
н4126У	—	—	667 947,25	77 316,93		√(0,10^2 + 0,10^2) = 0,10	
4127	667 960,92	77 300,43	667 960,92	77 300,43			
4121	667 978,64	77 279,12	667 978,64	77 279,12		√(0,10^2 + 0,10^2) = 0,14	

2. Сведения о частях границ уточняемого земельного участка с кадастровым номером 24:11:0080201:330 :

Обозначение части границ		Горизонтальное проложение (S), м	Описание прохождения части границ	Сведения о согласовании местоположения границ (согласовано/спорное)
от т.	до т.			
1	2	3	4	5
4121	4122	49,83	—	согласовано
4122	н4124У	50,53		
н4124У	н4126У	50,49		
н4126У	4127	21,43		

1	2	3	4	5
4127	4121	27,71	—	согласовано

3. Сведения о характеристиках уточняемого земельного участка с кадастровым номером 24:11:0080201:330 :

№ п/п	Наименование характеристики	Значение характеристики
1	2	3
1.	Адрес земельного участка	—
1.1.	Сведения о местоположении земельного участка (при отсутствии адреса) в структурированном в соответствии с федеральной информационной адресной системой виде	—
1.2.	Дополнительные сведения о местоположении земельного участка	—
2.	Площадь земельного участка ± величина погрешности определения (вычисления) площади (Р ± ΔР), м²	2 500 ± 18,00
3.	Формула, примененная для вычисления предельной погрешности определения площади земельного участка, с подставленными значениями и итоговые (вычисленные) значения	3,5*0,10*√(2 500,00) = 18
4.	Площадь земельного участка согласно сведениям Единого государственного реестра недвижимости (Ркад), м²	2 486,00
5.	Оценка расхождения Р и Ркад (Р - Ркад), м²	14
6.	Предельный минимальный и максимальный размеры земельного участка (Рмин и Рмакс), м²	Рмин = — Рмакс = —
7.	Кадастровый или иной государственный учетный номер (инвентарный) здания, сооружения, объекта незавершенного строительства, расположенного на земельном участке	—
8.	Вид (виды) разрешенного использования	—
8.1.	Дополнительные сведения об использовании земельного участка	—
9.	Сведения о земельных участках (землях общего пользования, территории общего пользования), посредством которых обеспечивается доступ	Земли общего пользования
10.	Иные сведения	—

4. Пояснения к сведениям об уточняемом земельном участке с кадастровым номером 24:11:0080201:330 :

1.	—

1. Сведения о характерных точках границ уточняемого земельного участка с кадастровым номером 24:11:0080201:335 :

Система координат МСК-167 (24) Зона № 4

Обозначение характерных точек границ	Координаты, м				Метод определения координат	Формулы, примененные для расчета средней квадратической погрешности определения координат характерных точек границ (Mt), с подставленными в такие формулы значениями и итоговые (вычисленные) значения Mt, м	Описание закрепления точки
	содержатся в Едином государственном реестре недвижимости		определены в результате выполнения комплексных кадастровых работ				
	X	Y	X	Y			
1	2	3	4	5	6	7	8
135	666 950,69	77 787,96	—	—	Метод спутниковых геодезических измерений (определений)	0,20	—
136	666 948,36	77 795,10	—	—			
137	666 939,10	77 792,07	—	—			
138	666 941,40	77 785,03	—	—			
139	666 944,28	77 785,86	—	—			
140	666 944,99	77 783,68	—	—			
141	666 948,60	77 784,85	—	—			
142	666 947,89	77 787,04	—	—			
н143У	—	—	666 950,11	77 786,87		√(0,10^2 + 0,10^2) = 0,10	
н144У	—	—	666 952,87	77 787,87			
н145У	—	—	666 950,46	77 794,48			
н146У	—	—	666 950,68	77 794,57			

1	2	3	4	5	6	7	8
н147У	—	—	666 950,27	77 795,62	Метод спутниковых геодезических измерений (определений)	√(0,10^2 + 0,10^2) = 0,10	—
н148У	—	—	666 941,13	77 792,35			
н149У	—	—	666 941,80	77 790,62			
н150У	—	—	666 941,94	77 790,69			
н151У	—	—	666 944,70	77 784,33			
н152У	—	—	666 946,45	77 785,09			
н153У	—	—	666 947,43	77 782,85			
н154У	—	—	666 951,15	77 784,48			
135	666 950,69	77 787,96	—	—		0,20	

2. Сведения о частях границ уточняемого земельного участка с кадастровым номером 24:11:0080201:335 :

Обозначение части границ		Горизонтальное проложение (S), м	Описание прохождения части границ	Сведения о согласовании местоположения границ (согласовано/спорное)
от т.	до т.			
1	2	3	4	5
н143У	н144У	2,94	—	согласовано
н144У	н145У	7,04		
н145У	н146У	0,24		
н146У	н147У	1,13		
н147У	н148У	9,71		
н148У	н149У	1,86		
н149У	н150У	0,16		
н150У	н151У	6,93		
н151У	н152У	1,91		
н152У	н153У	2,44		
н153У	н154У	4,06		
н154У	н143У	2,61		

3. Сведения о характеристиках уточняемого земельного участка с кадастровым номером		24:11:0080201:335 :
№ п/п	Наименование характеристики	Значение характеристики
1	2	3
1.	Адрес земельного участка	—
1.1.	Сведения о местоположении земельного участка (при отсутствии адреса) в структурированном в соответствии с федеральной информационной адресной системой виде	—
1.2.	Дополнительные сведения о местоположении земельного участка	—
2.	Площадь земельного участка ± величина погрешности определения (вычисления) площади (Р ± ΔР), м²	88 ± 3,00
3.	Формула, примененная для вычисления предельной погрешности определения площади земельного участка, с подставленными значениями и итоговые (вычисленные) значения	3,5*0,10*√(88,00) = 3
4.	Площадь земельного участка согласно сведениям Единого государственного реестра недвижимости (Ркад), м²	80,00
5.	Оценка расхождения Р и Ркад (Р - Ркад), м²	8
6.	Предельный минимальный и максимальный размеры земельного участка (Рмин и Рмакс), м²	Рмин = — Рмакс = —
7.	Кадастровый или иной государственный учетный номер (инвентарный) здания, сооружения, объекта незавершенного строительства, расположенного на земельном участке	24:11:0080201:656
8.	Вид (виды) разрешенного использования	—
8.1.	Дополнительные сведения об использовании земельного участка	—
9.	Сведения о земельных участках (землях общего пользования, территории общего пользования), посредством которых обеспечивается доступ	Земли общего пользования
10.	Иные сведения	—
4. Пояснения к сведениям об уточняемом земельном участке с кадастровым номером		24:11:0080201:335 :
1.	—	

1. Сведения о характерных точках границ уточняемого земельного участка с кадастровым номером 24:11:0080201:337 :

Система координат МСК-167 (24) Зона № 4

Обозначение характерных точек границ	Координаты, м				Метод определения координат	Формулы, примененные для расчета средней квадратической погрешности определения координат характерных точек границ (Mt), с подставленными в такие формулы значениями и итоговые (вычисленные) значения Mt, м	Описание закрепления точки
	содержатся в Едином государственном реестре недвижимости		определены в результате выполнения комплексных кадастровых работ				
	X	Y	X	Y			
1	2	3	4	5	6	7	8
2716	666 716,52	78 060,76	666 716,52	78 060,76	Метод спутниковых геодезических измерений (определений)	√(0,10^2 + 0,10^2) = 0,10	—
н2717У	—	—	666 725,94	78 076,61			
н2718У	—	—	666 725,07	78 077,28			
н2719У	—	—	666 727,45	78 079,96			
2720	—	—	666 726,99	78 080,45			Долговременный межевой знак
2721	666 726,32	78 077,10	—	—		0,10	—
2722	666 725,19	78 078,05	—	—			
2723	666 727,13	78 080,32	—	—			
2724	666 717,90	78 088,76	666 717,90	78 088,76		√(0,10^2 + 0,10^2) = 0,10	Долговременный межевой знак
2725	666 718,29	78 089,11	666 718,29	78 089,11			
2726	666 704,61	78 102,59	666 704,61	78 102,59			
2727	666 666,46	78 138,45	666 666,46	78 138,45			

1	2	3	4	5	6	7	8
2728	666 664,11	78 140,82	666 664,11	78 140,82	Метод спутниковых геодезических измерений (определений)	√(0,10^2 + 0,10^2) = 0,10	—
2729	666 652,07	78 127,27	666 652,07	78 127,27			
2730	666 672,27	78 105,43	666 672,27	78 105,43			
2731	666 696,43	78 078,60	666 696,43	78 078,60			
н2732У	—	—	666 711,61	78 061,75			
н2733У	—	—	666 715,08	78 058,75			
2716	666 716,52	78 060,76	666 716,52	78 060,76			

2. Сведения о частях границ уточняемого земельного участка с кадастровым номером 24:11:0080201:337 :

Обозначение части границ		Горизонтальное проложение (S), м	Описание прохождения части границ	Сведения о согласовании местоположения границ (согласовано/спорное)
от т.	до т.			
1	2	3	4	5
2716	н2717У	18,44	—	согласовано
н2717У	н2718У	1,10		
н2718У	н2719У	3,58		
н2719У	2720	0,67		
2720	2724	12,32		
2724	2725	0,52		
2725	2726	19,21		
2726	2727	52,36		
2727	2728	3,34		
2728	2729	18,13		
2729	2730	29,75		
2730	2731	36,10		
2731	н2732У	22,68		
н2732У	н2733У	4,59		
н2733У	2716	2,47		

3. Сведения о характеристиках уточняемого земельного участка с кадастровым номером		24:11:0080201:337 :
№ п/п	Наименование характеристики	Значение характеристики
1	2	3
1.	Адрес земельного участка	—
1.1.	Сведения о местоположении земельного участка (при отсутствии адреса) в структурированном в соответствии с федеральной информационной адресной системой виде	—
1.2.	Дополнительные сведения о местоположении земельного участка	—
2.	Площадь земельного участка ± величина погрешности определения (вычисления) площади (Р ± ΔР), м²	1 921 ± 15,00
3.	Формула, примененная для вычисления предельной погрешности определения площади земельного участка, с подставленными значениями и итоговые (вычисленные) значения	3,5*0,10*√(1 921,00) = 15
4.	Площадь земельного участка согласно сведениям Единого государственного реестра недвижимости (Ркад), м²	1 882,00
5.	Оценка расхождения Р и Ркад (Р - Ркад), м²	39
6.	Предельный минимальный и максимальный размеры земельного участка (Рмин и Рмакс), м²	Рмин = — Рмакс = —
7.	Кадастровый или иной государственный учетный номер (инвентарный) здания, сооружения, объекта незавершенного строительства, расположенного на земельном участке	24:11:0080201:757; 24:11:0080201:756
8.	Вид (виды) разрешенного использования	—
8.1.	Дополнительные сведения об использовании земельного участка	—
9.	Сведения о земельных участках (землях общего пользования, территории общего пользования), посредством которых обеспечивается доступ	Земли общего пользования
10.	Иные сведения	—
4. Пояснения к сведениям об уточняемом земельном участке с кадастровым номером		24:11:0080201:337 :
1.	—	

1. Сведения о характерных точках границ уточняемого земельного участка с кадастровым номером 24:11:0080201:340 :

Система координат МСК-167 (24) Зона № 4

Обозначение характерных точек границ	Координаты, м				Метод определения координат	Формулы, примененные для расчета средней квадратической погрешности определения координат характерных точек границ (Mt), с подставленными в такие формулы значениями и итоговые (вычисленные) значения Mt, м	Описание закрепления точки
	содержатся в Едином государственном реестре недвижимости		определены в результате выполнения комплексных кадастровых работ				
	X	Y	X	Y			
1	2	3	4	5	6	7	8
2042	666 949,24	77 457,19	—	—	Метод спутниковых геодезических измерений (определений)	0,10	—
2043	666 951,32	77 450,86	—	—			
н2044У	—	—	666 953,36	77 452,27		√(0,10^2 + 0,10^2) = 0,10	
н2045У	—	—	666 955,82	77 447,39			
2046	666 952,96	77 445,85	666 952,96	77 445,85			
н2047У	—	—	666 940,63	77 439,08			
2048	666 932,49	77 438,41	—	—		0,10	
н2049У	—	—	666 930,19	77 437,18		√(0,10^2 + 0,10^2) = 0,10	
2050	666 918,11	77 437,39	666 918,11	77 437,39		—	
2051	666 919,12	77 419,12	666 919,12	77 419,12		√(0,10^2 + 0,10^2) = 0,10	
2052	666 924,03	77 419,46	666 924,03	77 419,46			
2053	666 923,86	77 420,30	—	—		0,10	

1	2	3	4	5	6	7	8
2054	666 935,88	77 421,32	—	—	Метод спутниковых геодезических измерений (определений)	0,10	—
н2055У	—	—	666 940,92	77 420,91		√(0,10^2 + 0,10^2) = 0,10	
2056	666 958,38	77 420,98	—	—		0,10	
2057	666 958,38	77 421,99	—	—			
2058	666 977,84	77 424,02	—	—			
н2059У	—	—	666 978,53	77 424,06		√(0,10^2 + 0,10^2) = 0,10	
2060	667 017,26	77 427,24	—	—		0,10	
н2061У	—	—	667 019,26	77 428,26		√(0,10^2 + 0,10^2) = 0,10	
н2062У	—	—	667 018,73	77 436,71			
н2039У	—	—	667 017,37	77 457,27			
2063	667 015,79	77 457,16	—	—		0,10	
2038	666 962,27	77 456,34	666 962,27	77 456,34		√(0,10^2 + 0,10^2) = 0,10	
2042	666 949,24	77 457,19	—	—		0,10	

2. Сведения о частях границ уточняемого земельного участка с кадастровым номером 24:11:0080201:340 :

Обозначение части границ		Горизонтальное проложение (S), м	Описание прохождения части границ	Сведения о согласовании местоположения границ (согласовано/спорное)
от т.	до т.			
1	2	3	4	5
н2044У	н2045У	5,46	—	согласовано
н2045У	2046	3,25		
2046	н2047У	14,07		
н2047У	н2049У	10,61		
н2049У	2050	12,08		

1	2	3	4	5
2050	2051	18,30	—	согласовано
2051	2052	4,92		
2052	н2055У	16,95		
н2055У	н2059У	37,74		
н2059У	н2061У	40,95		
н2061У	н2062У	8,47		
н2062У	н2039У	20,60		
н2039У	2038	55,11		
2038	н2044У	9,80		

3. Сведения о характеристиках уточняемого земельного участка с кадастровым номером 24:11:0080201:340 :

№ п/п	Наименование характеристики	Значение характеристики
1	2	3
1.	Адрес земельного участка	—
1.1.	Сведения о местоположении земельного участка (при отсутствии адреса) в структурированном в соответствии с федеральной информационной адресной системой виде	—
1.2.	Дополнительные сведения о местоположении земельного участка	—
2.	Площадь земельного участка ± величина погрешности определения (вычисления) площади (Р ± ΔР), м²	2 702 ± 18,00
3.	Формула, примененная для вычисления предельной погрешности определения площади земельного участка, с подставленными значениями и итоговые (вычисленные) значения	3,5*0,10*√(2 702,00) = 18
4.	Площадь земельного участка согласно сведениям Единого государственного реестра недвижимости (Ркад), м²	2 751,00
5.	Оценка расхождения Р и Ркад (Р - Ркад), м²	49
6.	Предельный минимальный и максимальный размеры земельного участка (Рмин и Рмакс), м²	Рмин = — Рмакс = —
7.	Кадастровый или иной государственный учетный номер (инвентарный) здания, сооружения, объекта незавершенного строительства, расположенного на земельном участке	—
8.	Вид (виды) разрешенного использования	—
8.1.	Дополнительные сведения об использовании земельного участка	—

1	2	3
9.	Сведения о земельных участках (землях общего пользования, территории общего пользования), посредством которых обеспечивается доступ	Земли общего пользования
10.	Иные сведения	—

4. Пояснения к сведениям об уточняемом земельном участке с кадастровым номером 24:11:0080201:340 :

1.	—

1. Сведения о характерных точках границ уточняемого земельного участка с кадастровым номером 24:11:0080201:341 :

Система координат МСК-167 (24) Зона № 4

Обозначение характерных точек границ	Координаты, м				Метод определения координат	Формулы, примененные для расчета средней квадратической погрешности определения координат характерных точек границ (Mt), с подставленными в такие формулы значениями и итоговые (вычисленные) значения Mt, м	Описание закрепления точки
	содержатся в Едином государственном реестре недвижимости		определены в результате выполнения комплексных кадастровых работ				
	X	Y	X	Y			
1	2	3	4	5	6	7	8
1635	666 297,69	77 951,12	—	—	Метод спутниковых геодезических измерений (определений)	0,10	—
1633	666 250,25	77 965,50	666 250,25	77 965,50		√(0,10^2 + 0,10^2) = 0,10	
н1636У	—	—	666 244,10	77 945,85			
н1637У	—	—	666 235,25	77 913,28			
н1638У	—	—	666 250,03	77 908,84			
н1639У	—	—	666 251,64	77 915,09			
н1640У	—	—	666 288,74	77 905,49			
н1641У	—	—	666 294,21	77 931,71			

1	2	3	4	5	6	7	8
1642	666 239,90	77 918,37	—	—	Метод спутниковых геодезических измерений (определений)	0,10	—
1643	666 289,12	77 906,64	—	—			
н1634У	—	—	666 298,72	77 950,79		√(0,10^2 + 0,10^2) = 0,10	
1635	666 297,69	77 951,12	—	—		0,10	

2. Сведения о частях границ уточняемого земельного участка с кадастровым номером 24:11:0080201:341 :

Обозначение части границ		Горизонтальное проложение (S), м	Описание прохождения части границ	Сведения о согласовании местоположения границ (согласовано/спорное)
от т.	до т.			
1	2	3	4	5
1633	н1636У	20,59	—	согласовано
н1636У	н1637У	33,75		
н1637У	н1638У	15,43		
н1638У	н1639У	6,45		
н1639У	н1640У	38,32		
н1640У	н1641У	26,78		
н1641У	н1634У	19,61		
н1634У	1633	50,65		

3. Сведения о характеристиках уточняемого земельного участка с кадастровым номером 24:11:0080201:341 :

№ п/п	Наименование характеристики	Значение характеристики
1	2	3
1.	Адрес земельного участка	—
1.1.	Сведения о местоположении земельного участка (при отсутствии адреса) в структурированном в соответствии с федеральной информационной адресной системой виде	—
1.2.	Дополнительные сведения о местоположении земельного участка	—
2.	Площадь земельного участка ± величина погрешности определения (вычисления) площади (P ± ΔP), м²	2 570 ± 18,00

1	2	3
3.	Формула, примененная для вычисления предельной погрешности определения площади земельного участка, с подставленными значениями и итоговые (вычисленные) значения	3,5*0,10*√(2 570,00) = 18
4.	Площадь земельного участка согласно сведениям Единого государственного реестра недвижимости (Ркад), м²	2 337,00
5.	Оценка расхождения Р и Ркад (Р - Ркад), м²	233
6.	Предельный минимальный и максимальный размеры земельного участка (Рмин и Рмакс), м²	Рмин = — Рмакс = —
7.	Кадастровый или иной государственный учетный номер (инвентарный) здания, сооружения, объекта незавершенного строительства, расположенного на земельном участке	24:11:0080201:776
8.	Вид (виды) разрешенного использования	—
8.1.	Дополнительные сведения об использовании земельного участка	—
9.	Сведения о земельных участках (землях общего пользования, территории общего пользования), посредством которых обеспечивается доступ	Земли общего пользования
10.	Иные сведения	—

4. Пояснения к сведениям об уточняемом земельном участке с кадастровым номером 24:11:0080201:341 :

1.	—

1. Сведения о характерных точках границ уточняемого земельного участка с кадастровым номером 24:11:0080201:343 :

Система координат МСК-167 (24) Зона № 4

Обозначение характерных точек границ	Координаты, м				Метод определения координат	Формулы, примененные для расчета средней квадратической погрешности определения координат характерных точек границ (Mt), с подставленными в такие формулы значениями и итоговые (вычисленные) значения Mt, м	Описание закрепления точки
	содержатся в Едином государственном реестре недвижимости		определены в результате выполнения комплексных кадастровых работ				
	X	Y	X	Y			
1	2	3	4	5	6	7	8
3881	666 641,80	77 872,42	—	—	Метод спутниковых геодезических измерений (определений)	0,30	—

1	2	3	4	5	6	7	8
3882	666 630,24	77 901,82	—	—	Метод спутниковых геодезических измерений (определений)	0,30	—
3883	666 602,71	77 891,54	—	—			
3884	666 579,02	77 886,12	—	—		0,10	
3885	666 572,59	77 884,43	—	—			
3886	666 574,69	77 878,16	—	—			
3887	666 582,23	77 863,11	—	—			
3888	666 585,53	77 856,52	—	—		0,30	
3889	666 618,95	77 863,45	—	—			
н3890У	—	—	666 643,05	77 876,55		√(0,10^2 + 0,10^2) = 0,10	
н3891У	—	—	666 645,52	77 895,18			
н3869У	—	—	666 644,89	77 896,34			
н3868У	—	—	666 639,37	77 904,35			
н3867У	—	—	666 635,94	77 903,03			
н3880У	—	—	666 606,21	77 891,69			
н3892У	—	—	666 583,22	77 881,92			
н3893У	—	—	666 578,93	77 880,11			
н3894У	—	—	666 588,19	77 856,33			

1	2	3	4	5	6	7	8
н3895У	—	—	666 603,72	77 859,59	Метод спутниковых геодезических измерений (определений)	√(0,10^2 + 0,10^2) = 0,10	—
н3896У	—	—	666 610,96	77 861,98			
н3897У	—	—	666 617,11	77 864,63			
3881	666 641,80	77 872,42	—	—		0,30	

2. Сведения о частях границ уточняемого земельного участка с кадастровым номером 24:11:0080201:343 :

Обозначение части границ		Горизонтальное проложение (S), м	Описание прохождения части границ	Сведения о согласовании местоположения границ (согласовано/спорное)
от т.	до т.			
1	2	3	4	5
н3890У	н3891У	18,79	—	согласовано
н3891У	н3869У	1,32		
н3869У	н3868У	9,73		
н3868У	н3867У	3,68		
н3867У	н3880У	31,82		
н3880У	н3892У	24,98		
н3892У	н3893У	4,66		
н3893У	н3894У	25,52		
н3894У	н3895У	15,87		
н3895У	н3896У	7,62		
н3896У	н3897У	6,70		
н3897У	н3890У	28,55		

3. Сведения о характеристиках уточняемого земельного участка с кадастровым номером 24:11:0080201:343 :

№ п/п	Наименование характеристики	Значение характеристики
1	2	3
1.	Адрес земельного участка	—
1.1.	Сведения о местоположении земельного участка (при отсутствии адреса) в структурированном в соответствии с федеральной информационной адресной системой виде	—
1.2.	Дополнительные сведения о местоположении земельного участка	—

1	2	3
2.	Площадь земельного участка ± величина погрешности определения (вычисления) площади (Р ± ΔР), м²	1 803 ± 15,00
3.	Формула, примененная для вычисления предельной погрешности определения площади земельного участка, с подставленными значениями и итоговые (вычисленные) значения	3,5*0,10*√(1 803,00) = 15
4.	Площадь земельного участка согласно сведениям Единого государственного реестра недвижимости (Ркад), м²	1 864,00
5.	Оценка расхождения Р и Ркад (Р - Ркад), м²	61
6.	Предельный минимальный и максимальный размеры земельного участка (Рмин и Рмакс), м²	Рмин = — Рмакс = —
7.	Кадастровый или иной государственный учетный номер (инвентарный) здания, сооружения, объекта незавершенного строительства, расположенного на земельном участке	—
8.	Вид (виды) разрешенного использования	—
8.1.	Дополнительные сведения об использовании земельного участка	—
9.	Сведения о земельных участках (землях общего пользования, территории общего пользования), посредством которых обеспечивается доступ	Земли общего пользования
10.	Иные сведения	—

4. Пояснения к сведениям об уточняемом земельном участке с кадастровым номером 24:11:0080201:343 :

1.	—

1. Сведения о характерных точках границ уточняемого земельного участка с кадастровым номером 24:11:0080201:344 :

Система координат МСК-167 (24) Зона № 4

Обозначение характерных точек границ	Координаты, м				Метод определения координат	Формулы, примененные для расчета средней квадратической погрешности определения координат характерных точек границ (Mt), с подставленными в такие формулы значениями и итоговые (вычисленные) значения Mt, м	Описание закрепления точки
	содержатся в Едином государственном реестре недвижимости		определены в результате выполнения комплексных кадастровых работ				
	X	Y	X	Y			
1	2	3	4	5	6	7	8

1	2	3	4	5	6	7	8
1560	667 042,45	78 042,78	—	—	Метод спутниковых геодезических измерений (определений)	0,10	—
1561	667 026,91	78 029,78	—	—			
1562	666 998,14	78 000,68	—	—			
1563	667 014,17	77 985,59	—	—			
1564	667 024,03	77 976,31	—	—			
1565	667 066,62	78 019,91	—	—			
1566	667 054,79	78 031,10	—	—		—	
н1567У	—	—	667 056,45	78 029,53		√(0,10^2 + 0,10^2) = 0,10	
н1568У	—	—	667 048,90	78 036,31			
н1569У	—	—	667 043,84	78 040,67			
н1570У	—	—	667 037,95	78 034,69			
н1571У	—	—	667 034,38	78 030,00			
н1572У	—	—	667 030,20	78 030,77			
н1573У	—	—	667 008,99	78 010,45			
н1556У	—	—	666 998,63	78 000,55			
н1247У	—	—	667 014,93	77 984,86			
н1236У	—	—	667 024,27	77 976,07			

1	2	3	4	5	6	7	8
н1235У	—	—	667 049,57	78 000,17	Метод спутниковых геодезических измерений (определений)	√(0,10^2 + 0,10^2) = 0,10	—
1233	—	—	667 068,53	78 018,10			Долговременный межевой знак
1560	667 042,45	78 042,78	—	—		0,10	—

2. Сведения о частях границ уточняемого земельного участка с кадастровым номером 24:11:0080201:344 :

Обозначение части границ		Горизонтальное проложение (S), м	Описание прохождения части границ	Сведения о согласовании местоположения границ (согласовано/спорное)
от т.	до т.			
1	2	3	4	5
н1567У	н1568У	10,15	—	согласовано
н1568У	н1569У	6,68		
н1569У	н1570У	8,39		
н1570У	н1571У	5,89		
н1571У	н1572У	4,25		
н1572У	н1573У	29,37		
н1573У	н1556У	14,33		
н1556У	н1247У	22,62		
н1247У	н1236У	12,83		
н1236У	н1235У	34,94		
н1235У	1233	26,10		
1233	н1567У	16,63		

3. Сведения о характеристиках уточняемого земельного участка с кадастровым номером 24:11:0080201:344 :

№ п/п	Наименование характеристики	Значение характеристики
1	2	3
1.	Адрес земельного участка	—
1.1.	Сведения о местоположении земельного участка (при отсутствии адреса) в структурированном в соответствии с федеральной информационной адресной системой виде	—
1.2.	Дополнительные сведения о местоположении земельного участка	—
2.	Площадь земельного участка ± величина погрешности определения (вычисления) площади (P ± ΔP), м²	2 118 ± 16,00

1	2	3
3.	Формула, примененная для вычисления предельной погрешности определения площади земельного участка, с подставленными значениями и итоговые (вычисленные) значения	3,5*0,10*√(2 118,00) = 16
4.	Площадь земельного участка согласно сведениям Единого государственного реестра недвижимости (Ркад), м²	2 138,00
5.	Оценка расхождения Р и Ркад (Р - Ркад), м²	20
6.	Предельный минимальный и максимальный размеры земельного участка (Рмин и Рмакс), м²	Рмин = — Рмакс = —
7.	Кадастровый или иной государственный учетный номер (инвентарный) здания, сооружения, объекта незавершенного строительства, расположенного на земельном участке	—
8.	Вид (виды) разрешенного использования	—
8.1.	Дополнительные сведения об использовании земельного участка	—
9.	Сведения о земельных участках (землях общего пользования, территории общего пользования), посредством которых обеспечивается доступ	Земли общего пользования
10.	Иные сведения	—

4. Пояснения к сведениям об уточняемом земельном участке с кадастровым номером 24:11:0080201:344 :

1.	—

1. Сведения о характерных точках границ уточняемого земельного участка с кадастровым номером 24:11:0080201:345 :

Система координат МСК-167 (24) Зона № 4

Обозначение характерных точек границ	Координаты, м				Метод определения координат	Формулы, примененные для расчета средней квадратической погрешности определения координат характерных точек границ (Mt), с подставленными в такие формулы значениями и итоговые (вычисленные) значения Mt, м	Описание закрепления точки
	содержатся в Едином государственном реестре недвижимости		определены в результате выполнения комплексных кадастровых работ				
	X	Y	X	Y			
1	2	3	4	5	6	7	8
1410	667 420,30	77 494,24	667 420,30	77 494,24	Метод спутниковых геодезических измерений (определений)	√(0,10^2 + 0,10^2) = 0,10	—

1	2	3	4	5	6	7	8
1343	667 415,57	77 519,62	667 415,57	77 519,62	Метод спутниковых геодезических измерений (определений)	√(0,10^2 + 0,10^2) = 0,10	—
н1351У	—	—	667 387,15	77 521,86			
н1350У	—	—	667 372,21	77 520,66			
н1364У	—	—	667 370,40	77 520,32			
н1384У	—	—	667 374,83	77 497,88			
1411	667 382,41	77 520,47	—	—		0,10	
1412	667 370,39	77 518,78	—	—			
1413	667 374,62	77 497,12	—	—			
1414	667 377,16	77 485,11	667 377,16	77 485,11		√(0,10^2 + 0,10^2) = 0,10	
1410	667 420,30	77 494,24	667 420,30	77 494,24			

2. Сведения о частях границ уточняемого земельного участка с кадастровым номером 24:11:0080201:345 :

Обозначение части границ		Горизонтальное проложение (S), м	Описание прохождения части границ	Сведения о согласовании местоположения границ (согласовано/спорное)
от т.	до т.			
1	2	3	4	5
1410	1343	25,82	—	согласовано
1343	н1351У	28,51		
н1351У	н1350У	14,99		
н1350У	н1364У	1,84		
н1364У	н1384У	22,87		
н1384У	1414	12,98		
1414	1410	44,10		

3. Сведения о характеристиках уточняемого земельного участка с кадастровым номером 24:11:0080201:345 :

№ п/п	Наименование характеристики	Значение характеристики
1	2	3

1	2	3
1.	Адрес земельного участка	—
1.1.	Сведения о местоположении земельного участка (при отсутствии адреса) в структурированном в соответствии с федеральной информационной адресной системой виде	—
1.2.	Дополнительные сведения о местоположении земельного участка	—
2.	Площадь земельного участка ± величина погрешности определения (вычисления) площади (Р ± ΔР), м²	1 402 ± 13,00
3.	Формула, примененная для вычисления предельной погрешности определения площади земельного участка, с подставленными значениями и итоговые (вычисленные) значения	3,5*0,10*√(1 402,00) = 13
4.	Площадь земельного участка согласно сведениям Единого государственного реестра недвижимости (Ркад), м²	1 351,00
5.	Оценка расхождения Р и Ркад (Р - Ркад), м²	51
6.	Предельный минимальный и максимальный размеры земельного участка (Рмин и Рмакс), м²	Рмин = — Рмакс = —
7.	Кадастровый или иной государственный учетный номер (инвентарный) здания, сооружения, объекта незавершенного строительства, расположенного на земельном участке	24:11:0080201:672
8.	Вид (виды) разрешенного использования	—
8.1.	Дополнительные сведения об использовании земельного участка	—
9.	Сведения о земельных участках (землях общего пользования, территории общего пользования), посредством которых обеспечивается доступ	Земли общего пользования
10.	Иные сведения	—
4. Пояснения к сведениям об уточняемом земельном участке с кадастровым номером		24:11:0080201:345 :
1.	—	

1. Сведения о характерных точках границ уточняемого земельного участка с кадастровым номером 24:11:0080201:346 :

Система координат МСК-167 (24) Зона № 4

Обозначение характерных точек границ	Координаты, м				Метод определения координат	Формулы, примененные для расчета средней квадратической погрешности определения координат характерных точек границ (Mt), с подставленными в такие формулы значениями и итоговые (вычисленные) значения Mt, м	Описание закрепления точки
	содержатся в Едином государственном реестре недвижимости		определены в результате выполнения комплексных кадастровых работ				
	X	Y	X	Y			
1	2	3	4	5	6	7	8
3571	667 554,20	77 788,25	—	—	Метод спутниковых геодезических измерений (определений)	0,10	Долговременный межевой знак
3572	667 554,69	77 796,86	—	—			—
3573	667 558,92	77 796,35	—	—			
3574	667 582,08	77 835,60	—	—			
3575	667 578,38	77 837,47	—	—			
3576	667 570,70	77 843,39	—	—			
3577	667 551,30	77 848,98	—	—			
3578	667 550,64	77 829,95	—	—			
3579	667 545,78	77 830,28	—	—			
3580	667 546,75	77 823,40	—	—			Долговременный межевой знак
3581	667 549,40	77 816,90	—	—			
3582	667 547,75	77 789,75	—	—			

1	2	3	4	5	6	7	8
н3583У	—	—	667 548,09	77 790,77	Метод спутниковых геодезических измерений (определений)	√(0,10^2 + 0,10^2) = 0,10	—
н3584У	—	—	667 553,63	77 790,61			
н3585У	—	—	667 554,18	77 790,62			
н3586У	—	—	667 554,65	77 801,42			
н3587У	—	—	667 560,71	77 800,78			
н3588У	—	—	667 564,60	77 808,37			
н3589У	—	—	667 569,70	77 818,79			
н3590У	—	—	667 571,60	77 822,58			
н3591У	—	—	667 576,56	77 831,46			
н3592У	—	—	667 580,00	77 838,49			
н3593У	—	—	667 582,04	77 842,27			
н3594У	—	—	667 574,57	77 848,15			
н3595У	—	—	667 555,54	77 854,84			626001000000
н3596У	—	—	667 548,95	77 836,60			—
н3597У	—	—	667 544,46	77 836,60			
н3598У	—	—	667 546,48	77 823,13			
н3599У	—	—	667 547,14	77 818,65			

1	2	3	4	5	6	7	8
н3600У	—	—	667 548,26	77 813,30	Метод спутниковых геодезических измерений (определений)	√(0,10^2 + 0,10^2) = 0,10	—
н3601У	—	—	667 548,72	77 802,69	Иное описание		
3571	667 554,20	77 788,25	—	—	Метод спутниковых геодезических измерений (определений)	0,10	Долговременный межевой знак

2. Сведения о частях границ уточняемого земельного участка с кадастровым номером 24:11:0080201:346 :

Обозначение части границ		Горизонтальное проложение (S), м	Описание прохождения части границ	Сведения о согласовании местоположения границ (согласовано/спорное)
от т.	до т.			
1	2	3	4	5
н3583У	н3584У	5,54	—	согласовано
н3584У	н3585У	0,55		
н3585У	н3586У	10,81		
н3586У	н3587У	6,09		
н3587У	н3588У	8,53		
н3588У	н3589У	11,60		
н3589У	н3590У	4,24		
н3590У	н3591У	10,17		
н3591У	н3592У	7,83		
н3592У	н3593У	4,30		
н3593У	н3594У	9,51		
н3594У	н3595У	20,17		
н3595У	н3596У	19,39		
н3596У	н3597У	4,49		
н3597У	н3598У	13,62		
н3598У	н3599У	4,53		
н3599У	н3600У	5,47		
н3600У	н3601У	10,62		
н3601У	н3583У	11,94		

3. Сведения о характеристиках уточняемого земельного участка с кадастровым номером 24:11:0080201:346 :

№ п/п	Наименование характеристики	Значение характеристики
1	2	3

1	2	3
1.	Адрес земельного участка	—
1.1.	Сведения о местоположении земельного участка (при отсутствии адреса) в структурированном в соответствии с федеральной информационной адресной системой виде	—
1.2.	Дополнительные сведения о местоположении земельного участка	—
2.	Площадь земельного участка ± величина погрешности определения (вычисления) площади (Р ± ΔР), м²	1 274 ± 12,00
3.	Формула, примененная для вычисления предельной погрешности определения площади земельного участка, с подставленными значениями и итоговые (вычисленные) значения	3,5*0,10*√(1 274,00) = 12
4.	Площадь земельного участка согласно сведениям Единого государственного реестра недвижимости (Ркад), м²	1 159,00
5.	Оценка расхождения Р и Ркад (Р - Ркад), м²	115
6.	Предельный минимальный и максимальный размеры земельного участка (Рмин и Рмакс), м²	Рмин = — Рмакс = —
7.	Кадастровый или иной государственный учетный номер (инвентарный) здания, сооружения, объекта незавершенного строительства, расположенного на земельном участке	24:11:0080201:2682
8.	Вид (виды) разрешенного использования	—
8.1.	Дополнительные сведения об использовании земельного участка	—
9.	Сведения о земельных участках (землях общего пользования, территории общего пользования), посредством которых обеспечивается доступ	Земли общего пользования
10.	Иные сведения	—
4. Пояснения к сведениям об уточняемом земельном участке с кадастровым номером		24:11:0080201:346 :
1.	—	

1. Сведения о характерных точках границ уточняемого земельного участка с кадастровым номером 24:11:0080201:347 :

Система координат МСК-167 (24) Зона № 4

Обозначение характерных точек границ	Координаты, м				Метод определения координат	Формулы, примененные для расчета средней квадратической погрешности определения координат характерных точек границ (Mt), с подставленными в такие формулы значениями и итоговые (вычисленные) значения Mt, м	Описание закрепления точки
	содержатся в Едином государственном реестре недвижимости		определены в результате выполнения комплексных кадастровых работ				
	X	Y	X	Y			
1	2	3	4	5	6	7	8
2738	666 688,84	78 013,70	—	—	Метод спутниковых геодезических измерений (определений)	0,10	—
2739	666 703,22	78 026,05	—	—			
2740	666 721,49	78 049,41	—	—			
2741	666 712,18	78 059,39	—	—			
2742	666 691,88	78 079,52	—	—			
2743	666 669,04	78 103,72	—	—			
2744	666 640,27	78 080,54	—	—			
2745	666 678,34	78 032,48	—	—			
2746	666 674,45	78 027,58	—	—			
н2747У	—	—	666 691,20	78 012,90		√(0,10^2 + 0,10^2) = 0,10	
н2748У	—	—	666 699,90	78 021,21			
н2749У	—	—	666 711,52	78 032,26			

1	2	3	4	5	6	7	8
н2750У	—	—	666 710,31	78 033,22	Метод спутниковых геодезических измерений (определений)	√(0,10^2 + 0,10^2) = 0,10	—
н2751У	—	—	666 711,78	78 035,90			
н2752У	—	—	666 717,99	78 046,59			
н2753У	—	—	666 721,22	78 051,90			
н2754У	—	—	666 714,59	78 057,94			
н2733У	—	—	666 715,08	78 058,75			
н2732У	—	—	666 711,61	78 061,75			
2731	—	—	666 696,43	78 078,60			
2730	—	—	666 672,27	78 105,43			
н2755У	—	—	666 643,00	78 081,15			
н2756У	—	—	666 668,69	78 047,78			
н2757У	—	—	666 677,76	78 037,96			
н2758У	—	—	666 679,85	78 035,82			
н2759У	—	—	666 675,35	78 031,96			
2738	666 688,84	78 013,70	—	—		0,10	

2. Сведения о частях границ уточняемого земельного участка с кадастровым номером 24:11:0080201:347 :

Обозначение части границ		Горизонтальное проложение (S), м	Описание прохождения части границ	Сведения о согласовании местоположения границ (согласовано/спорное)
от т.	до т.			
1	2	3	4	5
н2747У	н2748У	12,03	—	согласовано

1	2	3	4	5
н2748У	н2749У	16,04	—	согласовано
н2749У	н2750У	1,54		
н2750У	н2751У	3,06		
н2751У	н2752У	12,36		
н2752У	н2753У	6,22		
н2753У	н2754У	8,97		
н2754У	н2733У	0,95		
н2733У	н2732У	4,59		
н2732У	2731	22,68		
2731	2730	36,10		
2730	н2755У	38,03		
н2755У	н2756У	42,11		
н2756У	н2757У	13,37		
н2757У	н2758У	2,99		
н2758У	н2759У	5,93		
н2759У	н2747У	24,79		

3. Сведения о характеристиках уточняемого земельного участка с кадастровым номером 24:11:0080201:347 :

№ п/п	Наименование характеристики	Значение характеристики
1	2	3
1.	Адрес земельного участка	—
1.1.	Сведения о местоположении земельного участка (при отсутствии адреса) в структурированном в соответствии с федеральной информационной адресной системой виде	—
1.2.	Дополнительные сведения о местоположении земельного участка	—
2.	Площадь земельного участка ± величина погрешности определения (вычисления) площади (Р ± ΔР), м²	3 353 ± 20,00
3.	Формула, примененная для вычисления предельной погрешности определения площади земельного участка, с подставленными значениями и итоговые (вычисленные) значения	3,5*0,10*√(3 353,00) = 20
4.	Площадь земельного участка согласно сведениям Единого государственного реестра недвижимости (Ркад), м²	3 353,00
5.	Оценка расхождения Р и Ркад (Р - Ркад), м²	0

1	2	3
6.	Предельный минимальный и максимальный размеры земельного участка (Рмин и Рмакс), м²	Рмин = — Рмакс = —
7.	Кадастровый или иной государственный учетный номер (инвентарный) здания, сооружения, объекта незавершенного строительства, расположенного на земельном участке	24:11:0080201:744
8.	Вид (виды) разрешенного использования	—
8.1.	Дополнительные сведения об использовании земельного участка	—
9.	Сведения о земельных участках (землях общего пользования, территории общего пользования), посредством которых обеспечивается доступ	Земли общего пользования
10.	Иные сведения	—

4. Пояснения к сведениям об уточняемом земельном участке с кадастровым номером 24:11:0080201:347 :

1.	—

1. Сведения о характерных точках границ уточняемого земельного участка с кадастровым номером 24:11:0080201:358 :

Система координат МСК-167 (24) Зона № 4

Обозначение характерных точек границ	Координаты, м				Метод определения координат	Формулы, примененные для расчета средней квадратической погрешности определения координат характерных точек границ (Mt), с подставленными в такие формулы значениями и итоговые (вычисленные) значения Mt, м	Описание закрепления точки
	содержатся в Едином государственном реестре недвижимости		определены в результате выполнения комплексных кадастровых работ				
	X	Y	X	Y			
1	2	3	4	5	6	7	8
4131	667 927,48	77 233,27	667 927,48	77 233,27	Метод спутниковых геодезических измерений (определений)	√(0,10^2 + 0,10^2) = 0,14	—
4132	—	—	667 888,70	77 200,77		√(0,10^2 + 0,10^2) = 0,10	
4133	667 866,81	77 182,43	667 866,81	77 182,43		√(0,10^2 + 0,10^2) = 0,14	
4134	667 886,06	77 159,47	667 886,06	77 159,47			
4135	—	—	667 889,44	77 162,46		√(0,10^2 + 0,10^2) = 0,10	

1	2	3	4	5	6	7	8
4136	667 928,31	77 196,90	667 928,31	77 196,90	Метод спутниковых геодезических измерений (определений)	√(0,10^2 + 0,10^2) = 0,10	Временный межевой знак
4137	667 943,24	77 214,51	667 943,24	77 214,51			—
4131	667 927,48	77 233,27	667 927,48	77 233,27		√(0,10^2 + 0,10^2) = 0,14	

2. Сведения о частях границ уточняемого земельного участка с кадастровым номером 24:11:0080201:358 :

Обозначение части границ		Горизонтальное проложение (S), м	Описание прохождения части границ	Сведения о согласовании местоположения границ (согласовано/спорное)
от т.	до т.			
1	2	3	4	5
4131	4132	50,60	—	согласовано
4132	4133	28,56		
4133	4134	29,96		
4134	4135	4,51		
4135	4136	51,93		
4136	4137	23,09		
4137	4131	24,50		

3. Сведения о характеристиках уточняемого земельного участка с кадастровым номером 24:11:0080201:358 :

№ п/п	Наименование характеристики	Значение характеристики
1	2	3
1.	Адрес земельного участка	—
1.1.	Сведения о местоположении земельного участка (при отсутствии адреса) в структурированном в соответствии с федеральной информационной адресной системой виде	—
1.2.	Дополнительные сведения о местоположении земельного участка	—
2.	Площадь земельного участка ± величина погрешности определения (вычисления) площади (Р ± ΔР), м²	2 248 ± 17,00
3.	Формула, примененная для вычисления предельной погрешности определения площади земельного участка, с подставленными значениями и итоговые (вычисленные) значения	3,5*0,10*√(2 248,00) = 17
4.	Площадь земельного участка согласно сведениям Единого государственного реестра недвижимости (Ркад), м²	2 248,00

1	2	3
5.	Оценка расхождения Р и Ркад (Р - Ркад), м²	0
6.	Предельный минимальный и максимальный размеры земельного участка (Рмин и Рмакс), м²	Рмин = — Рмакс = —
7.	Кадастровый или иной государственный учетный номер (инвентарный) здания, сооружения, объекта незавершенного строительства, расположенного на земельном участке	—
8.	Вид (виды) разрешенного использования	—
8.1.	Дополнительные сведения об использовании земельного участка	—
9.	Сведения о земельных участках (землях общего пользования, территории общего пользования), посредством которых обеспечивается доступ	Земли общего пользования
10.	Иные сведения	—

4. Пояснения к сведениям об уточняемом земельном участке с кадастровым номером 24:11:0080201:358 :

1.	—

1. Сведения о характерных точках границ уточняемого земельного участка с кадастровым номером 24:11:0080201:371 :

Система координат МСК-167 (24) Зона № 4

Обозначение характерных точек границ	Координаты, м				Метод определения координат	Формулы, примененные для расчета средней квадратической погрешности определения координат характерных точек границ (Mt), с подставленными в такие формулы значениями и итоговые (вычисленные) значения Mt, м	Описание закрепления точки
	содержатся в Едином государственном реестре недвижимости		определены в результате выполнения комплексных кадастровых работ				
	X	Y	X	Y			
1	2	3	4	5	6	7	8
3479	667 432,48	77 744,67	—	—	Метод спутниковых геодезических измерений (определений)	0,10	—
3480	667 430,12	77 756,34	—	—			
н3481У	—	—	667 428,01	77 770,44	Иное описание	√(0,10^2 + 0,10^2) = 0,10	
н3444У	—	—	667 425,97	77 788,34	Метод спутниковых геодезических измерений (определений)		
н3443У	—	—	667 424,52	77 798,85			

1	2	3	4	5	6	7	8
3442	—	—	667 415,33	77 794,94	Метод спутниковых геодезических измерений (определений)	√(0,10^2 + 0,10^2) = 0,10	—
н3456У	—	—	667 398,28	77 787,55	Иное описание		
н3482У	—	—	667 386,85	77 782,14	Метод спутниковых геодезических измерений (определений)		
н3483У	—	—	667 375,96	77 777,38			
н3484У	—	—	667 381,52	77 755,61			
н3485У	—	—	667 388,96	77 726,48			
н3486У	—	—	667 432,15	77 734,83			
н3487У	—	—	667 431,32	77 740,36			
н3488У	—	—	667 431,06	77 742,71			
н3489У	—	—	667 430,51	77 750,13			
3490	667 423,95	77 799,14	—	—		0,10	
3491	667 398,65	77 786,80	—	—		0,30	
3492	667 376,65	77 776,65	—	—			
3493	667 388,66	77 726,40	—	—			
3494	667 432,83	77 735,02	—	—		0,10	
3479	667 432,48	77 744,67	—	—			

2. Сведения о частях границ уточняемого земельного участка с кадастровым номером 24:11:0080201:371 :

Обозначение части границ		Горизонтальное проложение (S), м	Описание прохождения части границ	Сведения о согласовании местоположения границ (согласовано/спорное)
от т.	до т.			
1	2	3	4	5

1	2	3	4	5
н3481У	н3444У	18,02	—	согласовано
н3444У	н3443У	10,61		
н3443У	3442	9,99		
3442	н3456У	18,58		
н3456У	н3482У	12,65		
н3482У	н3483У	11,88		
н3483У	н3484У	22,47		
н3484У	н3485У	30,07		
н3485У	н3486У	43,99		
н3486У	н3487У	5,59		
н3487У	н3488У	2,36		
н3488У	н3489У	7,44		
н3489У	н3481У	20,46		

3. Сведения о характеристиках уточняемого земельного участка с кадастровым номером 24:11:0080201:371 :

№ п/п	Наименование характеристики	Значение характеристики
1	2	3
1.	Адрес земельного участка	—
1.1.	Сведения о местоположении земельного участка (при отсутствии адреса) в структурированном в соответствии с федеральной информационной адресной системой виде	—
1.2.	Дополнительные сведения о местоположении земельного участка	—
2.	Площадь земельного участка ± величина погрешности определения (вычисления) площади (Р ± ΔР), м²	2 801 ± 19,00
3.	Формула, примененная для вычисления предельной погрешности определения площади земельного участка, с подставленными значениями и итоговые (вычисленные) значения	3,5*0,10*√(2 801,00) = 19
4.	Площадь земельного участка согласно сведениям Единого государственного реестра недвижимости (Ркад), м²	2 812,00
5.	Оценка расхождения Р и Ркад (Р - Ркад), м²	11
6.	Предельный минимальный и максимальный размеры земельного участка (Рмин и Рмакс), м²	Рмин = — Рмакс = —

1	2	3
7.	Кадастровый или иной государственный учетный номер (инвентарный) здания, сооружения, объекта незавершенного строительства, расположенного на земельном участке	24:11:0080201:871
8.	Вид (виды) разрешенного использования	—
8.1.	Дополнительные сведения об использовании земельного участка	—
9.	Сведения о земельных участках (землях общего пользования, территории общего пользования), посредством которых обеспечивается доступ	Земли общего пользования
10.	Иные сведения	—

4. Пояснения к сведениям об уточняемом земельном участке с кадастровым номером 24:11:0080201:371 :

1.	—

1. Сведения о характерных точках границ уточняемого земельного участка с кадастровым номером 24:11:0080201:374 :

Система координат МСК-167 (24) Зона № 4

Обозначение характерных точек границ	Координаты, м				Метод определения координат	Формулы, примененные для расчета средней квадратической погрешности определения координат характерных точек границ (Mt), с подставленными в такие формулы значениями и итоговые (вычисленные) значения Mt, м	Описание закрепления точки
	содержатся в Едином государственном реестре недвижимости		определены в результате выполнения комплексных кадастровых работ				
	X	Y	X	Y			
1	2	3	4	5	6	7	8
2624	667 293,14	77 566,86	667 293,14	77 566,86	Метод спутниковых геодезических измерений (определений)	√(0,10^2 + 0,10^2) = 0,10	—
2625	667 313,87	77 568,14	667 313,87	77 568,14			
2626	667 326,00	77 568,43	667 326,00	77 568,43			
2627	667 325,61	77 570,60	667 325,61	77 570,60			
2628	667 322,00	77 582,84	667 322,00	77 582,84			
2629	667 310,28	77 627,65	667 310,28	77 627,65			

1	2	3	4	5	6	7	8
2630	667 322,11	77 631,25	667 322,11	77 631,25	Метод спутниковых геодезических измерений (определений)	√(0,10^2 + 0,10^2) = 0,10	—
2631	667 318,05	77 645,11	667 318,05	77 645,11			
н2632У	—	—	667 327,74	77 649,36			
2633	667 327,85	77 649,34	—	—		0,10	
2634	667 327,03	77 651,49	667 327,03	77 651,49		√(0,10^2 + 0,10^2) = 0,10	
н2635У	—	—	667 324,76	77 656,65			
н2636У	—	—	667 327,56	77 659,33			
2637	667 324,99	77 656,68	—	—		0,10	
2638	667 327,79	77 659,24	—	—			
2639	667 321,19	77 675,68	—	—		—	
2640	—	—	667 321,07	77 675,65		√(0,10^2 + 0,10^2) = 0,10	
н2641У	—	—	667 318,97	77 681,06			
н2642У	—	—	667 316,46	77 681,39			
н2643У	—	—	667 311,47	77 681,26			
н2644У	—	—	667 304,56	77 681,30			
н2645У	—	—	667 300,86	77 681,32			
н2646У	—	—	667 292,06	77 681,22			

1	2	3	4	5	6	7	8
н2647У	—	—	667 270,93	77 677,51	Метод спутниковых геодезических измерений (определений)	√(0,10^2 + 0,10^2) = 0,10	—
н2648У	—	—	667 270,58	77 677,18			
н2649У	—	—	667 270,98	77 675,12			
н2650У	—	—	667 271,21	77 673,93			
2651	667 271,36	77 671,74	667 271,36	77 671,74			
2652	667 272,03	77 669,25	667 272,03	77 669,25			
2653	667 274,94	77 651,21	667 274,94	77 651,21			
2654	667 278,88	77 632,82	667 278,88	77 632,82			
2655	667 281,93	77 619,26	667 281,93	77 619,26			
2656	667 282,07	77 618,67	667 282,07	77 618,67			
2657	667 284,91	77 605,06	667 284,91	77 605,06			
2658	667 289,78	77 582,63	667 289,78	77 582,63			
2624	667 293,14	77 566,86	667 293,14	77 566,86			

2. Сведения о частях границ уточняемого земельного участка с кадастровым номером 24:11:0080201:374 :

Обозначение части границ		Горизонтальное проложение (S), м	Описание прохождения части границ	Сведения о согласовании местоположения границ (согласовано/спорное)
от т.	до т.			
1	2	3	4	5
2624	2625	20,77	—	согласовано
2625	2626	12,13		
2626	2627	2,20		
2627	2628	12,76		
2628	2629	46,32		

1	2	3	4	5
2629	2630	12,37	—	согласовано
2630	2631	14,44		
2631	н2632У	10,58		
н2632У	2634	2,25		
2634	н2635У	5,64		
н2635У	н2636У	3,88		
н2636У	2640	17,56		
2640	н2641У	5,80		
н2641У	н2642У	2,53		
н2642У	н2643У	4,99		
н2643У	н2644У	6,91		
н2644У	н2645У	3,70		
н2645У	н2646У	8,80		
н2646У	н2647У	21,45		
н2647У	н2648У	0,48		
н2648У	н2649У	2,10		
н2649У	н2650У	1,21		
н2650У	2651	2,20		
2651	2652	2,58		
2652	2653	18,27		
2653	2654	18,81		
2654	2655	13,90		
2655	2656	0,61		
2656	2657	13,90		
2657	2658	22,95		
2658	2624	16,12		

3. Сведения о характеристиках уточняемого земельного участка с кадастровым номером 24:11:0080201:374 :

№ п/п	Наименование характеристики	Значение характеристики
1	2	3

1	2	3
1.	Адрес земельного участка	—
1.1.	Сведения о местоположении земельного участка (при отсутствии адреса) в структурированном в соответствии с федеральной информационной адресной системой виде	—
1.2.	Дополнительные сведения о местоположении земельного участка	—
2.	Площадь земельного участка ± величина погрешности определения (вычисления) площади (Р ± ΔР), м²	4 416 ± 23,00
3.	Формула, примененная для вычисления предельной погрешности определения площади земельного участка, с подставленными значениями и итоговые (вычисленные) значения	3,5*0,10*√(4 416,00) = 23
4.	Площадь земельного участка согласно сведениям Единого государственного реестра недвижимости (Ркад), м²	4 086,00
5.	Оценка расхождения Р и Ркад (Р - Ркад), м²	330
6.	Предельный минимальный и максимальный размеры земельного участка (Рмин и Рмакс), м²	Рмин = — Рмакс = —
7.	Кадастровый или иной государственный учетный номер (инвентарный) здания, сооружения, объекта незавершенного строительства, расположенного на земельном участке	24:11:0080201:718; 24:11:0080201:2516
8.	Вид (виды) разрешенного использования	—
8.1.	Дополнительные сведения об использовании земельного участка	—
9.	Сведения о земельных участках (землях общего пользования, территории общего пользования), посредством которых обеспечивается доступ	Земли общего пользования
10.	Иные сведения	—
4. Пояснения к сведениям об уточняемом земельном участке с кадастровым номером		24:11:0080201:374 :
1.	—	

1. Сведения о характерных точках границ уточняемого земельного участка с кадастровым номером 24:11:0080201:376 :

Система координат МСК-167 (24) Зона № 4

Обозначение характерных точек границ	Координаты, м				Метод определения координат	Формулы, примененные для расчета средней квадратической погрешности определения координат характерных точек границ (Mt), с подставленными в такие формулы значениями и итоговые (вычисленные) значения Mt, м	Описание закрепления точки
	содержатся в Едином государственном реестре недвижимости		определены в результате выполнения комплексных кадастровых работ				
	X	Y	X	Y			
1	2	3	4	5	6	7	8
1650	666 894,20	78 750,29	—	—	Метод спутниковых геодезических измерений (определений)	0,10	—
1651	666 930,21	78 731,18	—	—			
1652	666 954,03	78 774,26	666 954,03	78 774,26		√(0,10^2 + 0,10^2) = 0,10	
н1653У	—	—	666 926,67	78 783,62			
н1654У	—	—	666 920,78	78 785,68			
н1655У	—	—	666 901,45	78 792,81			
н1656У	—	—	666 895,11	78 750,07			
н1657У	—	—	666 934,02	78 731,50			
1658	666 929,39	78 783,43	—	—		0,10	
1659	666 910,61	78 790,02	—	—			
1650	666 894,20	78 750,29	—	—			

2. Сведения о частях границ уточняемого земельного участка с кадастровым номером 24:11:0080201:376 :

Обозначение части границ		Горизонтальное проложение (S), м	Описание прохождения части границ	Сведения о согласовании местоположения границ (согласовано/спорное)
от т.	до т.			
1	2	3	4	5
1652	н1653У	28,92	—	согласовано
н1653У	н1654У	6,24		
н1654У	н1655У	20,60		
н1655У	н1656У	43,21		
н1656У	н1657У	43,11		
н1657У	1652	47,21		

3. Сведения о характеристиках уточняемого земельного участка с кадастровым номером 24:11:0080201:376 :

№ п/п	Наименование характеристики	Значение характеристики
1	2	3
1.	Адрес земельного участка	—
1.1.	Сведения о местоположении земельного участка (при отсутствии адреса) в структурированном в соответствии с федеральной информационной адресной системой виде	—
1.2.	Дополнительные сведения о местоположении земельного участка	—
2.	Площадь земельного участка ± величина погрешности определения (вычисления) площади (Р ± ΔР), м²	2 191 ± 16,00
3.	Формула, примененная для вычисления предельной погрешности определения площади земельного участка, с подставленными значениями и итоговые (вычисленные) значения	3,5*0,10*√(2 191,00) = 16
4.	Площадь земельного участка согласно сведениям Единого государственного реестра недвижимости (Ркад), м²	2 000,00
5.	Оценка расхождения Р и Ркад (Р - Ркад), м²	191
6.	Предельный минимальный и максимальный размеры земельного участка (Рмин и Рмакс), м²	Рмин = — Рмакс = —
7.	Кадастровый или иной государственный учетный номер (инвентарный) здания, сооружения, объекта незавершенного строительства, расположенного на земельном участке	—
8.	Вид (виды) разрешенного использования	—
8.1.	Дополнительные сведения об использовании земельного участка	—

1	2	3
9.	Сведения о земельных участках (землях общего пользования, территории общего пользования), посредством которых обеспечивается доступ	Земли общего пользования
10.	Иные сведения	—

4. Пояснения к сведениям об уточняемом земельном участке с кадастровым номером 24:11:0080201:376 :

1.	—

1. Сведения о характерных точках границ уточняемого земельного участка с кадастровым номером 24:11:0080201:378 :

Система координат МСК-167 (24) Зона № 4

Обозначение характерных точек границ	Координаты, м				Метод определения координат	Формулы, примененные для расчета средней квадратической погрешности определения координат характерных точек границ (Mt), с подставленными в такие формулы значениями и итоговые (вычисленные) значения Mt, м	Описание закрепления точки
	содержатся в Едином государственном реестре недвижимости		определены в результате выполнения комплексных кадастровых работ				
	X	Y	X	Y			
1	2	3	4	5	6	7	8
2541	667 222,00	77 566,50	—	—	Метод спутниковых геодезических измерений (определений)	0,10	—
2542	667 220,64	77 575,12	—	—			
2543	667 214,21	77 615,56	—	—			
2544	667 209,81	77 614,55	—	—			
2545	667 187,48	77 609,64	—	—			
2546	667 168,87	77 605,24	—	—			
2547	667 157,45	77 602,63	—	—			
2548	667 161,33	77 560,22	—	—			

1	2	3	4	5	6	7	8
н2549У	—	—	667 163,55	77 560,09	Метод спутниковых геодезических измерений (определений)	√(0,10^2 + 0,10^2) = 0,10	—
н2550У	—	—	667 216,92	77 566,31			
н2551У	—	—	667 221,82	77 566,93			
н2552У	—	—	667 224,01	77 567,18			
н2553У	—	—	667 222,21	77 578,70			
н2554У	—	—	667 218,14	77 604,83			
н2555У	—	—	667 216,52	77 614,84			
н2556У	—	—	667 213,02	77 614,04			
н2557У	—	—	667 189,21	77 608,26			
н2558У	—	—	667 178,46	77 606,57			
н2559У	—	—	667 170,46	77 604,66			
н1824У	—	—	667 159,44	77 602,60			
н1823У	—	—	667 162,92	77 562,24			
2541	667 222,00	77 566,50	—	—		0,10	

2. Сведения о частях границ уточняемого земельного участка с кадастровым номером 24:11:0080201:378 :

Обозначение части границ		Горизонтальное проложение (S), м	Описание прохождения части границ	Сведения о согласовании местоположения границ (согласовано/спорное)
от т.	до т.			
1	2	3	4	5
н2549У	н2550У	53,73	—	согласовано
н2550У	н2551У	4,94		
н2551У	н2552У	2,20		

1	2	3	4	5
н2552У	н2553У	11,66	—	согласовано
н2553У	н2554У	26,45		
н2554У	н2555У	10,14		
н2555У	н2556У	3,59		
н2556У	н2557У	24,50		
н2557У	н2558У	10,88		
н2558У	н2559У	8,22		
н2559У	н1824У	11,21		
н1824У	н1823У	40,51		
н1823У	н2549У	2,24		

3. Сведения о характеристиках уточняемого земельного участка с кадастровым номером 24:11:0080201:378 :

№ п/п	Наименование характеристики	Значение характеристики
1	2	3
1.	Адрес земельного участка	—
1.1.	Сведения о местоположении земельного участка (при отсутствии адреса) в структурированном в соответствии с федеральной информационной адресной системой виде	—
1.2.	Дополнительные сведения о местоположении земельного участка	—
2.	Площадь земельного участка ± величина погрешности определения (вычисления) площади (Р ± ΔР), м²	2 700 ± 18,00
3.	Формула, примененная для вычисления предельной погрешности определения площади земельного участка, с подставленными значениями и итоговые (вычисленные) значения	3,5*0,10*√(2 700,00) = 18
4.	Площадь земельного участка согласно сведениям Единого государственного реестра недвижимости (Ркад), м²	2 746,00
5.	Оценка расхождения Р и Ркад (Р - Ркад), м²	46
6.	Предельный минимальный и максимальный размеры земельного участка (Рмин и Рмакс), м²	Рмин = — Рмакс = —
7.	Кадастровый или иной государственный учетный номер (инвентарный) здания, сооружения, объекта незавершенного строительства, расположенного на земельном участке	24:11:0080201:1022
8.	Вид (виды) разрешенного использования	—
8.1.	Дополнительные сведения об использовании земельного участка	—

1	2	3
9.	Сведения о земельных участках (землях общего пользования, территории общего пользования), посредством которых обеспечивается доступ	Земли общего пользования
10.	Иные сведения	—

4. Пояснения к сведениям об уточняемом земельном участке с кадастровым номером 24:11:0080201:378 :

1.	—

1. Сведения о характерных точках границ уточняемого земельного участка с кадастровым номером 24:11:0080201:383 :

Система координат МСК-167 (24) Зона № 4

Обозначение характерных точек границ	Координаты, м				Метод определения координат	Формулы, примененные для расчета средней квадратической погрешности определения координат характерных точек границ (Mt), с подставленными в такие формулы значениями и итоговые (вычисленные) значения Mt, м	Описание закрепления точки
	содержатся в Едином государственном реестре недвижимости		определены в результате выполнения комплексных кадастровых работ				
	X	Y	X	Y			
1	2	3	4	5	6	7	8
1335	667 444,74	77 516,46	667 444,74	77 516,46	Метод спутниковых геодезических измерений (определений)	√(0,10^2 + 0,10^2) = 0,10	—
1336	667 445,58	77 555,37	667 445,58	77 555,37			
н1337У	—	—	667 407,61	77 562,36			
н1338У	—	—	667 410,80	77 547,15			
н1339У	—	—	667 415,09	77 526,14			
н1340У	—	—	667 415,59	77 523,84			
1341	667 406,54	77 563,84	—	—		0,10	
1342	667 407,17	77 559,26	—	—			

1	2	3	4	5	6	7	8
1343	667 415,57	77 519,62	667 415,57	77 519,62	Метод спутниковых геодезических измерений (определений)	√(0,10^2 + 0,10^2) = 0,10	—
1335	667 444,74	77 516,46	667 444,74	77 516,46			

2. Сведения о частях границ уточняемого земельного участка с кадастровым номером 24:11:0080201:383 :

Обозначение части границ		Горизонтальное проложение (S), м	Описание прохождения части границ	Сведения о согласовании местоположения границ (согласовано/спорное)
от т.	до т.			
1	2	3	4	5
1335	1336	38,92	—	согласовано
1336	н1337У	38,61		
н1337У	н1338У	15,54		
н1338У	н1339У	21,44		
н1339У	н1340У	2,35		
н1340У	1343	4,22		
1343	1335	29,34		

3. Сведения о характеристиках уточняемого земельного участка с кадастровым номером 24:11:0080201:383 :

№ п/п	Наименование характеристики	Значение характеристики
1	2	3
1.	Адрес земельного участка	—
1.1.	Сведения о местоположении земельного участка (при отсутствии адреса) в структурированном в соответствии с федеральной информационной адресной системой виде	—
1.2.	Дополнительные сведения о местоположении земельного участка	—
2.	Площадь земельного участка ± величина погрешности определения (вычисления) площади (Р ± ΔР), м²	1 335 ± 13,00
3.	Формула, примененная для вычисления предельной погрешности определения площади земельного участка, с подставленными значениями и итоговые (вычисленные) значения	3,5*0,10*√(1 335,00) = 13
4.	Площадь земельного участка согласно сведениям Единого государственного реестра недвижимости (Ркад), м²	1 400,00
5.	Оценка расхождения Р и Ркад (Р - Ркад), м²	65

1	2	3
6.	Предельный минимальный и максимальный размеры земельного участка (Рмин и Рмакс), м²	Рмин = — Рмакс = —
7.	Кадастровый или иной государственный учетный номер (инвентарный) здания, сооружения, объекта незавершенного строительства, расположенного на земельном участке	24:11:0080201:2758
8.	Вид (виды) разрешенного использования	—
8.1.	Дополнительные сведения об использовании земельного участка	—
9.	Сведения о земельных участках (землях общего пользования, территории общего пользования), посредством которых обеспечивается доступ	Земли общего пользования
10.	Иные сведения	—

4. Пояснения к сведениям об уточняемом земельном участке с кадастровым номером 24:11:0080201:383 :

1.	—

1. Сведения о характерных точках границ уточняемого земельного участка с кадастровым номером 24:11:0080201:390 :

Система координат МСК-167 (24) Зона № 4

Обозначение характерных точек границ	Координаты, м				Метод определения координат	Формулы, примененные для расчета средней квадратической погрешности определения координат характерных точек границ (Mt), с подставленными в такие формулы значениями и итоговые (вычисленные) значения Mt, м	Описание закрепления точки
	содержатся в Едином государственном реестре недвижимости		определены в результате выполнения комплексных кадастровых работ				
	X	Y	X	Y			
1	2	3	4	5	6	7	8
2443	666 965,66	77 979,70	—	—	Метод спутниковых геодезических измерений (определений)	—	—
н2444У	—	—	666 939,01	78 003,06		√(0,10^2 + 0,10^2) = 0,10	
2445	666 940,45	78 004,57	—	—		0,10	
2446	666 947,04	78 011,51	666 947,04	78 011,51		√(0,10^2 + 0,10^2) = 0,10	
2447	666 942,80	78 015,73	666 942,80	78 015,73			

1	2	3	4	5	6	7	8
2448	666 931,16	78 026,94	666 931,16	78 026,94	Метод спутниковых геодезических измерений (определений)	√(0,10^2 + 0,10^2) = 0,10	—
2449	666 904,12	77 993,32	666 904,12	77 993,32	Картометрический метод		Закрепление отсутсвует
н2430У	—	—	666 920,50	77 979,04	Метод спутниковых геодезических измерений (определений)		—
2450	666 920,21	77 979,41	—	—		0,10	
2451	666 922,13	77 977,95	—	—			
н2429У	—	—	666 927,07	77 972,97		√(0,10^2 + 0,10^2) = 0,10	
2452	666 944,56	77 956,36	—	—		0,10	
н2428У	—	—	666 945,22	77 955,55		√(0,10^2 + 0,10^2) = 0,10	
н2453У	—	—	666 949,12	77 959,61			
н2454У	—	—	666 966,04	77 975,52			
н2455У	—	—	666 966,85	77 976,28			
2443	666 965,66	77 979,70	—	—		—	

2. Сведения о частях границ уточняемого земельного участка с кадастровым номером 24:11:0080201:390 :

Обозначение части границ		Горизонтальное проложение (S), м	Описание прохождения части границ	Сведения о согласовании местоположения границ (согласовано/спорное)
от т.	до т.			
1	2	3	4	5
н2444У	2446	11,66	—	согласовано
2446	2447	5,98		
2447	2448	16,16		
2448	2449	43,14		
2449	н2430У	21,73		
н2430У	н2429У	8,94		
н2429У	н2428У	25,16		
н2428У	н2453У	5,63		

1	2	3	4	5
н2453У	н2454У	23,23	—	согласовано
н2454У	н2455У	1,11		
н2455У	н2444У	38,63		

3. Сведения о характеристиках уточняемого земельного участка с кадастровым номером 24:11:0080201:390 :

№ п/п	Наименование характеристики	Значение характеристики
1	2	3
1.	Адрес земельного участка	—
1.1.	Сведения о местоположении земельного участка (при отсутствии адреса) в структурированном в соответствии с федеральной информационной адресной системой виде	—
1.2.	Дополнительные сведения о местоположении земельного участка	—
2.	Площадь земельного участка ± величина погрешности определения (вычисления) площади (Р ± ΔР), м²	2 000 ± 16,00
3.	Формула, примененная для вычисления предельной погрешности определения площади земельного участка, с подставленными значениями и итоговые (вычисленные) значения	3,5*0,10*√(2 000,00) = 16
4.	Площадь земельного участка согласно сведениям Единого государственного реестра недвижимости (Ркад), м²	2 000,00
5.	Оценка расхождения Р и Ркад (Р - Ркад), м²	0
6.	Предельный минимальный и максимальный размеры земельного участка (Рмин и Рмакс), м²	Рмин = — Рмакс = —
7.	Кадастровый или иной государственный учетный номер (инвентарный) здания, сооружения, объекта незавершенного строительства, расположенного на земельном участке	—
8.	Вид (виды) разрешенного использования	—
8.1.	Дополнительные сведения об использовании земельного участка	—
9.	Сведения о земельных участках (землях общего пользования, территории общего пользования), посредством которых обеспечивается доступ	Земли общего пользования
10.	Иные сведения	—

4. Пояснения к сведениям об уточняемом земельном участке с кадастровым номером 24:11:0080201:390 :

1.	—

1. Сведения о характерных точках границ уточняемого земельного участка с кадастровым номером 24:11:0080201:393 :

Система координат МСК-167 (24) Зона № 4

Обозначение характерных точек границ	Координаты, м				Метод определения координат	Формулы, примененные для расчета средней квадратической погрешности определения координат характерных точек границ (Mt), с подставленными в такие формулы значениями и итоговые (вычисленные) значения Mt, м	Описание закрепления точки
	содержатся в Едином государственном реестре недвижимости		определены в результате выполнения комплексных кадастровых работ				
	X	Y	X	Y			
1	2	3	4	5	6	7	8
3058	666 953,42	78 698,63	—	—	Метод спутниковых геодезических измерений (определений)	0,30	—
3059	667 012,46	78 687,99	—	—			
3060	667 014,66	78 709,95	—	—			
3061	666 955,60	78 720,52	—	—		0,10	
н3062У	—	—	666 947,56	78 699,39		√(0,10^2 + 0,10^2) = 0,10	
н3063У	—	—	666 964,98	78 696,63			
н3064У	—	—	666 993,31	78 692,14			
н3065У	—	—	667 006,14	78 690,53			
н3066У	—	—	667 013,89	78 689,71			
н3067У	—	—	667 015,52	78 698,80			
н3068У	—	—	667 017,91	78 710,52			
н2235У	—	—	667 001,61	78 712,29			

1	2	3	4	5	6	7	8
н2239У	—	—	666 951,44	78 721,22	Метод спутниковых геодезических измерений (определений)	√(0,10^2 + 0,10^2) = 0,10	—
3058	666 953,42	78 698,63	—	—		0,30	

2. Сведения о частях границ уточняемого земельного участка с кадастровым номером 24:11:0080201:393 :

Обозначение части границ		Горизонтальное проложение (S), м	Описание прохождения части границ	Сведения о согласовании местоположения границ (согласовано/спорное)
от т.	до т.			
1	2	3	4	5
н3062У	н3063У	17,64	—	согласовано
н3063У	н3064У	28,68		
н3064У	н3065У	12,93		
н3065У	н3066У	7,79		
н3066У	н3067У	9,23		
н3067У	н3068У	11,96		
н3068У	н2235У	16,40		
н2235У	н2239У	50,96		
н2239У	н3062У	22,17		

3. Сведения о характеристиках уточняемого земельного участка с кадастровым номером 24:11:0080201:393 :

№ п/п	Наименование характеристики	Значение характеристики
1	2	3
1.	Адрес земельного участка	—
1.1.	Сведения о местоположении земельного участка (при отсутствии адреса) в структурированном в соответствии с федеральной информационной адресной системой виде	—
1.2.	Дополнительные сведения о местоположении земельного участка	—
2.	Площадь земельного участка ± величина погрешности определения (вычисления) площади (Р ± ΔР), м²	1 446 ± 13,00
3.	Формула, примененная для вычисления предельной погрешности определения площади земельного участка, с подставленными значениями и итоговые (вычисленные) значения	3,5*0,10*√(1 446,00) = 13
4.	Площадь земельного участка согласно сведениям Единого государственного реестра недвижимости (Ркад), м²	1 318,00

1	2	3
5.	Оценка расхождения Р и Ркад (Р - Ркад), м²	128
6.	Предельный минимальный и максимальный размеры земельного участка (Рмин и Рмакс), м²	Рмин = — Рмакс = —
7.	Кадастровый или иной государственный учетный номер (инвентарный) здания, сооружения, объекта незавершенного строительства, расположенного на земельном участке	24:11:0080201:1144
8.	Вид (виды) разрешенного использования	—
8.1.	Дополнительные сведения об использовании земельного участка	—
9.	Сведения о земельных участках (землях общего пользования, территории общего пользования), посредством которых обеспечивается доступ	Земли общего пользования
10.	Иные сведения	—

4. Пояснения к сведениям об уточняемом земельном участке с кадастровым номером 24:11:0080201:393 :

1.	—

1. Сведения о характерных точках границ уточняемого земельного участка с кадастровым номером 24:11:0080201:400 :

Система координат МСК-167 (24) Зона № 4

Обозначение характерных точек границ	Координаты, м				Метод определения координат	Формулы, примененные для расчета средней квадратической погрешности определения координат характерных точек границ (Mt), с подставленными в такие формулы значениями и итоговые (вычисленные) значения Mt, м	Описание закрепления точки
	содержатся в Едином государственном реестре недвижимости		определены в результате выполнения комплексных кадастровых работ				
	X	Y	X	Y			
1	2	3	4	5	6	7	8
3377	667 402,88	77 894,55	—	—	Метод спутниковых геодезических измерений (определений)	0,10	626001000000
3352	667 399,82	77 904,35	667 399,82	77 904,35		√(0,10^2 + 0,10^2) = 0,10	
3378	667 399,47	77 905,45	—	—		0,10	
3379	667 397,09	77 913,05	—	—			

1	2	3	4	5	6	7	8
3349	667 385,57	77 948,64	667 385,57	77 948,64	Метод спутниковых геодезических измерений (определений)	√(0,10^2 + 0,10^2) = 0,10	626001000000
3380	—	—	667 354,71	77 940,13			—
3381	667 355,63	77 939,08	667 355,63	77 939,08			626001000000
н3382У	—	—	667 359,20	77 925,91			—
н3383У	—	—	667 360,46	77 923,62			
н3384У	—	—	667 362,92	77 922,09			
3385	667 360,20	77 923,71	—	—		0,10	626001000000
3386	667 362,40	77 924,39	—	—			
3387	667 364,93	77 915,93	667 364,93	77 915,93		√(0,10^2 + 0,10^2) = 0,10	
3388	667 371,71	77 893,26	667 371,71	77 893,26			
н3368У	—	—	667 373,74	77 887,40			—
н3367У	—	—	667 400,57	77 894,41			
н3389У	—	—	667 399,07	77 903,97			
3390	667 373,79	77 887,24	—	—		0,10	626001000000
3377	667 402,88	77 894,55	—	—			

2. Сведения о частях границ уточняемого земельного участка с кадастровым номером 24:11:0080201:400 :

Обозначение части границ		Горизонтальное проложение (S), м	Описание прохождения части границ	Сведения о согласовании местоположения границ (согласовано/спорное)
от т.	до т.			
1	2	3	4	5
3352	3349	46,53	—	согласовано

1	2	3	4	5
3349	3380	32,01	—	согласовано
3380	3381	1,40		
3381	н3382У	13,65		
н3382У	н3383У	2,61		
н3383У	н3384У	2,90		
н3384У	3387	6,48		
3387	3388	23,66		
3388	н3368У	6,20		
н3368У	н3367У	27,73		
н3367У	н3389У	9,68		
н3389У	3352	0,84		

3. Сведения о характеристиках уточняемого земельного участка с кадастровым номером 24:11:0080201:400 :

№ п/п	Наименование характеристики	Значение характеристики
1	2	3
1.	Адрес земельного участка	—
1.1.	Сведения о местоположении земельного участка (при отсутствии адреса) в структурированном в соответствии с федеральной информационной адресной системой виде	—
1.2.	Дополнительные сведения о местоположении земельного участка	—
2.	Площадь земельного участка ± величина погрешности определения (вычисления) площади (Р ± ΔР), м²	1 697 ± 14,00
3.	Формула, примененная для вычисления предельной погрешности определения площади земельного участка, с подставленными значениями и итоговые (вычисленные) значения	3,5*0,10*√(1 697,00) = 14
4.	Площадь земельного участка согласно сведениям Единого государственного реестра недвижимости (Ркад), м²	1 697,00
5.	Оценка расхождения Р и Ркад (Р - Ркад), м²	0
6.	Предельный минимальный и максимальный размеры земельного участка (Рмин и Рмакс), м²	Рмин = — Рмакс = —
7.	Кадастровый или иной государственный учетный номер (инвентарный) здания, сооружения, объекта незавершенного строительства, расположенного на земельном участке	—
8.	Вид (виды) разрешенного использования	—

1	2	3
8.1.	Дополнительные сведения об использовании земельного участка	—
9.	Сведения о земельных участках (землях общего пользования, территории общего пользования), посредством которых обеспечивается доступ	Земли общего пользования
10.	Иные сведения	—

4. Пояснения к сведениям об уточняемом земельном участке с кадастровым номером 24:11:0080201:400 :

1.	—

1. Сведения о характерных точках границ уточняемого земельного участка с кадастровым номером 24:11:0080201:401 :

Система координат МСК-167 (24) Зона № 4

Обозначение характерных точек границ	Координаты, м				Метод определения координат	Формулы, примененные для расчета средней квадратической погрешности определения координат характерных точек границ (Mt), с подставленными в такие формулы значениями и итоговые (вычисленные) значения Mt, м	Описание закрепления точки
	содержатся в Едином государственном реестре недвижимости		определены в результате выполнения комплексных кадастровых работ				
	X	Y	X	Y			
1	2	3	4	5	6	7	8
1344	667 407,17	77 559,26	—	—	Метод спутниковых геодезических измерений (определений)	0,10	Долговременный межевой знак
1345	667 369,44	77 568,46	—	—			
1346	667 382,41	77 520,47	—	—		—	—
1343	667 415,57	77 519,62	667 415,57	77 519,62		√(0,10^2 + 0,10^2) = 0,10	
н1340У	—	—	667 415,59	77 523,84			
н1339У	—	—	667 415,09	77 526,14			
н1338У	—	—	667 410,80	77 547,15			
н1337У	—	—	667 407,61	77 562,36			

1	2	3	4	5	6	7	8
н1347У	—	—	667 365,22	77 554,69	Метод спутниковых геодезических измерений (определений)	√(0,10^2 + 0,10^2) = 0,10	—
н1348У	—	—	667 365,91	77 551,00			
н1349У	—	—	667 370,55	77 530,48			
н1350У	—	—	667 372,21	77 520,66			
н1351У	—	—	667 387,15	77 521,86			
1344	667 407,17	77 559,26	—	—		0,10	Долговременный межевой знак

2. Сведения о частях границ уточняемого земельного участка с кадастровым номером 24:11:0080201:401 :

Обозначение части границ		Горизонтальное проложение (S), м	Описание прохождения части границ	Сведения о согласовании местоположения границ (согласовано/спорное)
от т.	до т.			
1	2	3	4	5
1343	н1340У	4,22	—	согласовано
н1340У	н1339У	2,35		
н1339У	н1338У	21,44		
н1338У	н1337У	15,54		
н1337У	н1347У	43,08		
н1347У	н1348У	3,75		
н1348У	н1349У	21,04		
н1349У	н1350У	9,96		
н1350У	н1351У	14,99		
н1351У	1343	28,51		

3. Сведения о характеристиках уточняемого земельного участка с кадастровым номером 24:11:0080201:401 :

№ п/п	Наименование характеристики	Значение характеристики
1	2	3

1	2	3
1.	Адрес земельного участка	—
1.1.	Сведения о местоположении земельного участка (при отсутствии адреса) в структурированном в соответствии с федеральной информационной адресной системой виде	—
1.2.	Дополнительные сведения о местоположении земельного участка	—
2.	Площадь земельного участка ± величина погрешности определения (вычисления) площади (Р ± ΔР), м²	1 650 ± 14,00
3.	Формула, примененная для вычисления предельной погрешности определения площади земельного участка, с подставленными значениями и итоговые (вычисленные) значения	3,5*0,10*√(1 650,00) = 14
4.	Площадь земельного участка согласно сведениям Единого государственного реестра недвижимости (Ркад), м²	1 500,00
5.	Оценка расхождения Р и Ркад (Р - Ркад), м²	150
6.	Предельный минимальный и максимальный размеры земельного участка (Рмин и Рмакс), м²	Рмин = — Рмакс = —
7.	Кадастровый или иной государственный учетный номер (инвентарный) здания, сооружения, объекта незавершенного строительства, расположенного на земельном участке	—
8.	Вид (виды) разрешенного использования	—
8.1.	Дополнительные сведения об использовании земельного участка	—
9.	Сведения о земельных участках (землях общего пользования, территории общего пользования), посредством которых обеспечивается доступ	Земли общего пользования
10.	Иные сведения	—
4. Пояснения к сведениям об уточняемом земельном участке с кадастровым номером		24:11:0080201:401 :
1.	—	

1. Сведения о характерных точках границ уточняемого земельного участка с кадастровым номером 24:11:0080201:402 :

Система координат МСК-167 (24) Зона № 4

Обозначение характерных точек границ	Координаты, м				Метод определения координат	Формулы, примененные для расчета средней квадратической погрешности определения координат характерных точек границ (Mt), с подставленными в такие формулы значениями и итоговые (вычисленные) значения Mt, м	Описание закрепления точки
	содержатся в Едином государственном реестре недвижимости		определены в результате выполнения комплексных кадастровых работ				
	X	Y	X	Y			
1	2	3	4	5	6	7	8
3898	666 579,02	77 886,12	—	—	Метод спутниковых геодезических измерений (определений)	0,10	—
3899	666 602,71	77 891,54	—	—		0,30	
3900	666 581,39	77 939,09	—	—			
3901	666 560,07	77 933,67	—	—		0,10	
3902	666 563,62	77 925,55	—	—			
3903	666 561,42	77 924,70	—	—			
н3892У	—	—	666 583,22	77 881,92		√(0,10^2 + 0,10^2) = 0,10	
н3880У	—	—	666 606,21	77 891,69			
н3879У	—	—	666 582,93	77 940,34			
н3904У	—	—	666 563,94	77 932,84			
н3905У	—	—	666 567,11	77 926,36			
н3906У	—	—	666 566,72	77 926,14			

1	2	3	4	5	6	7	8
3898	666 579,02	77 886,12	—	—	Метод спутниковых геодезических измерений (определений)	0,10	—

2. Сведения о частях границ уточняемого земельного участка с кадастровым номером 24:11:0080201:402 :

Обозначение части границ		Горизонтальное проложение (S), м	Описание прохождения части границ	Сведения о согласовании местоположения границ (согласовано/спорное)
от т.	до т.			
1	2	3	4	5
н3892У	н3880У	24,98	—	согласовано
н3880У	н3879У	53,93		
н3879У	н3904У	20,42		
н3904У	н3905У	7,21		
н3905У	н3906У	0,45		
н3906У	н3892У	47,20		

3. Сведения о характеристиках уточняемого земельного участка с кадастровым номером 24:11:0080201:402 :

№ п/п	Наименование характеристики	Значение характеристики
1	2	3
1.	Адрес земельного участка	—
1.1.	Сведения о местоположении земельного участка (при отсутствии адреса) в структурированном в соответствии с федеральной информационной адресной системой виде	—
1.2.	Дополнительные сведения о местоположении земельного участка	—
2.	Площадь земельного участка ± величина погрешности определения (вычисления) площади (Р ± ΔР), м²	1 221 ± 12,00
3.	Формула, примененная для вычисления предельной погрешности определения площади земельного участка, с подставленными значениями и итоговые (вычисленные) значения	3,5*0,10*√(1 221,00) = 12
4.	Площадь земельного участка согласно сведениям Единого государственного реестра недвижимости (Ркад), м²	1 221,00
5.	Оценка расхождения Р и Ркад (Р - Ркад), м²	0
6.	Предельный минимальный и максимальный размеры земельного участка (Рмин и Рмакс), м²	Рмин = — Рмакс = —

1	2	3
7.	Кадастровый или иной государственный учетный номер (инвентарный) здания, сооружения, объекта незавершенного строительства, расположенного на земельном участке	—
8.	Вид (виды) разрешенного использования	—
8.1.	Дополнительные сведения об использовании земельного участка	—
9.	Сведения о земельных участках (землях общего пользования, территории общего пользования), посредством которых обеспечивается доступ	Земли общего пользования
10.	Иные сведения	—

4. Пояснения к сведениям об уточняемом земельном участке с кадастровым номером 24:11:0080201:402 :

1.	—

1. Сведения о характерных точках границ уточняемого земельного участка с кадастровым номером 24:11:0080201:408 :

Система координат МСК-167 (24) Зона № 4

Обозначение характерных точек границ	Координаты, м				Метод определения координат	Формулы, примененные для расчета средней квадратической погрешности определения координат характерных точек границ (Mt), с подставленными в такие формулы значениями и итоговые (вычисленные) значения Mt, м	Описание закрепления точки
	содержатся в Едином государственном реестре недвижимости		определены в результате выполнения комплексных кадастровых работ				
	X	Y	X	Y			
1	2	3	4	5	6	7	8
3398	667 336,55	77 831,29	667 336,55	77 831,29	Метод спутниковых геодезических измерений (определений)	√(0,10^2 + 0,10^2) = 0,10	Долговременный межевой знак
н3399У	—	—	667 345,85	77 789,13			—
н3400У	—	—	667 349,35	77 789,53			
н3401У	—	—	667 351,67	77 789,46			
н3402У	—	—	667 357,10	77 791,84			
н3403У	—	—	667 362,64	77 794,45			

1	2	3	4	5	6	7	8
н3404У	—	—	667 369,59	77 796,67	Метод спутниковых геодезических измерений (определений)	√(0,10^2 + 0,10^2) = 0,10	—
н3405У	—	—	667 377,32	77 798,80			
н3406У	—	—	667 380,83	77 800,34			
н3407У	—	—	667 385,81	77 802,53			
н3408У	—	—	667 390,19	77 803,41			
н3409У	—	—	667 388,78	77 811,11			
н3410У	—	—	667 385,02	77 831,69			
н3411У	—	—	667 394,02	77 834,40			
н3412У	—	—	667 402,58	77 836,89			
н3413У	—	—	667 408,28	77 838,12			
н3373У	—	—	667 405,71	77 847,78			
н3372У	—	—	667 382,61	77 840,38			
н3371У	—	—	667 378,79	77 854,33			
н3370У	—	—	667 378,24	77 857,15			
н3414У	—	—	667 352,78	77 851,48			
н3415У	—	—	667 333,40	77 847,15			
3416	667 338,24	77 819,29	—	—		0,10	Временный межевой знак

1	2	3	4	5	6	7	8
3417	667 345,18	77 789,68	—	—	Метод спутниковых геодезических измерений (определений)	0,10	—
3418	667 391,20	77 802,37	—	—			
3419	667 387,48	77 830,45	—	—			
3420	667 396,18	77 832,36	—	—			
3421	667 409,97	77 835,40	—	—			
3422	667 407,48	77 845,09	—	—			
3423	667 384,95	77 840,13	—	—			
3424	667 381,16	77 854,66	—	—			
3425	667 333,92	77 844,47	—	—			
3398	667 336,55	77 831,29	667 336,55	77 831,29		√(0,10^2 + 0,10^2) = 0,10	Долговременный межевой знак

2. Сведения о частях границ уточняемого земельного участка с кадастровым номером 24:11:0080201:408 :

Обозначение части границ		Горизонтальное проложение (S), м	Описание прохождения части границ	Сведения о согласовании местоположения границ (согласовано/спорное)
от т.	до т.			
1	2	3	4	5
3398	н3399У	43,17	—	согласовано
н3399У	н3400У	3,52		
н3400У	н3401У	2,32		
н3401У	н3402У	5,93		
н3402У	н3403У	6,12		
н3403У	н3404У	7,30		
н3404У	н3405У	8,02		
н3405У	н3406У	3,83		
н3406У	н3407У	5,44		
н3407У	н3408У	4,47		

1	2	3	4	5
н3408У	н3409У	7,83	—	согласовано
н3409У	н3410У	20,92		
н3410У	н3411У	9,40		
н3411У	н3412У	8,91		
н3412У	н3413У	5,83		
н3413У	н3373У	10,00		
н3373У	н3372У	24,26		
н3372У	н3371У	14,46		
н3371У	н3370У	2,87		
н3370У	н3414У	26,08		
н3414У	н3415У	19,86		
н3415У	3398	16,17		

3. Сведения о характеристиках уточняемого земельного участка с кадастровым номером 24:11:0080201:408 :

№ п/п	Наименование характеристики	Значение характеристики
1	2	3
1.	Адрес земельного участка	—
1.1.	Сведения о местоположении земельного участка (при отсутствии адреса) в структурированном в соответствии с федеральной информационной адресной системой виде	—
1.2.	Дополнительные сведения о местоположении земельного участка	—
2.	Площадь земельного участка ± величина погрешности определения (вычисления) площади (Р ± ΔР), м²	2 915 ± 19,00
3.	Формула, примененная для вычисления предельной погрешности определения площади земельного участка, с подставленными значениями и итоговые (вычисленные) значения	3,5*0,10*√(2 915,00) = 19
4.	Площадь земельного участка согласно сведениям Единого государственного реестра недвижимости (Ркад), м²	2 935,00
5.	Оценка расхождения Р и Ркад (Р - Ркад), м²	20
6.	Предельный минимальный и максимальный размеры земельного участка (Рмин и Рмакс), м²	Рмин = — Рмакс = —
7.	Кадастровый или иной государственный учетный номер (инвентарный) здания, сооружения, объекта незавершенного строительства, расположенного на земельном участке	24:11:0080201:2653

1	2	3
8.	Вид (виды) разрешенного использования	—
8.1.	Дополнительные сведения об использовании земельного участка	—
9.	Сведения о земельных участках (землях общего пользования, территории общего пользования), посредством которых обеспечивается доступ	Земли общего пользования
10.	Иные сведения	—

4. Пояснения к сведениям об уточняемом земельном участке с кадастровым номером 24:11:0080201:408 :

1.	—

1. Сведения о характерных точках границ уточняемого земельного участка с кадастровым номером 24:11:0080201:414 :

Система координат МСК-167 (24) Зона № 4

Обозначение характерных точек границ	Координаты, м				Метод определения координат	Формулы, примененные для расчета средней квадратической погрешности определения координат характерных точек границ (Mt), с подставленными в такие формулы значениями и итоговые (вычисленные) значения Mt, м	Описание закрепления точки
	содержатся в Едином государственном реестре недвижимости		определены в результате выполнения комплексных кадастровых работ				
	X	Y	X	Y			
1	2	3	4	5	6	7	8
2979	666 915,48	77 625,40	—	—	Метод спутниковых геодезических измерений (определений)	0,10	Долговременный межевой знак
2980	666 915,89	77 625,38	—	—			
2981	666 916,89	77 625,44	—	—			
2982	666 918,57	77 622,97	—	—			
2983	666 922,82	77 621,88	—	—			
2984	666 979,69	77 621,33	—	—			
2985	666 975,67	77 633,68	—	—			

1	2	3	4	5	6	7	8
2986	666 976,03	77 633,95	—	—	Метод спутниковых геодезических измерений (определений)	0,10	Долговременный межевой знак
2987	666 964,43	77 668,84	—	—			
2988	666 950,71	77 671,07	—	—			
2989	666 924,67	77 676,39	—	—			
2990	666 920,75	77 659,64	—	—			
2991	666 918,65	77 660,09	—	—			
2992	666 917,12	77 652,09	—	—			
2993	666 920,18	77 651,41	—	—			
2994	666 917,89	77 640,45	—	—			
2995	666 917,64	77 640,49	—	—			
2996	—	—	666 914,79	77 625,79		—	—
н579У	—	—	666 916,10	77 625,59		√(0,10^2 + 0,10^2) = 0,10	
н578У	—	—	666 916,92	77 625,59			
н577У	—	—	666 918,94	77 623,16			
н576У	—	—	666 922,85	77 622,23			
н575У	—	—	666 980,22	77 621,52			
н574У	—	—	666 977,16	77 630,66			

1	2	3	4	5	6	7	8
н2997У	—	—	666 976,07	77 633,91	Метод спутниковых геодезических измерений (определений)	√(0,10^2 + 0,10^2) = 0,10	—
н2998У	—	—	666 976,53	77 634,38			
н2999У	—	—	666 974,03	77 642,07			
н3000У	—	—	666 972,35	77 646,97			
н3001У	—	—	666 971,42	77 649,47			
н3002У	—	—	666 967,97	77 659,59			
н3003У	—	—	666 966,38	77 664,48			
н3004У	—	—	666 966,59	77 664,80			
н3005У	—	—	666 965,08	77 669,21			
н3006У	—	—	666 956,24	77 670,35			
н3007У	—	—	666 947,85	77 672,12			
н3008У	—	—	666 938,22	77 674,03			
н3009У	—	—	666 924,97	77 676,85			
н3010У	—	—	666 921,36	77 659,95			
н3011У	—	—	666 918,72	77 660,49			
н3012У	—	—	666 917,36	77 652,67			
н3013У	—	—	666 920,59	77 651,91			

1	2	3	4	5	6	7	8
н3014У	—	—	666 915,79	77 631,66	Метод спутниковых геодезических измерений (определений)	√(0,10^2 + 0,10^2) = 0,10	—
2979	666 915,48	77 625,40	—	—		0,10	Долговременный межевой знак

2. Сведения о частях границ уточняемого земельного участка с кадастровым номером 24:11:0080201:414 :

Обозначение части границ		Горизонтальное проложение (S), м	Описание прохождения части границ	Сведения о согласовании местоположения границ (согласовано/спорное)
от т.	до т.			
1	2	3	4	5
2996	н579У	1,33	—	согласовано
н579У	н578У	0,82		
н578У	н577У	3,16		
н577У	н576У	4,02		
н576У	н575У	57,37		
н575У	н574У	9,64		
н574У	н2997У	3,43		
н2997У	н2998У	0,66		
н2998У	н2999У	8,09		
н2999У	н3000У	5,18		
н3000У	н3001У	2,67		
н3001У	н3002У	10,69		
н3002У	н3003У	5,14		
н3003У	н3004У	0,38		
н3004У	н3005У	4,66		
н3005У	н3006У	8,91		
н3006У	н3007У	8,57		
н3007У	н3008У	9,82		
н3008У	н3009У	13,55		
н3009У	н3010У	17,28		
н3010У	н3011У	2,69		
н3011У	н3012У	7,94		
н3012У	н3013У	3,32		
н3013У	н3014У	20,81		
н3014У	2996	5,95		

3. Сведения о характеристиках уточняемого земельного участка с кадастровым номером		24:11:0080201:414 :
№ п/п	Наименование характеристики	Значение характеристики
1	2	3
1.	Адрес земельного участка	—
1.1.	Сведения о местоположении земельного участка (при отсутствии адреса) в структурированном в соответствии с федеральной информационной адресной системой виде	—
1.2.	Дополнительные сведения о местоположении земельного участка	—
2.	Площадь земельного участка ± величина погрешности определения (вычисления) площади (Р ± ΔР), м²	2 702 ± 18,00
3.	Формула, примененная для вычисления предельной погрешности определения площади земельного участка, с подставленными значениями и итоговые (вычисленные) значения	3,5*0,10*√(2 702,00) = 18
4.	Площадь земельного участка согласно сведениям Единого государственного реестра недвижимости (Ркад), м²	2 680,00
5.	Оценка расхождения Р и Ркад (Р - Ркад), м²	22
6.	Предельный минимальный и максимальный размеры земельного участка (Рмин и Рмакс), м²	Рмин = — Рмакс = —
7.	Кадастровый или иной государственный учетный номер (инвентарный) здания, сооружения, объекта незавершенного строительства, расположенного на земельном участке	24:11:0080201:2608
8.	Вид (виды) разрешенного использования	—
8.1.	Дополнительные сведения об использовании земельного участка	—
9.	Сведения о земельных участках (землях общего пользования, территории общего пользования), посредством которых обеспечивается доступ	Земли общего пользования
10.	Иные сведения	—
4. Пояснения к сведениям об уточняемом земельном участке с кадастровым номером		24:11:0080201:414 :
1.	—	

1. Сведения о характерных точках границ уточняемого земельного участка с кадастровым номером 24:11:0080201:419 :

Система координат МСК-167 (24) Зона № 4

Обозначение характерных точек границ	Координаты, м				Метод определения координат	Формулы, примененные для расчета средней квадратической погрешности определения координат характерных точек границ (Mt), с подставленными в такие формулы значениями и итоговые (вычисленные) значения Mt, м	Описание закрепления точки
	содержатся в Едином государственном реестре недвижимости		определены в результате выполнения комплексных кадастровых работ				
	X	Y	X	Y			
1	2	3	4	5	6	7	8
2665	667 098,76	77 649,68	667 098,76	77 649,68	Метод спутниковых геодезических измерений (определений)	√(0,10^2 + 0,10^2) = 0,10	Долговременный межевой знак
2666	667 098,61	77 650,09	667 098,61	77 650,09			
2667	667 096,42	77 654,96	667 096,42	77 654,96			
2668	667 094,88	77 659,21	667 094,88	77 659,21			
2669	667 093,40	77 663,72	667 093,40	77 663,72			
2670	667 091,01	77 667,36	667 091,01	77 667,36			
2671	667 088,70	77 672,23	667 088,70	77 672,23			
2672	667 085,99	77 676,82	667 085,99	77 676,82			
2673	667 063,46	77 667,70	667 063,46	77 667,70			
2674	667 061,95	77 671,56	667 061,95	77 671,56			
1698	667 041,76	77 662,56	667 041,76	77 662,56			
н1697У	—	—	667 050,92	77 637,62			—

1	2	3	4	5	6	7	8
н2675У	—	—	667 068,83	77 640,70	Метод спутниковых геодезических измерений (определений)	√(0,10^2 + 0,10^2) = 0,10	—
н2676У	—	—	667 078,49	77 642,60			
н2677У	—	—	667 089,20	77 645,50			
2678	—	—	667 099,44	77 647,93			Долговременный межевой знак
2679	667 050,63	77 640,67	—	—		0,10	
2680	667 056,49	77 642,51	—	—			
2681	667 056,91	77 641,18	—	—			
2682	667 068,98	77 642,92	—	—			
2683	667 069,30	77 641,71	—	—			
2684	667 072,87	77 642,72	—	—			
2685	667 078,04	77 644,28	—	—			
2686	667 078,13	77 643,70	—	—			
2665	667 098,76	77 649,68	667 098,76	77 649,68		√(0,10^2 + 0,10^2) = 0,10	

2. Сведения о частях границ уточняемого земельного участка с кадастровым номером 24:11:0080201:419 :

Обозначение части границ		Горизонтальное проложение (S), м	Описание прохождения части границ	Сведения о согласовании местоположения границ (согласовано/спорное)
от т.	до т.			
1	2	3	4	5
2665	2666	0,44	—	согласовано
2666	2667	5,34		
2667	2668	4,52		
2668	2669	4,75		
2669	2670	4,35		

1	2	3	4	5
2670	2671	5,39	—	согласовано
2671	2672	5,33		
2672	2673	24,31		
2673	2674	4,14		
2674	1698	22,11		
1698	н1697У	26,57		
н1697У	н2675У	18,17		
н2675У	н2676У	9,85		
н2676У	н2677У	11,10		
н2677У	2678	10,52		
2678	2665	1,88		

3. Сведения о характеристиках уточняемого земельного участка с кадастровым номером 24:11:0080201:419 :

№ п/п	Наименование характеристики	Значение характеристики
1	2	3
1.	Адрес земельного участка	—
1.1.	Сведения о местоположении земельного участка (при отсутствии адреса) в структурированном в соответствии с федеральной информационной адресной системой виде	—
1.2.	Дополнительные сведения о местоположении земельного участка	—
2.	Площадь земельного участка ± величина погрешности определения (вычисления) площади (Р ± ΔР), м²	1 429 ± 13,00
3.	Формула, примененная для вычисления предельной погрешности определения площади земельного участка, с подставленными значениями и итоговые (вычисленные) значения	3,5*0,10*√(1 429,00) = 13
4.	Площадь земельного участка согласно сведениям Единого государственного реестра недвижимости (Ркад), м²	1 325,00
5.	Оценка расхождения Р и Ркад (Р - Ркад), м²	104
6.	Предельный минимальный и максимальный размеры земельного участка (Рмин и Рмакс), м²	Рмин = — Рмакс = —
7.	Кадастровый или иной государственный учетный номер (инвентарный) здания, сооружения, объекта незавершенного строительства, расположенного на земельном участке	24:11:0080201:2744
8.	Вид (виды) разрешенного использования	—

1	2	3
8.1.	Дополнительные сведения об использовании земельного участка	—
9.	Сведения о земельных участках (землях общего пользования, территории общего пользования), посредством которых обеспечивается доступ	Земли общего пользования
10.	Иные сведения	—

4. Пояснения к сведениям об уточняемом земельном участке с кадастровым номером 24:11:0080201:419 :

1.	—

1. Сведения о характерных точках границ уточняемого земельного участка с кадастровым номером 24:11:0080201:420 :

Система координат МСК-167 (24) Зона № 4

Обозначение характерных точек границ	Координаты, м				Метод определения координат	Формулы, примененные для расчета средней квадратической погрешности определения координат характерных точек границ (Mt), с подставленными в такие формулы значениями и итоговые (вычисленные) значения Mt, м	Описание закрепления точки
	содержатся в Едином государственном реестре недвижимости		определены в результате выполнения комплексных кадастровых работ				
	X	Y	X	Y			
1	2	3	4	5	6	7	8
2687	667 060,24	77 675,89	667 060,24	77 675,89	Метод спутниковых геодезических измерений (определений)	√(0,10^2 + 0,10^2) = 0,10	Долговременный межевой знак
2688	667 034,27	77 735,59	667 034,27	77 735,59			
2689	—	—	667 032,27	77 734,75			—
2690	667 015,24	77 727,58	—	—		0,10	Долговременный межевой знак
2691	—	—	667 015,23	77 727,58		√(0,10^2 + 0,10^2) = 0,10	—
2692	667 015,13	77 727,53	—	—		0,10	Долговременный межевой знак
н2663У	—	—	667 014,70	77 727,13		√(0,10^2 + 0,10^2) = 0,10	—
н1701У	—	—	667 028,33	77 695,02			

1	2	3	4	5	6	7	8
1700	667 035,80	77 677,51	667 035,80	77 677,51	Метод спутниковых геодезических измерений (определений)	√(0,10^2 + 0,10^2) = 0,10	Долговременный межевой знак
1699	667 039,95	77 667,01	667 039,95	77 667,01			
1698	667 041,76	77 662,56	667 041,76	77 662,56			
2674	667 061,95	77 671,56	667 061,95	77 671,56			
2687	667 060,24	77 675,89	667 060,24	77 675,89			

2. Сведения о частях границ уточняемого земельного участка с кадастровым номером 24:11:0080201:420 :

Обозначение части границ		Горизонтальное проложение (S), м	Описание прохождения части границ	Сведения о согласовании местоположения границ (согласовано/спорное)
от т.	до т.			
1	2	3	4	5
2687	2688	65,10	—	согласовано
2688	2689	2,17		
2689	2691	18,49		
2691	н2663У	0,70		
н2663У	н1701У	34,88		
н1701У	1700	19,04		
1700	1699	11,29		
1699	1698	4,80		
1698	2674	22,11		
2674	2687	4,66		

3. Сведения о характеристиках уточняемого земельного участка с кадастровым номером 24:11:0080201:420 :

№ п/п	Наименование характеристики	Значение характеристики
1	2	3
1.	Адрес земельного участка	—
1.1.	Сведения о местоположении земельного участка (при отсутствии адреса) в структурированном в соответствии с федеральной информационной адресной системой виде	—
1.2.	Дополнительные сведения о местоположении земельного участка	—

1	2	3
2.	Площадь земельного участка ± величина погрешности определения (вычисления) площади (Р ± ΔР), м²	1 516 ± 14,00
3.	Формула, примененная для вычисления предельной погрешности определения площади земельного участка, с подставленными значениями и итоговые (вычисленные) значения	3,5*0,10*√(1 516,00) = 14
4.	Площадь земельного участка согласно сведениям Единого государственного реестра недвижимости (Ркад), м²	1 500,00
5.	Оценка расхождения Р и Ркад (Р - Ркад), м²	16
6.	Предельный минимальный и максимальный размеры земельного участка (Рмин и Рмакс), м²	Рмин = — Рмакс = —
7.	Кадастровый или иной государственный учетный номер (инвентарный) здания, сооружения, объекта незавершенного строительства, расположенного на земельном участке	—
8.	Вид (виды) разрешенного использования	—
8.1.	Дополнительные сведения об использовании земельного участка	—
9.	Сведения о земельных участках (землях общего пользования, территории общего пользования), посредством которых обеспечивается доступ	Земли общего пользования
10.	Иные сведения	—

4. Пояснения к сведениям об уточняемом земельном участке с кадастровым номером 24:11:0080201:420 :

1.	—

1. Сведения о характерных точках границ уточняемого земельного участка с кадастровым номером 24:11:0080201:424 :

Система координат МСК-167 (24) Зона № 4

Обозначение характерных точек границ	Координаты, м				Метод определения координат	Формулы, примененные для расчета средней квадратической погрешности определения координат характерных точек границ (Mt), с подставленными в такие формулы значениями и итоговые (вычисленные) значения Mt, м	Описание закрепления точки
	содержатся в Едином государственном реестре недвижимости		определены в результате выполнения комплексных кадастровых работ				
	X	Y	X	Y			
1	2	3	4	5	6	7	8

1	2	3	4	5	6	7	8
2956	667 019,31	77 428,46	—	—	Метод спутниковых геодезических измерений (определений)	0,10	Долговременный межевой знак
2170	667 049,88	77 430,99	667 049,88	77 430,99		√(0,10^2 + 0,10^2) = 0,10	—
н2169У	—	—	667 062,14	77 432,37			
н2957У	—	—	667 061,32	77 436,68			
н2958У	—	—	667 060,91	77 437,94			
н2959У	—	—	667 055,92	77 469,48			
2960	667 062,57	77 432,54	—	—		0,10	Долговременный межевой знак
2961	667 055,07	77 475,36	—	—			
н2962У	—	—	667 052,64	77 485,32		√(0,10^2 + 0,10^2) = 0,10	—
2963	667 053,02	77 485,32	—	—		0,10	Долговременный межевой знак
н2080У	—	—	667 016,91	77 485,04		√(0,10^2 + 0,10^2) = 0,10	—
2964	667 017,08	77 485,33	—	—		0,10	Долговременный межевой знак
н2040У	—	—	667 017,16	77 469,92		√(0,10^2 + 0,10^2) = 0,10	—
н2039У	—	—	667 017,37	77 457,27			
н2062У	—	—	667 018,73	77 436,71			
н2061У	—	—	667 019,26	77 428,26			
2956	667 019,31	77 428,46	—	—		0,10	Долговременный межевой знак

2. Сведения о частях границ уточняемого земельного участка с кадастровым номером 24:11:0080201:424 :

Обозначение части границ		Горизонтальное проложение (S), м	Описание прохождения части границ	Сведения о согласовании местоположения границ (согласовано/спорное)
от т.	до т.			
1	2	3	4	5
2170	н2169У	12,34	—	согласовано
н2169У	н2957У	4,39		
н2957У	н2958У	1,33		
н2958У	н2959У	31,93		
н2959У	н2962У	16,18		
н2962У	н2080У	35,73		
н2080У	н2040У	15,12		
н2040У	н2039У	12,65		
н2039У	н2062У	20,60		
н2062У	н2061У	8,47		
н2061У	2170	30,74		

3. Сведения о характеристиках уточняемого земельного участка с кадастровым номером 24:11:0080201:424 :

№ п/п	Наименование характеристики	Значение характеристики
1	2	3
1.	Адрес земельного участка	—
1.1.	Сведения о местоположении земельного участка (при отсутствии адреса) в структурированном в соответствии с федеральной информационной адресной системой виде	—
1.2.	Дополнительные сведения о местоположении земельного участка	—
2.	Площадь земельного участка ± величина погрешности определения (вычисления) площади (Р ± ΔР), м²	2 200 ± 16,00
3.	Формула, примененная для вычисления предельной погрешности определения площади земельного участка, с подставленными значениями и итоговые (вычисленные) значения	3,5*0,10*√(2 200,00) = 16
4.	Площадь земельного участка согласно сведениям Единого государственного реестра недвижимости (Ркад), м²	2 197,00
5.	Оценка расхождения Р и Ркад (Р - Ркад), м²	3
6.	Предельный минимальный и максимальный размеры земельного участка (Рмин и Рмакс), м²	Рмин = — Рмакс = —

1	2	3
7.	Кадастровый или иной государственный учетный номер (инвентарный) здания, сооружения, объекта незавершенного строительства, расположенного на земельном участке	24:11:0080201:2356
8.	Вид (виды) разрешенного использования	—
8.1.	Дополнительные сведения об использовании земельного участка	—
9.	Сведения о земельных участках (землях общего пользования, территории общего пользования), посредством которых обеспечивается доступ	Земли общего пользования
10.	Иные сведения	—

4. Пояснения к сведениям об уточняемом земельном участке с кадастровым номером 24:11:0080201:424 :

1.	—

1. Сведения о характерных точках границ уточняемого земельного участка с кадастровым номером 24:11:0080201:426 :

Система координат МСК-167 (24) Зона № 4

Обозначение характерных точек границ	Координаты, м				Метод определения координат	Формулы, примененные для расчета средней квадратической погрешности определения координат характерных точек границ (Mt), с подставленными в такие формулы значениями и итоговые (вычисленные) значения Mt, м	Описание закрепления точки
	содержатся в Едином государственном реестре недвижимости		определены в результате выполнения комплексных кадастровых работ				
	X	Y	X	Y			
1	2	3	4	5	6	7	8
3873	666 604,74	77 948,56	—	—	Метод спутниковых геодезических измерений (определений)	—	—
3874	666 581,39	77 939,09	—	—			
3875	666 602,71	77 891,54	—	—			
3876	666 630,24	77 901,82	—	—			
3877	666 632,15	77 902,54	—	—			
н3865У	—	—	666 625,53	77 919,21		√(0,10^2 + 0,10^2) = 0,10	

1	2	3	4	5	6	7	8
н3864У	—	—	666 617,91	77 931,59	Иное описание	√(0,10^2 + 0,10^2) = 0,10	—
н3863У	—	—	666 607,60	77 949,83	Метод спутниковых геодезических измерений (определений)		
н3878У	—	—	666 592,95	77 944,38			
н3879У	—	—	666 582,93	77 940,34			
н3880У	—	—	666 606,21	77 891,69			
н3867У	—	—	666 635,94	77 903,03			
3873	666 604,74	77 948,56	—	—		—	

2. Сведения о частях границ уточняемого земельного участка с кадастровым номером 24:11:0080201:426 :

Обозначение части границ		Горизонтальное проложение (S), м	Описание прохождения части границ	Сведения о согласовании местоположения границ (согласовано/спорное)
от т.	до т.			
1	2	3	4	5
н3865У	н3864У	14,54	—	согласовано
н3864У	н3863У	20,95		
н3863У	н3878У	15,63		
н3878У	н3879У	10,80		
н3879У	н3880У	53,93		
н3880У	н3867У	31,82		
н3867У	н3865У	19,24		

3. Сведения о характеристиках уточняемого земельного участка с кадастровым номером 24:11:0080201:426 :

№ п/п	Наименование характеристики	Значение характеристики
1	2	3
1.	Адрес земельного участка	—
1.1.	Сведения о местоположении земельного участка (при отсутствии адреса) в структурированном в соответствии с федеральной информационной адресной системой виде	—
1.2.	Дополнительные сведения о местоположении земельного участка	—

1	2	3
2.	Площадь земельного участка ± величина погрешности определения (вычисления) площади (Р ± ΔР), м²	1 549 ± 14,00
3.	Формула, примененная для вычисления предельной погрешности определения площади земельного участка, с подставленными значениями и итоговые (вычисленные) значения	3,5*0,10*√(1 549,00) = 14
4.	Площадь земельного участка согласно сведениям Единого государственного реестра недвижимости (Ркад), м²	1 484,00
5.	Оценка расхождения Р и Ркад (Р - Ркад), м²	65
6.	Предельный минимальный и максимальный размеры земельного участка (Рмин и Рмакс), м²	Рмин = — Рмакс = —
7.	Кадастровый или иной государственный учетный номер (инвентарный) здания, сооружения, объекта незавершенного строительства, расположенного на земельном участке	24:11:0000000:15050
8.	Вид (виды) разрешенного использования	—
8.1.	Дополнительные сведения об использовании земельного участка	—
9.	Сведения о земельных участках (землях общего пользования, территории общего пользования), посредством которых обеспечивается доступ	Земли общего пользования
10.	Иные сведения	—

4. Пояснения к сведениям об уточняемом земельном участке с кадастровым номером 24:11:0080201:426 :

1.	—

1. Сведения о характерных точках границ уточняемого земельного участка с кадастровым номером 24:11:0080201:449 :

Система координат МСК-167 (24) Зона № 4

Обозначение характерных точек границ	Координаты, м				Метод определения координат	Формулы, примененные для расчета средней квадратической погрешности определения координат характерных точек границ (Mt), с подставленными в такие формулы значениями и итоговые (вычисленные) значения Mt, м	Описание закрепления точки
	содержатся в Едином государственном реестре недвижимости		определены в результате выполнения комплексных кадастровых работ				
	X	Y	X	Y			
1	2	3	4	5	6	7	8

1	2	3	4	5	6	7	8
1905	666 522,80	78 014,25	—	—	Метод спутниковых геодезических измерений (определений)	0,10	Долговременный межевой знак
1906	666 555,04	78 035,86	—	—			
1907	666 543,83	78 054,31	—	—			
1908	666 530,93	78 073,48	—	—			
1909	666 511,03	78 059,05	—	—			
1910	666 521,19	78 045,67	—	—			
1911	666 506,77	78 034,30	—	—			
н1912У	—	—	666 528,64	78 017,33		√(0,10^2 + 0,10^2) = 0,10	—
н1913У	—	—	666 545,21	78 026,49			
1914	—	—	666 557,71	78 034,64			
1915	—	—	666 544,44	78 054,62			
н1916У	—	—	666 530,65	78 079,07			
н1917У	—	—	666 506,02	78 060,60			
н1918У	—	—	666 519,08	78 036,50			
н1919У	—	—	666 515,20	78 034,28			
1905	666 522,80	78 014,25	—	—		0,10	Долговременный межевой знак

2. Сведения о частях границ уточняемого земельного участка с кадастровым номером 24:11:0080201:449 :

Обозначение части границ		Горизонтальное проложение (S), м	Описание прохождения части границ	Сведения о согласовании местоположения границ (согласовано/спорное)
от т.	до т.			

1	2	3	4	5
н1912У	н1913У	18,93	—	согласовано
н1913У	1914	14,92		
1914	1915	23,99		
1915	н1916У	28,07		
н1916У	н1917У	30,79		
н1917У	н1918У	27,41		
н1918У	н1919У	4,47		
н1919У	н1912У	21,63		

3. Сведения о характеристиках уточняемого земельного участка с кадастровым номером 24:11:0080201:449 :

№ п/п	Наименование характеристики	Значение характеристики
1	2	3
1.	Адрес земельного участка	—
1.1.	Сведения о местоположении земельного участка (при отсутствии адреса) в структурированном в соответствии с федеральной информационной адресной системой виде	—
1.2.	Дополнительные сведения о местоположении земельного участка	—
2.	Площадь земельного участка ± величина погрешности определения (вычисления) площади (Р ± ΔР), м²	1 645 ± 14,00
3.	Формула, примененная для вычисления предельной погрешности определения площади земельного участка, с подставленными значениями и итоговые (вычисленные) значения	3,5*0,10*√(1 645,00) = 14
4.	Площадь земельного участка согласно сведениям Единого государственного реестра недвижимости (Ркад), м²	1 496,00
5.	Оценка расхождения Р и Ркад (Р - Ркад), м²	149
6.	Предельный минимальный и максимальный размеры земельного участка (Рмин и Рмакс), м²	Рмин = — Рмакс = —
7.	Кадастровый или иной государственный учетный номер (инвентарный) здания, сооружения, объекта незавершенного строительства, расположенного на земельном участке	—
8.	Вид (виды) разрешенного использования	—
8.1.	Дополнительные сведения об использовании земельного участка	—

1	2	3
9.	Сведения о земельных участках (землях общего пользования, территории общего пользования), посредством которых обеспечивается доступ	Земли общего пользования
10.	Иные сведения	—

4. Пояснения к сведениям об уточняемом земельном участке с кадастровым номером 24:11:0080201:449 :

1.	—

1. Сведения о характерных точках границ уточняемого земельного участка с кадастровым номером 24:11:0080201:455 :

Система координат МСК-167 (24) Зона № 4

Обозначение характерных точек границ	Координаты, м				Метод определения координат	Формулы, примененные для расчета средней квадратической погрешности определения координат характерных точек границ (Mt), с подставленными в такие формулы значениями и итоговые (вычисленные) значения Mt, м	Описание закрепления точки
	содержатся в Едином государственном реестре недвижимости		определены в результате выполнения комплексных кадастровых работ				
	X	Y	X	Y			
1	2	3	4	5	6	7	8
2034	667 430,21	77 706,78	667 430,21	77 706,78	Метод спутниковых геодезических измерений (определений)	√(0,10^2 + 0,10^2) = 0,10	—
1929	667 410,57	77 703,57	667 410,57	77 703,57			
1928	667 423,34	77 650,41	667 423,34	77 650,41			
1927	667 426,55	77 637,90	667 426,55	77 637,90			
н2037У	—	—	667 445,95	77 641,49			
2030	667 444,87	77 639,92	—	—		0,10	
н2029У	—	—	667 445,50	77 644,35		√(0,10^2 + 0,10^2) = 0,10	
2028	667 442,63	77 658,68	667 442,63	77 658,68			

1	2	3	4	5	6	7	8
2027	667 430,39	77 703,57	667 430,39	77 703,57	Метод спутниковых геодезических измерений (определений)	√(0,10^2 + 0,10^2) = 0,10	—
2034	667 430,21	77 706,78	667 430,21	77 706,78			

2. Сведения о частях границ уточняемого земельного участка с кадастровым номером 24:11:0080201:455 :

Обозначение части границ		Горизонтальное проложение (S), м	Описание прохождения части границ	Сведения о согласовании местоположения границ (согласовано/спорное)
от т.	до т.			
1	2	3	4	5
2034	1929	19,90	—	согласовано
1929	1928	54,67		
1928	1927	12,92		
1927	н2037У	19,73		
н2037У	н2029У	2,90		
н2029У	2028	14,61		
2028	2027	46,53		
2027	2034	3,22		

3. Сведения о характеристиках уточняемого земельного участка с кадастровым номером 24:11:0080201:455 :

№ п/п	Наименование характеристики	Значение характеристики
1	2	3
1.	Адрес земельного участка	—
1.1.	Сведения о местоположении земельного участка (при отсутствии адреса) в структурированном в соответствии с федеральной информационной адресной системой виде	—
1.2.	Дополнительные сведения о местоположении земельного участка	—
2.	Площадь земельного участка ± величина погрешности определения (вычисления) площади (Р ± ΔР), м²	1 350 ± 13,00
3.	Формула, примененная для вычисления предельной погрешности определения площади земельного участка, с подставленными значениями и итоговые (вычисленные) значения	3,5*0,10*√(1 350,00) = 13
4.	Площадь земельного участка согласно сведениям Единого государственного реестра недвижимости (Ркад), м²	1 350,00
5.	Оценка расхождения Р и Ркад (Р - Ркад), м²	0

1	2	3
6.	Предельный минимальный и максимальный размеры земельного участка (Рмин и Рмакс), м²	Рмин = — Рмакс = —
7.	Кадастровый или иной государственный учетный номер (инвентарный) здания, сооружения, объекта незавершенного строительства, расположенного на земельном участке	24:11:0080201:2546
8.	Вид (виды) разрешенного использования	—
8.1.	Дополнительные сведения об использовании земельного участка	—
9.	Сведения о земельных участках (землях общего пользования, территории общего пользования), посредством которых обеспечивается доступ	Земли общего пользования
10.	Иные сведения	—

4. Пояснения к сведениям об уточняемом земельном участке с кадастровым номером 24:11:0080201:455 :

1.	—

1. Сведения о характерных точках границ уточняемого земельного участка с кадастровым номером 24:11:0080201:459 :

Система координат МСК-167 (24) Зона № 4

Обозначение характерных точек границ	Координаты, м				Метод определения координат	Формулы, примененные для расчета средней квадратической погрешности определения координат характерных точек границ (Mt), с подставленными в такие формулы значениями и итоговые (вычисленные) значения Mt, м	Описание закрепления точки
	содержатся в Едином государственном реестре недвижимости		определены в результате выполнения комплексных кадастровых работ				
	X	Y	X	Y			
1	2	3	4	5	6	7	8
1777	667 103,00	77 352,66	—	—	Метод спутниковых геодезических измерений (определений)	0,10	Долговременный межевой знак
1778	667 110,49	77 354,82	—	—			—
1779	667 165,15	77 371,74	—	—			
1780	667 169,47	77 373,05	—	—			Долговременный межевой знак
1781	667 159,03	77 421,16	—	—			

1	2	3	4	5	6	7	8
1782	667 156,88	77 420,57	—	—	Метод спутниковых геодезических измерений (определений)	0,10	—
1765	667 120,38	77 410,71	667 120,38	77 410,71		√(0,10^2 + 0,10^2) = 0,10	
н1774У	—	—	667 114,95	77 409,15			
н1773У	—	—	667 092,50	77 404,07			
н1783У	—	—	667 089,29	77 403,25			
н1784У	—	—	667 090,05	77 400,27			
н1785У	—	—	667 093,12	77 387,45			
н1786У	—	—	667 093,33	77 386,28			
н1787У	—	—	667 094,58	77 381,75			
н1788У	—	—	667 093,55	77 381,05			
н1789У	—	—	667 101,78	77 350,27			
н1790У	—	—	667 111,61	77 352,95			
н1791У	—	—	667 111,87	77 352,33			
н1792У	—	—	667 120,39	77 355,55			
н1793У	—	—	667 141,34	77 362,95			
н1794У	—	—	667 171,90	77 373,57			
н1795У	—	—	667 162,11	77 416,41			

1	2	3	4	5	6	7	8
н1796У	—	—	667 161,55	77 419,16	Метод спутниковых геодезических измерений (определений)	√(0,10^2 + 0,10^2) = 0,10	—
н1767У	—	—	667 161,20	77 419,49			
1797	667 091,20	77 403,38	—	—		0,10	
1777	667 103,00	77 352,66	—	—			Долговременный межевой знак

2. Сведения о частях границ уточняемого земельного участка с кадастровым номером 24:11:0080201:459 :

Обозначение части границ		Горизонтальное проложение (S), м	Описание прохождения части границ	Сведения о согласовании местоположения границ (согласовано/спорное)
от т.	до т.			
1	2	3	4	5
1765	н1774У	5,65	—	согласовано
н1774У	н1773У	23,02		
н1773У	н1783У	3,31		
н1783У	н1784У	3,08		
н1784У	н1785У	13,18		
н1785У	н1786У	1,19		
н1786У	н1787У	4,70		
н1787У	н1788У	1,25		
н1788У	н1789У	31,86		
н1789У	н1790У	10,19		
н1790У	н1791У	0,67		
н1791У	н1792У	9,11		
н1792У	н1793У	22,22		
н1793У	н1794У	32,35		
н1794У	н1795У	43,94		
н1795У	н1796У	2,81		
н1796У	н1767У	0,48		
н1767У	1765	41,75		

3. Сведения о характеристиках уточняемого земельного участка с кадастровым номером 24:11:0080201:459 :

№ п/п	Наименование характеристики	Значение характеристики
1	2	3

1	2	3
1.	Адрес земельного участка	—
1.1.	Сведения о местоположении земельного участка (при отсутствии адреса) в структурированном в соответствии с федеральной информационной адресной системой виде	—
1.2.	Дополнительные сведения о местоположении земельного участка	—
2.	Площадь земельного участка ± величина погрешности определения (вычисления) площади (Р ± ΔР), м²	3 806 ± 22,00
3.	Формула, примененная для вычисления предельной погрешности определения площади земельного участка, с подставленными значениями и итоговые (вычисленные) значения	3,5*0,10*√(3 806,00) = 22
4.	Площадь земельного участка согласно сведениям Единого государственного реестра недвижимости (Ркад), м²	3 523,00
5.	Оценка расхождения Р и Ркад (Р - Ркад), м²	283
6.	Предельный минимальный и максимальный размеры земельного участка (Рмин и Рмакс), м²	Рмин = — Рмакс = —
7.	Кадастровый или иной государственный учетный номер (инвентарный) здания, сооружения, объекта незавершенного строительства, расположенного на земельном участке	24:11:0080201:1191
8.	Вид (виды) разрешенного использования	—
8.1.	Дополнительные сведения об использовании земельного участка	—
9.	Сведения о земельных участках (землях общего пользования, территории общего пользования), посредством которых обеспечивается доступ	Земли общего пользования
10.	Иные сведения	—
4. Пояснения к сведениям об уточняемом земельном участке с кадастровым номером		24:11:0080201:459 :
1.	—	

1. Сведения о характерных точках границ уточняемого земельного участка с кадастровым номером 24:11:0080201:484 :

Система координат МСК-167 (24) Зона № 4

Обозначение характерных точек границ	Координаты, м				Метод определения координат	Формулы, примененные для расчета средней квадратической погрешности определения координат характерных точек границ (Mt), с подставленными в такие формулы значениями и итоговые (вычисленные) значения Mt, м	Описание закрепления точки
	содержатся в Едином государственном реестре недвижимости		определены в результате выполнения комплексных кадастровых работ				
	X	Y	X	Y			
1	2	3	4	5	6	7	8
2710	667 025,95	78 832,00	—	—	Метод спутниковых геодезических измерений (определений)	—	Долговременный межевой знак
2711	667 029,49	78 864,60	667 029,49	78 864,60		√(0,10^2 + 0,10^2) = 0,10	
2712	667 027,77	78 865,50	667 027,77	78 865,50			—
2713	666 989,11	78 878,86	666 989,11	78 878,86			
н2694У	—	—	666 981,83	78 842,70			
н2693У	—	—	667 026,78	78 831,59			
2714	666 981,54	78 843,29	—	—		0,10	Долговременный межевой знак
2715	666 984,13	78 842,70	—	—		—	
2710	667 025,95	78 832,00	—	—			

2. Сведения о частях границ уточняемого земельного участка с кадастровым номером 24:11:0080201:484 :

Обозначение части границ		Горизонтальное проложение (S), м	Описание прохождения части границ	Сведения о согласовании местоположения границ (согласовано/спорное)
от т.	до т.			
1	2	3	4	5
2711	2712	1,94	—	согласовано
2712	2713	40,90		

1	2	3	4	5
2713	н2694У	36,89	—	согласовано
н2694У	н2693У	46,30		
н2693У	2711	33,12		

3. Сведения о характеристиках уточняемого земельного участка с кадастровым номером 24:11:0080201:484 :

№ п/п	Наименование характеристики	Значение характеристики
1	2	3
1.	Адрес земельного участка	—
1.1.	Сведения о местоположении земельного участка (при отсутствии адреса) в структурированном в соответствии с федеральной информационной адресной системой виде	—
1.2.	Дополнительные сведения о местоположении земельного участка	—
2.	Площадь земельного участка ± величина погрешности определения (вычисления) площади (Р ± ΔР), м²	1 545 ± 14,00
3.	Формула, примененная для вычисления предельной погрешности определения площади земельного участка, с подставленными значениями и итоговые (вычисленные) значения	3,5*0,10*√(1 545,00) = 14
4.	Площадь земельного участка согласно сведениям Единого государственного реестра недвижимости (Ркад), м²	1 520,00
5.	Оценка расхождения Р и Ркад (Р - Ркад), м²	25
6.	Предельный минимальный и максимальный размеры земельного участка (Рмин и Рмакс), м²	Рмин = — Рмакс = —
7.	Кадастровый или иной государственный учетный номер (инвентарный) здания, сооружения, объекта незавершенного строительства, расположенного на земельном участке	24:11:0080201:1040
8.	Вид (виды) разрешенного использования	—
8.1.	Дополнительные сведения об использовании земельного участка	—
9.	Сведения о земельных участках (землях общего пользования, территории общего пользования), посредством которых обеспечивается доступ	Земли общего пользования
10.	Иные сведения	—

4. Пояснения к сведениям об уточняемом земельном участке с кадастровым номером 24:11:0080201:484 :

1.	—

1. Сведения о характерных точках границ уточняемого земельного участка с кадастровым номером 24:11:0080201:493 :

Система координат МСК-167 (24) Зона № 4

Обозначение характерных точек границ	Координаты, м				Метод определения координат	Формулы, примененные для расчета средней квадратической погрешности определения координат характерных точек границ (Mt), с подставленными в такие формулы значениями и итоговые (вычисленные) значения Mt, м	Описание закрепления точки
	содержатся в Едином государственном реестре недвижимости		определены в результате выполнения комплексных кадастровых работ				
	X	Y	X	Y			
1	2	3	4	5	6	7	8
3109	668 403,04	77 898,21	—	—	Метод спутниковых геодезических измерений (определений)	—	—
3110	668 423,59	77 904,61	—	—			
3111	668 407,98	77 958,80	—	—			
3112	668 387,03	77 952,03	—	—			
н3113У	—	—	668 387,73	77 953,43		√(0,10^2 + 0,10^2) = 0,10	
н3114У	—	—	668 405,33	77 896,27			
н3102У	—	—	668 424,92	77 904,24			
н3108У	—	—	668 422,25	77 912,68			
н3107У	—	—	668 415,75	77 933,26			
н3106У	—	—	668 411,40	77 947,64			
н3105У	—	—	668 409,19	77 953,79			
н3104У	—	—	668 407,90	77 959,05			

1	2	3	4	5	6	7	8
3109	668 403,04	77 898,21	—	—	Метод спутниковых геодезических измерений (определений)	—	—

2. Сведения о частях границ уточняемого земельного участка с кадастровым номером 24:11:0080201:493 :

Обозначение части границ		Горизонтальное проложение (S), м	Описание прохождения части границ	Сведения о согласовании местоположения границ (согласовано/спорное)
от т.	до т.			
1	2	3	4	5
н3113У	н3114У	59,81	—	согласовано
н3114У	н3102У	21,15		
н3102У	н3108У	8,85		
н3108У	н3107У	21,58		
н3107У	н3106У	15,02		
н3106У	н3105У	6,54		
н3105У	н3104У	5,42		
н3104У	н3113У	20,94		

3. Сведения о характеристиках уточняемого земельного участка с кадастровым номером 24:11:0080201:493 :

№ п/п	Наименование характеристики	Значение характеристики
1	2	3
1.	Адрес земельного участка	—
1.1.	Сведения о местоположении земельного участка (при отсутствии адреса) в структурированном в соответствии с федеральной информационной адресной системой виде	—
1.2.	Дополнительные сведения о местоположении земельного участка	—
2.	Площадь земельного участка ± величина погрешности определения (вычисления) площади (Р ± ΔР), м²	1 225 ± 12,00
3.	Формула, примененная для вычисления предельной погрешности определения площади земельного участка, с подставленными значениями и итоговые (вычисленные) значения	3,5*0,10*√(1 225,00) = 12
4.	Площадь земельного участка согласно сведениям Единого государственного реестра недвижимости (Ркад), м²	1 225,00
5.	Оценка расхождения Р и Ркад (Р - Ркад), м²	0
6.	Предельный минимальный и максимальный размеры земельного участка (Рмин и Рмакс), м²	Рмин = — Рмакс = —

1	2	3
7.	Кадастровый или иной государственный учетный номер (инвентарный) здания, сооружения, объекта незавершенного строительства, расположенного на земельном участке	24:11:0080201:2671
8.	Вид (виды) разрешенного использования	—
8.1.	Дополнительные сведения об использовании земельного участка	—
9.	Сведения о земельных участках (землях общего пользования, территории общего пользования), посредством которых обеспечивается доступ	Земли общего пользования
10.	Иные сведения	—

4. Пояснения к сведениям об уточняемом земельном участке с кадастровым номером 24:11:0080201:493 :

1.	—

1. Сведения о характерных точках границ уточняемого земельного участка с кадастровым номером 24:11:0080201:499 :

Система координат МСК-167 (24) Зона № 4

Обозначение характерных точек границ	Координаты, м				Метод определения координат	Формулы, примененные для расчета средней квадратической погрешности определения координат характерных точек границ (Mt), с подставленными в такие формулы значениями и итоговые (вычисленные) значения Mt, м	Описание закрепления точки
	содержатся в Едином государственном реестре недвижимости		определены в результате выполнения комплексных кадастровых работ				
	X	Y	X	Y			
1	2	3	4	5	6	7	8
1479	667 261,93	77 494,08	—	—	Метод спутниковых геодезических измерений (определений)	0,10	—
1480	667 258,04	77 509,40	—	—			
1481	667 235,40	77 504,50	—	—			
1482	667 215,46	77 500,39	—	—			
1483	667 223,63	77 474,75	—	—			
1484	667 262,55	77 485,60	—	—			

1	2	3	4	5	6	7	8
н1485У	—	—	667 260,38	77 487,87	Метод спутниковых геодезических измерений (определений)	√(0,10^2 + 0,10^2) = 0,10	—
н1298У	—	—	667 262,27	77 494,55			
н1297У	—	—	667 261,05	77 494,26			
н1296У	—	—	667 257,49	77 509,74			
н5У	—	—	667 256,46	77 509,51			
н14У	—	—	667 244,73	77 506,70			
н13У	—	—	667 232,61	77 504,71			
н21У	—	—	667 215,28	77 500,72			
н1486У	—	—	667 222,87	77 476,32			
1479	667 261,93	77 494,08	—	—		0,10	

2. Сведения о частях границ уточняемого земельного участка с кадастровым номером 24:11:0080201:499 :

Обозначение части границ		Горизонтальное проложение (S), м	Описание прохождения части границ	Сведения о согласовании местоположения границ (согласовано/спорное)
от т.	до т.			
1	2	3	4	5
н1485У	н1298У	6,94	—	согласовано
н1298У	н1297У	1,25		
н1297У	н1296У	15,88		
н1296У	н5У	1,06		
н5У	н14У	12,06		
н14У	н13У	12,28		
н13У	н21У	17,78		
н21У	н1486У	25,55		
н1486У	н1485У	39,25		

3. Сведения о характеристиках уточняемого земельного участка с кадастровым номером		24:11:0080201:499 :
№ п/п	Наименование характеристики	Значение характеристики
1	2	3
1.	Адрес земельного участка	—
1.1.	Сведения о местоположении земельного участка (при отсутствии адреса) в структурированном в соответствии с федеральной информационной адресной системой виде	—
1.2.	Дополнительные сведения о местоположении земельного участка	—
2.	Площадь земельного участка ± величина погрешности определения (вычисления) площади (Р ± ΔР), м²	997 ± 11,00
3.	Формула, примененная для вычисления предельной погрешности определения площади земельного участка, с подставленными значениями и итоговые (вычисленные) значения	3,5*0,10*√(997,00) = 11
4.	Площадь земельного участка согласно сведениям Единого государственного реестра недвижимости (Ркад), м²	1 080,00
5.	Оценка расхождения Р и Ркад (Р - Ркад), м²	83
6.	Предельный минимальный и максимальный размеры земельного участка (Рмин и Рмакс), м²	Рмин = — Рмакс = —
7.	Кадастровый или иной государственный учетный номер (инвентарный) здания, сооружения, объекта незавершенного строительства, расположенного на земельном участке	24:11:0080201:1033
8.	Вид (виды) разрешенного использования	—
8.1.	Дополнительные сведения об использовании земельного участка	—
9.	Сведения о земельных участках (землях общего пользования, территории общего пользования), посредством которых обеспечивается доступ	Земли общего пользования
10.	Иные сведения	—
4. Пояснения к сведениям об уточняемом земельном участке с кадастровым номером		24:11:0080201:499 :
1.	—	

1. Сведения о характерных точках границ уточняемого земельного участка с кадастровым номером 24:11:0080201:500 :

Система координат МСК-167 (24) Зона № 4

Обозначение характерных точек границ	Координаты, м				Метод определения координат	Формулы, примененные для расчета средней квадратической погрешности определения координат характерных точек границ (Mt), с подставленными в такие формулы значениями и итоговые (вычисленные) значения Mt, м	Описание закрепления точки
	содержатся в Едином государственном реестре недвижимости		определены в результате выполнения комплексных кадастровых работ				
	X	Y	X	Y			
1	2	3	4	5	6	7	8
3088	668 485,20	77 929,45	668 485,20	77 929,45	Метод спутниковых геодезических измерений (определений)	√(0,10^2 + 0,10^2) = 0,10	—
3089	668 464,31	77 981,48	668 464,31	77 981,48			
н3090У	—	—	668 430,61	77 967,92			
н3091У	—	—	668 432,10	77 964,26			
н3092У	—	—	668 434,36	77 958,70			
н3093У	—	—	668 440,96	77 942,44			
н3094У	—	—	668 443,17	77 937,21			
н3095У	—	—	668 451,63	77 915,66			
3096	668 430,18	77 967,82	—	—		0,10	
3097	668 450,82	77 915,60	—	—			
3088	668 485,20	77 929,45	668 485,20	77 929,45		√(0,10^2 + 0,10^2) = 0,10	

2. Сведения о частях границ уточняемого земельного участка с кадастровым номером 24:11:0080201:500 :

Обозначение части границ		Горизонтальное проложение (S), м	Описание прохождения части границ	Сведения о согласовании местоположения границ (согласовано/спорное)
от т.	до т.			
1	2	3	4	5
3088	3089	56,07	—	согласовано
3089	н3090У	36,33		
н3090У	н3091У	3,95		
н3091У	н3092У	6,00		
н3092У	н3093У	17,55		
н3093У	н3094У	5,68		
н3094У	н3095У	23,15		
н3095У	3088	36,29		

3. Сведения о характеристиках уточняемого земельного участка с кадастровым номером 24:11:0080201:500 :

№ п/п	Наименование характеристики	Значение характеристики
1	2	3
1.	Адрес земельного участка	—
1.1.	Сведения о местоположении земельного участка (при отсутствии адреса) в структурированном в соответствии с федеральной информационной адресной системой виде	—
1.2.	Дополнительные сведения о местоположении земельного участка	—
2.	Площадь земельного участка ± величина погрешности определения (вычисления) площади (Р ± ΔР), м²	2 036 ± 16,00
3.	Формула, примененная для вычисления предельной погрешности определения площади земельного участка, с подставленными значениями и итоговые (вычисленные) значения	3,5*0,10*√(2 036,00) = 16
4.	Площадь земельного участка согласно сведениям Единого государственного реестра недвижимости (Ркад), м²	2 071,00
5.	Оценка расхождения Р и Ркад (Р - Ркад), м²	35
6.	Предельный минимальный и максимальный размеры земельного участка (Рмин и Рмакс), м²	Рмин = — Рмакс = —
7.	Кадастровый или иной государственный учетный номер (инвентарный) здания, сооружения, объекта незавершенного строительства, расположенного на земельном участке	24:11:0080201:2525

1	2	3
8.	Вид (виды) разрешенного использования	—
8.1.	Дополнительные сведения об использовании земельного участка	—
9.	Сведения о земельных участках (землях общего пользования, территории общего пользования), посредством которых обеспечивается доступ	Земли общего пользования
10.	Иные сведения	—

4. Пояснения к сведениям об уточняемом земельном участке с кадастровым номером 24:11:0080201:500 :

1.	—

1. Сведения о характерных точках границ уточняемого земельного участка с кадастровым номером 24:11:0080201:535 :

Система координат МСК-167 (24) Зона № 4

Обозначение характерных точек границ	Координаты, м				Метод определения координат	Формулы, примененные для расчета средней квадратической погрешности определения координат характерных точек границ (Mt), с подставленными в такие формулы значениями и итоговые (вычисленные) значения Mt, м	Описание закрепления точки
	содержатся в Едином государственном реестре недвижимости		определены в результате выполнения комплексных кадастровых работ				
	X	Y	X	Y			
1	2	3	4	5	6	7	8
2359	666 966,39	77 871,92	—	—	Метод спутниковых геодезических измерений (определений)	0,10	Временный межевой знак
2360	666 956,37	77 858,91	—	—			
2361	666 949,36	77 849,80	—	—			
н2362У	—	—	666 951,73	77 848,07		√(0,10^2 + 0,10^2) = 0,10	—
2363	666 958,04	77 842,64	—	—		0,10	Временный межевой знак
н2364У	—	—	666 959,82	77 840,28		√(0,10^2 + 0,10^2) = 0,10	—
2365	666 984,27	77 815,91	—	—		0,10	Временный межевой знак

1	2	3	4	5	6	7	8
н2366У	—	—	666 985,66	77 815,69	Метод спутниковых геодезических измерений (определений)	√(0,10^2 + 0,10^2) = 0,10	—
н1280У	—	—	667 009,01	77 838,40			
2367	667 006,72	77 840,14	—	—		0,10	Временный межевой знак
1279	—	—	667 005,59	77 841,88		√(0,10^2 + 0,10^2) = 0,10	—
1278	667 003,12	77 843,58	667 003,12	77 843,58			Временный межевой знак
2368	666 998,99	77 845,77	—	—		0,10	
2369	666 990,92	77 852,76	—	—			
н1272У	—	—	666 986,29	77 857,03		√(0,10^2 + 0,10^2) = 0,10	—
н1271У	—	—	666 985,04	77 857,57			
н1270У	—	—	666 975,87	77 865,05			
н1269У	—	—	666 973,14	77 867,51			
н1268У	—	—	666 968,70	77 870,92			
2359	666 966,39	77 871,92	—	—		0,10	Временный межевой знак

2. Сведения о частях границ уточняемого земельного участка с кадастровым номером 24:11:0080201:535 :

Обозначение части границ		Горизонтальное проложение (S), м	Описание прохождения части границ	Сведения о согласовании местоположения границ (согласовано/спорное)
от т.	до т.			
1	2	3	4	5
н2362У	н2364У	11,23	—	согласовано
н2364У	н2366У	35,67		
н2366У	н1280У	32,57		
н1280У	1279	4,88		
1279	1278	3,00		

1	2	3	4	5
1278	н1272У	21,54	—	согласовано
н1272У	н1271У	1,36		
н1271У	н1270У	11,83		
н1270У	н1269У	3,67		
н1269У	н1268У	5,60		
н1268У	н2362У	28,46		

3. Сведения о характеристиках уточняемого земельного участка с кадастровым номером 24:11:0080201:535 :

№ п/п	Наименование характеристики	Значение характеристики
1	2	3
1.	Адрес земельного участка	—
1.1.	Сведения о местоположении земельного участка (при отсутствии адреса) в структурированном в соответствии с федеральной информационной адресной системой виде	—
1.2.	Дополнительные сведения о местоположении земельного участка	—
2.	Площадь земельного участка ± величина погрешности определения (вычисления) площади (Р ± ΔР), м²	1 509 ± 14,00
3.	Формула, примененная для вычисления предельной погрешности определения площади земельного участка, с подставленными значениями и итоговые (вычисленные) значения	3,5*0,10*√(1 509,00) = 14
4.	Площадь земельного участка согласно сведениям Единого государственного реестра недвижимости (Ркад), м²	1 500,00
5.	Оценка расхождения Р и Ркад (Р - Ркад), м²	9
6.	Предельный минимальный и максимальный размеры земельного участка (Рмин и Рмакс), м²	Рмин = — Рмакс = —
7.	Кадастровый или иной государственный учетный номер (инвентарный) здания, сооружения, объекта незавершенного строительства, расположенного на земельном участке	—
8.	Вид (виды) разрешенного использования	—
8.1.	Дополнительные сведения об использовании земельного участка	—
9.	Сведения о земельных участках (землях общего пользования, территории общего пользования), посредством которых обеспечивается доступ	Земли общего пользования
10.	Иные сведения	—

4. Пояснения к сведениям об уточняемом земельном участке с кадастровым номером 24:11:0080201:535 :

1.	—

1. Сведения о характерных точках границ уточняемого земельного участка с кадастровым номером 24:11:0080201:540 :

Система координат МСК-167 (24) Зона № 4

Обозначение характерных точек границ	Координаты, м				Метод определения координат	Формулы, примененные для расчета средней квадратической погрешности определения координат характерных точек границ (Mt), с подставленными в такие формулы значениями и итоговые (вычисленные) значения Mt, м	Описание закрепления точки
	содержатся в Едином государственном реестре недвижимости		определены в результате выполнения комплексных кадастровых работ				
	X	Y	X	Y			
1	2	3	4	5	6	7	8
3504	667 456,18	77 752,28	667 456,18	77 752,28	Метод спутниковых геодезических измерений (определений)	√(0,10^2 + 0,10^2) = 0,10	—
н3511У	—	—	667 460,26	77 726,53			
н3539У	—	—	667 467,19	77 726,95			
н3540У	—	—	667 471,39	77 727,26			
н3541У	—	—	667 473,01	77 727,62			
н3542У	—	—	667 476,50	77 727,66			
н3543У	—	—	667 484,94	77 728,27			
н3544У	—	—	667 484,61	77 732,24			
н3545У	—	—	667 484,22	77 737,62			
н3546У	—	—	667 483,44	77 747,66			
н3547У	—	—	667 483,18	77 751,89			

1	2	3	4	5	6	7	8
н3548У	—	—	667 482,84	77 758,51	Метод спутниковых геодезических измерений (определений)	√(0,10^2 + 0,10^2) = 0,10	—
н3549У	—	—	667 481,75	77 773,09			
н3550У	—	—	667 480,67	77 783,87			
н3551У	—	—	667 479,25	77 802,73			
н3447У	—	—	667 444,23	77 806,40			
н3446У	—	—	667 445,92	77 798,52			
н3445У	—	—	667 447,27	77 792,88			
3552	667 459,58	77 730,97	—	—		0,10	
3553	667 460,58	77 724,70	—	—			
3554	667 484,09	77 727,24	—	—			
3555	667 482,58	77 752,45	—	—			
3556	667 480,88	77 780,54	—	—			
3557	667 479,79	77 802,45	—	—		0,20	Долговременный межевой знак
3558	667 446,12	77 801,78	—	—			
3504	667 456,18	77 752,28	667 456,18	77 752,28		√(0,10^2 + 0,10^2) = 0,10	—

2. Сведения о частях границ уточняемого земельного участка с кадастровым номером 24:11:0080201:540 :

Обозначение части границ		Горизонтальное проложение (S), м	Описание прохождения части границ	Сведения о согласовании местоположения границ (согласовано/спорное)
от т.	до т.			
1	2	3	4	5
3504	н3511У	26,07	—	согласовано

1	2	3	4	5
н3511У	н3539У	6,94	—	согласовано
н3539У	н3540У	4,21		
н3540У	н3541У	1,66		
н3541У	н3542У	3,49		
н3542У	н3543У	8,46		
н3543У	н3544У	3,98		
н3544У	н3545У	5,39		
н3545У	н3546У	10,07		
н3546У	н3547У	4,24		
н3547У	н3548У	6,63		
н3548У	н3549У	14,62		
н3549У	н3550У	10,83		
н3550У	н3551У	18,91		
н3551У	н3447У	35,21		
н3447У	н3446У	8,06		
н3446У	н3445У	5,80		
н3445У	3504	41,57		

3. Сведения о характеристиках уточняемого земельного участка с кадастровым номером 24:11:0080201:540 :

№ п/п	Наименование характеристики	Значение характеристики
1	2	3
1.	Адрес земельного участка	—
1.1.	Сведения о местоположении земельного участка (при отсутствии адреса) в структурированном в соответствии с федеральной информационной адресной системой виде	—
1.2.	Дополнительные сведения о местоположении земельного участка	—
2.	Площадь земельного участка ± величина погрешности определения (вычисления) площади (Р ± ΔР), м²	2 254 ± 17,00
3.	Формула, примененная для вычисления предельной погрешности определения площади земельного участка, с подставленными значениями и итоговые (вычисленные) значения	3,5*0,10*√(2 254,00) = 17
4.	Площадь земельного участка согласно сведениям Единого государственного реестра недвижимости (Ркад), м²	2 156,00

1	2	3
5.	Оценка расхождения Р и Ркад (Р - Ркад), м²	98
6.	Предельный минимальный и максимальный размеры земельного участка (Рмин и Рмакс), м²	Рмин = — Рмакс = —
7.	Кадастровый или иной государственный учетный номер (инвентарный) здания, сооружения, объекта незавершенного строительства, расположенного на земельном участке	24:11:0080201:833; 24:11:0080201:858
8.	Вид (виды) разрешенного использования	—
8.1.	Дополнительные сведения об использовании земельного участка	—
9.	Сведения о земельных участках (землях общего пользования, территории общего пользования), посредством которых обеспечивается доступ	Земли общего пользования
10.	Иные сведения	—

4. Пояснения к сведениям об уточняемом земельном участке с кадастровым номером 24:11:0080201:540 :

1.	—

1. Сведения о характерных точках границ уточняемого земельного участка с кадастровым номером 24:11:0080201:541 :

Система координат МСК-167 (24) Зона № 4

Обозначение характерных точек границ	Координаты, м				Метод определения координат	Формулы, примененные для расчета средней квадратической погрешности определения координат характерных точек границ (Mt), с подставленными в такие формулы значениями и итоговые (вычисленные) значения Mt, м	Описание закрепления точки
	содержатся в Едином государственном реестре недвижимости		определены в результате выполнения комплексных кадастровых работ				
	X	Y	X	Y			
1	2	3	4	5	6	7	8
3559	667 479,78	77 802,45	—	—	Метод спутниковых геодезических измерений (определений)	0,10	—
3560	667 479,02	77 817,77	—	—			
3561	667 477,66	77 817,77	—	—			
3562	667 477,66	77 820,64	—	—			

1	2	3	4	5	6	7	8
3563	667 478,34	77 820,64	—	—	Метод спутниковых геодезических измерений (определений)	0,10	—
3564	667 478,17	77 828,59	—	—			
3565	667 439,43	77 834,69	—	—		0,20	Долговременный межевой знак
3566	667 446,12	77 801,78	—	—			
н3567У	—	—	667 479,02	77 803,51		√(0,10^2 + 0,10^2) = 0,10	—
н3568У	—	—	667 477,70	77 828,66			
н3569У	—	—	667 477,23	77 837,55			
н3570У	—	—	667 438,23	77 834,53			
н3450У	—	—	667 440,34	77 825,17			
н3449У	—	—	667 441,37	77 820,57			
н3448У	—	—	667 442,92	77 812,73			
н3447У	—	—	667 444,23	77 806,40			
н3551У	—	—	667 479,25	77 802,73			
3559	667 479,78	77 802,45	—	—		0,10	

2. Сведения о частях границ уточняемого земельного участка с кадастровым номером 24:11:0080201:541 :

Обозначение части границ		Горизонтальное проложение (S), м	Описание прохождения части границ	Сведения о согласовании местоположения границ (согласовано/спорное)
от т.	до т.			
1	2	3	4	5
н3567У	н3568У	25,18	—	согласовано
н3568У	н3569У	8,90		
н3569У	н3570У	39,12		

1	2	3	4	5
н3570У	н3450У	9,59	—	согласовано
н3450У	н3449У	4,71		
н3449У	н3448У	7,99		
н3448У	н3447У	6,46		
н3447У	н3551У	35,21		
н3551У	н3567У	0,81		

3. Сведения о характеристиках уточняемого земельного участка с кадастровым номером 24:11:0080201:541 :

№ п/п	Наименование характеристики	Значение характеристики
1	2	3
1.	Адрес земельного участка	—
1.1.	Сведения о местоположении земельного участка (при отсутствии адреса) в структурированном в соответствии с федеральной информационной адресной системой виде	—
1.2.	Дополнительные сведения о местоположении земельного участка	—
2.	Площадь земельного участка ± величина погрешности определения (вычисления) площади (Р ± ΔР), м²	1 158 ± 12,00
3.	Формула, примененная для вычисления предельной погрешности определения площади земельного участка, с подставленными значениями и итоговые (вычисленные) значения	3,5*0,10*√(1 158,00) = 12
4.	Площадь земельного участка согласно сведениям Единого государственного реестра недвижимости (Ркад), м²	1 054,00
5.	Оценка расхождения Р и Ркад (Р - Ркад), м²	104
6.	Предельный минимальный и максимальный размеры земельного участка (Рмин и Рмакс), м²	Рмин = — Рмакс = —
7.	Кадастровый или иной государственный учетный номер (инвентарный) здания, сооружения, объекта незавершенного строительства, расположенного на земельном участке	—
8.	Вид (виды) разрешенного использования	—
8.1.	Дополнительные сведения об использовании земельного участка	—
9.	Сведения о земельных участках (землях общего пользования, территории общего пользования), посредством которых обеспечивается доступ	Земли общего пользования
10.	Иные сведения	—

4. Пояснения к сведениям об уточняемом земельном участке с кадастровым номером	24:11:0080201:541 :
1.	—

1. Сведения о характерных точках границ уточняемого земельного участка с кадастровым номером 24:11:0080201:543 :

Система координат МСК-167 (24) Зона № 4

Обозначение характерных точек границ	Координаты, м				Метод определения координат	Формулы, примененные для расчета средней квадратической погрешности определения координат характерных точек границ (Mt), с подставленными в такие формулы значениями и итоговые (вычисленные) значения Mt, м	Описание закрепления точки
	содержатся в Едином государственном реестре недвижимости		определены в результате выполнения комплексных кадастровых работ				
	X	Y	X	Y			
1	2	3	4	5	6	7	8
1472	667 389,34	77 365,48	—	—	Метод спутниковых геодезических измерений (определений)	0,10	—
1473	—	—	667 386,56	77 392,62		√(0,10^2 + 0,10^2) = 0,10	Долговременный межевой знак
1474	667 385,11	77 392,05	667 385,11	77 392,05			
1462	—	—	667 350,79	77 383,93			
1475	667 349,41	77 383,59	—	—		0,10	—
1460	667 350,26	77 379,19	—	—			
1461	667 352,29	77 379,70	667 352,29	77 379,70		√(0,10^2 + 0,10^2) = 0,10	
1468	667 358,72	77 357,02	667 358,72	77 357,02			
1467	—	—	667 370,15	77 359,40			
1476	667 369,88	77 360,23	—	—		0,10	
1477	667 382,74	77 363,79	—	—			

1	2	3	4	5	6	7	8
н1478У	—	—	667 390,14	77 364,40	Метод спутниковых геодезических измерений (определений)	√(0,10^2 + 0,10^2) = 0,10	—
1472	667 389,34	77 365,48	—	—		0,10	

2. Сведения о частях границ уточняемого земельного участка с кадастровым номером 24:11:0080201:543 :

Обозначение части границ		Горизонтальное проложение (S), м	Описание прохождения части границ	Сведения о согласовании местоположения границ (согласовано/спорное)
от т.	до т.			
1	2	3	4	5
1473	1474	1,56	—	согласовано
1474	1462	35,27		
1462	1461	4,49		
1461	1468	23,57		
1468	1467	11,68		
1467	н1478У	20,61		
н1478У	1473	28,45		

3. Сведения о характеристиках уточняемого земельного участка с кадастровым номером 24:11:0080201:543 :

№ п/п	Наименование характеристики	Значение характеристики
1	2	3
1.	Адрес земельного участка	—
1.1.	Сведения о местоположении земельного участка (при отсутствии адреса) в структурированном в соответствии с федеральной информационной адресной системой виде	—
1.2.	Дополнительные сведения о местоположении земельного участка	—
2.	Площадь земельного участка ± величина погрешности определения (вычисления) площади (Р ± ΔР), м²	970 ± 11,00
3.	Формула, примененная для вычисления предельной погрешности определения площади земельного участка, с подставленными значениями и итоговые (вычисленные) значения	3,5*0,10*√(970,00) = 11
4.	Площадь земельного участка согласно сведениям Единого государственного реестра недвижимости (Ркад), м²	920,00
5.	Оценка расхождения Р и Ркад (Р - Ркад), м²	50

1	2	3
6.	Предельный минимальный и максимальный размеры земельного участка (Рмин и Рмакс), м²	Рмин = — Рмакс = —
7.	Кадастровый или иной государственный учетный номер (инвентарный) здания, сооружения, объекта незавершенного строительства, расположенного на земельном участке	—
8.	Вид (виды) разрешенного использования	—
8.1.	Дополнительные сведения об использовании земельного участка	—
9.	Сведения о земельных участках (землях общего пользования, территории общего пользования), посредством которых обеспечивается доступ	Земли общего пользования
10.	Иные сведения	—

4. Пояснения к сведениям об уточняемом земельном участке с кадастровым номером 24:11:0080201:543 :

1.	—

1. Сведения о характерных точках границ уточняемого земельного участка с кадастровым номером 24:11:0080201:547 :

Система координат МСК-167 (24) Зона № 4

Обозначение характерных точек границ	Координаты, м				Метод определения координат	Формулы, примененные для расчета средней квадратической погрешности определения координат характерных точек границ (Mt), с подставленными в такие формулы значениями и итоговые (вычисленные) значения Mt, м	Описание закрепления точки
	содержатся в Едином государственном реестре недвижимости		определены в результате выполнения комплексных кадастровых работ				
	X	Y	X	Y			
1	2	3	4	5	6	7	8
1879	666 477,84	77 933,84	—	—	Метод спутниковых геодезических измерений (определений)	0,10	—
н1880У	—	—	666 479,05	77 933,96		√(0,10^2 + 0,10^2) = 0,10	
н1865У	—	—	666 480,00	77 934,61			
н1866У	—	—	666 510,38	77 961,13			
н1867У	—	—	666 501,51	77 971,63			

1	2	3	4	5	6	7	8
1881	666 509,81	77 960,41	—	—	Метод спутниковых геодезических измерений (определений)	0,10	—
н1882У	—	—	666 493,62	77 964,76		√(0,10^2 + 0,10^2) = 0,10	
н1883У	—	—	666 457,49	78 011,35			
1884	666 500,84	77 971,06	—	—		0,10	
1885	666 493,23	77 965,48	—	—			
1886	666 448,39	78 020,81	666 448,39	78 020,81		√(0,10^2 + 0,10^2) = 0,10	
1887	666 432,55	77 996,93	666 432,55	77 996,93			
1879	666 477,84	77 933,84	—	—		0,10	

2. Сведения о частях границ уточняемого земельного участка с кадастровым номером 24:11:0080201:547 :

Обозначение части границ		Горизонтальное проложение (S), м	Описание прохождения части границ	Сведения о согласовании местоположения границ (согласовано/спорное)
от т.	до т.			
1	2	3	4	5
н1880У	н1865У	1,15	—	согласовано
н1865У	н1866У	40,33		
н1866У	н1867У	13,75		
н1867У	н1882У	10,46		
н1882У	н1883У	58,96		
н1883У	1886	13,13		
1886	1887	28,66		
1887	н1880У	78,28		

3. Сведения о характеристиках уточняемого земельного участка с кадастровым номером 24:11:0080201:547 :

№ п/п	Наименование характеристики	Значение характеристики
1	2	3

1	2	3
1.	Адрес земельного участка	—
1.1.	Сведения о местоположении земельного участка (при отсутствии адреса) в структурированном в соответствии с федеральной информационной адресной системой виде	—
1.2.	Дополнительные сведения о местоположении земельного участка	—
2.	Площадь земельного участка ± величина погрешности определения (вычисления) площади (Р ± ΔР), м²	2 559 ± 18,00
3.	Формула, примененная для вычисления предельной погрешности определения площади земельного участка, с подставленными значениями и итоговые (вычисленные) значения	3,5*0,10*√(2 559,00) = 18
4.	Площадь земельного участка согласно сведениям Единого государственного реестра недвижимости (Ркад), м²	2 542,00
5.	Оценка расхождения Р и Ркад (Р - Ркад), м²	17
6.	Предельный минимальный и максимальный размеры земельного участка (Рмин и Рмакс), м²	Рмин = — Рмакс = —
7.	Кадастровый или иной государственный учетный номер (инвентарный) здания, сооружения, объекта незавершенного строительства, расположенного на земельном участке	24:11:0080201:2511; 24:11:0080201:1199
8.	Вид (виды) разрешенного использования	—
8.1.	Дополнительные сведения об использовании земельного участка	—
9.	Сведения о земельных участках (землях общего пользования, территории общего пользования), посредством которых обеспечивается доступ	Земли общего пользования
10.	Иные сведения	—
4. Пояснения к сведениям об уточняемом земельном участке с кадастровым номером		24:11:0080201:547 :
1.	—	

1. Сведения о характерных точках границ уточняемого земельного участка с кадастровым номером 24:11:0080201:550 :

Система координат МСК-167 (24) Зона № 4

Обозначение характерных точек границ	Координаты, м				Метод определения координат	Формулы, примененные для расчета средней квадратической погрешности определения координат характерных точек границ (Mt), с подставленными в такие формулы значениями и итоговые (вычисленные) значения Mt, м	Описание закрепления точки
	содержатся в Едином государственном реестре недвижимости		определены в результате выполнения комплексных кадастровых работ				
	X	Y	X	Y			
1	2	3	4	5	6	7	8
1487	667 223,63	77 474,75	—	—	Метод спутниковых геодезических измерений (определений)	—	—
1488	667 215,46	77 500,39	—	—			
1489	667 192,50	77 495,65	—	—			
1490	667 188,26	77 485,94	—	—			
1491	667 193,28	77 467,31	—	—			
1492	667 207,30	77 470,20	—	—			
н1486У	—	—	667 222,87	77 476,32		√(0,10^2 + 0,10^2) = 0,10	
н21У	—	—	667 215,28	77 500,72			
н20У	—	—	667 198,21	77 497,08			
н29У	—	—	667 191,59	77 495,88			
н1493У	—	—	667 193,89	77 486,87			
н1494У	—	—	667 198,47	77 468,91			

1	2	3	4	5	6	7	8
н1495У	—	—	667 202,80	77 470,14	Метод спутниковых геодезических измерений (определений)	√(0,10^2 + 0,10^2) = 0,10	—
н1496У	—	—	667 205,88	77 471,28			
1487	667 223,63	77 474,75	—	—		—	

2. Сведения о частях границ уточняемого земельного участка с кадастровым номером 24:11:0080201:550 :

Обозначение части границ		Горизонтальное проложение (S), м	Описание прохождения части границ	Сведения о согласовании местоположения границ (согласовано/спорное)
от т.	до т.			
1	2	3	4	5
н1486У	н21У	25,55	—	согласовано
н21У	н20У	17,45		
н20У	н29У	6,73		
н29У	н1493У	9,30		
н1493У	н1494У	18,53		
н1494У	н1495У	4,50		
н1495У	н1496У	3,28		
н1496У	н1486У	17,72		

3. Сведения о характеристиках уточняемого земельного участка с кадастровым номером 24:11:0080201:550 :

№ п/п	Наименование характеристики	Значение характеристики
1	2	3
1.	Адрес земельного участка	—
1.1.	Сведения о местоположении земельного участка (при отсутствии адреса) в структурированном в соответствии с федеральной информационной адресной системой виде	—
1.2.	Дополнительные сведения о местоположении земельного участка	—
2.	Площадь земельного участка ± величина погрешности определения (вычисления) площади (Р ± ΔР), м²	659 ± 9,00
3.	Формула, примененная для вычисления предельной погрешности определения площади земельного участка, с подставленными значениями и итоговые (вычисленные) значения	3,5*0,10*√(659,00) = 9

1	2	3
4.	Площадь земельного участка согласно сведениям Единого государственного реестра недвижимости (Ркад), м²	819,00
5.	Оценка расхождения Р и Ркад (Р - Ркад), м²	160
6.	Предельный минимальный и максимальный размеры земельного участка (Рмин и Рмакс), м²	Рмин = — Рмакс = —
7.	Кадастровый или иной государственный учетный номер (инвентарный) здания, сооружения, объекта незавершенного строительства, расположенного на земельном участке	—
8.	Вид (виды) разрешенного использования	—
8.1.	Дополнительные сведения об использовании земельного участка	—
9.	Сведения о земельных участках (землях общего пользования, территории общего пользования), посредством которых обеспечивается доступ	Земли общего пользования
10.	Иные сведения	—

4. Пояснения к сведениям об уточняемом земельном участке с кадастровым номером 24:11:0080201:550 :

1.	—

1. Сведения о характерных точках границ уточняемого земельного участка с кадастровым номером 24:11:0080201:551 :

Система координат МСК-167 (24) Зона № 4

Обозначение характерных точек границ	Координаты, м				Метод определения координат	Формулы, примененные для расчета средней квадратической погрешности определения координат характерных точек границ (Mt), с подставленными в такие формулы значениями и итоговые (вычисленные) значения Mt, м	Описание закрепления точки
	содержатся в Едином государственном реестре недвижимости		определены в результате выполнения комплексных кадастровых работ				
	X	Y	X	Y			
1	2	3	4	5	6	7	8
1516	667 188,26	77 485,94	—	—	Метод спутниковых геодезических измерений (определений)	—	—
1517	667 192,50	77 495,65	—	—			
18	667 193,98	77 514,46	—	—		0,10	

1	2	3	4	5	6	7	8
1518	667 170,56	77 512,18	—	—	Метод спутниковых геодезических измерений (определений)	—	—
1519	667 164,13	77 511,84	—	—			
1520	667 157,36	77 509,64	—	—			
1521	667 156,09	77 470,55	—	—			
н1522У	—	—	667 157,59	77 472,27		√(0,10^2 + 0,10^2) = 0,10	
н1523У	—	—	667 175,26	77 479,26			
н1493У	—	—	667 193,89	77 486,87			
н29У	—	—	667 191,59	77 495,88			
н28У	—	—	667 191,16	77 503,81			
н27У	—	—	667 191,61	77 514,24			
н1504У	—	—	667 183,22	77 513,19			
н1503У	—	—	667 170,75	77 510,70			
н1515У	—	—	667 156,34	77 509,63			
1516	667 188,26	77 485,94	—	—		—	

2. Сведения о частях границ уточняемого земельного участка с кадастровым номером 24:11:0080201:551 :

Обозначение части границ		Горизонтальное проложение (S), м	Описание прохождения части границ	Сведения о согласовании местоположения границ (согласовано/спорное)
от т.	до т.			
1	2	3	4	5
н1522У	н1523У	19,00	—	согласовано
н1523У	н1493У	20,12		
н1493У	н29У	9,30		

1	2	3	4	5
н29У	н28У	7,94	—	согласовано
н28У	н27У	10,44		
н27У	н1504У	8,46		
н1504У	н1503У	12,72		
н1503У	н1515У	14,45		
н1515У	н1522У	37,38		

3. Сведения о характеристиках уточняемого земельного участка с кадастровым номером 24:11:0080201:551 :

№ п/п	Наименование характеристики	Значение характеристики
1	2	3
1.	Адрес земельного участка	—
1.1.	Сведения о местоположении земельного участка (при отсутствии адреса) в структурированном в соответствии с федеральной информационной адресной системой виде	—
1.2.	Дополнительные сведения о местоположении земельного участка	—
2.	Площадь земельного участка ± величина погрешности определения (вычисления) площади (Р ± ΔР), м²	1 142 ± 12,00
3.	Формула, примененная для вычисления предельной погрешности определения площади земельного участка, с подставленными значениями и итоговые (вычисленные) значения	3,5*0,10*√(1 142,00) = 12
4.	Площадь земельного участка согласно сведениям Единого государственного реестра недвижимости (Ркад), м²	1 181,00
5.	Оценка расхождения Р и Ркад (Р - Ркад), м²	39
6.	Предельный минимальный и максимальный размеры земельного участка (Рмин и Рмакс), м²	Рмин = — Рмакс = —
7.	Кадастровый или иной государственный учетный номер (инвентарный) здания, сооружения, объекта незавершенного строительства, расположенного на земельном участке	24:11:0080201:1193
8.	Вид (виды) разрешенного использования	—
8.1.	Дополнительные сведения об использовании земельного участка	—
9.	Сведения о земельных участках (землях общего пользования, территории общего пользования), посредством которых обеспечивается доступ	Земли общего пользования
10.	Иные сведения	—

4. Пояснения к сведениям об уточняемом земельном участке с кадастровым номером	24:11:0080201:551 :
1.	—

1. Сведения о характерных точках границ уточняемого земельного участка с кадастровым номером 24:11:0080201:553 :

Система координат МСК-167 (24) Зона № 4

Обозначение характерных точек границ	Координаты, м				Метод определения координат	Формулы, примененные для расчета средней квадратической погрешности определения координат характерных точек границ (Mt), с подставленными в такие формулы значениями и итоговые (вычисленные) значения Mt, м	Описание закрепления точки
	содержатся в Едином государственном реестре недвижимости		определены в результате выполнения комплексных кадастровых работ				
	X	Y	X	Y			
1	2	3	4	5	6	7	8
3966	666 510,79	77 853,87	—	—	Метод спутниковых геодезических измерений (определений)	0,10	Долговременный межевой знак
н3964У	—	—	666 511,80	77 854,24		√(0,10^2 + 0,10^2) = 0,10	—
н3963У	—	—	666 505,26	77 861,89			
н3962У	—	—	666 487,54	77 880,45			
3967	666 488,09	77 876,80	—	—		0,10	Долговременный межевой знак
3968	666 486,30	77 878,80	—	—			
н3961У	—	—	666 483,19	77 884,99		√(0,10^2 + 0,10^2) = 0,10	—
н3960У	—	—	666 474,15	77 895,21			
н3959У	—	—	666 471,82	77 898,40			
3969	666 468,91	77 898,12	—	—		0,10	Долговременный межевой знак
1052	666 466,62	77 895,92	666 466,62	77 895,92		√(0,10^2 + 0,10^2) = 0,10	

1	2	3	4	5	6	7	8
1051	666 484,48	77 877,50	666 484,48	77 877,50	Метод спутниковых геодезических измерений (определений)	√(0,10^2 + 0,10^2) = 0,10	Долговременный межевой знак
1050	666 467,46	77 861,15	666 467,46	77 861,15			
1049	666 453,47	77 849,15	666 453,47	77 849,15			
н3970У	—	—	666 476,77	77 823,86			—
3971	666 472,15	77 819,85	—	—		0,10	Долговременный межевой знак
н3972У	—	—	666 510,46	77 853,14		√(0,10^2 + 0,10^2) = 0,10	—
3966	666 510,79	77 853,87	—	—		0,10	Долговременный межевой знак

2. Сведения о частях границ уточняемого земельного участка с кадастровым номером 24:11:0080201:553 :

Обозначение части границ		Горизонтальное проложение (S), м	Описание прохождения части границ	Сведения о согласовании местоположения границ (согласовано/спорное)
от т.	до т.			
1	2	3	4	5
н3964У	н3963У	10,06	—	согласовано
н3963У	н3962У	25,66		
н3962У	н3961У	6,29		
н3961У	н3960У	13,64		
н3960У	н3959У	3,95		
н3959У	1052	5,76		
1052	1051	25,66		
1051	1050	23,60		
1050	1049	18,43		
1049	н3970У	34,39		
н3970У	н3972У	44,64		
н3972У	н3964У	1,73		

3. Сведения о характеристиках уточняемого земельного участка с кадастровым номером 24:11:0080201:553 :

№ п/п	Наименование характеристики	Значение характеристики
1	2	3

1	2	3
1.	Адрес земельного участка	—
1.1.	Сведения о местоположении земельного участка (при отсутствии адреса) в структурированном в соответствии с федеральной информационной адресной системой виде	—
1.2.	Дополнительные сведения о местоположении земельного участка	—
2.	Площадь земельного участка ± величина погрешности определения (вычисления) площади (Р ± ΔР), м²	1 729 ± 15,00
3.	Формула, примененная для вычисления предельной погрешности определения площади земельного участка, с подставленными значениями и итоговые (вычисленные) значения	3,5*0,10*√(1 729,00) = 15
4.	Площадь земельного участка согласно сведениям Единого государственного реестра недвижимости (Ркад), м²	1 729,00
5.	Оценка расхождения Р и Ркад (Р - Ркад), м²	0
6.	Предельный минимальный и максимальный размеры земельного участка (Рмин и Рмакс), м²	Рмин = — Рмакс = —
7.	Кадастровый или иной государственный учетный номер (инвентарный) здания, сооружения, объекта незавершенного строительства, расположенного на земельном участке	24:11:0080201:2523
8.	Вид (виды) разрешенного использования	—
8.1.	Дополнительные сведения об использовании земельного участка	—
9.	Сведения о земельных участках (землях общего пользования, территории общего пользования), посредством которых обеспечивается доступ	Земли общего пользования
10.	Иные сведения	—
4. Пояснения к сведениям об уточняемом земельном участке с кадастровым номером		24:11:0080201:553 :
1.	—	

1. Сведения о характерных точках границ уточняемого земельного участка с кадастровым номером 24:11:0080201:564 :

Система координат МСК-167 (24) Зона № 4

Обозначение характерных точек границ	Координаты, м				Метод определения координат	Формулы, примененные для расчета средней квадратической погрешности определения координат характерных точек границ (Mt), с подставленными в такие формулы значениями и итоговые (вычисленные) значения Mt, м	Описание закрепления точки
	содержатся в Едином государственном реестре недвижимости		определены в результате выполнения комплексных кадастровых работ				
	X	Y	X	Y			
1	2	3	4	5	6	7	8
3495	667 435,51	77 721,28	—	—	Метод спутниковых геодезических измерений (определений)	0,10	Временный межевой знак
3496	667 432,83	77 735,02	—	—			
3497	667 391,61	77 726,98	—	—			
3498	667 392,96	77 714,76	—	—			
н3499У	—	—	667 433,81	77 721,97		√(0,10^2 + 0,10^2) = 0,10	—
н3486У	—	—	667 432,15	77 734,83			
н3485У	—	—	667 388,96	77 726,48			
н3500У	—	—	667 388,52	77 726,36			
н3501У	—	—	667 390,76	77 717,66			
н3502У	—	—	667 391,39	77 714,13			
3495	667 435,51	77 721,28	—	—		0,10	Временный межевой знак

2. Сведения о частях границ уточняемого земельного участка с кадастровым номером 24:11:0080201:564 :

Обозначение части границ		Горизонтальное проложение (S), м	Описание прохождения части границ	Сведения о согласовании местоположения границ (согласовано/спорное)
от т.	до т.			
1	2	3	4	5
н3499У	н3486У	12,97	—	согласовано
н3486У	н3485У	43,99		
н3485У	н3500У	0,46		
н3500У	н3501У	8,98		
н3501У	н3502У	3,59		
н3502У	н3499У	43,14		

3. Сведения о характеристиках уточняемого земельного участка с кадастровым номером 24:11:0080201:564 :

№ п/п	Наименование характеристики	Значение характеристики
1	2	3
1.	Адрес земельного участка	—
1.1.	Сведения о местоположении земельного участка (при отсутствии адреса) в структурированном в соответствии с федеральной информационной адресной системой виде	—
1.2.	Дополнительные сведения о местоположении земельного участка	—
2.	Площадь земельного участка ± величина погрешности определения (вычисления) площади (Р ± ΔР), м²	558 ± 8,00
3.	Формула, примененная для вычисления предельной погрешности определения площади земельного участка, с подставленными значениями и итоговые (вычисленные) значения	3,5*0,10*√(558,00) = 8
4.	Площадь земельного участка согласно сведениям Единого государственного реестра недвижимости (Ркад), м²	558,00
5.	Оценка расхождения Р и Ркад (Р - Ркад), м²	0
6.	Предельный минимальный и максимальный размеры земельного участка (Рмин и Рмакс), м²	Рмин = — Рмакс = —
7.	Кадастровый или иной государственный учетный номер (инвентарный) здания, сооружения, объекта незавершенного строительства, расположенного на земельном участке	—
8.	Вид (виды) разрешенного использования	—
8.1.	Дополнительные сведения об использовании земельного участка	—

1	2	3
9.	Сведения о земельных участках (землях общего пользования, территории общего пользования), посредством которых обеспечивается доступ	Земли общего пользования
10.	Иные сведения	—

4. Пояснения к сведениям об уточняемом земельном участке с кадастровым номером 24:11:0080201:564 :

1.	—

1. Сведения о характерных точках границ уточняемого земельного участка с кадастровым номером 24:11:0080201:566 :

Система координат МСК-167 (24) Зона № 4

Обозначение характерных точек границ	Координаты, м				Метод определения координат	Формулы, примененные для расчета средней квадратической погрешности определения координат характерных точек границ (Mt), с подставленными в такие формулы значениями и итоговые (вычисленные) значения Mt, м	Описание закрепления точки
	содержатся в Едином государственном реестре недвижимости		определены в результате выполнения комплексных кадастровых работ				
	X	Y	X	Y			
1	2	3	4	5	6	7	8
2509	667 059,93	78 076,88	—	—	Метод спутниковых геодезических измерений (определений)	0,20	—
2510	667 030,08	78 098,66	667 030,08	78 098,66		√(0,10^2 + 0,10^2) = 0,14	
2511	667 032,28	78 101,82	—	—		0,20	
н2512У	—	—	667 031,13	78 101,62		√(0,10^2 + 0,10^2) = 0,10	
2513	667 008,10	78 118,72	—	—		0,20	
н2514У	—	—	667 008,06	78 118,34		√(0,10^2 + 0,10^2) = 0,10	
н2515У	—	—	666 995,89	78 100,12			
2516	666 994,25	78 100,55	—	—		0,20	

1	2	3	4	5	6	7	8
н2506У	—	—	667 019,25	78 079,33	Метод спутниковых геодезических измерений (определений)	√(0,10^2 + 0,10^2) = 0,10	—
н2505У	—	—	667 028,28	78 072,52			
н2504У	—	—	667 033,82	78 068,23			
н2501У	—	—	667 047,38	78 057,69			
н2517У	—	—	667 050,70	78 061,96			
н2518У	—	—	667 052,46	78 064,03			
н2519У	—	—	667 051,64	78 065,62			
н2520У	—	—	667 054,03	78 069,16			
н2521У	—	—	667 056,25	78 071,92			
н2522У	—	—	667 059,10	78 072,51			
н2523У	—	—	667 061,24	78 075,24			
2503	667 045,60	78 059,19	—	—		0,20	
2509	667 059,93	78 076,88	—	—			

2. Сведения о частях границ уточняемого земельного участка с кадастровым номером 24:11:0080201:566 :

Обозначение части границ		Горизонтальное проложение (S), м	Описание прохождения части границ	Сведения о согласовании местоположения границ (согласовано/спорное)
от т.	до т.			
1	2	3	4	5
2510	н2512У	3,14	—	согласовано
н2512У	н2514У	28,49		
н2514У	н2515У	21,91		
н2515У	н2506У	31,27		
н2506У	н2505У	11,31		

1	2	3	4	5
н2505У	н2504У	7,01	—	согласовано
н2504У	н2501У	17,17		
н2501У	н2517У	5,41		
н2517У	н2518У	2,72		
н2518У	н2519У	1,79		
н2519У	н2520У	4,27		
н2520У	н2521У	3,54		
н2521У	н2522У	2,91		
н2522У	н2523У	3,47		
н2523У	2510	38,98		

3. Сведения о характеристиках уточняемого земельного участка с кадастровым номером 24:11:0080201:566 :

№ п/п	Наименование характеристики	Значение характеристики
1	2	3
1.	Адрес земельного участка	—
1.1.	Сведения о местоположении земельного участка (при отсутствии адреса) в структурированном в соответствии с федеральной информационной адресной системой виде	—
1.2.	Дополнительные сведения о местоположении земельного участка	—
2.	Площадь земельного участка ± величина погрешности определения (вычисления) площади (Р ± ΔР), м²	1 508 ± 14,00
3.	Формула, примененная для вычисления предельной погрешности определения площади земельного участка, с подставленными значениями и итоговые (вычисленные) значения	3,5*0,10*√(1 508,00) = 14
4.	Площадь земельного участка согласно сведениям Единого государственного реестра недвижимости (Ркад), м²	1 508,00
5.	Оценка расхождения Р и Ркад (Р - Ркад), м²	0
6.	Предельный минимальный и максимальный размеры земельного участка (Рмин и Рмакс), м²	Рмин = — Рмакс = —
7.	Кадастровый или иной государственный учетный номер (инвентарный) здания, сооружения, объекта незавершенного строительства, расположенного на земельном участке	—
8.	Вид (виды) разрешенного использования	—
8.1.	Дополнительные сведения об использовании земельного участка	—

1	2	3
9.	Сведения о земельных участках (землях общего пользования, территории общего пользования), посредством которых обеспечивается доступ	Земли общего пользования
10.	Иные сведения	—

4. Пояснения к сведениям об уточняемом земельном участке с кадастровым номером 24:11:0080201:566 :

1.	—

1. Сведения о характерных точках границ уточняемого земельного участка с кадастровым номером 24:11:0080201:568 :

Система координат МСК-167 (24) Зона № 4

Обозначение характерных точек границ	Координаты, м				Метод определения координат	Формулы, примененные для расчета средней квадратической погрешности определения координат характерных точек границ (Mt), с подставленными в такие формулы значениями и итоговые (вычисленные) значения Mt, м	Описание закрепления точки
	содержатся в Едином государственном реестре недвижимости		определены в результате выполнения комплексных кадастровых работ				
	X	Y	X	Y			
1	2	3	4	5	6	7	8
3098	668 450,82	77 915,60	—	—	Метод спутниковых геодезических измерений (определений)	—	—
3099	668 430,18	77 967,82	—	—			
3100	668 407,98	77 958,80	—	—			
3101	668 423,59	77 904,61	—	—			
н3102У	—	—	668 424,92	77 904,24		√(0,10^2 + 0,10^2) = 0,10	
н3103У	—	—	668 444,44	77 912,74			
н3095У	—	—	668 451,63	77 915,66			
н3094У	—	—	668 443,17	77 937,21			

1	2	3	4	5	6	7	8
н3093У	—	—	668 440,96	77 942,44	Метод спутниковых геодезических измерений (определений)	√(0,10^2 + 0,10^2) = 0,10	—
н3092У	—	—	668 434,36	77 958,70			
н3091У	—	—	668 432,10	77 964,26			
н3090У	—	—	668 430,61	77 967,92			
н3104У	—	—	668 407,90	77 959,05			
н3105У	—	—	668 409,19	77 953,79			
н3106У	—	—	668 411,40	77 947,64			
н3107У	—	—	668 415,75	77 933,26			
н3108У	—	—	668 422,25	77 912,68			
3098	668 450,82	77 915,60	—	—		—	

2. Сведения о частях границ уточняемого земельного участка с кадастровым номером 24:11:0080201:568 :

Обозначение части границ		Горизонтальное проложение (S), м	Описание прохождения части границ	Сведения о согласовании местоположения границ (согласовано/спорное)
от т.	до т.			
1	2	3	4	5
н3102У	н3103У	21,29	—	согласовано
н3103У	н3095У	7,76		
н3095У	н3094У	23,15		
н3094У	н3093У	5,68		
н3093У	н3092У	17,55		
н3092У	н3091У	6,00		
н3091У	н3090У	3,95		
н3090У	н3104У	24,38		
н3104У	н3105У	5,42		
н3105У	н3106У	6,54		

1	2	3	4	5
н3106У	н3107У	15,02	—	согласовано
н3107У	н3108У	21,58		
н3108У	н3102У	8,85		

3. Сведения о характеристиках уточняемого земельного участка с кадастровым номером 24:11:0080201:568 :

№ п/п	Наименование характеристики	Значение характеристики
1	2	3
1.	Адрес земельного участка	—
1.1.	Сведения о местоположении земельного участка (при отсутствии адреса) в структурированном в соответствии с федеральной информационной адресной системой виде	—
1.2.	Дополнительные сведения о местоположении земельного участка	—
2.	Площадь земельного участка ± величина погрешности определения (вычисления) площади (Р ± ΔР), м²	1 524 ± 14,00
3.	Формула, примененная для вычисления предельной погрешности определения площади земельного участка, с подставленными значениями и итоговые (вычисленные) значения	3,5*0,10*√(1 524,00) = 14
4.	Площадь земельного участка согласно сведениям Единого государственного реестра недвижимости (Ркад), м²	1 496,00
5.	Оценка расхождения Р и Ркад (Р - Ркад), м²	28
6.	Предельный минимальный и максимальный размеры земельного участка (Рмин и Рмакс), м²	Рмин = — Рмакс = —
7.	Кадастровый или иной государственный учетный номер (инвентарный) здания, сооружения, объекта незавершенного строительства, расположенного на земельном участке	24:11:0080201:1316; 24:11:0080201:1121
8.	Вид (виды) разрешенного использования	—
8.1.	Дополнительные сведения об использовании земельного участка	—
9.	Сведения о земельных участках (землях общего пользования, территории общего пользования), посредством которых обеспечивается доступ	Земли общего пользования
10.	Иные сведения	—

4. Пояснения к сведениям об уточняемом земельном участке с кадастровым номером 24:11:0080201:568 :

1.	—

1. Сведения о характерных точках границ уточняемого земельного участка с кадастровым номером 24:11:0080201:571 :

Система координат МСК-167 (24) Зона № 4

Обозначение характерных точек границ	Координаты, м				Метод определения координат	Формулы, примененные для расчета средней квадратической погрешности определения координат характерных точек границ (Mt), с подставленными в такие формулы значениями и итоговые (вычисленные) значения Mt, м	Описание закрепления точки
	содержатся в Едином государственном реестре недвижимости		определены в результате выполнения комплексных кадастровых работ				
	X	Y	X	Y			
1	2	3	4	5	6	7	8
3319	667 212,86	77 812,35	667 212,86	77 812,35	Метод спутниковых геодезических измерений (определений)	√(0,10^2 + 0,10^2) = 0,10	—
3320	667 181,66	77 912,95	667 181,66	77 912,95			Долговременный межевой знак
н3321У	—	—	667 180,70	77 915,45			—
н3322У	—	—	667 163,13	77 908,30			
н3323У	—	—	667 163,69	77 895,28			
3324	667 159,71	77 904,40	—	—		0,10	Долговременный межевой знак
3325	667 182,51	77 836,78	667 182,51	77 836,78		√(0,10^2 + 0,10^2) = 0,10	
3326	667 189,00	77 814,55	667 189,00	77 814,55			—
3327	667 191,71	77 805,41	667 191,71	77 805,41			
3319	667 212,86	77 812,35	667 212,86	77 812,35			

2. Сведения о частях границ уточняемого земельного участка с кадастровым номером 24:11:0080201:571 :

Обозначение части границ		Горизонтальное проложение (S), м	Описание прохождения части границ	Сведения о согласовании местоположения границ (согласовано/спорное)
от т.	до т.			
1	2	3	4	5

1	2	3	4	5
3319	3320	105,33	—	согласовано
3320	н3321У	2,68		
н3321У	н3322У	18,97		
н3322У	н3323У	13,03		
н3323У	3325	61,45		
3325	3326	23,16		
3326	3327	9,53		
3327	3319	22,26		

3. Сведения о характеристиках уточняемого земельного участка с кадастровым номером 24:11:0080201:571 :

№ п/п	Наименование характеристики	Значение характеристики
1	2	3
1.	Адрес земельного участка	—
1.1.	Сведения о местоположении земельного участка (при отсутствии адреса) в структурированном в соответствии с федеральной информационной адресной системой виде	—
1.2.	Дополнительные сведения о местоположении земельного участка	—
2.	Площадь земельного участка ± величина погрешности определения (вычисления) площади (Р ± ΔР), м²	2 349 ± 17,00
3.	Формула, примененная для вычисления предельной погрешности определения площади земельного участка, с подставленными значениями и итоговые (вычисленные) значения	3,5*0,10*√(2 349,00) = 17
4.	Площадь земельного участка согласно сведениям Единого государственного реестра недвижимости (Ркад), м²	2 349,00
5.	Оценка расхождения Р и Ркад (Р - Ркад), м²	0
6.	Предельный минимальный и максимальный размеры земельного участка (Рмин и Рмакс), м²	Рмин = — Рмакс = —
7.	Кадастровый или иной государственный учетный номер (инвентарный) здания, сооружения, объекта незавершенного строительства, расположенного на земельном участке	—
8.	Вид (виды) разрешенного использования	—
8.1.	Дополнительные сведения об использовании земельного участка	—

1	2	3
9.	Сведения о земельных участках (землях общего пользования, территории общего пользования), посредством которых обеспечивается доступ	Земли общего пользования
10.	Иные сведения	—

4. Пояснения к сведениям об уточняемом земельном участке с кадастровым номером 24:11:0080201:571 :

1.	—

1. Сведения о характерных точках границ уточняемого земельного участка с кадастровым номером 24:11:0080201:576 :

Система координат МСК-167 (24) Зона № 4

Обозначение характерных точек границ	Координаты, м				Метод определения координат	Формулы, примененные для расчета средней квадратической погрешности определения координат характерных точек границ (Mt), с подставленными в такие формулы значениями и итоговые (вычисленные) значения Mt, м	Описание закрепления точки
	содержатся в Едином государственном реестре недвижимости		определены в результате выполнения комплексных кадастровых работ				
	X	Y	X	Y			
1	2	3	4	5	6	7	8
2084	666 921,99	77 391,01	666 921,99	77 391,01	Метод спутниковых геодезических измерений (определений)	√(0,10^2 + 0,10^2) = 0,10	—
2085	666 981,20	77 393,06	—	—		0,10	
н2086У	—	—	666 982,00	77 393,08		√(0,10^2 + 0,10^2) = 0,10	
2087	666 980,53	77 399,32	—	—		0,10	
н2088У	—	—	666 981,87	77 393,64		√(0,10^2 + 0,10^2) = 0,10	
н2059У	—	—	666 978,53	77 424,06			
2089	666 977,83	77 424,01	—	—		0,10	
2090	666 958,39	77 421,98	—	—			

1	2	3	4	5	6	7	8
2091	666 958,38	77 420,98	—	—	Метод спутниковых геодезических измерений (определений)	0,10	—
н2055У	—	—	666 940,92	77 420,91		√(0,10^2 + 0,10^2) = 0,10	
2092	666 935,88	77 421,32	—	—		0,10	
2093	666 923,87	77 420,29	—	—			
2094	666 924,04	77 419,45	666 924,04	77 419,45		√(0,10^2 + 0,10^2) = 0,10	
2095	666 919,12	77 419,11	666 919,12	77 419,11			
2096	666 920,29	77 395,17	666 920,29	77 395,17			
2097	666 921,78	77 395,30	666 921,78	77 395,30			
2084	666 921,99	77 391,01	666 921,99	77 391,01			

2. Сведения о частях границ уточняемого земельного участка с кадастровым номером 24:11:0080201:576 :

Обозначение части границ		Горизонтальное проложение (S), м	Описание прохождения части границ	Сведения о согласовании местоположения границ (согласовано/спорное)
от т.	до т.			
1	2	3	4	5
2084	н2086У	60,05	—	согласовано
н2086У	н2088У	0,57		
н2088У	н2059У	30,60		
н2059У	н2055У	37,74		
н2055У	2094	16,94		
2094	2095	4,93		
2095	2096	23,97		
2096	2097	1,50		
2097	2084	4,30		

3. Сведения о характеристиках уточняемого земельного участка с кадастровым номером 24:11:0080201:576 :

№ п/п	Наименование характеристики	Значение характеристики
1	2	3

1	2	3
1.	Адрес земельного участка	—
1.1.	Сведения о местоположении земельного участка (при отсутствии адреса) в структурированном в соответствии с федеральной информационной адресной системой виде	—
1.2.	Дополнительные сведения о местоположении земельного участка	—
2.	Площадь земельного участка ± величина погрешности определения (вычисления) площади (Р ± ΔР), м²	1 787 ± 15,00
3.	Формула, примененная для вычисления предельной погрешности определения площади земельного участка, с подставленными значениями и итоговые (вычисленные) значения	3,5*0,10*√(1 787,00) = 15
4.	Площадь земельного участка согласно сведениям Единого государственного реестра недвижимости (Ркад), м²	1 765,00
5.	Оценка расхождения Р и Ркад (Р - Ркад), м²	22
6.	Предельный минимальный и максимальный размеры земельного участка (Рмин и Рмакс), м²	Рмин = — Рмакс = —
7.	Кадастровый или иной государственный учетный номер (инвентарный) здания, сооружения, объекта незавершенного строительства, расположенного на земельном участке	—
8.	Вид (виды) разрешенного использования	—
8.1.	Дополнительные сведения об использовании земельного участка	—
9.	Сведения о земельных участках (землях общего пользования, территории общего пользования), посредством которых обеспечивается доступ	Земли общего пользования
10.	Иные сведения	—
4. Пояснения к сведениям об уточняемом земельном участке с кадастровым номером		24:11:0080201:576 :
1.	—	

1. Сведения о характерных точках границ уточняемого земельного участка с кадастровым номером 24:11:0080201:577 :

Система координат МСК-167 (24) Зона № 4

Обозначение характерных точек границ	Координаты, м				Метод определения координат	Формулы, примененные для расчета средней квадратической погрешности определения координат характерных точек границ (Mt), с подставленными в такие формулы значениями и итоговые (вычисленные) значения Mt, м	Описание закрепления точки
	содержатся в Едином государственном реестре недвижимости		определены в результате выполнения комплексных кадастровых работ				
	X	Y	X	Y			
1	2	3	4	5	6	7	8
1967	667 547,17	77 614,43	—	—	Метод спутниковых геодезических измерений (определений)	—	—
1968	667 546,65	77 621,98	—	—			
1969	667 542,64	77 680,03	—	—			
1970	667 537,56	77 680,03	—	—			
1971	667 537,40	77 685,27	—	—			
1972	667 533,34	77 685,27	—	—			
1973	667 529,78	77 712,69	—	—			
1974	667 525,67	77 712,35	—	—			
1975	667 525,54	77 713,80	—	—			
1976	667 516,08	77 713,20	667 516,08	77 713,20		√(0,10^2 + 0,10^2) = 0,10	
н1977У	—	—	667 519,39	77 684,38			
н1978У	—	—	667 521,61	77 684,25			

1	2	3	4	5	6	7	8
н1979У	—	—	667 522,84	77 674,39	Метод спутниковых геодезических измерений (определений)	√(0,10^2 + 0,10^2) = 0,10	—
н1980У	—	—	667 522,20	77 674,06			
н1981У	—	—	667 523,94	77 658,23			
н1982У	—	—	667 526,73	77 644,74			
н1983У	—	—	667 533,32	77 614,91			
н1962У	—	—	667 553,01	77 616,79			
1961	—	—	667 547,70	77 655,50			
1960	—	—	667 545,03	77 680,52			
1959	—	—	667 540,74	77 680,14			
1958	—	—	667 540,14	77 684,84			
н1948У	—	—	667 536,81	77 684,54			
н1947У	—	—	667 533,47	77 702,10			
н1946У	—	—	667 530,02	77 714,40			
н1984У	—	—	667 525,64	77 713,82			
н1985У	—	—	667 525,51	77 714,22			
1986	667 516,24	77 711,16	—	—		—	
1987	667 524,88	77 620,64	—	—			

1	2	3	4	5	6	7	8
1988	667 525,43	77 612,89	—	—	Метод спутниковых геодезических измерений (определений)	—	—
1967	667 547,17	77 614,43	—	—			

2. Сведения о частях границ уточняемого земельного участка с кадастровым номером 24:11:0080201:577 :

Обозначение части границ		Горизонтальное проложение (S), м	Описание прохождения части границ	Сведения о согласовании местоположения границ (согласовано/спорное)
от т.	до т.			
1	2	3	4	5
1976	н1977У	29,01	—	согласовано
н1977У	н1978У	2,22		
н1978У	н1979У	9,94		
н1979У	н1980У	0,72		
н1980У	н1981У	15,93		
н1981У	н1982У	13,78		
н1982У	н1983У	30,55		
н1983У	н1962У	19,78		
н1962У	1961	39,07		
1961	1960	25,16		
1960	1959	4,31		
1959	1958	4,74		
1958	н1948У	3,34		
н1948У	н1947У	17,87		
н1947У	н1946У	12,77		
н1946У	н1984У	4,42		
н1984У	н1985У	0,42		
н1985У	1976	9,49		

3. Сведения о характеристиках уточняемого земельного участка с кадастровым номером 24:11:0080201:577 :

№ п/п	Наименование характеристики	Значение характеристики
1	2	3

1	2	3
1.	Адрес земельного участка	—
1.1.	Сведения о местоположении земельного участка (при отсутствии адреса) в структурированном в соответствии с федеральной информационной адресной системой виде	—
1.2.	Дополнительные сведения о местоположении земельного участка	—
2.	Площадь земельного участка ± величина погрешности определения (вычисления) площади (Р ± ΔР), м²	1 990 ± 16,00
3.	Формула, примененная для вычисления предельной погрешности определения площади земельного участка, с подставленными значениями и итоговые (вычисленные) значения	3,5*0,10*√(1 990,00) = 16
4.	Площадь земельного участка согласно сведениям Единого государственного реестра недвижимости (Ркад), м²	1 990,00
5.	Оценка расхождения Р и Ркад (Р - Ркад), м²	0
6.	Предельный минимальный и максимальный размеры земельного участка (Рмин и Рмакс), м²	Рмин = — Рмакс = —
7.	Кадастровый или иной государственный учетный номер (инвентарный) здания, сооружения, объекта незавершенного строительства, расположенного на земельном участке	—
8.	Вид (виды) разрешенного использования	—
8.1.	Дополнительные сведения об использовании земельного участка	—
9.	Сведения о земельных участках (землях общего пользования, территории общего пользования), посредством которых обеспечивается доступ	Земли общего пользования
10.	Иные сведения	—
4. Пояснения к сведениям об уточняемом земельном участке с кадастровым номером		24:11:0080201:577 :
1.	—	

1. Сведения о характерных точках границ уточняемого земельного участка с кадастровым номером 24:11:0080201:583 :

Система координат МСК-167 (24) Зона № 4

Обозначение характерных точек границ	Координаты, м				Метод определения координат	Формулы, примененные для расчета средней квадратической погрешности определения координат характерных точек границ (Mt), с подставленными в такие формулы значениями и итоговые (вычисленные) значения Mt, м	Описание закрепления точки
	содержатся в Едином государственном реестре недвижимости		определены в результате выполнения комплексных кадастровых работ				
	X	Y	X	Y			
1	2	3	4	5	6	7	8
3015	666 964,43	77 668,85	—	—	Метод спутниковых геодезических измерений (определений)	0,10	—
3016	666 964,41	77 675,91	—	—			
3017	666 961,73	77 686,16	—	—			
3018	666 954,37	77 688,01	—	—			
3019	666 947,79	77 689,31	—	—			
3020	666 935,44	77 692,13	—	—			
3021	666 929,68	77 693,52	—	—			
3022	666 924,66	77 676,39	—	—			
3023	666 950,71	77 671,09	—	—			
н3006У	—	—	666 956,24	77 670,35		√(0,10^2 + 0,10^2) = 0,10	
н3005У	—	—	666 965,08	77 669,21			
н3024У	—	—	666 964,13	77 672,56			

1	2	3	4	5	6	7	8
н3025У	—	—	666 960,89	77 687,50	Метод спутниковых геодезических измерений (определений)	√(0,10^2 + 0,10^2) = 0,10	—
н3026У	—	—	666 929,16	77 693,58			
н3027У	—	—	666 926,19	77 683,50			
н3028У	—	—	666 924,46	77 677,08			
н3009У	—	—	666 924,97	77 676,85			
3015	666 964,43	77 668,85	—	—		0,10	

2. Сведения о частях границ уточняемого земельного участка с кадастровым номером 24:11:0080201:583 :

Обозначение части границ		Горизонтальное проложение (S), м	Описание прохождения части границ	Сведения о согласовании местоположения границ (согласовано/спорное)
от т.	до т.			
1	2	3	4	5
н3006У	н3005У	8,91	—	согласовано
н3005У	н3024У	3,48		
н3024У	н3025У	15,29		
н3025У	н3026У	32,31		
н3026У	н3027У	10,51		
н3027У	н3028У	6,65		
н3028У	н3009У	0,56		
н3009У	н3006У	31,94		

3. Сведения о характеристиках уточняемого земельного участка с кадастровым номером 24:11:0080201:583 :

№ п/п	Наименование характеристики	Значение характеристики
1	2	3
1.	Адрес земельного участка	—
1.1.	Сведения о местоположении земельного участка (при отсутствии адреса) в структурированном в соответствии с федеральной информационной адресной системой виде	—
1.2.	Дополнительные сведения о местоположении земельного участка	—

1	2	3
2.	Площадь земельного участка ± величина погрешности определения (вычисления) площади (Р ± ΔР), м²	644 ± 9,00
3.	Формула, примененная для вычисления предельной погрешности определения площади земельного участка, с подставленными значениями и итоговые (вычисленные) значения	3,5*0,10*√(644,00) = 9
4.	Площадь земельного участка согласно сведениям Единого государственного реестра недвижимости (Ркад), м²	644,00
5.	Оценка расхождения Р и Ркад (Р - Ркад), м²	0
6.	Предельный минимальный и максимальный размеры земельного участка (Рмин и Рмакс), м²	Рмин = — Рмакс = —
7.	Кадастровый или иной государственный учетный номер (инвентарный) здания, сооружения, объекта незавершенного строительства, расположенного на земельном участке	24:11:0080201:2618
8.	Вид (виды) разрешенного использования	—
8.1.	Дополнительные сведения об использовании земельного участка	—
9.	Сведения о земельных участках (землях общего пользования, территории общего пользования), посредством которых обеспечивается доступ	Земли общего пользования
10.	Иные сведения	—

4. Пояснения к сведениям об уточняемом земельном участке с кадастровым номером 24:11:0080201:583 :

1.	—

1. Сведения о характерных точках границ уточняемого земельного участка с кадастровым номером 24:11:0080201:586 :

Система координат МСК-167 (24) Зона № 4

Обозначение характерных точек границ	Координаты, м				Метод определения координат	Формулы, примененные для расчета средней квадратической погрешности определения координат характерных точек границ (Mt), с подставленными в такие формулы значениями и итоговые (вычисленные) значения Mt, м	Описание закрепления точки
	содержатся в Едином государственном реестре недвижимости		определены в результате выполнения комплексных кадастровых работ				
	X	Y	X	Y			
1	2	3	4	5	6	7	8

1	2	3	4	5	6	7	8
3345	667 416,93	77 908,59	—	—	Метод спутниковых геодезических измерений (определений)	0,10	—
3346	667 415,65	77 914,16	—	—			
3347	667 411,75	77 930,47	—	—			
3348	667 408,96	77 946,88	—	—			
3349	667 385,57	77 948,64	667 385,57	77 948,64		√(0,10^2 + 0,10^2) = 0,10	626001000000
3350	667 397,09	77 913,05	—	—		0,10	—
3351	667 399,47	77 905,45	—	—			
3352	667 399,82	77 904,35	667 399,82	77 904,35		√(0,10^2 + 0,10^2) = 0,10	626001000000
н3353У	—	—	667 418,38	77 909,00			—
н3354У	—	—	667 410,69	77 930,32			
н3355У	—	—	667 402,66	77 954,32			
3345	667 416,93	77 908,59	—	—		0,10	

2. Сведения о частях границ уточняемого земельного участка с кадастровым номером 24:11:0080201:586 :

Обозначение части границ		Горизонтальное проложение (S), м	Описание прохождения части границ	Сведения о согласовании местоположения границ (согласовано/спорное)
от т.	до т.			
1	2	3	4	5
3349	3352	46,53	—	согласовано
3352	н3353У	19,13		
н3353У	н3354У	22,66		
н3354У	н3355У	25,31		
н3355У	3349	18,01		

3. Сведения о характеристиках уточняемого земельного участка с кадастровым номером		24:11:0080201:586 :
№ п/п	Наименование характеристики	Значение характеристики
1	2	3
1.	Адрес земельного участка	—
1.1.	Сведения о местоположении земельного участка (при отсутствии адреса) в структурированном в соответствии с федеральной информационной адресной системой виде	—
1.2.	Дополнительные сведения о местоположении земельного участка	—
2.	Площадь земельного участка ± величина погрешности определения (вычисления) площади (Р ± ΔР), м²	869 ± 10,00
3.	Формула, примененная для вычисления предельной погрешности определения площади земельного участка, с подставленными значениями и итоговые (вычисленные) значения	3,5*0,10*√(869,00) = 10
4.	Площадь земельного участка согласно сведениям Единого государственного реестра недвижимости (Ркад), м²	837,00
5.	Оценка расхождения Р и Ркад (Р - Ркад), м²	32
6.	Предельный минимальный и максимальный размеры земельного участка (Рмин и Рмакс), м²	Рмин = — Рмакс = —
7.	Кадастровый или иной государственный учетный номер (инвентарный) здания, сооружения, объекта незавершенного строительства, расположенного на земельном участке	—
8.	Вид (виды) разрешенного использования	—
8.1.	Дополнительные сведения об использовании земельного участка	—
9.	Сведения о земельных участках (землях общего пользования, территории общего пользования), посредством которых обеспечивается доступ	Земли общего пользования
10.	Иные сведения	—
4. Пояснения к сведениям об уточняемом земельном участке с кадастровым номером		24:11:0080201:586 :
1.	—	

1. Сведения о характерных точках границ уточняемого земельного участка с кадастровым номером 24:11:0080201:592 :

Система координат МСК-167 (24) Зона № 4

Обозначение характерных точек границ	Координаты, м				Метод определения координат	Формулы, примененные для расчета средней квадратической погрешности определения координат характерных точек границ (Mt), с подставленными в такие формулы значениями и итоговые (вычисленные) значения Mt, м	Описание закрепления точки
	содержатся в Едином государственном реестре недвижимости		определены в результате выполнения комплексных кадастровых работ				
	X	Y	X	Y			
1	2	3	4	5	6	7	8
2405	666 877,34	77 871,91	—	—	Метод спутниковых геодезических измерений (определений)	0,10	Временный межевой знак
2406	666 906,36	77 853,06	—	—			
2407	666 919,09	77 868,97	—	—			
2408	666 895,11	77 888,69	—	—			
2409	666 890,73	77 892,27	—	—			
н2410У	—	—	666 887,81	77 886,33		√(0,10^2 + 0,10^2) = 0,10	—
н2411У	—	—	666 884,38	77 881,44			
н2412У	—	—	666 882,91	77 879,13			
н2413У	—	—	666 881,69	77 876,71			
н2414У	—	—	666 879,40	77 868,60			
н2415У	—	—	666 895,13	77 860,48			
н2416У	—	—	666 892,39	77 852,30			

1	2	3	4	5	6	7	8
н2417У	—	—	666 900,69	77 846,16	Метод спутниковых геодезических измерений (определений)	√(0,10^2 + 0,10^2) = 0,10	—
н2403У	—	—	666 906,20	77 853,47			
н2402У	—	—	666 911,95	77 861,10			
н2358У	—	—	666 918,72	77 869,86			
н2357У	—	—	666 896,57	77 887,60			
2356	—	—	666 895,10	77 888,69			
н2355У	—	—	666 891,86	77 890,71			
н2418У	—	—	666 891,23	77 890,88			
2405	666 877,34	77 871,91	—	—		0,10	Временный межевой знак

2. Сведения о частях границ уточняемого земельного участка с кадастровым номером 24:11:0080201:592 :

Обозначение части границ		Горизонтальное проложение (S), м	Описание прохождения части границ	Сведения о согласовании местоположения границ (согласовано/спорное)
от т.	до т.			
1	2	3	4	5
н2410У	н2411У	5,97	—	согласовано
н2411У	н2412У	2,74		
н2412У	н2413У	2,71		
н2413У	н2414У	8,43		
н2414У	н2415У	17,70		
н2415У	н2416У	8,63		
н2416У	н2417У	10,32		
н2417У	н2403У	9,15		
н2403У	н2402У	9,55		
н2402У	н2358У	11,07		
н2358У	н2357У	28,38		
н2357У	2356	1,83		

1	2	3	4	5
2356	н2355У	3,82	—	согласовано
н2355У	н2418У	0,65		
н2418У	н2410У	5,69		

3. Сведения о характеристиках уточняемого земельного участка с кадастровым номером 24:11:0080201:592 :

№ п/п	Наименование характеристики	Значение характеристики
1	2	3
1.	Адрес земельного участка	—
1.1.	Сведения о местоположении земельного участка (при отсутствии адреса) в структурированном в соответствии с федеральной информационной адресной системой виде	—
1.2.	Дополнительные сведения о местоположении земельного участка	—
2.	Площадь земельного участка ± величина погрешности определения (вычисления) площади (Р ± ΔР), м²	875 ± 10,00
3.	Формула, примененная для вычисления предельной погрешности определения площади земельного участка, с подставленными значениями и итоговые (вычисленные) значения	3,5*0,10*√(875,00) = 10
4.	Площадь земельного участка согласно сведениям Единого государственного реестра недвижимости (Ркад), м²	796,00
5.	Оценка расхождения Р и Ркад (Р - Ркад), м²	79
6.	Предельный минимальный и максимальный размеры земельного участка (Рмин и Рмакс), м²	Рмин = — Рмакс = —
7.	Кадастровый или иной государственный учетный номер (инвентарный) здания, сооружения, объекта незавершенного строительства, расположенного на земельном участке	—
8.	Вид (виды) разрешенного использования	—
8.1.	Дополнительные сведения об использовании земельного участка	—
9.	Сведения о земельных участках (землях общего пользования, территории общего пользования), посредством которых обеспечивается доступ	Земли общего пользования
10.	Иные сведения	—

4. Пояснения к сведениям об уточняемом земельном участке с кадастровым номером 24:11:0080201:592 :

1.	—

1. Сведения о характерных точках границ уточняемого земельного участка с кадастровым номером 24:11:0080201:593 :

Система координат МСК-167 (24) Зона № 4

Обозначение характерных точек границ	Координаты, м				Метод определения координат	Формулы, примененные для расчета средней квадратической погрешности определения координат характерных точек границ (Mt), с подставленными в такие формулы значениями и итоговые (вычисленные) значения Mt, м	Описание закрепления точки
	содержатся в Едином государственном реестре недвижимости		определены в результате выполнения комплексных кадастровых работ				
	X	Y	X	Y			
1	2	3	4	5	6	7	8
2389	666 935,41	77 821,96	—	—	Метод спутниковых геодезических измерений (определений)	0,10	Временный межевой знак
2390	666 938,07	77 832,99	—	—			
2391	666 945,35	77 828,59	—	—			
2392	666 956,34	77 840,77	—	—			
2393	666 923,73	77 865,15	—	—			
2394	666 919,09	77 868,97	—	—			
2395	666 906,36	77 853,06	—	—			
2396	666 909,72	77 850,88	—	—			
2397	666 904,57	77 843,89	—	—			
н2398У	—	—	666 905,56	77 843,16		√(0,10^2 + 0,10^2) = 0,10	—
н2399У	—	—	666 918,84	77 833,00			
н2400У	—	—	666 936,30	77 820,25			

1	2	3	4	5	6	7	8
н2383У	—	—	666 940,51	77 832,65	Метод спутниковых геодезических измерений (определений)	√(0,10^2 + 0,10^2) = 0,10	—
н2382У	—	—	666 947,73	77 828,67			
н2381У	—	—	666 951,12	77 833,46			
н2380У	—	—	666 952,82	77 833,46			
н2364У	—	—	666 959,82	77 840,28			
н2362У	—	—	666 951,73	77 848,07			
н2401У	—	—	666 949,87	77 846,15			
н2351У	—	—	666 921,63	77 867,51			
н2358У	—	—	666 918,72	77 869,86			
н2402У	—	—	666 911,95	77 861,10			
н2403У	—	—	666 906,20	77 853,47			
н2404У	—	—	666 910,17	77 850,63			
2389	666 935,41	77 821,96	—	—		0,10	Временный межевой знак

2. Сведения о частях границ уточняемого земельного участка с кадастровым номером 24:11:0080201:593 :

Обозначение части границ		Горизонтальное проложение (S), м	Описание прохождения части границ	Сведения о согласовании местоположения границ (согласовано/спорное)
от т.	до т.			
1	2	3	4	5
н2398У	н2399У	16,72	—	согласовано
н2399У	н2400У	21,62		
н2400У	н2383У	13,10		
н2383У	н2382У	8,24		
н2382У	н2381У	5,87		

1	2	3	4	5
н2381У	н2380У	1,70	—	согласовано
н2380У	н2364У	9,77		
н2364У	н2362У	11,23		
н2362У	н2401У	2,67		
н2401У	н2351У	35,41		
н2351У	н2358У	3,74		
н2358У	н2402У	11,07		
н2402У	н2403У	9,55		
н2403У	н2404У	4,88		
н2404У	н2398У	8,78		

3. Сведения о характеристиках уточняемого земельного участка с кадастровым номером 24:11:0080201:593 :

№ п/п	Наименование характеристики	Значение характеристики
1	2	3
1.	Адрес земельного участка	—
1.1.	Сведения о местоположении земельного участка (при отсутствии адреса) в структурированном в соответствии с федеральной информационной адресной системой виде	—
1.2.	Дополнительные сведения о местоположении земельного участка	—
2.	Площадь земельного участка ± величина погрешности определения (вычисления) площади (Р ± ΔР), м²	1 308 ± 13,00
3.	Формула, примененная для вычисления предельной погрешности определения площади земельного участка, с подставленными значениями и итоговые (вычисленные) значения	3,5*0,10*√(1 308,00) = 13
4.	Площадь земельного участка согласно сведениям Единого государственного реестра недвижимости (Ркад), м²	1 190,00
5.	Оценка расхождения Р и Ркад (Р - Ркад), м²	118
6.	Предельный минимальный и максимальный размеры земельного участка (Рмин и Рмакс), м²	Рмин = — Рмакс = —
7.	Кадастровый или иной государственный учетный номер (инвентарный) здания, сооружения, объекта незавершенного строительства, расположенного на земельном участке	24:11:0080201:960
8.	Вид (виды) разрешенного использования	—
8.1.	Дополнительные сведения об использовании земельного участка	—

1	2	3
9.	Сведения о земельных участках (землях общего пользования, территории общего пользования), посредством которых обеспечивается доступ	Земли общего пользования
10.	Иные сведения	—

4. Пояснения к сведениям об уточняемом земельном участке с кадастровым номером 24:11:0080201:593 :

1.	—

1. Сведения о характерных точках границ уточняемого земельного участка с кадастровым номером 24:11:0080201:599 :

Система координат МСК-167 (24) Зона № 4

Обозначение характерных точек границ	Координаты, м				Метод определения координат	Формулы, примененные для расчета средней квадратической погрешности определения координат характерных точек границ (Mt), с подставленными в такие формулы значениями и итоговые (вычисленные) значения Mt, м	Описание закрепления точки
	содержатся в Едином государственном реестре недвижимости		определены в результате выполнения комплексных кадастровых работ				
	X	Y	X	Y			
1	2	3	4	5	6	7	8
3276	667 009,62	77 729,07	—	—	Метод спутниковых геодезических измерений (определений)	0,20	—
3277	666 984,43	77 786,02	—	—			
3278	666 966,24	77 764,85	666 966,24	77 764,85		√(0,10^2 + 0,10^2) = 0,14	
3279	666 980,60	77 720,82	666 980,60	77 720,82			
н3280У	—	—	667 001,15	77 729,78		√(0,10^2 + 0,10^2) = 0,10	
н3281У	—	—	667 011,38	77 734,58			
н3282У	—	—	667 000,24	77 754,67			
н3283У	—	—	666 983,41	77 785,03			

1	2	3	4	5	6	7	8
н3284У	—	—	666 978,50	77 780,31	Метод спутниковых геодезических измерений (определений)	√(0,10^2 + 0,10^2) = 0,10	—
н3285У	—	—	666 977,11	77 777,51			
н3286У	—	—	666 969,85	77 769,11			
3287	666 997,63	77 724,59	—	—		0,20	
3276	667 009,62	77 729,07	—	—			

2. Сведения о частях границ уточняемого земельного участка с кадастровым номером 24:11:0080201:599 :

Обозначение части границ		Горизонтальное проложение (S), м	Описание прохождения части границ	Сведения о согласовании местоположения границ (согласовано/спорное)
от т.	до т.			
1	2	3	4	5
3278	3279	46,31	—	согласовано
3279	н3280У	22,42		
н3280У	н3281У	11,30		
н3281У	н3282У	22,97		
н3282У	н3283У	34,71		
н3283У	н3284У	6,81		
н3284У	н3285У	3,13		
н3285У	н3286У	11,10		
н3286У	3278	5,58		

3. Сведения о характеристиках уточняемого земельного участка с кадастровым номером 24:11:0080201:599 :

№ п/п	Наименование характеристики	Значение характеристики
1	2	3
1.	Адрес земельного участка	—
1.1.	Сведения о местоположении земельного участка (при отсутствии адреса) в структурированном в соответствии с федеральной информационной адресной системой виде	—
1.2.	Дополнительные сведения о местоположении земельного участка	—
2.	Площадь земельного участка ± величина погрешности определения (вычисления) площади (P ± ΔP), м²	1 498 ± 14,00

1	2	3
3.	Формула, примененная для вычисления предельной погрешности определения площади земельного участка, с подставленными значениями и итоговые (вычисленные) значения	3,5*0,10*√(1 498,00) = 14
4.	Площадь земельного участка согласно сведениям Единого государственного реестра недвижимости (Ркад), м²	1 498,00
5.	Оценка расхождения Р и Ркад (Р - Ркад), м²	0
6.	Предельный минимальный и максимальный размеры земельного участка (Рмин и Рмакс), м²	Рмин = — Рмакс = —
7.	Кадастровый или иной государственный учетный номер (инвентарный) здания, сооружения, объекта незавершенного строительства, расположенного на земельном участке	24:11:0080201:1209
8.	Вид (виды) разрешенного использования	—
8.1.	Дополнительные сведения об использовании земельного участка	—
9.	Сведения о земельных участках (землях общего пользования, территории общего пользования), посредством которых обеспечивается доступ	Земли общего пользования
10.	Иные сведения	—

4. Пояснения к сведениям об уточняемом земельном участке с кадастровым номером 24:11:0080201:599 :

1.	—

1. Сведения о характерных точках границ уточняемого земельного участка с кадастровым номером 24:11:0080201:619 :

Система координат МСК-167 (24) Зона № 4

Обозначение характерных точек границ	Координаты, м				Метод определения координат	Формулы, примененные для расчета средней квадратической погрешности определения координат характерных точек границ (Mt), с подставленными в такие формулы значениями и итоговые (вычисленные) значения Mt, м	Описание закрепления точки
	содержатся в Едином государственном реестре недвижимости		определены в результате выполнения комплексных кадастровых работ				
	X	Y	X	Y			
1	2	3	4	5	6	7	8
3328	667 224,08	77 807,81	667 224,08	77 807,81	Метод спутниковых геодезических измерений (определений)	√(0,10^2 + 0,10^2) = 0,10	Долговременный межевой знак

1	2	3	4	5	6	7	8
3329	667 231,92	77 810,92	667 231,92	77 810,92	Метод спутниковых геодезических измерений (определений)	√(0,10^2 + 0,10^2) = 0,10	Долговременный межевой знак
3330	667 229,43	77 817,09	667 229,43	77 817,09			
3331	667 217,43	77 846,87	667 217,43	77 846,87			
3332	667 231,81	77 852,11	667 231,81	77 852,11			
3333	667 234,38	77 858,36	667 234,38	77 858,36			
н3334У	—	—	667 213,13	77 920,00			—
н3335У	—	—	667 189,35	77 918,70			
н3321У	—	—	667 180,70	77 915,45			
3336	667 213,64	77 918,50	—	—		0,10	
3337	667 211,36	77 924,46	—	—			
3320	667 181,66	77 912,95	667 181,66	77 912,95		√(0,10^2 + 0,10^2) = 0,10	Долговременный межевой знак
3319	667 212,86	77 812,35	667 212,86	77 812,35			—
3338	667 214,65	77 805,07	667 214,65	77 805,07			Долговременный межевой знак
3328	667 224,08	77 807,81	667 224,08	77 807,81			

2. Сведения о частях границ уточняемого земельного участка с кадастровым номером 24:11:0080201:619 :

Обозначение части границ		Горизонтальное проложение (S), м	Описание прохождения части границ	Сведения о согласовании местоположения границ (согласовано/спорное)
от т.	до т.			
1	2	3	4	5
3328	3329	8,43	—	согласовано
3329	3330	6,65		
3330	3331	32,11		

1	2	3	4	5
3331	3332	15,30	—	согласовано
3332	3333	6,76		
3333	н3334У	65,20		
н3334У	н3335У	23,82		
н3335У	н3321У	9,24		
н3321У	3320	2,68		
3320	3319	105,33		
3319	3338	7,50		
3338	3328	9,82		

3. Сведения о характеристиках уточняемого земельного участка с кадастровым номером 24:11:0080201:619 :

№ п/п	Наименование характеристики	Значение характеристики
1	2	3
1.	Адрес земельного участка	—
1.1.	Сведения о местоположении земельного участка (при отсутствии адреса) в структурированном в соответствии с федеральной информационной адресной системой виде	—
1.2.	Дополнительные сведения о местоположении земельного участка	—
2.	Площадь земельного участка ± величина погрешности определения (вычисления) площади (Р ± ΔР), м²	3 097 ± 19,00
3.	Формула, примененная для вычисления предельной погрешности определения площади земельного участка, с подставленными значениями и итоговые (вычисленные) значения	3,5*0,10*√(3 097,00) = 19
4.	Площадь земельного участка согласно сведениям Единого государственного реестра недвижимости (Ркад), м²	3 097,00
5.	Оценка расхождения Р и Ркад (Р - Ркад), м²	0
6.	Предельный минимальный и максимальный размеры земельного участка (Рмин и Рмакс), м²	Рмин = — Рмакс = —
7.	Кадастровый или иной государственный учетный номер (инвентарный) здания, сооружения, объекта незавершенного строительства, расположенного на земельном участке	—
8.	Вид (виды) разрешенного использования	—
8.1.	Дополнительные сведения об использовании земельного участка	—

1	2	3
9.	Сведения о земельных участках (землях общего пользования, территории общего пользования), посредством которых обеспечивается доступ	Земли общего пользования
10.	Иные сведения	—

4. Пояснения к сведениям об уточняемом земельном участке с кадастровым номером 24:11:0080201:619 :

1.	—

1. Сведения о характерных точках границ уточняемого земельного участка с кадастровым номером 24:11:0080201:625 :

Система координат МСК-167 (24) Зона № 4

Обозначение характерных точек границ	Координаты, м				Метод определения координат	Формулы, примененные для расчета средней квадратической погрешности определения координат характерных точек границ (Mt), с подставленными в такие формулы значениями и итоговые (вычисленные) значения Mt, м	Описание закрепления точки
	содержатся в Едином государственном реестре недвижимости		определены в результате выполнения комплексных кадастровых работ				
	X	Y	X	Y			
1	2	3	4	5	6	7	8
2965	667 053,12	77 485,40	667 053,12	77 485,40	Метод спутниковых геодезических измерений (определений)	√(0,10^2 + 0,10^2) = 0,10	Закрепление отсутствует
2966	667 046,91	77 511,76	—	—		0,20	Временный межевой знак
н2967У	—	—	667 046,88	77 512,06		√(0,10^2 + 0,10^2) = 0,10	—
2968	667 001,03	77 526,57	—	—		0,10	
н1167У	—	—	667 001,07	77 526,17		√(0,10^2 + 0,10^2) = 0,10	
1166	666 989,57	77 525,48	666 989,57	77 525,48			
н2969У	—	—	666 991,51	77 501,85			
2066	666 993,11	77 484,85	666 993,11	77 484,85			

1	2	3	4	5	6	7	8
2970	667 012,89	77 487,30	—	—	Метод спутниковых геодезических измерений (определений)	—	—
2971	667 016,51	77 485,90	—	—			
н2081У	—	—	667 016,85	77 485,57		√(0,10^2 + 0,10^2) = 0,10	
н2080У	—	—	667 016,91	77 485,04			
н2962У	—	—	667 052,64	77 485,32			
2965	667 053,12	77 485,40	667 053,12	77 485,40			Закрепление отсутствует

2. Сведения о частях границ уточняемого земельного участка с кадастровым номером 24:11:0080201:625 :

Обозначение части границ		Горизонтальное проложение (S), м	Описание прохождения части границ	Сведения о согласовании местоположения границ (согласовано/спорное)
от т.	до т.			
1	2	3	4	5
2965	н2967У	27,38	—	согласовано
н2967У	н1167У	47,93		
н1167У	1166	11,52		
1166	н2969У	23,71		
н2969У	2066	17,08		
2066	н2081У	23,75		
н2081У	н2080У	0,53		
н2080У	н2962У	35,73		
н2962У	2965	0,49		

3. Сведения о характеристиках уточняемого земельного участка с кадастровым номером 24:11:0080201:625 :

№ п/п	Наименование характеристики	Значение характеристики
1	2	3
1.	Адрес земельного участка	—
1.1.	Сведения о местоположении земельного участка (при отсутствии адреса) в структурированном в соответствии с федеральной информационной адресной системой виде	—
1.2.	Дополнительные сведения о местоположении земельного участка	—

1	2	3
2.	Площадь земельного участка ± величина погрешности определения (вычисления) площади (Р ± ΔР), м²	2 037 ± 16,00
3.	Формула, примененная для вычисления предельной погрешности определения площади земельного участка, с подставленными значениями и итоговые (вычисленные) значения	3,5*0,10*√(2 037,00) = 16
4.	Площадь земельного участка согласно сведениям Единого государственного реестра недвижимости (Ркад), м²	2 000,00
5.	Оценка расхождения Р и Ркад (Р - Ркад), м²	37
6.	Предельный минимальный и максимальный размеры земельного участка (Рмин и Рмакс), м²	Рмин = — Рмакс = —
7.	Кадастровый или иной государственный учетный номер (инвентарный) здания, сооружения, объекта незавершенного строительства, расположенного на земельном участке	—
8.	Вид (виды) разрешенного использования	—
8.1.	Дополнительные сведения об использовании земельного участка	—
9.	Сведения о земельных участках (землях общего пользования, территории общего пользования), посредством которых обеспечивается доступ	Земли общего пользования
10.	Иные сведения	—

4. Пояснения к сведениям об уточняемом земельном участке с кадастровым номером 24:11:0080201:625 :

1.	—

1. Сведения о характерных точках границ уточняемого земельного участка с кадастровым номером 24:11:0080201:626 :

Система координат МСК-167 (24) Зона № 4

Обозначение характерных точек границ	Координаты, м				Метод определения координат	Формулы, примененные для расчета средней квадратической погрешности определения координат характерных точек границ (Mt), с подставленными в такие формулы значениями и итоговые (вычисленные) значения Mt, м	Описание закрепления точки
	содержатся в Едином государственном реестре недвижимости		определены в результате выполнения комплексных кадастровых работ				
	X	Y	X	Y			
1	2	3	4	5	6	7	8

1	2	3	4	5	6	7	8
2972	667 046,91	77 511,76	—	—	Метод спутниковых геодезических измерений (определений)	0,20	Временный межевой знак
2973	667 043,04	77 528,56	667 043,04	77 528,56		√(0,10^2 + 0,10^2) = 0,14	Закрепление отсутствует
2974	667 019,68	77 574,90	667 019,68	77 574,90			
2975	667 007,95	77 570,90	667 007,95	77 570,90		√(0,10^2 + 0,10^2) = 0,10	Долговременный межевой знак
1168	666 997,86	77 570,56	666 997,86	77 570,56			
2976	667 001,03	77 526,57	—	—		—	—
н1167У	—	—	667 001,07	77 526,17		√(0,10^2 + 0,10^2) = 0,10	
н2967У	—	—	667 046,88	77 512,06			
2972	667 046,91	77 511,76	—	—		0,20	Временный межевой знак

2. Сведения о частях границ уточняемого земельного участка с кадастровым номером 24:11:0080201:626 :

Обозначение части границ		Горизонтальное проложение (S), м	Описание прохождения части границ	Сведения о согласовании местоположения границ (согласовано/спорное)
от т.	до т.			
1	2	3	4	5
2973	2974	51,89	—	согласовано
2974	2975	12,39		
2975	1168	10,10		
1168	н1167У	44,51		
н1167У	н2967У	47,93		
н2967У	2973	16,94		

3. Сведения о характеристиках уточняемого земельного участка с кадастровым номером 24:11:0080201:626 :

№ п/п	Наименование характеристики	Значение характеристики
1	2	3

1	2	3
1.	Адрес земельного участка	—
1.1.	Сведения о местоположении земельного участка (при отсутствии адреса) в структурированном в соответствии с федеральной информационной адресной системой виде	—
1.2.	Дополнительные сведения о местоположении земельного участка	—
2.	Площадь земельного участка ± величина погрешности определения (вычисления) площади (Р ± ΔР), м²	1 824 ± 15,00
3.	Формула, примененная для вычисления предельной погрешности определения площади земельного участка, с подставленными значениями и итоговые (вычисленные) значения	3,5*0,10*√(1 824,00) = 15
4.	Площадь земельного участка согласно сведениям Единого государственного реестра недвижимости (Ркад), м²	1 823,00
5.	Оценка расхождения Р и Ркад (Р - Ркад), м²	1
6.	Предельный минимальный и максимальный размеры земельного участка (Рмин и Рмакс), м²	Рмин = — Рмакс = —
7.	Кадастровый или иной государственный учетный номер (инвентарный) здания, сооружения, объекта незавершенного строительства, расположенного на земельном участке	—
8.	Вид (виды) разрешенного использования	—
8.1.	Дополнительные сведения об использовании земельного участка	—
9.	Сведения о земельных участках (землях общего пользования, территории общего пользования), посредством которых обеспечивается доступ	Земли общего пользования
10.	Иные сведения	—
4. Пояснения к сведениям об уточняемом земельном участке с кадастровым номером		24:11:0080201:626 :
1.	—	

1. Сведения о характерных точках границ уточняемого земельного участка с кадастровым номером 24:11:0080201:628 :

Система координат МСК-167 (24) Зона № 4

Обозначение характерных точек границ	Координаты, м				Метод определения координат	Формулы, примененные для расчета средней квадратической погрешности определения координат характерных точек границ (Mt), с подставленными в такие формулы значениями и итоговые (вычисленные) значения Mt, м	Описание закрепления точки
	содержатся в Едином государственном реестре недвижимости		определены в результате выполнения комплексных кадастровых работ				
	X	Y	X	Y			
1	2	3	4	5	6	7	8
1425	667 327,41	77 472,92	—	—	Метод спутниковых геодезических измерений (определений)	0,10	—
1426	667 324,41	77 483,16	—	—			
1427	667 322,84	77 488,49	—	—			
1428	667 271,58	77 478,17	—	—			
1429	667 269,61	77 476,95	—	—		—	
1430	667 274,48	77 460,25	—	—			
1431	—	—	667 273,57	77 459,96		√(0,10^2 + 0,10^2) = 0,10	
н236У	—	—	667 274,76	77 460,35			
н235У	—	—	667 278,87	77 461,82			
н234У	—	—	667 298,42	77 465,96			
н233У	—	—	667 326,93	77 472,00			
н1379У	—	—	667 322,92	77 483,67			

1	2	3	4	5	6	7	8
н1378У	—	—	667 320,82	77 488,77	Метод спутниковых геодезических измерений (определений)	√(0,10^2 + 0,10^2) = 0,10	—
н1424У	—	—	667 291,92	77 482,11			
н1423У	—	—	667 285,45	77 480,22			
н1422У	—	—	667 274,94	77 478,43			
н1421У	—	—	667 271,30	77 477,52			
н1432У	—	—	667 268,67	77 476,69			
1425	667 327,41	77 472,92	—	—		0,10	

2. Сведения о частях границ уточняемого земельного участка с кадастровым номером 24:11:0080201:628 :

Обозначение части границ		Горизонтальное проложение (S), м	Описание прохождения части границ	Сведения о согласовании местоположения границ (согласовано/спорное)
от т.	до т.			
1	2	3	4	5
1431	н236У	1,25	—	согласовано
н236У	н235У	4,36		
н235У	н234У	19,98		
н234У	н233У	29,14		
н233У	н1379У	12,34		
н1379У	н1378У	5,52		
н1378У	н1424У	29,66		
н1424У	н1423У	6,74		
н1423У	н1422У	10,66		
н1422У	н1421У	3,75		
н1421У	н1432У	2,76		
н1432У	1431	17,43		

3. Сведения о характеристиках уточняемого земельного участка с кадастровым номером 24:11:0080201:628 :

№ п/п	Наименование характеристики	Значение характеристики
1	2	3

1	2	3
1.	Адрес земельного участка	—
1.1.	Сведения о местоположении земельного участка (при отсутствии адреса) в структурированном в соответствии с федеральной информационной адресной системой виде	—
1.2.	Дополнительные сведения о местоположении земельного участка	—
2.	Площадь земельного участка ± величина погрешности определения (вычисления) площади (Р ± ΔР), м²	935 ± 11,00
3.	Формула, примененная для вычисления предельной погрешности определения площади земельного участка, с подставленными значениями и итоговые (вычисленные) значения	3,5*0,10*√(935,00) = 11
4.	Площадь земельного участка согласно сведениям Единого государственного реестра недвижимости (Ркад), м²	935,00
5.	Оценка расхождения Р и Ркад (Р - Ркад), м²	0
6.	Предельный минимальный и максимальный размеры земельного участка (Рмин и Рмакс), м²	Рмин = — Рмакс = —
7.	Кадастровый или иной государственный учетный номер (инвентарный) здания, сооружения, объекта незавершенного строительства, расположенного на земельном участке	—
8.	Вид (виды) разрешенного использования	—
8.1.	Дополнительные сведения об использовании земельного участка	—
9.	Сведения о земельных участках (землях общего пользования, территории общего пользования), посредством которых обеспечивается доступ	Земли общего пользования
10.	Иные сведения	—
4. Пояснения к сведениям об уточняемом земельном участке с кадастровым номером		24:11:0080201:628 :
1.	—	

1. Сведения о характерных точках границ уточняемого земельного участка с кадастровым номером 24:11:0080201:632 :

Система координат МСК-167 (24) Зона № 4

Обозначение характерных точек границ	Координаты, м				Метод определения координат	Формулы, примененные для расчета средней квадратической погрешности определения координат характерных точек границ (Mt), с подставленными в такие формулы значениями и итоговые (вычисленные) значения Mt, м	Описание закрепления точки
	содержатся в Едином государственном реестре недвижимости		определены в результате выполнения комплексных кадастровых работ				
	X	Y	X	Y			
1	2	3	4	5	6	7	8
1930	667 481,61	77 552,52	—	—	Метод спутниковых геодезических измерений (определений)	0,20	Долговременный межевой знак
н1931У	—	—	667 486,14	77 556,11		√(0,10^2 + 0,10^2) = 0,10	—
1932	667 488,57	77 580,37	—	—		0,20	Долговременный межевой знак
н1933У	—	—	667 487,33	77 580,49		√(0,10^2 + 0,10^2) = 0,10	—
1934	667 467,21	77 580,49	667 467,21	77 580,49		√(0,10^2 + 0,10^2) = 0,14	Долговременный межевой знак
н1935У	—	—	667 463,74	77 608,84		√(0,10^2 + 0,10^2) = 0,10	—
1936	667 462,65	77 615,06	—	—		0,20	Долговременный межевой знак
1937	667 433,00	77 612,74	—	—		—	
н1938У	—	—	667 462,23	77 619,86		√(0,10^2 + 0,10^2) = 0,10	—
н1926У	—	—	667 432,81	77 613,48			Долговременный межевой знак
1925	667 441,95	77 578,25	667 441,95	77 578,25			
н1924У	—	—	667 406,47	77 576,87			—

1	2	3	4	5	6	7	8
н1939У	—	—	667 408,11	77 571,26	Метод спутниковых геодезических измерений (определений)	√(0,10^2 + 0,10^2) = 0,10	—
1940	667 406,01	77 576,76	—	—		0,10	Долговременный межевой знак
1941	667 407,11	77 571,42	—	—		0,20	
1930	667 481,61	77 552,52	—	—			

2. Сведения о частях границ уточняемого земельного участка с кадастровым номером 24:11:0080201:632 :

Обозначение части границ		Горизонтальное проложение (S), м	Описание прохождения части границ	Сведения о согласовании местоположения границ (согласовано/спорное)
от т.	до т.			
1	2	3	4	5
н1931У	н1933У	24,41	—	согласовано
н1933У	1934	20,12		
1934	н1935У	28,56		
н1935У	н1938У	11,12		
н1938У	н1926У	30,10		
н1926У	1925	36,40		
1925	н1924У	35,51		
н1924У	н1939У	5,84		
н1939У	н1931У	79,49		

3. Сведения о характеристиках уточняемого земельного участка с кадастровым номером 24:11:0080201:632 :

№ п/п	Наименование характеристики	Значение характеристики
1	2	3
1.	Адрес земельного участка	—
1.1.	Сведения о местоположении земельного участка (при отсутствии адреса) в структурированном в соответствии с федеральной информационной адресной системой виде	—
1.2.	Дополнительные сведения о местоположении земельного участка	—
2.	Площадь земельного участка ± величина погрешности определения (вычисления) площади (P ± ΔP), м²	2 257 ± 17,00

1	2	3
3.	Формула, примененная для вычисления предельной погрешности определения площади земельного участка, с подставленными значениями и итоговые (вычисленные) значения	3,5*0,10*√(2 257,00) = 17
4.	Площадь земельного участка согласно сведениям Единого государственного реестра недвижимости (Ркад), м²	2 311,00
5.	Оценка расхождения Р и Ркад (Р - Ркад), м²	54
6.	Предельный минимальный и максимальный размеры земельного участка (Рмин и Рмакс), м²	Рмин = — Рмакс = —
7.	Кадастровый или иной государственный учетный номер (инвентарный) здания, сооружения, объекта незавершенного строительства, расположенного на земельном участке	—
8.	Вид (виды) разрешенного использования	—
8.1.	Дополнительные сведения об использовании земельного участка	—
9.	Сведения о земельных участках (землях общего пользования, территории общего пользования), посредством которых обеспечивается доступ	Земли общего пользования
10.	Иные сведения	—

4. Пояснения к сведениям об уточняемом земельном участке с кадастровым номером 24:11:0080201:632 :

1.	—

1. Сведения о характерных точках границ уточняемого земельного участка с кадастровым номером 24:11:0080201:641 :

Система координат МСК-167 (24) Зона № 4

Обозначение характерных точек границ	Координаты, м				Метод определения координат	Формулы, примененные для расчета средней квадратической погрешности определения координат характерных точек границ (Mt), с подставленными в такие формулы значениями и итоговые (вычисленные) значения Mt, м	Описание закрепления точки
	содержатся в Едином государственном реестре недвижимости		определены в результате выполнения комплексных кадастровых работ				
	X	Y	X	Y			
1	2	3	4	5	6	7	8
1205	667 051,44	77 871,41	—	—	Метод спутниковых геодезических измерений (определений)	0,10	—

1	2	3	4	5	6	7	8
1206	667 076,65	77 890,70	—	—	Метод спутниковых геодезических измерений (определений)	0,10	—
1207	667 081,34	77 894,98	667 081,34	77 894,98		√(0,10^2 + 0,10^2) = 0,10	
н1208У	—	—	667 031,67	77 944,03			
н1209У	—	—	667 014,18	77 925,97			
н1210У	—	—	667 002,47	77 913,88			
н59У	—	—	667 010,10	77 907,47			
н58У	—	—	667 026,69	77 894,36			
н57У	—	—	667 036,70	77 886,32			
н56У	—	—	667 040,23	77 883,42			
н55У	—	—	667 041,84	77 881,77			
н54У	—	—	667 051,32	77 871,33			
н53У	—	—	667 052,19	77 870,40			
н1211У	—	—	667 067,50	77 883,01			
н1212У	—	—	667 076,54	77 889,91			
н1213У	—	—	667 081,84	77 894,34			
1214	667 031,63	77 944,43	—	—		0,10	
1215	667 002,31	77 913,66	—	—			

1	2	3	4	5	6	7	8
1216	667 021,68	77 897,15	—	—	Метод спутниковых геодезических измерений (определений)	0,10	—
1217	667 040,75	77 883,22	—	—			
1205	667 051,44	77 871,41	—	—			

2. Сведения о частях границ уточняемого земельного участка с кадастровым номером 24:11:0080201:641 :

Обозначение части границ		Горизонтальное проложение (S), м	Описание прохождения части границ	Сведения о согласовании местоположения границ (согласовано/спорное)
от т.	до т.			
1	2	3	4	5
1207	н1208У	69,81	—	согласовано
н1208У	н1209У	25,14		
н1209У	н1210У	16,83		
н1210У	н59У	9,97		
н59У	н58У	21,14		
н58У	н57У	12,84		
н57У	н56У	4,57		
н56У	н55У	2,31		
н55У	н54У	14,10		
н54У	н53У	1,27		
н53У	н1211У	19,83		
н1211У	н1212У	11,37		
н1212У	н1213У	6,91		
н1213У	1207	0,81		

3. Сведения о характеристиках уточняемого земельного участка с кадастровым номером 24:11:0080201:641 :

№ п/п	Наименование характеристики	Значение характеристики
1	2	3
1.	Адрес земельного участка	—
1.1.	Сведения о местоположении земельного участка (при отсутствии адреса) в структурированном в соответствии с федеральной информационной адресной системой виде	—
1.2.	Дополнительные сведения о местоположении земельного участка	—

1	2	3
2.	Площадь земельного участка ± величина погрешности определения (вычисления) площади (Р ± ΔР), м²	2 662 ± 18,00
3.	Формула, примененная для вычисления предельной погрешности определения площади земельного участка, с подставленными значениями и итоговые (вычисленные) значения	3,5*0,10*√(2 662,00) = 18
4.	Площадь земельного участка согласно сведениям Единого государственного реестра недвижимости (Ркад), м²	2 668,00
5.	Оценка расхождения Р и Ркад (Р - Ркад), м²	6
6.	Предельный минимальный и максимальный размеры земельного участка (Рмин и Рмакс), м²	Рмин = — Рмакс = —
7.	Кадастровый или иной государственный учетный номер (инвентарный) здания, сооружения, объекта незавершенного строительства, расположенного на земельном участке	24:11:0080201:885
8.	Вид (виды) разрешенного использования	—
8.1.	Дополнительные сведения об использовании земельного участка	—
9.	Сведения о земельных участках (землях общего пользования, территории общего пользования), посредством которых обеспечивается доступ	Земли общего пользования
10.	Иные сведения	—

4. Пояснения к сведениям об уточняемом земельном участке с кадастровым номером 24:11:0080201:641 :

1.	—

1. Сведения о характерных точках границ уточняемого земельного участка с кадастровым номером 24:11:0080201:642 :

Система координат МСК-167 (24) Зона № 4

Обозначение характерных точек границ	Координаты, м				Метод определения координат	Формулы, примененные для расчета средней квадратической погрешности определения координат характерных точек границ (Mt), с подставленными в такие формулы значениями и итоговые (вычисленные) значения Mt, м	Описание закрепления точки
	содержатся в Едином государственном реестре недвижимости		определены в результате выполнения комплексных кадастровых работ				
	X	Y	X	Y			
1	2	3	4	5	6	7	8

1	2	3	4	5	6	7	8
1207	667 081,34	77 894,98	667 081,34	77 894,98	Метод спутниковых геодезических измерений (определений)	√(0,10^2 + 0,10^2) = 0,10	—
н1213У	—	—	667 081,84	77 894,34			
н1218У	—	—	667 092,10	77 903,94			
н1219У	—	—	667 099,17	77 910,53			
н1220У	—	—	667 080,04	77 927,65			
н1221У	—	—	667 063,43	77 941,72			
н1222У	—	—	667 051,26	77 951,42			
1223	667 099,21	77 911,28	—	—		0,10	
1224	667 044,05	77 957,46	667 044,05	77 957,46		√(0,10^2 + 0,10^2) = 0,10	
н1208У	—	—	667 031,67	77 944,03			
1225	667 031,63	77 944,43	—	—		0,10	
1207	667 081,34	77 894,98	667 081,34	77 894,98		√(0,10^2 + 0,10^2) = 0,10	

2. Сведения о частях границ уточняемого земельного участка с кадастровым номером 24:11:0080201:642 :

Обозначение части границ		Горизонтальное проложение (S), м	Описание прохождения части границ	Сведения о согласовании местоположения границ (согласовано/спорное)
от т.	до т.			
1	2	3	4	5
1207	н1213У	0,81	—	согласовано
н1213У	н1218У	14,05		
н1218У	н1219У	9,67		
н1219У	н1220У	25,67		
н1220У	н1221У	21,77		
н1221У	н1222У	15,56		
н1222У	1224	9,41		

1	2	3	4	5
1224	н1208У	18,27	—	согласовано
н1208У	1207	69,81		

3. Сведения о характеристиках уточняемого земельного участка с кадастровым номером 24:11:0080201:642 :

№ п/п	Наименование характеристики	Значение характеристики
1	2	3
1.	Адрес земельного участка	—
1.1.	Сведения о местоположении земельного участка (при отсутствии адреса) в структурированном в соответствии с федеральной информационной адресной системой виде	—
1.2.	Дополнительные сведения о местоположении земельного участка	—
2.	Площадь земельного участка ± величина погрешности определения (вычисления) площади (Р ± ΔР), м²	1 520 ± 14,00
3.	Формула, примененная для вычисления предельной погрешности определения площади земельного участка, с подставленными значениями и итоговые (вычисленные) значения	3,5*0,10*√(1 520,00) = 14
4.	Площадь земельного участка согласно сведениям Единого государственного реестра недвижимости (Ркад), м²	1 493,00
5.	Оценка расхождения Р и Ркад (Р - Ркад), м²	27
6.	Предельный минимальный и максимальный размеры земельного участка (Рмин и Рмакс), м²	Рмин = — Рмакс = —
7.	Кадастровый или иной государственный учетный номер (инвентарный) здания, сооружения, объекта незавершенного строительства, расположенного на земельном участке	24:11:0080201:752
8.	Вид (виды) разрешенного использования	—
8.1.	Дополнительные сведения об использовании земельного участка	—
9.	Сведения о земельных участках (землях общего пользования, территории общего пользования), посредством которых обеспечивается доступ	Земли общего пользования
10.	Иные сведения	—

4. Пояснения к сведениям об уточняемом земельном участке с кадастровым номером 24:11:0080201:642 :

1.	—

1. Сведения о характерных точках границ уточняемого земельного участка с кадастровым номером 24:11:0080201:643 :

Система координат МСК-167 (24) Зона № 4

Обозначение характерных точек границ	Координаты, м				Метод определения координат	Формулы, примененные для расчета средней квадратической погрешности определения координат характерных точек границ (Mt), с подставленными в такие формулы значениями и итоговые (вычисленные) значения Mt, м	Описание закрепления точки
	содержатся в Едином государственном реестре недвижимости		определены в результате выполнения комплексных кадастровых работ				
	X	Y	X	Y			
1	2	3	4	5	6	7	8
2977	666 990,99	77 484,68	666 990,99	77 484,68	Метод спутниковых геодезических измерений (определений)	√(0,10^2 + 0,10^2) = 0,10	—
2066	—	—	666 993,11	77 484,85			
н2969У	—	—	666 991,51	77 501,85			
1166	—	—	666 989,57	77 525,48			
2978	666 987,52	77 525,08	—	—		0,10	
1165	666 919,12	77 522,45	666 919,12	77 522,45		√(0,10^2 + 0,10^2) = 0,10	
2070	666 918,95	77 478,51	666 918,95	77 478,51			
2069	666 957,44	77 479,81	666 957,44	77 479,81			
2068	666 957,39	77 482,20	666 957,39	77 482,20			
2977	666 990,99	77 484,68	666 990,99	77 484,68			

2. Сведения о частях границ уточняемого земельного участка с кадастровым номером 24:11:0080201:643 :

Обозначение части границ		Горизонтальное проложение (S), м	Описание прохождения части границ	Сведения о согласовании местоположения границ (согласовано/спорное)
от т.	до т.			
1	2	3	4	5

1	2	3	4	5
2977	2066	2,13	—	согласовано
2066	н2969У	17,08		
н2969У	1166	23,71		
1166	1165	70,52		
1165	2070	43,94		
2070	2069	38,51		
2069	2068	2,39		
2068	2977	33,69		

3. Сведения о характеристиках уточняемого земельного участка с кадастровым номером 24:11:0080201:643 :

№ п/п	Наименование характеристики	Значение характеристики
1	2	3
1.	Адрес земельного участка	—
1.1.	Сведения о местоположении земельного участка (при отсутствии адреса) в структурированном в соответствии с федеральной информационной адресной системой виде	—
1.2.	Дополнительные сведения о местоположении земельного участка	—
2.	Площадь земельного участка ± величина погрешности определения (вычисления) площади (Р ± ΔР), м²	3 094 ± 19,00
3.	Формула, примененная для вычисления предельной погрешности определения площади земельного участка, с подставленными значениями и итоговые (вычисленные) значения	3,5*0,10*√(3 094,00) = 19
4.	Площадь земельного участка согласно сведениям Единого государственного реестра недвижимости (Ркад), м²	3 000,00
5.	Оценка расхождения Р и Ркад (Р - Ркад), м²	94
6.	Предельный минимальный и максимальный размеры земельного участка (Рмин и Рмакс), м²	Рмин = — Рмакс = —
7.	Кадастровый или иной государственный учетный номер (инвентарный) здания, сооружения, объекта незавершенного строительства, расположенного на земельном участке	24:11:0080201:1130
8.	Вид (виды) разрешенного использования	—
8.1.	Дополнительные сведения об использовании земельного участка	—

1	2	3
9.	Сведения о земельных участках (землях общего пользования, территории общего пользования), посредством которых обеспечивается доступ	Земли общего пользования
10.	Иные сведения	—

4. Пояснения к сведениям об уточняемом земельном участке с кадастровым номером 24:11:0080201:643 :

1.	—

1. Сведения о характерных точках границ уточняемого земельного участка с кадастровым номером 24:11:0080201:645 :

Система координат МСК-167 (24) Зона № 4

Обозначение характерных точек границ	Координаты, м				Метод определения координат	Формулы, примененные для расчета средней квадратической погрешности определения координат характерных точек границ (Mt), с подставленными в такие формулы значениями и итоговые (вычисленные) значения Mt, м	Описание закрепления точки
	содержатся в Едином государственном реестре недвижимости		определены в результате выполнения комплексных кадастровых работ				
	X	Y	X	Y			
1	2	3	4	5	6	7	8
1660	666 917,90	78 708,51	—	—	Метод спутниковых геодезических измерений (определений)	—	—
1661	666 930,21	78 731,18	—	—			
1662	666 894,20	78 750,29	—	—			
1663	666 884,40	78 726,93	—	—			
н1664У	—	—	666 921,74	78 706,19		√(0,10^2 + 0,10^2) = 0,10	
н1665У	—	—	666 925,10	78 715,71			
н1666У	—	—	666 926,21	78 715,18			
н1657У	—	—	666 934,02	78 731,50			

1	2	3	4	5	6	7	8
н1656У	—	—	666 895,11	78 750,07	Метод спутниковых геодезических измерений (определений)	√(0,10^2 + 0,10^2) = 0,10	—
н1667У	—	—	666 887,08	78 725,16			
н1668У	—	—	666 902,23	78 717,10			
н1669У	—	—	666 911,38	78 713,07			
н1670У	—	—	666 914,84	78 709,79			
1660	666 917,90	78 708,51	—	—		—	

2. Сведения о частях границ уточняемого земельного участка с кадастровым номером 24:11:0080201:645 :

Обозначение части границ		Горизонтальное проложение (S), м	Описание прохождения части границ	Сведения о согласовании местоположения границ (согласовано/спорное)
от т.	до т.			
1	2	3	4	5
н1664У	н1665У	10,10	—	согласовано
н1665У	н1666У	1,23		
н1666У	н1657У	18,09		
н1657У	н1656У	43,11		
н1656У	н1667У	26,17		
н1667У	н1668У	17,16		
н1668У	н1669У	10,00		
н1669У	н1670У	4,77		
н1670У	н1664У	7,78		

3. Сведения о характеристиках уточняемого земельного участка с кадастровым номером 24:11:0080201:645 :

№ п/п	Наименование характеристики	Значение характеристики
1	2	3
1.	Адрес земельного участка	—
1.1.	Сведения о местоположении земельного участка (при отсутствии адреса) в структурированном в соответствии с федеральной информационной адресной системой виде	—
1.2.	Дополнительные сведения о местоположении земельного участка	—

1	2	3
2.	Площадь земельного участка ± величина погрешности определения (вычисления) площади (Р ± ΔР), м²	1 100 ± 12,00
3.	Формула, примененная для вычисления предельной погрешности определения площади земельного участка, с подставленными значениями и итоговые (вычисленные) значения	3,5*0,10*√(1 100,00) = 12
4.	Площадь земельного участка согласно сведениям Единого государственного реестра недвижимости (Ркад), м²	1 000,00
5.	Оценка расхождения Р и Ркад (Р - Ркад), м²	100
6.	Предельный минимальный и максимальный размеры земельного участка (Рмин и Рмакс), м²	Рмин = — Рмакс = —
7.	Кадастровый или иной государственный учетный номер (инвентарный) здания, сооружения, объекта незавершенного строительства, расположенного на земельном участке	24:11:0080201:1333; 24:11:0080201:1095
8.	Вид (виды) разрешенного использования	—
8.1.	Дополнительные сведения об использовании земельного участка	—
9.	Сведения о земельных участках (землях общего пользования, территории общего пользования), посредством которых обеспечивается доступ	Земли общего пользования
10.	Иные сведения	—

4. Пояснения к сведениям об уточняемом земельном участке с кадастровым номером 24:11:0080201:645 :

1.	—

1. Сведения о характерных точках границ уточняемого земельного участка с кадастровым номером 24:11:0080201:648 :

Система координат МСК-167 (24) Зона № 4

Обозначение характерных точек границ	Координаты, м				Метод определения координат	Формулы, примененные для расчета средней квадратической погрешности определения координат характерных точек границ (Mt), с подставленными в такие формулы значениями и итоговые (вычисленные) значения Mt, м	Описание закрепления точки
	содержатся в Едином государственном реестре недвижимости		определены в результате выполнения комплексных кадастровых работ				
	X	Y	X	Y			
1	2	3	4	5	6	7	8

1	2	3	4	5	6	7	8
1226	667 099,21	77 911,28	—	—	Метод спутниковых геодезических измерений (определений)	0,10	Долговременный межевой знак
1227	667 101,16	77 912,84	—	—			
н1228У	—	—	667 051,47	77 955,89		√(0,10^2 + 0,10^2) = 0,10	—
1229	667 049,50	77 958,26	—	—		0,10	Закрепление отсутствует
1230	667 089,72	77 998,27	—	—			Долговременный межевой знак
н1231У	—	—	667 089,89	77 998,93		√(0,10^2 + 0,10^2) = 0,10	626001000000
1232	—	—	667 074,87	78 013,32			
1233	667 068,53	78 018,10	667 068,53	78 018,10			Долговременный межевой знак
1234	667 066,62	78 019,91	—	—		0,10	
н1235У	—	—	667 049,57	78 000,17		√(0,10^2 + 0,10^2) = 0,10	—
н1236У	—	—	667 024,27	77 976,07			
1237	667 024,03	77 976,31	—	—		0,10	Долговременный межевой знак
н1238У	—	—	667 023,47	77 975,19		√(0,10^2 + 0,10^2) = 0,10	—
н1239У	—	—	667 025,17	77 973,75			
н1240У	—	—	667 030,63	77 969,14			
1224	—	—	667 044,05	77 957,46			
н1222У	—	—	667 051,26	77 951,42			

1	2	3	4	5	6	7	8
н1221У	—	—	667 063,43	77 941,72	Метод спутниковых геодезических измерений (определений)	√(0,10^2 + 0,10^2) = 0,10	—
н1220У	—	—	667 080,04	77 927,65			
н1219У	—	—	667 099,17	77 910,53			
н1241У	—	—	667 101,25	77 912,42			
1226	667 099,21	77 911,28	—	—		0,10	Долговременный межевой знак

2. Сведения о частях границ уточняемого земельного участка с кадастровым номером 24:11:0080201:648 :

Обозначение части границ		Горизонтальное проложение (S), м	Описание прохождения части границ	Сведения о согласовании местоположения границ (согласовано/спорное)
от т.	до т.			
1	2	3	4	5
н1228У	н1231У	57,69	—	согласовано
н1231У	1232	20,80		
1232	1233	7,94		
1233	н1235У	26,10		
н1235У	н1236У	34,94		
н1236У	н1238У	1,19		
н1238У	н1239У	2,23		
н1239У	н1240У	7,15		
н1240У	1224	17,79		
1224	н1222У	9,41		
н1222У	н1221У	15,56		
н1221У	н1220У	21,77		
н1220У	н1219У	25,67		
н1219У	н1241У	2,81		
н1241У	н1228У	66,09		

3. Сведения о характеристиках уточняемого земельного участка с кадастровым номером 24:11:0080201:648 :

№ п/п	Наименование характеристики	Значение характеристики
1	2	3

1	2	3
1.	Адрес земельного участка	—
1.1.	Сведения о местоположении земельного участка (при отсутствии адреса) в структурированном в соответствии с федеральной информационной адресной системой виде	—
1.2.	Дополнительные сведения о местоположении земельного участка	—
2.	Площадь земельного участка ± величина погрешности определения (вычисления) площади (Р ± ΔР), м²	2 122 ± 16,00
3.	Формула, примененная для вычисления предельной погрешности определения площади земельного участка, с подставленными значениями и итоговые (вычисленные) значения	3,5*0,10*√(2 122,00) = 16
4.	Площадь земельного участка согласно сведениям Единого государственного реестра недвижимости (Ркад), м²	2 071,00
5.	Оценка расхождения Р и Ркад (Р - Ркад), м²	51
6.	Предельный минимальный и максимальный размеры земельного участка (Рмин и Рмакс), м²	Рмин = — Рмакс = —
7.	Кадастровый или иной государственный учетный номер (инвентарный) здания, сооружения, объекта незавершенного строительства, расположенного на земельном участке	24:11:0080201:2718
8.	Вид (виды) разрешенного использования	—
8.1.	Дополнительные сведения об использовании земельного участка	—
9.	Сведения о земельных участках (землях общего пользования, территории общего пользования), посредством которых обеспечивается доступ	Земли общего пользования
10.	Иные сведения	—
4. Пояснения к сведениям об уточняемом земельном участке с кадастровым номером		24:11:0080201:648 :
1.	—	

1. Сведения о характерных точках границ уточняемого земельного участка с кадастровым номером 24:11:0080201:649 :

Система координат МСК-167 (24) Зона № 4

Обозначение характерных точек границ	Координаты, м				Метод определения координат	Формулы, примененные для расчета средней квадратической погрешности определения координат характерных точек границ (Mt), с подставленными в такие формулы значениями и итоговые (вычисленные) значения Mt, м	Описание закрепления точки
	содержатся в Едином государственном реестре недвижимости		определены в результате выполнения комплексных кадастровых работ				
	X	Y	X	Y			
1	2	3	4	5	6	7	8
2174	667 103,12	77 914,42	—	—	Метод спутниковых геодезических измерений (определений)	0,20	Долговременный межевой знак
н1601У	—	—	667 103,42	77 914,12		√(0,10^2 + 0,10^2) = 0,10	—
н2175У	—	—	667 118,84	77 928,01			
н2176У	—	—	667 123,90	77 931,92			
н2177У	—	—	667 131,43	77 937,63			
2178	667 144,33	77 947,55	667 144,33	77 947,55		√(0,10^2 + 0,10^2) = 0,14	Долговременный межевой знак
2179	667 136,55	77 957,02	667 136,55	77 957,02			
2180	667 132,99	77 953,80	667 132,99	77 953,80			
2181	—	—	667 120,26	77 967,58		√(0,10^2 + 0,10^2) = 0,10	—
2182	667 118,22	77 969,76	667 118,22	77 969,76		√(0,10^2 + 0,10^2) = 0,14	Долговременный межевой знак
1606	667 115,98	77 972,18	667 115,98	77 972,18			
н1605У	—	—	667 099,28	77 957,98		√(0,10^2 + 0,10^2) = 0,10	—

1	2	3	4	5	6	7	8
н1604У	—	—	667 097,20	77 959,42	Метод спутниковых геодезических измерений (определений)	√(0,10^2 + 0,10^2) = 0,10	—
н1603У	—	—	667 077,30	77 937,21			
2183	667 076,77	77 937,68	—	—		0,20	Закрепление отсутствует
2174	667 103,12	77 914,42	—	—			Долговременный межевой знак

2. Сведения о частях границ уточняемого земельного участка с кадастровым номером 24:11:0080201:649 :

Обозначение части границ		Горизонтальное проложение (S), м	Описание прохождения части границ	Сведения о согласовании местоположения границ (согласовано/спорное)
от т.	до т.			
1	2	3	4	5
н1601У	н2175У	20,75	—	согласовано
н2175У	н2176У	6,39		
н2176У	н2177У	9,45		
н2177У	2178	16,27		
2178	2179	12,26		
2179	2180	4,80		
2180	2181	18,76		
2181	2182	2,99		
2182	1606	3,30		
1606	н1605У	21,92		
н1605У	н1604У	2,53		
н1604У	н1603У	29,82		
н1603У	н1601У	34,86		

3. Сведения о характеристиках уточняемого земельного участка с кадастровым номером 24:11:0080201:649 :

№ п/п	Наименование характеристики	Значение характеристики
1	2	3
1.	Адрес земельного участка	—
1.1.	Сведения о местоположении земельного участка (при отсутствии адреса) в структурированном в соответствии с федеральной информационной адресной системой виде	—
1.2.	Дополнительные сведения о местоположении земельного участка	—

1	2	3
2.	Площадь земельного участка ± величина погрешности определения (вычисления) площади (Р ± ΔР), м²	1 888 ± 15,00
3.	Формула, примененная для вычисления предельной погрешности определения площади земельного участка, с подставленными значениями и итоговые (вычисленные) значения	3,5*0,10*√(1 888,00) = 15
4.	Площадь земельного участка согласно сведениям Единого государственного реестра недвижимости (Ркад), м²	1 866,00
5.	Оценка расхождения Р и Ркад (Р - Ркад), м²	22
6.	Предельный минимальный и максимальный размеры земельного участка (Рмин и Рмакс), м²	Рмин = — Рмакс = —
7.	Кадастровый или иной государственный учетный номер (инвентарный) здания, сооружения, объекта незавершенного строительства, расположенного на земельном участке	24:11:0080201:738; 24:11:0080201:739
8.	Вид (виды) разрешенного использования	—
8.1.	Дополнительные сведения об использовании земельного участка	—
9.	Сведения о земельных участках (землях общего пользования, территории общего пользования), посредством которых обеспечивается доступ	Земли общего пользования
10.	Иные сведения	—

4. Пояснения к сведениям об уточняемом земельном участке с кадастровым номером 24:11:0080201:649 :

1.	—

1. Сведения о характерных точках границ уточняемого земельного участка с кадастровым номером 24:11:0080201:650 :

Система координат МСК-167 (24) Зона № 4

Обозначение характерных точек границ	Координаты, м				Метод определения координат	Формулы, примененные для расчета средней квадратической погрешности определения координат характерных точек границ (Mt), с подставленными в такие формулы значениями и итоговые (вычисленные) значения Mt, м	Описание закрепления точки
	содержатся в Едином государственном реестре недвижимости		определены в результате выполнения комплексных кадастровых работ				
	X	Y	X	Y			
1	2	3	4	5	6	7	8

1	2	3	4	5	6	7	8
1227	667 101,16	77 912,84	—	—	Метод спутниковых геодезических измерений (определений)	0,10	Долговременный межевой знак
1600	667 103,12	77 914,43	—	—		—	Закрепление отсутствует
н1601У	—	—	667 103,42	77 914,12		√(0,10^2 + 0,10^2) = 0,10	—
1602	667 076,77	77 937,68	—	—		0,20	Закрепление отсутствует
н1603У	—	—	667 077,30	77 937,21		√(0,10^2 + 0,10^2) = 0,10	—
н1604У	—	—	667 097,20	77 959,42			
н1605У	—	—	667 099,28	77 957,98			
1606	667 115,98	77 972,18	667 115,98	77 972,18		√(0,10^2 + 0,10^2) = 0,14	Долговременный межевой знак
1607	667 105,59	77 983,41	667 105,59	77 983,41			
1608	—	—	667 105,11	77 983,89		√(0,10^2 + 0,10^2) = 0,10	—
1609	—	—	667 105,25	77 984,03			
1610	—	—	667 105,38	77 984,26			626001000000
1611	—	—	667 098,64	77 990,44			
н1231У	—	—	667 089,89	77 998,93			
1612	667 089,72	77 998,27	—	—		0,20	Долговременный межевой знак
1229	667 049,50	77 958,26	—	—		0,10	Закрепление отсутствует
н1228У	—	—	667 051,47	77 955,89		√(0,10^2 + 0,10^2) = 0,10	—

1	2	3	4	5	6	7	8
н1241У	—	—	667 101,25	77 912,42	Метод спутниковых геодезических измерений (определений)	√(0,10^2 + 0,10^2) = 0,10	—
1227	667 101,16	77 912,84	—	—		0,10	Долговременный межевой знак

2. Сведения о частях границ уточняемого земельного участка с кадастровым номером 24:11:0080201:650 :

Обозначение части границ		Горизонтальное проложение (S), м	Описание прохождения части границ	Сведения о согласовании местоположения границ (согласовано/спорное)
от т.	до т.			
1	2	3	4	5
н1601У	н1603У	34,86	—	согласовано
н1603У	н1604У	29,82		
н1604У	н1605У	2,53		
н1605У	1606	21,92		
1606	1607	15,30		
1607	1608	0,68		
1608	1609	0,20		
1609	1610	0,26		
1610	1611	9,14		
1611	н1231У	12,19		
н1231У	н1228У	57,69		
н1228У	н1241У	66,09		
н1241У	н1601У	2,76		

3. Сведения о характеристиках уточняемого земельного участка с кадастровым номером 24:11:0080201:650 :

№ п/п	Наименование характеристики	Значение характеристики
1	2	3
1.	Адрес земельного участка	—
1.1.	Сведения о местоположении земельного участка (при отсутствии адреса) в структурированном в соответствии с федеральной информационной адресной системой виде	—
1.2.	Дополнительные сведения о местоположении земельного участка	—
2.	Площадь земельного участка ± величина погрешности определения (вычисления) площади (P ± ΔP), м²	1 988 ± 16,00

1	2	3
3.	Формула, примененная для вычисления предельной погрешности определения площади земельного участка, с подставленными значениями и итоговые (вычисленные) значения	3,5*0,10*√(1 988,00) = 16
4.	Площадь земельного участка согласно сведениям Единого государственного реестра недвижимости (Ркад), м²	2 067,00
5.	Оценка расхождения Р и Ркад (Р - Ркад), м²	79
6.	Предельный минимальный и максимальный размеры земельного участка (Рмин и Рмакс), м²	Рмин = — Рмакс = —
7.	Кадастровый или иной государственный учетный номер (инвентарный) здания, сооружения, объекта незавершенного строительства, расположенного на земельном участке	—
8.	Вид (виды) разрешенного использования	—
8.1.	Дополнительные сведения об использовании земельного участка	—
9.	Сведения о земельных участках (землях общего пользования, территории общего пользования), посредством которых обеспечивается доступ	Земли общего пользования
10.	Иные сведения	—

4. Пояснения к сведениям об уточняемом земельном участке с кадастровым номером 24:11:0080201:650 :

1.	—

1. Сведения о характерных точках границ уточняемого земельного участка с кадастровым номером 24:11:0080201:651 :

Система координат МСК-167 (24) Зона № 4

Обозначение характерных точек границ	Координаты, м				Метод определения координат	Формулы, примененные для расчета средней квадратической погрешности определения координат характерных точек границ (Mt), с подставленными в такие формулы значениями и итоговые (вычисленные) значения Mt, м	Описание закрепления точки
	содержатся в Едином государственном реестре недвижимости		определены в результате выполнения комплексных кадастровых работ				
	X	Y	X	Y			
1	2	3	4	5	6	7	8
н3982У	—	—	666 715,33	78 235,06	Метод спутниковых геодезических измерений (определений)	√(0,10^2 + 0,10^2) = 0,10	—

1	2	3	4	5	6	7	8
3983	666 748,63	78 255,76	666 748,63	78 255,76	Метод спутниковых геодезических измерений (определений)	√(0,10^2 + 0,10^2) = 0,10	—
3984	666 690,87	78 335,20	666 690,87	78 335,20			
н3985У	—	—	666 665,99	78 321,91			
3986	666 666,69	78 320,82	666 666,69	78 320,82			
3987	—	—	666 679,42	78 300,99			
н3988У	—	—	666 695,36	78 275,93			
н3989У	—	—	666 691,57	78 273,23			
3990	666 669,74	78 319,21	—	—		0,10	
3991	666 693,73	78 274,34	—	—			
3992	666 690,32	78 271,44	—	—			
3993	666 712,80	78 233,42	—	—			
н3982У	—	—	666 715,33	78 235,06		√(0,10^2 + 0,10^2) = 0,10	

2. Сведения о частях границ уточняемого земельного участка с кадастровым номером 24:11:0080201:651 :

Обозначение части границ		Горизонтальное проложение (S), м	Описание прохождения части границ	Сведения о согласовании местоположения границ (согласовано/спорное)
от т.	до т.			
1	2	3	4	5
н3982У	3983	39,21	—	согласовано
3983	3984	98,22		
3984	н3985У	28,21		
н3985У	3986	1,30		
3986	3987	23,56		
3987	н3988У	29,70		
н3988У	н3989У	4,65		

1	2	3	4	5
н3989У	н3982У	44,96	—	согласовано

3. Сведения о характеристиках уточняемого земельного участка с кадастровым номером 24:11:0080201:651 :

№ п/п	Наименование характеристики	Значение характеристики
1	2	3
1.	Адрес земельного участка	—
1.1.	Сведения о местоположении земельного участка (при отсутствии адреса) в структурированном в соответствии с федеральной информационной адресной системой виде	—
1.2.	Дополнительные сведения о местоположении земельного участка	—
2.	Площадь земельного участка ± величина погрешности определения (вычисления) площади (Р ± ΔР), м²	3 291 ± 20,00
3.	Формула, примененная для вычисления предельной погрешности определения площади земельного участка, с подставленными значениями и итоговые (вычисленные) значения	3,5*0,10*√(3 291,00) = 20
4.	Площадь земельного участка согласно сведениям Единого государственного реестра недвижимости (Ркад), м²	3 352,00
5.	Оценка расхождения Р и Ркад (Р - Ркад), м²	61
6.	Предельный минимальный и максимальный размеры земельного участка (Рмин и Рмакс), м²	Рмин = — Рмакс = —
7.	Кадастровый или иной государственный учетный номер (инвентарный) здания, сооружения, объекта незавершенного строительства, расположенного на земельном участке	—
8.	Вид (виды) разрешенного использования	—
8.1.	Дополнительные сведения об использовании земельного участка	—
9.	Сведения о земельных участках (землях общего пользования, территории общего пользования), посредством которых обеспечивается доступ	Земли общего пользования
10.	Иные сведения	—

4. Пояснения к сведениям об уточняемом земельном участке с кадастровым номером 24:11:0080201:651 :

1.	—

1. Сведения о характерных точках границ уточняемого земельного участка с кадастровым номером 24:11:0080201:1012 :

Система координат МСК-167 (24) Зона № 4

Обозначение характерных точек границ	Координаты, м				Метод определения координат	Формулы, примененные для расчета средней квадратической погрешности определения координат характерных точек границ (Mt), с подставленными в такие формулы значениями и итоговые (вычисленные) значения Mt, м	Описание закрепления точки
	содержатся в Едином государственном реестре недвижимости		определены в результате выполнения комплексных кадастровых работ				
	X	Y	X	Y			
1	2	3	4	5	6	7	8
2243	667 686,44	77 768,16	667 686,44	77 768,16	Метод спутниковых геодезических измерений (определений)	√(0,10^2 + 0,10^2) = 0,10	Долговременный межевой знак
3602	667 680,95	77 768,23	667 680,95	77 768,23			
3603	667 680,32	77 767,36	667 680,32	77 767,36			
3604	667 638,89	77 770,80	667 638,89	77 770,80			
3605	—	—	667 637,56	77 758,88			—
3606	667 635,95	77 726,26	—	—		0,10	Долговременный межевой знак
н3607У	—	—	667 635,94	77 726,04		√(0,10^2 + 0,10^2) = 0,10	—
3608	667 641,45	77 726,04	667 641,45	77 726,04			Долговременный межевой знак
н3609У	—	—	667 654,98	77 726,95			—
2247	667 679,95	77 727,73	667 679,95	77 727,73			Долговременный межевой знак
2246	667 679,83	77 735,98	667 679,83	77 735,98			
н2245У	—	—	667 679,80	77 754,32			—

1	2	3	4	5	6	7	8
3610	667 679,99	77 753,70	—	—	Метод спутниковых геодезических измерений (определений)	0,10	Долговременный межевой знак
3611	667 681,34	77 757,49	—	—			
н2244У	—	—	667 682,08	77 760,25		√(0,10^2 + 0,10^2) = 0,10	—
2243	667 686,44	77 768,16	667 686,44	77 768,16			Долговременный межевой знак

2. Сведения о частях границ уточняемого земельного участка с кадастровым номером 24:11:0080201:1012 :

Обозначение части границ		Горизонтальное проложение (S), м	Описание прохождения части границ	Сведения о согласовании местоположения границ (согласовано/спорное)
от т.	до т.			
1	2	3	4	5
2243	3602	5,49	—	согласовано
3602	3603	1,07		
3603	3604	41,57		
3604	3605	11,99		
3605	н3607У	32,88		
н3607У	3608	5,51		
3608	н3609У	13,56		
н3609У	2247	24,98		
2247	2246	8,25		
2246	н2245У	18,34		
н2245У	н2244У	6,35		
н2244У	2243	9,03		

3. Сведения о характеристиках уточняемого земельного участка с кадастровым номером 24:11:0080201:1012 :

№ п/п	Наименование характеристики	Значение характеристики
1	2	3
1.	Адрес земельного участка	—
1.1.	Сведения о местоположении земельного участка (при отсутствии адреса) в структурированном в соответствии с федеральной информационной адресной системой виде	—
1.2.	Дополнительные сведения о местоположении земельного участка	—

1	2	3
2.	Площадь земельного участка ± величина погрешности определения (вычисления) площади (Р ± ΔР), м²	1 844 ± 15,00
3.	Формула, примененная для вычисления предельной погрешности определения площади земельного участка, с подставленными значениями и итоговые (вычисленные) значения	3,5*0,10*√(1 844,00) = 15
4.	Площадь земельного участка согласно сведениям Единого государственного реестра недвижимости (Ркад), м²	1 844,00
5.	Оценка расхождения Р и Ркад (Р - Ркад), м²	0
6.	Предельный минимальный и максимальный размеры земельного участка (Рмин и Рмакс), м²	Рмин = — Рмакс = —
7.	Кадастровый или иной государственный учетный номер (инвентарный) здания, сооружения, объекта незавершенного строительства, расположенного на земельном участке	24:11:0080201:2512
8.	Вид (виды) разрешенного использования	—
8.1.	Дополнительные сведения об использовании земельного участка	—
9.	Сведения о земельных участках (землях общего пользования, территории общего пользования), посредством которых обеспечивается доступ	Земли общего пользования
10.	Иные сведения	—

4. Пояснения к сведениям об уточняемом земельном участке с кадастровым номером 24:11:0080201:1012 :

1.	—

1. Сведения о характерных точках границ уточняемого земельного участка с кадастровым номером 24:11:0080201:1016 :

Система координат МСК-167 (24) Зона № 4

Обозначение характерных точек границ	Координаты, м				Метод определения координат	Формулы, примененные для расчета средней квадратической погрешности определения координат характерных точек границ (Mt), с подставленными в такие формулы значениями и итоговые (вычисленные) значения Mt, м	Описание закрепления точки
	содержатся в Едином государственном реестре недвижимости		определены в результате выполнения комплексных кадастровых работ				
	X	Y	X	Y			
1	2	3	4	5	6	7	8

1	2	3	4	5	6	7	8
2001	667 504,91	77 610,15	—	—	Метод спутниковых геодезических измерений (определений)	—	—
2002	667 495,88	77 705,72	—	—			
2003	667 495,60	77 709,64	—	—			
2004	667 478,60	77 707,88	—	—			
2005	667 479,72	77 696,10	—	—			
2006	667 480,20	77 684,77	—	—			
2007	667 486,80	77 633,67	—	—			
2008	667 489,34	77 609,27	—	—			
н2009У	—	—	667 506,50	77 610,90		√(0,10^2 + 0,10^2) = 0,10	
н1997У	—	—	667 505,50	77 621,33			
н1996У	—	—	667 499,69	77 680,88			
н1995У	—	—	667 498,97	77 691,80			
н1994У	—	—	667 498,01	77 697,12			
н1993У	—	—	667 496,61	77 707,87			
н2010У	—	—	667 481,42	77 705,89			
н2011У	—	—	667 482,46	77 692,93			
н2012У	—	—	667 485,30	77 659,18			

1	2	3	4	5	6	7	8
н2013У	—	—	667 486,97	77 639,61	Метод спутниковых геодезических измерений (определений)	√(0,10^2 + 0,10^2) = 0,10	—
н2014У	—	—	667 489,61	77 608,59			
н2015У	—	—	667 491,73	77 606,38			
н2016У	—	—	667 505,22	77 606,90			
2001	667 504,91	77 610,15	—	—		—	

2. Сведения о частях границ уточняемого земельного участка с кадастровым номером 24:11:0080201:1016 :

Обозначение части границ		Горизонтальное проложение (S), м	Описание прохождения части границ	Сведения о согласовании местоположения границ (согласовано/спорное)
от т.	до т.			
1	2	3	4	5
н2009У	н1997У	10,48	—	согласовано
н1997У	н1996У	59,83		
н1996У	н1995У	10,94		
н1995У	н1994У	5,41		
н1994У	н1993У	10,84		
н1993У	н2010У	15,32		
н2010У	н2011У	13,00		
н2011У	н2012У	33,87		
н2012У	н2013У	19,64		
н2013У	н2014У	31,13		
н2014У	н2015У	3,06		
н2015У	н2016У	13,50		
н2016У	н2009У	4,20		

3. Сведения о характеристиках уточняемого земельного участка с кадастровым номером 24:11:0080201:1016 :

№ п/п	Наименование характеристики	Значение характеристики
1	2	3

1	2	3
1.	Адрес земельного участка	—
1.1.	Сведения о местоположении земельного участка (при отсутствии адреса) в структурированном в соответствии с федеральной информационной адресной системой виде	—
1.2.	Дополнительные сведения о местоположении земельного участка	—
2.	Площадь земельного участка ± величина погрешности определения (вычисления) площади (Р ± ΔР), м²	1 651 ± 14,00
3.	Формула, примененная для вычисления предельной погрешности определения площади земельного участка, с подставленными значениями и итоговые (вычисленные) значения	3,5*0,10*√(1 651,00) = 14
4.	Площадь земельного участка согласно сведениям Единого государственного реестра недвижимости (Ркад), м²	1 648,00
5.	Оценка расхождения Р и Ркад (Р - Ркад), м²	3
6.	Предельный минимальный и максимальный размеры земельного участка (Рмин и Рмакс), м²	Рмин = — Рмакс = —
7.	Кадастровый или иной государственный учетный номер (инвентарный) здания, сооружения, объекта незавершенного строительства, расположенного на земельном участке	24:11:0080201:870
8.	Вид (виды) разрешенного использования	—
8.1.	Дополнительные сведения об использовании земельного участка	—
9.	Сведения о земельных участках (землях общего пользования, территории общего пользования), посредством которых обеспечивается доступ	Земли общего пользования
10.	Иные сведения	—
4. Пояснения к сведениям об уточняемом земельном участке с кадастровым номером		24:11:0080201:1016 :
1.	—	

1. Сведения о характерных точках границ уточняемого земельного участка с кадастровым номером 24:11:0080201:1017 :

Система координат МСК-167 (24) Зона № 4

Обозначение характерных точек границ	Координаты, м				Метод определения координат	Формулы, примененные для расчета средней квадратической погрешности определения координат характерных точек границ (Mt), с подставленными в такие формулы значениями и итоговые (вычисленные) значения Mt, м	Описание закрепления точки
	содержатся в Едином государственном реестре недвижимости		определены в результате выполнения комплексных кадастровых работ				
	X	Y	X	Y			
1	2	3	4	5	6	7	8
4037	666 651,98	78 240,76	—	—	Метод спутниковых геодезических измерений (определений)	0,10	—
4038	666 671,04	78 257,74	—	—			
4039	666 676,72	78 262,81	—	—			
4040	666 676,29	78 263,27	—	—			
4030	666 670,18	78 270,22	666 670,18	78 270,22		√(0,10^2 + 0,10^2) = 0,10	
4029	666 648,03	78 294,73	666 648,03	78 294,73			
4041	666 629,46	78 279,04	666 629,46	78 279,04			
4042	666 625,42	78 274,81	—	—		0,10	
н4043У	—	—	666 620,35	78 270,97		√(0,10^2 + 0,10^2) = 0,10	
4044	666 620,58	78 270,76	—	—		0,10	
н4045У	—	—	666 632,85	78 257,76	Иное описание	√(0,10^2 + 0,10^2) = 0,10	
н4046У	—	—	666 635,89	78 255,14			
н4047У	—	—	666 637,50	78 253,66			
н4048У	—	—	666 639,03	78 254,86			

1	2	3	4	5	6	7	8
н4049У	—	—	666 642,77	78 250,47	Иное описание	√(0,10^2 + 0,10^2) = 0,10	—
4050	666 650,29	78 242,68	—	—	Метод спутниковых геодезических измерений (определений)	0,10	
н4051У	—	—	666 653,37	78 239,16		√(0,10^2 + 0,10^2) = 0,10	
н4052У	—	—	666 674,62	78 257,88			
н4032У	—	—	666 678,41	78 261,29			
4037	666 651,98	78 240,76	—	—		0,10	

2. Сведения о частях границ уточняемого земельного участка с кадастровым номером 24:11:0080201:1017 :

Обозначение части границ		Горизонтальное проложение (S), м	Описание прохождения части границ	Сведения о согласовании местоположения границ (согласовано/спорное)
от т.	до т.			
1	2	3	4	5
4030	4029	33,04	—	согласовано
4029	4041	24,31		
4041	н4043У	12,17		
н4043У	н4045У	18,19		
н4045У	н4046У	4,01		
н4046У	н4047У	2,19		
н4047У	н4048У	1,94		
н4048У	н4049У	5,77		
н4049У	н4051У	15,50		
н4051У	н4052У	28,32		
н4052У	н4032У	5,10		
н4032У	4030	12,14		

3. Сведения о характеристиках уточняемого земельного участка с кадастровым номером 24:11:0080201:1017 :

№ п/п	Наименование характеристики	Значение характеристики
1	2	3

1	2	3
1.	Адрес земельного участка	—
1.1.	Сведения о местоположении земельного участка (при отсутствии адреса) в структурированном в соответствии с федеральной информационной адресной системой виде	—
1.2.	Дополнительные сведения о местоположении земельного участка	—
2.	Площадь земельного участка ± величина погрешности определения (вычисления) площади (Р ± ΔР), м²	1 589 ± 14,00
3.	Формула, примененная для вычисления предельной погрешности определения площади земельного участка, с подставленными значениями и итоговые (вычисленные) значения	3,5*0,10*√(1 589,00) = 14
4.	Площадь земельного участка согласно сведениям Единого государственного реестра недвижимости (Ркад), м²	1 505,00
5.	Оценка расхождения Р и Ркад (Р - Ркад), м²	84
6.	Предельный минимальный и максимальный размеры земельного участка (Рмин и Рмакс), м²	Рмин = — Рмакс = —
7.	Кадастровый или иной государственный учетный номер (инвентарный) здания, сооружения, объекта незавершенного строительства, расположенного на земельном участке	24:11:0000000:15551
8.	Вид (виды) разрешенного использования	—
8.1.	Дополнительные сведения об использовании земельного участка	—
9.	Сведения о земельных участках (землях общего пользования, территории общего пользования), посредством которых обеспечивается доступ	Земли общего пользования
10.	Иные сведения	—
4. Пояснения к сведениям об уточняемом земельном участке с кадастровым номером		24:11:0080201:1017 :
1.	—	

1. Сведения о характерных точках границ уточняемого земельного участка с кадастровым номером 24:11:0080201:1018 :

Система координат МСК-167 (24) Зона № 4

Обозначение характерных точек границ	Координаты, м				Метод определения координат	Формулы, примененные для расчета средней квадратической погрешности определения координат характерных точек границ (Mt), с подставленными в такие формулы значениями и итоговые (вычисленные) значения Mt, м	Описание закрепления точки
	содержатся в Едином государственном реестре недвижимости		определены в результате выполнения комплексных кадастровых работ				
	X	Y	X	Y			
1	2	3	4	5	6	7	8
2456	666 990,03	78 004,06	—	—	Метод спутниковых геодезических измерений (определений)	—	—
2457	667 008,29	78 022,36	—	—		0,10	
2458	666 962,09	78 063,35	666 962,09	78 063,35		√(0,10^2 + 0,10^2) = 0,10	
2448	666 931,16	78 026,94	666 931,16	78 026,94			
2447	666 942,80	78 015,73	666 942,80	78 015,73			
2459	666 960,34	78 033,24	—	—		0,10	
н2460У	—	—	666 961,32	78 034,58		√(0,10^2 + 0,10^2) = 0,10	
н2461У	—	—	666 993,88	78 002,64			
н2462У	—	—	667 002,47	78 010,73			
н2463У	—	—	667 011,04	78 018,80			
н2464У	—	—	666 979,94	78 047,10			
2456	666 990,03	78 004,06	—	—		—	

2. Сведения о частях границ уточняемого земельного участка с кадастровым номером 24:11:0080201:1018 :

Обозначение части границ		Горизонтальное проложение (S), м	Описание прохождения части границ	Сведения о согласовании местоположения границ (согласовано/спорное)
от т.	до т.			
1	2	3	4	5
2458	2448	47,77	—	согласовано
2448	2447	16,16		
2447	н2460У	26,43		
н2460У	н2461У	45,61		
н2461У	н2462У	11,80		
н2462У	н2463У	11,77		
н2463У	н2464У	42,05		
н2464У	2458	24,14		

3. Сведения о характеристиках уточняемого земельного участка с кадастровым номером 24:11:0080201:1018 :

№ п/п	Наименование характеристики	Значение характеристики
1	2	3
1.	Адрес земельного участка	—
1.1.	Сведения о местоположении земельного участка (при отсутствии адреса) в структурированном в соответствии с федеральной информационной адресной системой виде	—
1.2.	Дополнительные сведения о местоположении земельного участка	—
2.	Площадь земельного участка ± величина погрешности определения (вычисления) площади (Р ± ΔР), м²	1 903 ± 15,00
3.	Формула, примененная для вычисления предельной погрешности определения площади земельного участка, с подставленными значениями и итоговые (вычисленные) значения	3,5*0,10*√(1 903,00) = 15
4.	Площадь земельного участка согласно сведениям Единого государственного реестра недвижимости (Ркад), м²	1 903,00
5.	Оценка расхождения Р и Ркад (Р - Ркад), м²	0
6.	Предельный минимальный и максимальный размеры земельного участка (Рмин и Рмакс), м²	Рмин = — Рмакс = —
7.	Кадастровый или иной государственный учетный номер (инвентарный) здания, сооружения, объекта незавершенного строительства, расположенного на земельном участке	24:11:0080201:818

1	2	3
8.	Вид (виды) разрешенного использования	—
8.1.	Дополнительные сведения об использовании земельного участка	—
9.	Сведения о земельных участках (землях общего пользования, территории общего пользования), посредством которых обеспечивается доступ	Земли общего пользования
10.	Иные сведения	—

4. Пояснения к сведениям об уточняемом земельном участке с кадастровым номером 24:11:0080201:1018 :

1.	—

1. Сведения о характерных точках границ уточняемого земельного участка с кадастровым номером 24:11:0080201:1037 :

Система координат МСК-167 (24) Зона № 4

Обозначение характерных точек границ	Координаты, м				Метод определения координат	Формулы, примененные для расчета средней квадратической погрешности определения координат характерных точек границ (Mt), с подставленными в такие формулы значениями и итоговые (вычисленные) значения Mt, м	Описание закрепления точки
	содержатся в Едином государственном реестре недвижимости		определены в результате выполнения комплексных кадастровых работ				
	X	Y	X	Y			
1	2	3	4	5	6	7	8
3069	666 973,25	78 631,94	666 973,25	78 631,94	Метод спутниковых геодезических измерений (определений)	√(0,10^2 + 0,10^2) = 0,10	—
3070	666 981,94	78 640,10	666 981,94	78 640,10			
3071	666 987,94	78 649,53	666 987,94	78 649,53			
3072	666 995,49	78 656,08	666 995,49	78 656,08			
3073	667 001,62	78 663,06	667 001,62	78 663,06			
3074	667 004,89	78 670,33	667 004,89	78 670,33			
н3065У	—	—	667 006,14	78 690,53			

1	2	3	4	5	6	7	8
н3064У	—	—	666 993,31	78 692,14	Метод спутниковых геодезических измерений (определений)	√(0,10^2 + 0,10^2) = 0,10	—
3075	667 007,31	78 681,15	—	—		—	
3076	667 007,84	78 688,82	—	—			
3077	666 965,02	78 696,54	666 965,02	78 696,54		√(0,10^2 + 0,10^2) = 0,10	
3078	666 964,58	78 665,77	666 964,58	78 665,77			
3079	666 965,87	78 643,97	666 965,87	78 643,97			
3069	666 973,25	78 631,94	666 973,25	78 631,94			

2. Сведения о частях границ уточняемого земельного участка с кадастровым номером 24:11:0080201:1037 :

Обозначение части границ		Горизонтальное проложение (S), м	Описание прохождения части границ	Сведения о согласовании местоположения границ (согласовано/спорное)
от т.	до т.			
1	2	3	4	5
3069	3070	11,92	—	согласовано
3070	3071	11,18		
3071	3072	10,00		
3072	3073	9,29		
3073	3074	7,97		
3074	н3065У	20,24		
н3065У	н3064У	12,93		
н3064У	3077	28,63		
3077	3078	30,77		
3078	3079	21,84		
3079	3069	14,11		

3. Сведения о характеристиках уточняемого земельного участка с кадастровым номером 24:11:0080201:1037 :

№ п/п	Наименование характеристики	Значение характеристики
1	2	3

1	2	3
1.	Адрес земельного участка	—
1.1.	Сведения о местоположении земельного участка (при отсутствии адреса) в структурированном в соответствии с федеральной информационной адресной системой виде	—
1.2.	Дополнительные сведения о местоположении земельного участка	—
2.	Площадь земельного участка ± величина погрешности определения (вычисления) площади (Р ± ΔР), м²	1 861 ± 15,00
3.	Формула, примененная для вычисления предельной погрешности определения площади земельного участка, с подставленными значениями и итоговые (вычисленные) значения	3,5*0,10*√(1 861,00) = 15
4.	Площадь земельного участка согласно сведениям Единого государственного реестра недвижимости (Ркад), м²	1 861,00
5.	Оценка расхождения Р и Ркад (Р - Ркад), м²	0
6.	Предельный минимальный и максимальный размеры земельного участка (Рмин и Рмакс), м²	Рмин = — Рмакс = —
7.	Кадастровый или иной государственный учетный номер (инвентарный) здания, сооружения, объекта незавершенного строительства, расположенного на земельном участке	—
8.	Вид (виды) разрешенного использования	—
8.1.	Дополнительные сведения об использовании земельного участка	—
9.	Сведения о земельных участках (землях общего пользования, территории общего пользования), посредством которых обеспечивается доступ	Земли общего пользования
10.	Иные сведения	—
4. Пояснения к сведениям об уточняемом земельном участке с кадастровым номером		24:11:0080201:1037 :
1.	—	

1. Сведения о характерных точках границ уточняемого земельного участка с кадастровым номером 24:11:0080201:1046 :

Система координат МСК-167 (24) Зона № 4

Обозначение характерных точек границ	Координаты, м				Метод определения координат	Формулы, примененные для расчета средней квадратической погрешности определения координат характерных точек границ (Mt), с подставленными в такие формулы значениями и итоговые (вычисленные) значения Mt, м	Описание закрепления точки
	содержатся в Едином государственном реестре недвижимости		определены в результате выполнения комплексных кадастровых работ				
	X	Y	X	Y			
1	2	3	4	5	6	7	8
3732	666 910,13	78 393,77	—	—	Метод спутниковых геодезических измерений (определений)	0,10	—
3733	666 907,77	78 395,62	—	—			
3734	666 909,38	78 397,60	—	—			
3735	666 888,87	78 422,81	666 888,87	78 422,81		√(0,10^2 + 0,10^2) = 0,10	
3736	666 878,85	78 435,48	—	—		0,10	
н3737У	—	—	666 877,71	78 434,97		√(0,10^2 + 0,10^2) = 0,10	
3738	666 861,67	78 426,98	—	—		0,10	
н3739У	—	—	666 863,43	78 424,39		√(0,10^2 + 0,10^2) = 0,10	
3740	666 867,98	78 417,72	666 867,98	78 417,72			
3741	666 873,90	78 408,70	666 873,90	78 408,70			
3742	666 879,10	78 400,09	666 879,10	78 400,09			
3743	666 883,62	78 392,95	666 883,62	78 392,95			

1	2	3	4	5	6	7	8
3744	666 887,17	78 387,44	666 887,17	78 387,44	Метод спутниковых геодезических измерений (определений)	√(0,10^2 + 0,10^2) = 0,10	—
3745	666 890,97	78 381,43	666 890,97	78 381,43			
3746	666 894,61	78 375,72	—	—		0,10	
3747	666 898,01	78 371,47	666 898,01	78 371,47		√(0,10^2 + 0,10^2) = 0,10	
3748	666 903,88	78 364,14	666 903,88	78 364,14			
3749	666 906,90	78 366,37	—	—		0,10	
н3750У	—	—	666 906,64	78 366,52		√(0,10^2 + 0,10^2) = 0,10	
3751	666 910,92	78 377,03	—	—		0,10	
н3752У	—	—	666 910,57	78 376,94		√(0,10^2 + 0,10^2) = 0,10	
3753	666 915,46	78 390,37	—	—		0,10	
н3754У	—	—	666 915,68	78 392,14		√(0,10^2 + 0,10^2) = 0,10	
н3755У	—	—	666 911,26	78 397,59			
н3756У	—	—	666 901,63	78 409,03			
3757	666 911,34	78 395,27	—	—		0,10	
3732	666 910,13	78 393,77	—	—			

2. Сведения о частях границ уточняемого земельного участка с кадастровым номером 24:11:0080201:1046 :

Обозначение части границ		Горизонтальное проложение (S), м	Описание прохождения части границ	Сведения о согласовании местоположения границ (согласовано/спорное)
от т.	до т.			
1	2	3	4	5
3735	н3737У	16,50	—	согласовано

1	2	3	4	5
н3737У	н3739У	17,77	—	согласовано
н3739У	3740	8,07		
3740	3741	10,79		
3741	3742	10,06		
3742	3743	8,45		
3743	3744	6,55		
3744	3745	7,11		
3745	3747	12,20		
3747	3748	9,39		
3748	н3750У	3,64		
н3750У	н3752У	11,14		
н3752У	н3754У	16,04		
н3754У	н3755У	7,02		
н3755У	н3756У	14,95		
н3756У	3735	18,78		

3. Сведения о характеристиках уточняемого земельного участка с кадастровым номером 24:11:0080201:1046 :

№ п/п	Наименование характеристики	Значение характеристики
1	2	3
1.	Адрес земельного участка	—
1.1.	Сведения о местоположении земельного участка (при отсутствии адреса) в структурированном в соответствии с федеральной информационной адресной системой виде	—
1.2.	Дополнительные сведения о местоположении земельного участка	—
2.	Площадь земельного участка ± величина погрешности определения (вычисления) площади (Р ± ΔР), м²	1 512 ± 14,00
3.	Формула, примененная для вычисления предельной погрешности определения площади земельного участка, с подставленными значениями и итоговые (вычисленные) значения	3,5*0,10*√(1 512,00) = 14
4.	Площадь земельного участка согласно сведениям Единого государственного реестра недвижимости (Ркад), м²	1 512,00
5.	Оценка расхождения Р и Ркад (Р - Ркад), м²	0

1	2	3
6.	Предельный минимальный и максимальный размеры земельного участка (Рмин и Рмакс), м²	Рмин = — Рмакс = —
7.	Кадастровый или иной государственный учетный номер (инвентарный) здания, сооружения, объекта незавершенного строительства, расположенного на земельном участке	24:11:0080201:904
8.	Вид (виды) разрешенного использования	—
8.1.	Дополнительные сведения об использовании земельного участка	—
9.	Сведения о земельных участках (землях общего пользования, территории общего пользования), посредством которых обеспечивается доступ	Земли общего пользования
10.	Иные сведения	—

4. Пояснения к сведениям об уточняемом земельном участке с кадастровым номером 24:11:0080201:1046 :

1.	—

1. Сведения о характерных точках границ уточняемого земельного участка с кадастровым номером 24:11:0080201:1113 :

Система координат МСК-167 (24) Зона № 4

Обозначение характерных точек границ	Координаты, м				Метод определения координат	Формулы, примененные для расчета средней квадратической погрешности определения координат характерных точек границ (Mt), с подставленными в такие формулы значениями и итоговые (вычисленные) значения Mt, м	Описание закрепления точки
	содержатся в Едином государственном реестре недвижимости		определены в результате выполнения комплексных кадастровых работ				
	X	Y	X	Y			
1	2	3	4	5	6	7	8
1830	667 127,04	77 575,28	667 127,04	77 575,28	Метод спутниковых геодезических измерений (определений)	√(0,10^2 + 0,10^2) = 0,10	—
1829	667 124,29	77 595,23	667 124,29	77 595,23			
1834	—	—	667 108,71	77 591,84			
н1835У	—	—	667 087,08	77 586,86			
1836	667 083,42	77 586,30	—	—		0,10	

1	2	3	4	5	6	7	8
1837	667 056,00	77 579,04	667 056,00	77 579,04	Метод спутниковых геодезических измерений (определений)	√(0,10^2 + 0,10^2) = 0,10	—
1838	667 054,66	77 578,68	667 054,66	77 578,68			
н1839У	—	—	667 056,28	77 565,66			
н1840У	—	—	667 057,28	77 559,72			
н1831У	—	—	667 058,03	77 558,91			
1841	667 058,48	77 558,91	—	—		—	
1830	667 127,04	77 575,28	667 127,04	77 575,28		√(0,10^2 + 0,10^2) = 0,10	

2. Сведения о частях границ уточняемого земельного участка с кадастровым номером 24:11:0080201:1113 :

Обозначение части границ		Горизонтальное проложение (S), м	Описание прохождения части границ	Сведения о согласовании местоположения границ (согласовано/спорное)
от т.	до т.			
1	2	3	4	5
1830	1829	20,14	—	согласовано
1829	1834	15,94		
1834	н1835У	22,20		
н1835У	1837	32,05		
1837	1838	1,39		
1838	н1839У	13,12		
н1839У	н1840У	6,02		
н1840У	н1831У	1,10		
н1831У	1830	70,93		

3. Сведения о характеристиках уточняемого земельного участка с кадастровым номером 24:11:0080201:1113 :

№ п/п	Наименование характеристики	Значение характеристики
1	2	3

1	2	3
1.	Адрес земельного участка	—
1.1.	Сведения о местоположении земельного участка (при отсутствии адреса) в структурированном в соответствии с федеральной информационной адресной системой виде	—
1.2.	Дополнительные сведения о местоположении земельного участка	—
2.	Площадь земельного участка ± величина погрешности определения (вычисления) площади (Р ± ΔР), м²	1 454 ± 13,00
3.	Формула, примененная для вычисления предельной погрешности определения площади земельного участка, с подставленными значениями и итоговые (вычисленные) значения	3,5*0,10*√(1 454,00) = 13
4.	Площадь земельного участка согласно сведениям Единого государственного реестра недвижимости (Ркад), м²	1 454,00
5.	Оценка расхождения Р и Ркад (Р - Ркад), м²	0
6.	Предельный минимальный и максимальный размеры земельного участка (Рмин и Рмакс), м²	Рмин = — Рмакс = —
7.	Кадастровый или иной государственный учетный номер (инвентарный) здания, сооружения, объекта незавершенного строительства, расположенного на земельном участке	—
8.	Вид (виды) разрешенного использования	—
8.1.	Дополнительные сведения об использовании земельного участка	—
9.	Сведения о земельных участках (землях общего пользования, территории общего пользования), посредством которых обеспечивается доступ	Земли общего пользования
10.	Иные сведения	—
4. Пояснения к сведениям об уточняемом земельном участке с кадастровым номером		24:11:0080201:1113 :
1.	—	

1. Сведения о характерных точках границ уточняемого земельного участка с кадастровым номером 24:11:0080201:1114 :

Система координат МСК-167 (24) Зона № 4

Обозначение характерных точек границ	Координаты, м				Метод определения координат	Формулы, примененные для расчета средней квадратической погрешности определения координат характерных точек границ (Mt), с подставленными в такие формулы значениями и итоговые (вычисленные) значения Mt, м	Описание закрепления точки
	содержатся в Едином государственном реестре недвижимости		определены в результате выполнения комплексных кадастровых работ				
	X	Y	X	Y			
1	2	3	4	5	6	7	8
н1748У	—	—	667 148,34	77 558,69	Метод спутниковых геодезических измерений (определений)	√(0,10^2 + 0,10^2) = 0,10	—
н1823У	—	—	667 162,92	77 562,24			
н1824У	—	—	667 159,44	77 602,60			
1825	667 161,10	77 562,66	—	—		0,10	
1826	667 157,43	77 602,54	—	—			
1827	667 153,81	77 601,69	667 153,81	77 601,69		√(0,10^2 + 0,10^2) = 0,10	
1828	—	—	667 129,69	77 596,43			
1829	667 124,29	77 595,23	667 124,29	77 595,23			
1830	667 127,04	77 575,28	667 127,04	77 575,28			
н1831У	—	—	667 058,03	77 558,91			
н1832У	—	—	667 058,81	77 555,04			
н1749У	—	—	667 063,26	77 535,72			

1	2	3	4	5	6	7	8
1833	667 058,48	77 558,91	—	—	Метод спутниковых геодезических измерений (определений)	0,10	—
1742	667 062,88	77 535,56	667 062,88	77 535,56		√(0,10^2 + 0,10^2) = 0,10	
н1748У	—	—	667 148,34	77 558,69			

2. Сведения о частях границ уточняемого земельного участка с кадастровым номером 24:11:0080201:1114 :

Обозначение части границ		Горизонтальное проложение (S), м	Описание прохождения части границ	Сведения о согласовании местоположения границ (согласовано/спорное)
от т.	до т.			
1	2	3	4	5
н1748У	н1823У	15,01	—	согласовано
н1823У	н1824У	40,51		
н1824У	1827	5,70		
1827	1828	24,69		
1828	1829	5,53		
1829	1830	20,14		
1830	н1831У	70,93		
н1831У	н1832У	3,95		
н1832У	н1749У	19,83		
н1749У	1742	0,41		
1742	н1748У	88,53		

3. Сведения о характеристиках уточняемого земельного участка с кадастровым номером 24:11:0080201:1114 :

№ п/п	Наименование характеристики	Значение характеристики
1	2	3
1.	Адрес земельного участка	—
1.1.	Сведения о местоположении земельного участка (при отсутствии адреса) в структурированном в соответствии с федеральной информационной адресной системой виде	—
1.2.	Дополнительные сведения о местоположении земельного участка	—
2.	Площадь земельного участка ± величина погрешности определения (вычисления) площади (Р ± ΔР), м²	3 023 ± 19,00

1	2	3
3.	Формула, примененная для вычисления предельной погрешности определения площади земельного участка, с подставленными значениями и итоговые (вычисленные) значения	3,5*0,10*√(3 023,00) = 19
4.	Площадь земельного участка согласно сведениям Единого государственного реестра недвижимости (Ркад), м²	2 908,00
5.	Оценка расхождения Р и Ркад (Р - Ркад), м²	115
6.	Предельный минимальный и максимальный размеры земельного участка (Рмин и Рмакс), м²	Рмин = — Рмакс = —
7.	Кадастровый или иной государственный учетный номер (инвентарный) здания, сооружения, объекта незавершенного строительства, расположенного на земельном участке	24:11:0080201:887
8.	Вид (виды) разрешенного использования	—
8.1.	Дополнительные сведения об использовании земельного участка	—
9.	Сведения о земельных участках (землях общего пользования, территории общего пользования), посредством которых обеспечивается доступ	Земли общего пользования
10.	Иные сведения	—

4. Пояснения к сведениям об уточняемом земельном участке с кадастровым номером 24:11:0080201:1114 :

1.	—

1. Сведения о характерных точках границ уточняемого земельного участка с кадастровым номером 24:11:0080201:1136 :

Система координат МСК-167 (24) Зона № 4

Обозначение характерных точек границ	Координаты, м				Метод определения координат	Формулы, примененные для расчета средней квадратической погрешности определения координат характерных точек границ (Mt), с подставленными в такие формулы значениями и итоговые (вычисленные) значения Mt, м	Описание закрепления точки
	содержатся в Едином государственном реестре недвижимости		определены в результате выполнения комплексных кадастровых работ				
	X	Y	X	Y			
1	2	3	4	5	6	7	8
3029	666 954,38	77 688,02	—	—	Метод спутниковых геодезических измерений (определений)	0,00	—

1	2	3	4	5	6	7	8
3030	666 956,07	77 697,21	—	—	Метод спутниковых геодезических измерений (определений)	0,00	—
3031	666 932,26	77 703,08	—	—			
3032	666 929,70	77 693,54	—	—			
3033	666 935,44	77 692,14	—	—			
3034	666 947,79	77 689,32	—	—			
н3025У	—	—	666 960,89	77 687,50		√(0,10^2 + 0,10^2) = 0,10	
н3035У	—	—	666 960,15	77 690,61			
н3036У	—	—	666 959,55	77 693,53			
н3037У	—	—	666 958,96	77 696,32			
н3038У	—	—	666 941,35	77 700,48			
н3039У	—	—	666 931,92	77 702,71			
н3026У	—	—	666 929,16	77 693,58			
3029	666 954,38	77 688,02	—	—		0,00	

2. Сведения о частях границ уточняемого земельного участка с кадастровым номером 24:11:0080201:1136 :

Обозначение части границ		Горизонтальное проложение (S), м	Описание прохождения части границ	Сведения о согласовании местоположения границ (согласовано/спорное)
от т.	до т.			
1	2	3	4	5
н3025У	н3035У	3,20	—	согласовано
н3035У	н3036У	2,98		
н3036У	н3037У	2,85		
н3037У	н3038У	18,09		
н3038У	н3039У	9,69		

1	2	3	4	5
н3039У	н3026У	9,54	—	согласовано
н3026У	н3025У	32,31		

3. Сведения о характеристиках уточняемого земельного участка с кадастровым номером 24:11:0080201:1136 :

№ п/п	Наименование характеристики	Значение характеристики
1	2	3
1.	Адрес земельного участка	—
1.1.	Сведения о местоположении земельного участка (при отсутствии адреса) в структурированном в соответствии с федеральной информационной адресной системой виде	—
1.2.	Дополнительные сведения о местоположении земельного участка	—
2.	Площадь земельного участка ± величина погрешности определения (вычисления) площади (Р ± ΔР), м²	266 ± 6,00
3.	Формула, примененная для вычисления предельной погрешности определения площади земельного участка, с подставленными значениями и итоговые (вычисленные) значения	3,5*0,10*√(266,00) = 6
4.	Площадь земельного участка согласно сведениям Единого государственного реестра недвижимости (Ркад), м²	242,00
5.	Оценка расхождения Р и Ркад (Р - Ркад), м²	24
6.	Предельный минимальный и максимальный размеры земельного участка (Рмин и Рмакс), м²	Рмин = — Рмакс = —
7.	Кадастровый или иной государственный учетный номер (инвентарный) здания, сооружения, объекта незавершенного строительства, расположенного на земельном участке	—
8.	Вид (виды) разрешенного использования	—
8.1.	Дополнительные сведения об использовании земельного участка	—
9.	Сведения о земельных участках (землях общего пользования, территории общего пользования), посредством которых обеспечивается доступ	Земли общего пользования
10.	Иные сведения	—

4. Пояснения к сведениям об уточняемом земельном участке с кадастровым номером 24:11:0080201:1136 :

1.	—

1. Сведения о характерных точках границ уточняемого земельного участка с кадастровым номером 24:11:0080201:1137 :

Система координат МСК-167 (24) Зона № 4

Обозначение характерных точек границ	Координаты, м				Метод определения координат	Формулы, примененные для расчета средней квадратической погрешности определения координат характерных точек границ (Mt), с подставленными в такие формулы значениями и итоговые (вычисленные) значения Mt, м	Описание закрепления точки
	содержатся в Едином государственном реестре недвижимости		определены в результате выполнения комплексных кадастровых работ				
	X	Y	X	Y			
1	2	3	4	5	6	7	8
2265	666 862,45	77 716,71	—	—	Метод спутниковых геодезических измерений (определений)	0,20	—
2266	666 865,68	77 729,24	—	—			
2267	666 868,49	77 740,14	—	—			
2268	666 838,75	77 746,53	—	—			
2269	666 833,14	77 725,51	—	—			
н2270У	—	—	666 857,63	77 717,05		√(0,10^2 + 0,10^2) = 0,10	
н2271У	—	—	666 860,34	77 731,06			
н2272У	—	—	666 862,29	77 741,49			
н328У	—	—	666 835,27	77 746,98			
н327У	—	—	666 828,28	77 724,55			
н326У	—	—	666 830,52	77 723,85			
2265	666 862,45	77 716,71	—	—		0,20	

2. Сведения о частях границ уточняемого земельного участка с кадастровым номером 24:11:0080201:1137 :

Обозначение части границ		Горизонтальное проложение (S), м	Описание прохождения части границ	Сведения о согласовании местоположения границ (согласовано/спорное)
от т.	до т.			
1	2	3	4	5
н2270У	н2271У	14,27	—	согласовано
н2271У	н2272У	10,61		
н2272У	н328У	27,57		
н328У	н327У	23,49		
н327У	н326У	2,35		
н326У	н2270У	27,95		

3. Сведения о характеристиках уточняемого земельного участка с кадастровым номером 24:11:0080201:1137 :

№ п/п	Наименование характеристики	Значение характеристики
1	2	3
1.	Адрес земельного участка	—
1.1.	Сведения о местоположении земельного участка (при отсутствии адреса) в структурированном в соответствии с федеральной информационной адресной системой виде	—
1.2.	Дополнительные сведения о местоположении земельного участка	—
2.	Площадь земельного участка ± величина погрешности определения (вычисления) площади (Р ± ΔР), м²	701 ± 9,00
3.	Формула, примененная для вычисления предельной погрешности определения площади земельного участка, с подставленными значениями и итоговые (вычисленные) значения	3,5*0,10*√(701,00) = 9
4.	Площадь земельного участка согласно сведениям Единого государственного реестра недвижимости (Ркад), м²	700,00
5.	Оценка расхождения Р и Ркад (Р - Ркад), м²	1
6.	Предельный минимальный и максимальный размеры земельного участка (Рмин и Рмакс), м²	Рмин = — Рмакс = —
7.	Кадастровый или иной государственный учетный номер (инвентарный) здания, сооружения, объекта незавершенного строительства, расположенного на земельном участке	—
8.	Вид (виды) разрешенного использования	—
8.1.	Дополнительные сведения об использовании земельного участка	—

1	2	3
9.	Сведения о земельных участках (землях общего пользования, территории общего пользования), посредством которых обеспечивается доступ	Земли общего пользования
10.	Иные сведения	—

4. Пояснения к сведениям об уточняемом земельном участке с кадастровым номером 24:11:0080201:1137 :

1.	—

1. Сведения о характерных точках границ уточняемого земельного участка с кадастровым номером 24:11:0080201:1138 :

Система координат МСК-167 (24) Зона № 4

Обозначение характерных точек границ	Координаты, м				Метод определения координат	Формулы, примененные для расчета средней квадратической погрешности определения координат характерных точек границ (Mt), с подставленными в такие формулы значениями и итоговые (вычисленные) значения Mt, м	Описание закрепления точки
	содержатся в Едином государственном реестре недвижимости		определены в результате выполнения комплексных кадастровых работ				
	X	Y	X	Y			
1	2	3	4	5	6	7	8
2297	666 921,72	77 715,27	—	—	Метод спутниковых геодезических измерений (определений)	0,20	—
2298	666 925,26	77 727,77	—	—			
2299	666 893,06	77 734,85	—	—			
2300	666 889,37	77 735,65	—	—			
2301	666 868,49	77 740,14	—	—			
2302	666 865,68	77 729,24	—	—			
н2303У	—	—	666 923,61	77 715,47		√(0,10^2 + 0,10^2) = 0,10	
2289	—	—	666 928,09	77 727,44			

1	2	3	4	5	6	7	8
2288	—	—	666 916,27	77 729,92	Метод спутниковых геодезических измерений (определений)	√(0,10^2 + 0,10^2) = 0,10	—
2287	—	—	666 894,47	77 734,94			
2275	—	—	666 889,61	77 735,93			
н2274У	—	—	666 889,52	77 735,60			
н2272У	—	—	666 862,29	77 741,49			
н2271У	—	—	666 860,34	77 731,06			
2297	666 921,72	77 715,27	—	—		0,20	

2. Сведения о частях границ уточняемого земельного участка с кадастровым номером 24:11:0080201:1138 :

Обозначение части границ		Горизонтальное проложение (S), м	Описание прохождения части границ	Сведения о согласовании местоположения границ (согласовано/спорное)
от т.	до т.			
1	2	3	4	5
н2303У	2289	12,78	—	согласовано
2289	2288	12,08		
2288	2287	22,37		
2287	2275	4,96		
2275	н2274У	0,34		
н2274У	н2272У	27,86		
н2272У	н2271У	10,61		
н2271У	н2303У	65,16		

3. Сведения о характеристиках уточняемого земельного участка с кадастровым номером 24:11:0080201:1138 :

№ п/п	Наименование характеристики	Значение характеристики
1	2	3

1	2	3
1.	Адрес земельного участка	—
1.1.	Сведения о местоположении земельного участка (при отсутствии адреса) в структурированном в соответствии с федеральной информационной адресной системой виде	—
1.2.	Дополнительные сведения о местоположении земельного участка	—
2.	Площадь земельного участка ± величина погрешности определения (вычисления) площади (Р ± ΔР), м²	774 ± 10,00
3.	Формула, примененная для вычисления предельной погрешности определения площади земельного участка, с подставленными значениями и итоговые (вычисленные) значения	3,5*0,10*√(774,00) = 10
4.	Площадь земельного участка согласно сведениям Единого государственного реестра недвижимости (Ркад), м²	704,00
5.	Оценка расхождения Р и Ркад (Р - Ркад), м²	70
6.	Предельный минимальный и максимальный размеры земельного участка (Рмин и Рмакс), м²	Рмин = — Рмакс = —
7.	Кадастровый или иной государственный учетный номер (инвентарный) здания, сооружения, объекта незавершенного строительства, расположенного на земельном участке	—
8.	Вид (виды) разрешенного использования	—
8.1.	Дополнительные сведения об использовании земельного участка	—
9.	Сведения о земельных участках (землях общего пользования, территории общего пользования), посредством которых обеспечивается доступ	Земли общего пользования
10.	Иные сведения	—
4. Пояснения к сведениям об уточняемом земельном участке с кадастровым номером		24:11:0080201:1138 :
1.	—	

1. Сведения о характерных точках границ уточняемого земельного участка с кадастровым номером 24:11:0080201:1139 :

Система координат МСК-167 (24) Зона № 4

Обозначение характерных точек границ	Координаты, м				Метод определения координат	Формулы, примененные для расчета средней квадратической погрешности определения координат характерных точек границ (Mt), с подставленными в такие формулы значениями и итоговые (вычисленные) значения Mt, м	Описание закрепления точки
	содержатся в Едином государственном реестре недвижимости		определены в результате выполнения комплексных кадастровых работ				
	X	Y	X	Y			
1	2	3	4	5	6	7	8
2304	666 918,45	77 703,72	—	—	Метод спутниковых геодезических измерений (определений)	0,20	—
2305	666 921,72	77 715,27	—	—			
2306	666 865,68	77 729,24	—	—			
2307	666 862,45	77 716,71	—	—			
2308	666 887,23	77 709,28	—	—			
2309	666 887,94	77 712,36	—	—			
2310	666 909,14	77 707,10	—	—			
н2311У	—	—	666 909,64	77 706,18		√(0,10^2 + 0,10^2) = 0,10	
н2312У	—	—	666 911,28	77 712,74			
н2313У	—	—	666 921,56	77 710,11			
н2303У	—	—	666 923,61	77 715,47			
н2271У	—	—	666 860,34	77 731,06			

1	2	3	4	5	6	7	8
н2270У	—	—	666 857,63	77 717,05	Метод спутниковых геодезических измерений (определений)	√(0,10^2 + 0,10^2) = 0,10	—
2304	666 918,45	77 703,72	—	—		0,20	

2. Сведения о частях границ уточняемого земельного участка с кадастровым номером 24:11:0080201:1139 :

Обозначение части границ		Горизонтальное проложение (S), м	Описание прохождения части границ	Сведения о согласовании местоположения границ (согласовано/спорное)
от т.	до т.			
1	2	3	4	5
н2311У	н2312У	6,76	—	согласовано
н2312У	н2313У	10,61		
н2313У	н2303У	5,74		
н2303У	н2271У	65,16		
н2271У	н2270У	14,27		
н2270У	н2311У	53,13		

3. Сведения о характеристиках уточняемого земельного участка с кадастровым номером 24:11:0080201:1139 :

№ п/п	Наименование характеристики	Значение характеристики
1	2	3
1.	Адрес земельного участка	—
1.1.	Сведения о местоположении земельного участка (при отсутствии адреса) в структурированном в соответствии с федеральной информационной адресной системой виде	—
1.2.	Дополнительные сведения о местоположении земельного участка	—
2.	Площадь земельного участка ± величина погрешности определения (вычисления) площади (Р ± ΔР), м²	774 ± 10,00
3.	Формула, примененная для вычисления предельной погрешности определения площади земельного участка, с подставленными значениями и итоговые (вычисленные) значения	3,5*0,10*√(774,00) = 10
4.	Площадь земельного участка согласно сведениям Единого государственного реестра недвижимости (Ркад), м²	704,00
5.	Оценка расхождения Р и Ркад (Р - Ркад), м²	70
6.	Предельный минимальный и максимальный размеры земельного участка (Рмин и Рмакс), м²	Рмин = — Рмакс = —

1	2	3
7.	Кадастровый или иной государственный учетный номер (инвентарный) здания, сооружения, объекта незавершенного строительства, расположенного на земельном участке	—
8.	Вид (виды) разрешенного использования	—
8.1.	Дополнительные сведения об использовании земельного участка	—
9.	Сведения о земельных участках (землях общего пользования, территории общего пользования), посредством которых обеспечивается доступ	Земли общего пользования
10.	Иные сведения	—

4. Пояснения к сведениям об уточняемом земельном участке с кадастровым номером 24:11:0080201:1139 :

1.	—

1. Сведения о характерных точках границ уточняемого земельного участка с кадастровым номером 24:11:0080201:1145 :

Система координат МСК-167 (24) Зона № 4

Обозначение характерных точек границ	Координаты, м				Метод определения координат	Формулы, примененные для расчета средней квадратической погрешности определения координат характерных точек границ (Mt), с подставленными в такие формулы значениями и итоговые (вычисленные) значения Mt, м	Описание закрепления точки
	содержатся в Едином государственном реестре недвижимости		определены в результате выполнения комплексных кадастровых работ				
	X	Y	X	Y			
1	2	3	4	5	6	7	8
1888	666 477,84	77 933,84	—	—	Метод спутниковых геодезических измерений (определений)	0,00	—
н1880У	—	—	666 479,05	77 933,96		√(0,10^2 + 0,10^2) = 0,10	
1887	666 432,55	77 996,93	666 432,55	77 996,93			
н1889У	—	—	666 422,79	77 987,55			
1890	666 420,71	77 986,35	—	—		0,20	
н1891У	—	—	666 456,94	77 951,90		√(0,10^2 + 0,10^2) = 0,10	

1	2	3	4	5	6	7	8
1888	666 477,84	77 933,84	—	—	Метод спутниковых геодезических измерений (определений)	0,00	—

2. Сведения о частях границ уточняемого земельного участка с кадастровым номером 24:11:0080201:1145 :

Обозначение части границ		Горизонтальное проложение (S), м	Описание прохождения части границ	Сведения о согласовании местоположения границ (согласовано/спорное)
от т.	до т.			
1	2	3	4	5
н1880У	1887	78,28	—	согласовано
1887	н1889У	13,54		
н1889У	н1891У	49,37		
н1891У	н1880У	28,47		

3. Сведения о характеристиках уточняемого земельного участка с кадастровым номером 24:11:0080201:1145 :

№ п/п	Наименование характеристики	Значение характеристики
1	2	3
1.	Адрес земельного участка	—
1.1.	Сведения о местоположении земельного участка (при отсутствии адреса) в структурированном в соответствии с федеральной информационной адресной системой виде	—
1.2.	Дополнительные сведения о местоположении земельного участка	—
2.	Площадь земельного участка ± величина погрешности определения (вычисления) площади (Р ± ΔР), м²	613 ± 9,00
3.	Формула, примененная для вычисления предельной погрешности определения площади земельного участка, с подставленными значениями и итоговые (вычисленные) значения	3,5*0,10*√(613,00) = 9
4.	Площадь земельного участка согласно сведениям Единого государственного реестра недвижимости (Ркад), м²	613,00
5.	Оценка расхождения Р и Ркад (Р - Ркад), м²	0
6.	Предельный минимальный и максимальный размеры земельного участка (Рмин и Рмакс), м²	Рмин = — Рмакс = —
7.	Кадастровый или иной государственный учетный номер (инвентарный) здания, сооружения, объекта незавершенного строительства, расположенного на земельном участке	24:11:0080201:1199
8.	Вид (виды) разрешенного использования	—

1	2	3
8.1.	Дополнительные сведения об использовании земельного участка	—
9.	Сведения о земельных участках (землях общего пользования, территории общего пользования), посредством которых обеспечивается доступ	Земли общего пользования
10.	Иные сведения	—

4. Пояснения к сведениям об уточняемом земельном участке с кадастровым номером 24:11:0080201:1145 :

1.	—

1. Сведения о характерных точках границ уточняемого земельного участка с кадастровым номером 24:11:0080201:1162 :

Система координат МСК-167 (24) Зона № 4

Обозначение характерных точек границ	Координаты, м				Метод определения координат	Формулы, примененные для расчета средней квадратической погрешности определения координат характерных точек границ (Mt), с подставленными в такие формулы значениями и итоговые (вычисленные) значения Mt, м	Описание закрепления точки
	содержатся в Едином государственном реестре недвижимости		определены в результате выполнения комплексных кадастровых работ				
	X	Y	X	Y			
1	2	3	4	5	6	7	8
1292	667 294,98	77 502,16	—	—	Метод спутниковых геодезических измерений (определений)	0,10	—
1293	667 281,05	77 552,96	—	—			
1294	667 281,11	77 560,46	667 281,11	77 560,46		√(0,10^2 + 0,10^2) = 0,10	
н1295У	—	—	667 254,20	77 559,38			
н10У	—	—	667 246,12	77 559,43			
н9У	—	—	667 246,52	77 556,17			
н8У	—	—	667 247,01	77 553,02			
н7У	—	—	667 249,12	77 542,57			

1	2	3	4	5	6	7	8
н6У	—	—	667 252,41	77 527,61	Метод спутниковых геодезических измерений (определений)	√(0,10^2 + 0,10^2) = 0,10	—
н5У	—	—	667 256,46	77 509,51			
н1296У	—	—	667 257,49	77 509,74			
н1297У	—	—	667 261,05	77 494,26			
н1298У	—	—	667 262,27	77 494,55			
н1299У	—	—	667 266,25	77 495,46			
1300	667 254,34	77 560,04	—	—		0,10	
1301	667 246,61	77 559,38	—	—			
2	667 247,33	77 556,03	—	—			
1	667 256,87	77 511,63	—	—			
1302	667 258,04	77 509,40	—	—			
1303	667 261,93	77 494,08	—	—			
1304	667 266,50	77 495,43	—	—			
н1305У	—	—	667 281,01	77 499,27		√(0,10^2 + 0,10^2) = 0,10	
н1306У	—	—	667 293,08	77 501,94			
н1307У	—	—	667 289,91	77 514,83			
н1308У	—	—	667 284,41	77 537,21			

1	2	3	4	5	6	7	8
н1309У	—	—	667 281,51	77 556,09	Метод спутниковых геодезических измерений (определений)	√(0,10^2 + 0,10^2) = 0,10	—
1292	667 294,98	77 502,16	—	—		0,10	

2. Сведения о частях границ уточняемого земельного участка с кадастровым номером 24:11:0080201:1162 :

Обозначение части границ		Горизонтальное проложение (S), м	Описание прохождения части границ	Сведения о согласовании местоположения границ (согласовано/спорное)
от т.	до т.			
1	2	3	4	5
1294	н1295У	26,93	—	согласовано
н1295У	н10У	8,08		
н10У	н9У	3,28		
н9У	н8У	3,19		
н8У	н7У	10,66		
н7У	н6У	15,32		
н6У	н5У	18,55		
н5У	н1296У	1,06		
н1296У	н1297У	15,88		
н1297У	н1298У	1,25		
н1298У	н1299У	4,08		
н1299У	н1305У	15,24		
н1305У	н1306У	12,36		
н1306У	н1307У	13,27		
н1307У	н1308У	23,05		
н1308У	н1309У	19,10		
н1309У	1294	4,39		

3. Сведения о характеристиках уточняемого земельного участка с кадастровым номером 24:11:0080201:1162 :

№ п/п	Наименование характеристики	Значение характеристики
1	2	3
1.	Адрес земельного участка	—
1.1.	Сведения о местоположении земельного участка (при отсутствии адреса) в структурированном в соответствии с федеральной информационной адресной системой виде	—
1.2.	Дополнительные сведения о местоположении земельного участка	—

1	2	3
2.	Площадь земельного участка ± величина погрешности определения (вычисления) площади (Р ± ΔР), м²	2 121 ± 16,00
3.	Формула, примененная для вычисления предельной погрешности определения площади земельного участка, с подставленными значениями и итоговые (вычисленные) значения	3,5*0,10*√(2 121,00) = 16
4.	Площадь земельного участка согласно сведениям Единого государственного реестра недвижимости (Ркад), м²	2 130,00
5.	Оценка расхождения Р и Ркад (Р - Ркад), м²	9
6.	Предельный минимальный и максимальный размеры земельного участка (Рмин и Рмакс), м²	Рмин = — Рмакс = —
7.	Кадастровый или иной государственный учетный номер (инвентарный) здания, сооружения, объекта незавершенного строительства, расположенного на земельном участке	24:11:0080201:1263
8.	Вид (виды) разрешенного использования	—
8.1.	Дополнительные сведения об использовании земельного участка	—
9.	Сведения о земельных участках (землях общего пользования, территории общего пользования), посредством которых обеспечивается доступ	Земли общего пользования
10.	Иные сведения	—

4. Пояснения к сведениям об уточняемом земельном участке с кадастровым номером 24:11:0080201:1162 :

1.	—

1. Сведения о характерных точках границ уточняемого земельного участка с кадастровым номером 24:11:0080201:1175 :

Система координат МСК-167 (24) Зона № 4

Обозначение характерных точек границ	Координаты, м				Метод определения координат	Формулы, примененные для расчета средней квадратической погрешности определения координат характерных точек границ (Mt), с подставленными в такие формулы значениями и итоговые (вычисленные) значения Mt, м	Описание закрепления точки
	содержатся в Едином государственном реестре недвижимости		определены в результате выполнения комплексных кадастровых работ				
	X	Y	X	Y			
1	2	3	4	5	6	7	8

1	2	3	4	5	6	7	8
2341	666 934,38	77 883,71	—	—	Метод спутниковых геодезических измерений (определений)	0,10	—
н2342У	—	—	666 934,81	77 884,26		√(0,10^2 + 0,10^2) = 0,10	
2343	666 940,69	77 891,90	—	—		0,10	
н1265У	—	—	666 940,91	77 892,22		√(0,10^2 + 0,10^2) = 0,10	
2344	666 947,02	77 900,95	—	—		0,10	
н1283У	—	—	666 947,47	77 901,61		√(0,10^2 + 0,10^2) = 0,10	
н1289У	—	—	666 944,19	77 904,14			
н1288У	—	—	666 935,98	77 910,17			
2345	666 933,27	77 911,55	—	—		0,10	
н1287У	—	—	666 933,76	77 912,07		√(0,10^2 + 0,10^2) = 0,10	
2346	666 924,39	77 919,24	666 924,39	77 919,24			
2347	666 922,06	77 920,71	666 922,06	77 920,71			
2348	666 917,75	77 919,54	666 917,75	77 919,54			
2349	666 907,60	77 905,71	666 907,60	77 905,71			
2341	666 934,38	77 883,71	—	—		0,10	

2. Сведения о частях границ уточняемого земельного участка с кадастровым номером 24:11:0080201:1175 :

Обозначение части границ		Горизонтальное проложение (S), м	Описание прохождения части границ	Сведения о согласовании местоположения границ (согласовано/спорное)
от т.	до т.			
1	2	3	4	5
н2342У	н1265У	10,03	—	согласовано

1	2	3	4	5
н1265У	н1283У	11,45	—	согласовано
н1283У	н1289У	4,14		
н1289У	н1288У	10,19		
н1288У	н1287У	2,92		
н1287У	2346	11,80		
2346	2347	2,75		
2347	2348	4,47		
2348	2349	17,15		
2349	н2342У	34,65		

3. Сведения о характеристиках уточняемого земельного участка с кадастровым номером 24:11:0080201:1175 :

№ п/п	Наименование характеристики	Значение характеристики
1	2	3
1.	Адрес земельного участка	—
1.1.	Сведения о местоположении земельного участка (при отсутствии адреса) в структурированном в соответствии с федеральной информационной адресной системой виде	—
1.2.	Дополнительные сведения о местоположении земельного участка	—
2.	Площадь земельного участка ± величина погрешности определения (вычисления) площади (Р ± ΔР), м²	729 ± 9,00
3.	Формула, примененная для вычисления предельной погрешности определения площади земельного участка, с подставленными значениями и итоговые (вычисленные) значения	3,5*0,10*√(729,00) = 9
4.	Площадь земельного участка согласно сведениям Единого государственного реестра недвижимости (Ркад), м²	725,00
5.	Оценка расхождения Р и Ркад (Р - Ркад), м²	4
6.	Предельный минимальный и максимальный размеры земельного участка (Рмин и Рмакс), м²	Рмин = — Рмакс = —
7.	Кадастровый или иной государственный учетный номер (инвентарный) здания, сооружения, объекта незавершенного строительства, расположенного на земельном участке	—
8.	Вид (виды) разрешенного использования	—
8.1.	Дополнительные сведения об использовании земельного участка	—

1	2	3
9.	Сведения о земельных участках (землях общего пользования, территории общего пользования), посредством которых обеспечивается доступ	Земли общего пользования
10.	Иные сведения	—

4. Пояснения к сведениям об уточняемом земельном участке с кадастровым номером 24:11:0080201:1175 :

1.	—

1. Сведения о характерных точках границ уточняемого земельного участка с кадастровым номером 24:11:0080201:1176 :

Система координат МСК-167 (24) Зона № 4

Обозначение характерных точек границ	Координаты, м				Метод определения координат	Формулы, примененные для расчета средней квадратической погрешности определения координат характерных точек границ (Mt), с подставленными в такие формулы значениями и итоговые (вычисленные) значения Mt, м	Описание закрепления точки
	содержатся в Едином государственном реестре недвижимости		определены в результате выполнения комплексных кадастровых работ				
	X	Y	X	Y			
1	2	3	4	5	6	7	8
2350	666 921,51	77 866,98	—	—	Метод спутниковых геодезических измерений (определений)	0,10	—
н2351У	—	—	666 921,63	77 867,51		√(0,10^2 + 0,10^2) = 0,10	
2352	666 930,85	77 879,12	666 930,85	77 879,12			Временный межевой знак
2353	666 934,38	77 883,71	—	—		0,10	—
н2342У	—	—	666 934,81	77 884,26		√(0,10^2 + 0,10^2) = 0,10	
2349	666 907,60	77 905,71	666 907,60	77 905,71			
н2354У	—	—	666 905,45	77 907,61			
н2355У	—	—	666 891,86	77 890,71			

1	2	3	4	5	6	7	8
2356	666 895,10	77 888,69	666 895,10	77 888,69	Метод спутниковых геодезических измерений (определений)	√(0,10^2 + 0,10^2) = 0,10	—
н2357У	—	—	666 896,57	77 887,60			
н2358У	—	—	666 918,72	77 869,86			
2350	666 921,51	77 866,98	—	—		0,10	

2. Сведения о частях границ уточняемого земельного участка с кадастровым номером 24:11:0080201:1176 :

Обозначение части границ		Горизонтальное проложение (S), м	Описание прохождения части границ	Сведения о согласовании местоположения границ (согласовано/спорное)
от т.	до т.			
1	2	3	4	5
н2351У	2352	14,83	—	согласовано
2352	н2342У	6,49		
н2342У	2349	34,65		
2349	н2354У	2,87		
н2354У	н2355У	21,69		
н2355У	2356	3,82		
2356	н2357У	1,83		
н2357У	н2358У	28,38		
н2358У	н2351У	3,74		

3. Сведения о характеристиках уточняемого земельного участка с кадастровым номером 24:11:0080201:1176 :

№ п/п	Наименование характеристики	Значение характеристики
1	2	3
1.	Адрес земельного участка	—
1.1.	Сведения о местоположении земельного участка (при отсутствии адреса) в структурированном в соответствии с федеральной информационной адресной системой виде	—
1.2.	Дополнительные сведения о местоположении земельного участка	—
2.	Площадь земельного участка ± величина погрешности определения (вычисления) площади (P ± ΔP), м²	798 ± 10,00

1	2	3
3.	Формула, примененная для вычисления предельной погрешности определения площади земельного участка, с подставленными значениями и итоговые (вычисленные) значения	3,5*0,10*√(798,00) = 10
4.	Площадь земельного участка согласно сведениям Единого государственного реестра недвижимости (Ркад), м²	726,00
5.	Оценка расхождения Р и Ркад (Р - Ркад), м²	72
6.	Предельный минимальный и максимальный размеры земельного участка (Рмин и Рмакс), м²	Рмин = — Рмакс = —
7.	Кадастровый или иной государственный учетный номер (инвентарный) здания, сооружения, объекта незавершенного строительства, расположенного на земельном участке	—
8.	Вид (виды) разрешенного использования	—
8.1.	Дополнительные сведения об использовании земельного участка	—
9.	Сведения о земельных участках (землях общего пользования, территории общего пользования), посредством которых обеспечивается доступ	Земли общего пользования
10.	Иные сведения	—

4. Пояснения к сведениям об уточняемом земельном участке с кадастровым номером 24:11:0080201:1176 :

1.	—

1. Сведения о характерных точках границ уточняемого земельного участка с кадастровым номером 24:11:0080201:1213 :

Система координат МСК-167 (24) Зона № 4

Обозначение характерных точек границ	Координаты, м				Метод определения координат	Формулы, примененные для расчета средней квадратической погрешности определения координат характерных точек границ (Mt), с подставленными в такие формулы значениями и итоговые (вычисленные) значения Mt, м	Описание закрепления точки
	содержатся в Едином государственном реестре недвижимости		определены в результате выполнения комплексных кадастровых работ				
	X	Y	X	Y			
1	2	3	4	5	6	7	8
632	668 430,61	77 808,98	—	—	Метод спутниковых геодезических измерений (определений)	0,10	—

1	2	3	4	5	6	7	8
633	668 418,48	77 852,04	—	—	Метод спутниковых геодезических измерений (определений)	0,10	—
634	668 389,27	77 845,58	—	—		—	
635	668 401,33	77 797,62	—	—			
н636У	—	—	668 406,08	77 799,55		√(0,10^2 + 0,10^2) = 0,10	
н637У	—	—	668 412,62	77 802,04			
н638У	—	—	668 430,69	77 807,83			
н639У	—	—	668 430,36	77 808,98			
н640У	—	—	668 418,23	77 851,67			
н641У	—	—	668 391,71	77 845,72			
632	668 430,61	77 808,98	—	—		0,10	

2. Сведения о частях границ уточняемого земельного участка с кадастровым номером 24:11:0080201:1213 :

Обозначение части границ		Горизонтальное проложение (S), м	Описание прохождения части границ	Сведения о согласовании местоположения границ (согласовано/спорное)
от т.	до т.			
1	2	3	4	5
н636У	н637У	7,00	—	согласовано
н637У	н638У	18,97		
н638У	н639У	1,20		
н639У	н640У	44,38		
н640У	н641У	27,18		
н641У	н636У	48,35		

3. Сведения о характеристиках уточняемого земельного участка с кадастровым номером 24:11:0080201:1213 :

№ п/п	Наименование характеристики	Значение характеристики
1	2	3

1	2	3
1.	Адрес земельного участка	—
1.1.	Сведения о местоположении земельного участка (при отсутствии адреса) в структурированном в соответствии с федеральной информационной адресной системой виде	—
1.2.	Дополнительные сведения о местоположении земельного участка	—
2.	Площадь земельного участка ± величина погрешности определения (вычисления) площади (Р ± ΔР), м²	1 242 ± 12,00
3.	Формула, примененная для вычисления предельной погрешности определения площади земельного участка, с подставленными значениями и итоговые (вычисленные) значения	3,5*0,10*√(1 242,00) = 12
4.	Площадь земельного участка согласно сведениям Единого государственного реестра недвижимости (Ркад), м²	1 439,00
5.	Оценка расхождения Р и Ркад (Р - Ркад), м²	197
6.	Предельный минимальный и максимальный размеры земельного участка (Рмин и Рмакс), м²	Рмин = — Рмакс = —
7.	Кадастровый или иной государственный учетный номер (инвентарный) здания, сооружения, объекта незавершенного строительства, расположенного на земельном участке	24:11:0080201:2673
8.	Вид (виды) разрешенного использования	—
8.1.	Дополнительные сведения об использовании земельного участка	—
9.	Сведения о земельных участках (землях общего пользования, территории общего пользования), посредством которых обеспечивается доступ	Земли общего пользования
10.	Иные сведения	—
4. Пояснения к сведениям об уточняемом земельном участке с кадастровым номером		24:11:0080201:1213 :
1.	—	

1. Сведения о характерных точках границ уточняемого земельного участка с кадастровым номером 24:11:0080201:1217 :

Система координат МСК-167 (24) Зона № 4

Обозначение характерных точек границ	Координаты, м				Метод определения координат	Формулы, примененные для расчета средней квадратической погрешности определения координат характерных точек границ (Mt), с подставленными в такие формулы значениями и итоговые (вычисленные) значения Mt, м	Описание закрепления точки
	содержатся в Едином государственном реестре недвижимости		определены в результате выполнения комплексных кадастровых работ				
	X	Y	X	Y			
1	2	3	4	5	6	7	8
н1247У	—	—	667 014,93	77 984,86	Метод спутниковых геодезических измерений (определений)	√(0,10^2 + 0,10^2) = 0,10	—
н1556У	—	—	666 998,63	78 000,55			
1557	—	—	666 964,53	77 966,57		—	
н1558У	—	—	666 951,61	77 953,47		√(0,10^2 + 0,10^2) = 0,10	
н1254У	—	—	666 963,34	77 943,91			
1559	—	—	666 969,38	77 938,75			
н1247У	—	—	667 014,93	77 984,86			

2. Сведения о частях границ уточняемого земельного участка с кадастровым номером 24:11:0080201:1217 :

Обозначение части границ		Горизонтальное проложение (S), м	Описание прохождения части границ	Сведения о согласовании местоположения границ (согласовано/спорное)
от т.	до т.			
1	2	3	4	5
н1247У	н1556У	22,62	—	согласовано
н1556У	1557	48,14		
1557	н1558У	18,40		
н1558У	н1254У	15,13		
н1254У	1559	7,94		
1559	н1247У	64,81		

3. Сведения о характеристиках уточняемого земельного участка с кадастровым номером		24:11:0080201:1217 :
№ п/п	Наименование характеристики	Значение характеристики
1	2	3
1.	Адрес земельного участка	—
1.1.	Сведения о местоположении земельного участка (при отсутствии адреса) в структурированном в соответствии с федеральной информационной адресной системой виде	—
1.2.	Дополнительные сведения о местоположении земельного участка	—
2.	Площадь земельного участка ± величина погрешности определения (вычисления) площади (Р ± ΔР), м²	1 500 ± 14,00
3.	Формула, примененная для вычисления предельной погрешности определения площади земельного участка, с подставленными значениями и итоговые (вычисленные) значения	3,5*0,10*√(1 500,00) = 14
4.	Площадь земельного участка согласно сведениям Единого государственного реестра недвижимости (Ркад), м²	1 500,00
5.	Оценка расхождения Р и Ркад (Р - Ркад), м²	0
6.	Предельный минимальный и максимальный размеры земельного участка (Рмин и Рмакс), м²	Рмин = — Рмакс = —
7.	Кадастровый или иной государственный учетный номер (инвентарный) здания, сооружения, объекта незавершенного строительства, расположенного на земельном участке	24:11:0080201:2662
8.	Вид (виды) разрешенного использования	—
8.1.	Дополнительные сведения об использовании земельного участка	—
9.	Сведения о земельных участках (землях общего пользования, территории общего пользования), посредством которых обеспечивается доступ	Земли общего пользования
10.	Иные сведения	—
4. Пояснения к сведениям об уточняемом земельном участке с кадастровым номером		24:11:0080201:1217 :
1.	—	

1. Сведения о характерных точках границ уточняемого земельного участка с кадастровым номером 24:11:0080201:1219 :

Система координат МСК-167 (24) Зона № 4

Обозначение характерных точек границ	Координаты, м				Метод определения координат	Формулы, примененные для расчета средней квадратической погрешности определения координат характерных точек границ (Mt), с подставленными в такие формулы значениями и итоговые (вычисленные) значения Mt, м	Описание закрепления точки
	содержатся в Едином государственном реестре недвижимости		определены в результате выполнения комплексных кадастровых работ				
	X	Y	X	Y			
1	2	3	4	5	6	7	8
1622	666 254,08	77 976,66	666 254,08	77 976,66	Метод спутниковых геодезических измерений (определений)	√(0,10^2 + 0,10^2) = 0,10	—
1623	666 255,40	77 976,28	666 255,40	77 976,28			
н1624У	—	—	666 302,38	77 962,76			
н1187У	—	—	666 309,06	77 981,77			
1625	666 301,52	77 963,08	—	—		0,10	
1626	666 307,44	77 981,55	—	—			
н1191У	—	—	666 262,03	77 995,53		√(0,10^2 + 0,10^2) = 0,10	
1627	666 260,59	77 995,69	666 260,59	77 995,69			
1622	666 254,08	77 976,66	666 254,08	77 976,66			

2. Сведения о частях границ уточняемого земельного участка с кадастровым номером 24:11:0080201:1219 :

Обозначение части границ		Горизонтальное проложение (S), м	Описание прохождения части границ	Сведения о согласовании местоположения границ (согласовано/спорное)
от т.	до т.			
1	2	3	4	5
1622	1623	1,37	—	согласовано
1623	н1624У	48,89		

1	2	3	4	5
н1624У	н1187У	20,15	—	согласовано
н1187У	н1191У	49,00		
н1191У	1627	1,45		
1627	1622	20,11		

3. Сведения о характеристиках уточняемого земельного участка с кадастровым номером 24:11:0080201:1219 :

№ п/п	Наименование характеристики	Значение характеристики
1	2	3
1.	Адрес земельного участка	—
1.1.	Сведения о местоположении земельного участка (при отсутствии адреса) в структурированном в соответствии с федеральной информационной адресной системой виде	—
1.2.	Дополнительные сведения о местоположении земельного участка	—
2.	Площадь земельного участка ± величина погрешности определения (вычисления) площади (Р ± ΔР), м²	1 018 ± 11,00
3.	Формула, примененная для вычисления предельной погрешности определения площади земельного участка, с подставленными значениями и итоговые (вычисленные) значения	3,5*0,10*√(1 018,00) = 11
4.	Площадь земельного участка согласно сведениям Единого государственного реестра недвижимости (Ркад), м²	970,00
5.	Оценка расхождения Р и Ркад (Р - Ркад), м²	48
6.	Предельный минимальный и максимальный размеры земельного участка (Рмин и Рмакс), м²	Рмин = — Рмакс = —
7.	Кадастровый или иной государственный учетный номер (инвентарный) здания, сооружения, объекта незавершенного строительства, расположенного на земельном участке	24:11:0080201:2735; 24:11:0080201:2736
8.	Вид (виды) разрешенного использования	—
8.1.	Дополнительные сведения об использовании земельного участка	—
9.	Сведения о земельных участках (землях общего пользования, территории общего пользования), посредством которых обеспечивается доступ	Земли общего пользования
10.	Иные сведения	—

4. Пояснения к сведениям об уточняемом земельном участке с кадастровым номером 24:11:0080201:1219 :

1.	—

1. Сведения о характерных точках границ уточняемого земельного участка с кадастровым номером 24:11:0080201:1220 :

Система координат МСК-167 (24) Зона № 4

Обозначение характерных точек границ	Координаты, м				Метод определения координат	Формулы, примененные для расчета средней квадратической погрешности определения координат характерных точек границ (Mt), с подставленными в такие формулы значениями и итоговые (вычисленные) значения Mt, м	Описание закрепления точки
	содержатся в Едином государственном реестре недвижимости		определены в результате выполнения комплексных кадастровых работ				
	X	Y	X	Y			
1	2	3	4	5	6	7	8
1631	666 297,69	77 951,12	—	—	Метод спутниковых геодезических измерений (определений)	—	—
1632	666 301,52	77 963,08	—	—		0,10	
1623	666 255,40	77 976,28	666 255,40	77 976,28		√(0,10^2 + 0,10^2) = 0,10	
1622	666 254,08	77 976,66	666 254,08	77 976,66			
1633	666 250,25	77 965,50	666 250,25	77 965,50			
н1634У	—	—	666 298,72	77 950,79			
н1624У	—	—	666 302,38	77 962,76			
1631	666 297,69	77 951,12	—	—		—	

2. Сведения о частях границ уточняемого земельного участка с кадастровым номером 24:11:0080201:1220 :

Обозначение части границ		Горизонтальное проложение (S), м	Описание прохождения части границ	Сведения о согласовании местоположения границ (согласовано/спорное)
от т.	до т.			
1	2	3	4	5
1623	1622	1,37	—	согласовано
1622	1633	11,80		
1633	н1634У	50,65		
н1634У	н1624У	12,52		

1	2	3	4	5
н1624У	1623	48,89	—	согласовано

3. Сведения о характеристиках уточняемого земельного участка с кадастровым номером 24:11:0080201:1220 :

№ п/п	Наименование характеристики	Значение характеристики
1	2	3
1.	Адрес земельного участка	—
1.1.	Сведения о местоположении земельного участка (при отсутствии адреса) в структурированном в соответствии с федеральной информационной адресной системой виде	—
1.2.	Дополнительные сведения о местоположении земельного участка	—
2.	Площадь земельного участка ± величина погрешности определения (вычисления) площади (Р ± ΔР), м²	613 ± 9,00
3.	Формула, примененная для вычисления предельной погрешности определения площади земельного участка, с подставленными значениями и итоговые (вычисленные) значения	3,5*0,10*√(613,00) = 9
4.	Площадь земельного участка согласно сведениям Единого государственного реестра недвижимости (Ркад), м²	602,00
5.	Оценка расхождения Р и Ркад (Р - Ркад), м²	11
6.	Предельный минимальный и максимальный размеры земельного участка (Рмин и Рмакс), м²	Рмин = — Рмакс = —
7.	Кадастровый или иной государственный учетный номер (инвентарный) здания, сооружения, объекта незавершенного строительства, расположенного на земельном участке	—
8.	Вид (виды) разрешенного использования	—
8.1.	Дополнительные сведения об использовании земельного участка	—
9.	Сведения о земельных участках (землях общего пользования, территории общего пользования), посредством которых обеспечивается доступ	Земли общего пользования
10.	Иные сведения	—

4. Пояснения к сведениям об уточняемом земельном участке с кадастровым номером 24:11:0080201:1220 :

1.	—

1. Сведения о характерных точках границ уточняемого земельного участка с кадастровым номером 24:11:0080201:1271 :

Система координат МСК-167 (24) Зона № 4

Обозначение характерных точек границ	Координаты, м				Метод определения координат	Формулы, примененные для расчета средней квадратической погрешности определения координат характерных точек границ (Mt), с подставленными в такие формулы значениями и итоговые (вычисленные) значения Mt, м	Описание закрепления точки
	содержатся в Едином государственном реестре недвижимости		определены в результате выполнения комплексных кадастровых работ				
	X	Y	X	Y			
1	2	3	4	5	6	7	8
2659	667 026,67	77 694,49	—	—	Метод спутниковых геодезических измерений (определений)	0,10	—
2660	667 013,03	77 726,56	—	—			
2661	666 982,40	77 715,27	—	—			
1689	666 992,42	77 681,54	—	—			Долговременный межевой знак
н2662У	—	—	666 995,90	77 682,61		√(0,10^2 + 0,10^2) = 0,10	—
н1701У	—	—	667 028,33	77 695,02			
н2663У	—	—	667 014,70	77 727,13			
н2664У	—	—	666 985,13	77 716,23			
2659	667 026,67	77 694,49	—	—		0,10	

2. Сведения о частях границ уточняемого земельного участка с кадастровым номером 24:11:0080201:1271 :

Обозначение части границ		Горизонтальное проложение (S), м	Описание прохождения части границ	Сведения о согласовании местоположения границ (согласовано/спорное)
от т.	до т.			
1	2	3	4	5
н2662У	н1701У	34,72	—	согласовано
н1701У	н2663У	34,88		

1	2	3	4	5
н2663У	н2664У	31,51	—	согласовано
н2664У	н2662У	35,30		

3. Сведения о характеристиках уточняемого земельного участка с кадастровым номером 24:11:0080201:1271 :

№ п/п	Наименование характеристики	Значение характеристики
1	2	3
1.	Адрес земельного участка	—
1.1.	Сведения о местоположении земельного участка (при отсутствии адреса) в структурированном в соответствии с федеральной информационной адресной системой виде	—
1.2.	Дополнительные сведения о местоположении земельного участка	—
2.	Площадь земельного участка ± величина погрешности определения (вычисления) площади (Р ± ΔР), м²	1 161 ± 12,00
3.	Формула, примененная для вычисления предельной погрешности определения площади земельного участка, с подставленными значениями и итоговые (вычисленные) значения	3,5*0,10*√(1 161,00) = 12
4.	Площадь земельного участка согласно сведениям Единого государственного реестра недвижимости (Ркад), м²	1 211,00
5.	Оценка расхождения Р и Ркад (Р - Ркад), м²	50
6.	Предельный минимальный и максимальный размеры земельного участка (Рмин и Рмакс), м²	Рмин = — Рмакс = —
7.	Кадастровый или иной государственный учетный номер (инвентарный) здания, сооружения, объекта незавершенного строительства, расположенного на земельном участке	—
8.	Вид (виды) разрешенного использования	—
8.1.	Дополнительные сведения об использовании земельного участка	—
9.	Сведения о земельных участках (землях общего пользования, территории общего пользования), посредством которых обеспечивается доступ	Земли общего пользования
10.	Иные сведения	—

4. Пояснения к сведениям об уточняемом земельном участке с кадастровым номером 24:11:0080201:1271 :

1.	—

1. Сведения о характерных точках границ уточняемого земельного участка с кадастровым номером 24:11:0080201:1275 :

Система координат МСК-167 (24) Зона № 4

Обозначение характерных точек границ	Координаты, м				Метод определения координат	Формулы, примененные для расчета средней квадратической погрешности определения координат характерных точек границ (Mt), с подставленными в такие формулы значениями и итоговые (вычисленные) значения Mt, м	Описание закрепления точки
	содержатся в Едином государственном реестре недвижимости		определены в результате выполнения комплексных кадастровых работ				
	X	Y	X	Y			
1	2	3	4	5	6	7	8
3288	667 129,04	77 804,21	667 129,04	77 804,21	Метод спутниковых геодезических измерений (определений)	√(0,10^2 + 0,10^2) = 0,10	—
3289	667 127,82	77 805,92	—	—		0,10	
н3290У	—	—	667 127,77	77 806,06		√(0,10^2 + 0,10^2) = 0,10	
3291	667 122,36	77 812,64	667 122,36	77 812,64			
3292	667 116,75	77 819,23	667 116,75	77 819,23			
3293	667 107,19	77 831,13	667 107,19	77 831,13			
3294	667 089,92	77 853,66	667 089,92	77 853,66			
3295	667 080,78	77 867,98	667 080,78	77 867,98			
3296	667 064,02	77 855,17	667 064,02	77 855,17			
3297	667 082,36	77 831,01	667 082,36	77 831,01			
3298	667 093,87	77 816,26	667 093,87	77 816,26			
н3299У	—	—	667 105,00	77 801,63			

1	2	3	4	5	6	7	8
3300	667 106,74	77 799,30	667 106,74	77 799,30	Метод спутниковых геодезических измерений (определений)	√(0,10^2 + 0,10^2) = 0,10	—
3288	667 129,04	77 804,21	667 129,04	77 804,21			

2. Сведения о частях границ уточняемого земельного участка с кадастровым номером 24:11:0080201:1275 :

Обозначение части границ		Горизонтальное проложение (S), м	Описание прохождения части границ	Сведения о согласовании местоположения границ (согласовано/спорное)
от т.	до т.			
1	2	3	4	5
3288	н3290У	2,24	—	согласовано
н3290У	3291	8,52		
3291	3292	8,65		
3292	3293	15,26		
3293	3294	28,39		
3294	3295	16,99		
3295	3296	21,09		
3296	3297	30,33		
3297	3298	18,71		
3298	н3299У	18,38		
н3299У	3300	2,91		
3300	3288	22,83		

3. Сведения о характеристиках уточняемого земельного участка с кадастровым номером 24:11:0080201:1275 :

№ п/п	Наименование характеристики	Значение характеристики
1	2	3
1.	Адрес земельного участка	—
1.1.	Сведения о местоположении земельного участка (при отсутствии адреса) в структурированном в соответствии с федеральной информационной адресной системой виде	—
1.2.	Дополнительные сведения о местоположении земельного участка	—
2.	Площадь земельного участка ± величина погрешности определения (вычисления) площади (P ± ΔP), м²	1 505 ± 14,00

1	2	3
3.	Формула, примененная для вычисления предельной погрешности определения площади земельного участка, с подставленными значениями и итоговые (вычисленные) значения	3,5*0,10*√(1 505,00) = 14
4.	Площадь земельного участка согласно сведениям Единого государственного реестра недвижимости (Ркад), м²	1 505,00
5.	Оценка расхождения Р и Ркад (Р - Ркад), м²	0
6.	Предельный минимальный и максимальный размеры земельного участка (Рмин и Рмакс), м²	Рмин = — Рмакс = —
7.	Кадастровый или иной государственный учетный номер (инвентарный) здания, сооружения, объекта незавершенного строительства, расположенного на земельном участке	24:11:0080201:1278
8.	Вид (виды) разрешенного использования	—
8.1.	Дополнительные сведения об использовании земельного участка	—
9.	Сведения о земельных участках (землях общего пользования, территории общего пользования), посредством которых обеспечивается доступ	Земли общего пользования
10.	Иные сведения	—

4. Пояснения к сведениям об уточняемом земельном участке с кадастровым номером 24:11:0080201:1275 :

1.	—

1. Сведения о характерных точках границ уточняемого земельного участка с кадастровым номером 24:11:0080201:1293 :

Система координат МСК-167 (24) Зона № 4

Обозначение характерных точек границ	Координаты, м				Метод определения координат	Формулы, примененные для расчета средней квадратической погрешности определения координат характерных точек границ (Mt), с подставленными в такие формулы значениями и итоговые (вычисленные) значения Mt, м	Описание закрепления точки
	содержатся в Едином государственном реестре недвижимости		определены в результате выполнения комплексных кадастровых работ				
	X	Y	X	Y			
1	2	3	4	5	6	7	8
617	666 621,83	78 342,13	666 621,83	78 342,13	Метод спутниковых геодезических измерений (определений)	√(0,10^2 + 0,10^2) = 0,10	—

1	2	3	4	5	6	7	8
618	666 624,49	78 344,87	666 624,49	78 344,87	Метод спутниковых геодезических измерений (определений)	√(0,10^2 + 0,10^2) = 0,10	—
619	666 623,99	78 345,38	666 623,99	78 345,38			
620	666 623,82	78 345,33	666 623,82	78 345,33			
621	666 593,19	78 378,85	666 593,19	78 378,85			
н622У	—	—	666 581,15	78 391,49			
623	666 583,94	78 387,51	—	—		0,10	Долговременный межевой знак
624	666 580,91	78 390,34	—	—			—
609	666 577,63	78 387,52	666 577,63	78 387,52		√(0,10^2 + 0,10^2) = 0,10	
н608У	—	—	666 586,66	78 376,64			
625	666 587,01	78 376,64	—	—		0,10	
626	666 575,22	78 360,97	666 575,22	78 360,97		√(0,10^2 + 0,10^2) = 0,10	
606	666 602,63	78 333,34	666 602,63	78 333,34			
627	666 607,97	78 327,84	666 607,97	78 327,84			
617	666 621,83	78 342,13	666 621,83	78 342,13			

2. Сведения о частях границ уточняемого земельного участка с кадастровым номером 24:11:0080201:1293 :

Обозначение части границ		Горизонтальное проложение (S), м	Описание прохождения части границ	Сведения о согласовании местоположения границ (согласовано/спорное)
от т.	до т.			
1	2	3	4	5
617	618	3,82	—	согласовано
618	619	0,71		
619	620	0,18		

1	2	3	4	5
620	621	45,41	—	согласовано
621	н622У	17,46		
н622У	609	5,31		
609	н608У	14,14		
н608У	626	19,40		
626	606	38,92		
606	627	7,67		
627	617	19,91		

3. Сведения о характеристиках уточняемого земельного участка с кадастровым номером 24:11:0080201:1293 :

№ п/п	Наименование характеристики	Значение характеристики
1	2	3
1.	Адрес земельного участка	—
1.1.	Сведения о местоположении земельного участка (при отсутствии адреса) в структурированном в соответствии с федеральной информационной адресной системой виде	—
1.2.	Дополнительные сведения о местоположении земельного участка	—
2.	Площадь земельного участка ± величина погрешности определения (вычисления) площади (Р ± ΔР), м²	1 262 ± 12,00
3.	Формула, примененная для вычисления предельной погрешности определения площади земельного участка, с подставленными значениями и итоговые (вычисленные) значения	3,5*0,10*√(1 262,00) = 12
4.	Площадь земельного участка согласно сведениям Единого государственного реестра недвижимости (Ркад), м²	1 248,00
5.	Оценка расхождения Р и Ркад (Р - Ркад), м²	14
6.	Предельный минимальный и максимальный размеры земельного участка (Рмин и Рмакс), м²	Рмин = — Рмакс = —
7.	Кадастровый или иной государственный учетный номер (инвентарный) здания, сооружения, объекта незавершенного строительства, расположенного на земельном участке	—
8.	Вид (виды) разрешенного использования	—
8.1.	Дополнительные сведения об использовании земельного участка	—

1	2	3
9.	Сведения о земельных участках (землях общего пользования, территории общего пользования), посредством которых обеспечивается доступ	Земли общего пользования
10.	Иные сведения	—

4. Пояснения к сведениям об уточняемом земельном участке с кадастровым номером 24:11:0080201:1293 :

1.	—

1. Сведения о характерных точках границ уточняемого земельного участка с кадастровым номером 24:11:0080201:1301 :

Система координат МСК-167 (24) Зона № 4

Обозначение характерных точек границ	Координаты, м				Метод определения координат	Формулы, примененные для расчета средней квадратической погрешности определения координат характерных точек границ (Mt), с подставленными в такие формулы значениями и итоговые (вычисленные) значения Mt, м	Описание закрепления точки
	содержатся в Едином государственном реестре недвижимости		определены в результате выполнения комплексных кадастровых работ				
	X	Y	X	Y			
1	2	3	4	5	6	7	8
1550	667 191,83	77 325,09	667 191,83	77 325,09	Метод спутниковых геодезических измерений (определений)	√(0,10^2 + 0,10^2) = 0,10	—
1551	667 232,82	77 335,99	667 232,82	77 335,99			
н1552У	—	—	667 233,44	77 336,23			
1553	667 222,87	77 378,50	—	—		0,10	
н1554У	—	—	667 222,01	77 378,68		√(0,10^2 + 0,10^2) = 0,10	
н1541У	—	—	667 220,78	77 378,34			
1549	—	—	667 182,68	77 366,61			
1555	667 182,89	77 366,47	—	—		0,10	

1	2	3	4	5	6	7	8
1550	667 191,83	77 325,09	667 191,83	77 325,09	Метод спутниковых геодезических измерений (определений)	√(0,10^2 + 0,10^2) = 0,10	—

2. Сведения о частях границ уточняемого земельного участка с кадастровым номером 24:11:0080201:1301 :

Обозначение части границ		Горизонтальное проложение (S), м	Описание прохождения части границ	Сведения о согласовании местоположения границ (согласовано/спорное)
от т.	до т.			
1	2	3	4	5
1550	1551	42,41	—	согласовано
1551	н1552У	0,66		
н1552У	н1554У	43,96		
н1554У	н1541У	1,28		
н1541У	1549	39,86		
1549	1550	42,52		

3. Сведения о характеристиках уточняемого земельного участка с кадастровым номером 24:11:0080201:1301 :

№ п/п	Наименование характеристики	Значение характеристики
1	2	3
1.	Адрес земельного участка	—
1.1.	Сведения о местоположении земельного участка (при отсутствии адреса) в структурированном в соответствии с федеральной информационной адресной системой виде	—
1.2.	Дополнительные сведения о местоположении земельного участка	—
2.	Площадь земельного участка ± величина погрешности определения (вычисления) площади (Р ± ΔР), м²	1 821 ± 15,00
3.	Формула, примененная для вычисления предельной погрешности определения площади земельного участка, с подставленными значениями и итоговые (вычисленные) значения	3,5*0,10*√(1 821,00) = 15
4.	Площадь земельного участка согласно сведениям Единого государственного реестра недвижимости (Ркад), м²	1 806,00
5.	Оценка расхождения Р и Ркад (Р - Ркад), м²	15
6.	Предельный минимальный и максимальный размеры земельного участка (Рмин и Рмакс), м²	Рмин = — Рмакс = —

1	2	3
7.	Кадастровый или иной государственный учетный номер (инвентарный) здания, сооружения, объекта незавершенного строительства, расположенного на земельном участке	24:11:0080201:1280
8.	Вид (виды) разрешенного использования	—
8.1.	Дополнительные сведения об использовании земельного участка	—
9.	Сведения о земельных участках (землях общего пользования, территории общего пользования), посредством которых обеспечивается доступ	Земли общего пользования
10.	Иные сведения	—

4. Пояснения к сведениям об уточняемом земельном участке с кадастровым номером 24:11:0080201:1301 :

1.	—

1. Сведения о характерных точках границ уточняемого земельного участка с кадастровым номером 24:11:0080201:1339 :

Система координат МСК-167 (24) Зона № 4

Обозначение характерных точек границ	Координаты, м				Метод определения координат	Формулы, примененные для расчета средней квадратической погрешности определения координат характерных точек границ (Mt), с подставленными в такие формулы значениями и итоговые (вычисленные) значения Mt, м	Описание закрепления точки
	содержатся в Едином государственном реестре недвижимости		определены в результате выполнения комплексных кадастровых работ				
	X	Y	X	Y			
1	2	3	4	5	6	7	8
34	667 023,86	77 854,14	—	—	Метод спутниковых геодезических измерений (определений)	0,10	—
35	667 025,21	77 852,79	—	—			
36	667 038,07	77 860,41	—	—			
37	667 037,56	77 861,59	—	—			
38	667 051,44	77 871,41	—	—			
39	667 038,77	77 881,59	—	—			

1	2	3	4	5	6	7	8
40	667 023,86	77 893,57	—	—	Метод спутниковых геодезических измерений (определений)	0,10	—
41	667 012,29	77 904,07	—	—			
42	667 009,36	77 906,69	—	—			
43	666 994,13	77 889,26	666 994,13	77 889,26		√(0,10^2 + 0,10^2) = 0,10	
44	666 992,93	77 887,90	666 992,93	77 887,90			
н45У	—	—	666 982,63	77 875,83			
н46У	—	—	666 991,44	77 868,33			
н47У	—	—	666 998,17	77 862,82			
н48У	—	—	666 996,76	77 860,94			
н49У	—	—	667 013,99	77 843,07			
н50У	—	—	667 026,23	77 852,08			
н51У	—	—	667 031,18	77 855,54			
н52У	—	—	667 039,02	77 862,02			
н53У	—	—	667 052,19	77 870,40			
н54У	—	—	667 051,32	77 871,33			
н55У	—	—	667 041,84	77 881,77			
н56У	—	—	667 040,23	77 883,42			

1	2	3	4	5	6	7	8
н57У	—	—	667 036,70	77 886,32	Метод спутниковых геодезических измерений (определений)	√(0,10^2 + 0,10^2) = 0,10	—
н58У	—	—	667 026,69	77 894,36			
н59У	—	—	667 010,10	77 907,47			
60	666 982,04	77 875,41	—	—		0,10	
61	666 980,95	77 876,36	—	—			
62	666 978,28	77 878,06	—	—			
63	666 966,48	77 887,34	—	—			
64	666 941,46	77 906,68	—	—			
65	666 933,82	77 912,15	—	—			
66	666 933,27	77 911,55	—	—			
67	666 947,02	77 900,95	—	—			
68	666 981,29	77 874,55	—	—			
69	666 984,09	77 872,39	—	—			
70	666 997,46	77 862,09	—	—			
71	666 995,27	77 859,22	—	—			
72	667 010,32	77 844,50	—	—			
34	667 023,86	77 854,14	—	—			

2. Сведения о частях границ уточняемого земельного участка с кадастровым номером 24:11:0080201:1339 :

Обозначение части границ		Горизонтальное проложение (S), м	Описание прохождения части границ	Сведения о согласовании местоположения границ (согласовано/спорное)
от т.	до т.			
1	2	3	4	5
43	44	1,81	—	согласовано
44	н45У	15,87		
н45У	н46У	11,57		
н46У	н47У	8,70		
н47У	н48У	2,35		
н48У	н49У	24,82		
н49У	н50У	15,20		
н50У	н51У	6,04		
н51У	н52У	10,17		
н52У	н53У	15,61		
н53У	н54У	1,27		
н54У	н55У	14,10		
н55У	н56У	2,31		
н56У	н57У	4,57		
н57У	н58У	12,84		
н58У	н59У	21,14		
н59У	43	24,22		

3. Сведения о характеристиках уточняемого земельного участка с кадастровым номером 24:11:0080201:1339 :

№ п/п	Наименование характеристики	Значение характеристики
1	2	3
1.	Адрес земельного участка	—
1.1.	Сведения о местоположении земельного участка (при отсутствии адреса) в структурированном в соответствии с федеральной информационной адресной системой виде	—
1.2.	Дополнительные сведения о местоположении земельного участка	—
2.	Площадь земельного участка ± величина погрешности определения (вычисления) площади (Р ± ΔР), м²	2 252 ± 17,00

1	2	3
3.	Формула, примененная для вычисления предельной погрешности определения площади земельного участка, с подставленными значениями и итоговые (вычисленные) значения	3,5*0,10*√(2 252,00) = 17
4.	Площадь земельного участка согласно сведениям Единого государственного реестра недвижимости (Ркад), м²	2 224,00
5.	Оценка расхождения Р и Ркад (Р - Ркад), м²	28
6.	Предельный минимальный и максимальный размеры земельного участка (Рмин и Рмакс), м²	Рмин = — Рмакс = —
7.	Кадастровый или иной государственный учетный номер (инвентарный) здания, сооружения, объекта незавершенного строительства, расположенного на земельном участке	24:11:0080201:794
8.	Вид (виды) разрешенного использования	—
8.1.	Дополнительные сведения об использовании земельного участка	—
9.	Сведения о земельных участках (землях общего пользования, территории общего пользования), посредством которых обеспечивается доступ	Земли общего пользования
10.	Иные сведения	—

4. Пояснения к сведениям об уточняемом земельном участке с кадастровым номером 24:11:0080201:1339 :

1.	—

1. Сведения о характерных точках границ уточняемого земельного участка с кадастровым номером 24:11:0080201:1340 :

Система координат МСК-167 (24) Зона № 4

Обозначение характерных точек границ	Координаты, м				Метод определения координат	Формулы, примененные для расчета средней квадратической погрешности определения координат характерных точек границ (Mt), с подставленными в такие формулы значениями и итоговые (вычисленные) значения Mt, м	Описание закрепления точки
	содержатся в Едином государственном реестре недвижимости		определены в результате выполнения комплексных кадастровых работ				
	X	Y	X	Y			
1	2	3	4	5	6	7	8
43	666 994,13	77 889,26	666 994,13	77 889,26	Метод спутниковых геодезических измерений (определений)	√(0,10^2 + 0,10^2) = 0,10	—

1	2	3	4	5	6	7	8
1251	667 009,36	77 906,69	—	—	Метод спутниковых геодезических измерений (определений)	0,10	—
н59У	—	—	667 010,10	77 907,47		√(0,10^2 + 0,10^2) = 0,10	
н1210У	—	—	667 002,47	77 913,88			
1252	667 002,03	77 913,37	—	—		0,10	
н1245У	—	—	666 988,16	77 926,04		√(0,10^2 + 0,10^2) = 0,10	
1253	666 983,93	77 929,44	666 983,93	77 929,44			
1249	666 969,38	77 938,75	666 969,38	77 938,75			
н1254У	—	—	666 963,34	77 943,91			
1255	666 963,15	77 943,91	—	—		0,10	
1256	666 946,30	77 925,66	666 946,30	77 925,66		√(0,10^2 + 0,10^2) = 0,10	
43	666 994,13	77 889,26	666 994,13	77 889,26			

2. Сведения о частях границ уточняемого земельного участка с кадастровым номером 24:11:0080201:1340 :

Обозначение части границ		Горизонтальное проложение (S), м	Описание прохождения части границ	Сведения о согласовании местоположения границ (согласовано/спорное)
от т.	до т.			
1	2	3	4	5
43	н59У	24,22	—	согласовано
н59У	н1210У	9,97		
н1210У	н1245У	18,78		
н1245У	1253	5,43		
1253	1249	17,27		
1249	н1254У	7,94		
н1254У	1256	24,97		
1256	43	60,11		

3. Сведения о характеристиках уточняемого земельного участка с кадастровым номером		24:11:0080201:1340 :
№ п/п	Наименование характеристики	Значение характеристики
1	2	3
1.	Адрес земельного участка	—
1.1.	Сведения о местоположении земельного участка (при отсутствии адреса) в структурированном в соответствии с федеральной информационной адресной системой виде	—
1.2.	Дополнительные сведения о местоположении земельного участка	—
2.	Площадь земельного участка ± величина погрешности определения (вычисления) площади (Р ± ΔР), м²	1 492 ± 14,00
3.	Формула, примененная для вычисления предельной погрешности определения площади земельного участка, с подставленными значениями и итоговые (вычисленные) значения	3,5*0,10*√(1 492,00) = 14
4.	Площадь земельного участка согласно сведениям Единого государственного реестра недвижимости (Ркад), м²	1 475,00
5.	Оценка расхождения Р и Ркад (Р - Ркад), м²	17
6.	Предельный минимальный и максимальный размеры земельного участка (Рмин и Рмакс), м²	Рмин = — Рмакс = —
7.	Кадастровый или иной государственный учетный номер (инвентарный) здания, сооружения, объекта незавершенного строительства, расположенного на земельном участке	24:11:0080201:2704
8.	Вид (виды) разрешенного использования	—
8.1.	Дополнительные сведения об использовании земельного участка	—
9.	Сведения о земельных участках (землях общего пользования, территории общего пользования), посредством которых обеспечивается доступ	Земли общего пользования
10.	Иные сведения	—
4. Пояснения к сведениям об уточняемом земельном участке с кадастровым номером		24:11:0080201:1340 :
1.	—	

1. Сведения о характерных точках границ уточняемого земельного участка с кадастровым номером 24:11:0080201:1341 :

Система координат МСК-167 (24) Зона № 4

Обозначение характерных точек границ	Координаты, м				Метод определения координат	Формулы, примененные для расчета средней квадратической погрешности определения координат характерных точек границ (Mt), с подставленными в такие формулы значениями и итоговые (вычисленные) значения Mt, м	Описание закрепления точки
	содержатся в Едином государственном реестре недвижимости		определены в результате выполнения комплексных кадастровых работ				
	X	Y	X	Y			
1	2	3	4	5	6	7	8
60	666 982,04	77 875,41	—	—	Метод спутниковых геодезических измерений (определений)	0,10	—
н45У	—	—	666 982,63	77 875,83		√(0,10^2 + 0,10^2) = 0,10	
44	666 992,93	77 887,90	666 992,93	77 887,90			
43	666 994,13	77 889,26	666 994,13	77 889,26			
1256	666 946,30	77 925,66	666 946,30	77 925,66			
1284	666 946,06	77 925,40	666 946,06	77 925,40			
1285	666 933,82	77 912,15	—	—		0,10	
1286	666 941,46	77 906,68	—	—			
н1287У	—	—	666 933,76	77 912,07		√(0,10^2 + 0,10^2) = 0,10	
н1288У	—	—	666 935,98	77 910,17			
н1289У	—	—	666 944,19	77 904,14			
н1283У	—	—	666 947,47	77 901,61			

1	2	3	4	5	6	7	8
1282	666 966,48	77 887,34	666 966,48	77 887,34	Метод спутниковых геодезических измерений (определений)	√(0,10^2 + 0,10^2) = 0,10	—
н1281У	—	—	666 974,67	77 881,62			
1290	666 978,28	77 878,06	—	—		0,10	
1291	666 980,95	77 876,36	—	—			
60	666 982,04	77 875,41	—	—			

2. Сведения о частях границ уточняемого земельного участка с кадастровым номером 24:11:0080201:1341 :

Обозначение части границ		Горизонтальное проложение (S), м	Описание прохождения части границ	Сведения о согласовании местоположения границ (согласовано/спорное)
от т.	до т.			
1	2	3	4	5
н45У	44	15,87	—	согласовано
44	43	1,81		
43	1256	60,11		
1256	1284	0,35		
1284	н1287У	18,14		
н1287У	н1288У	2,92		
н1288У	н1289У	10,19		
н1289У	н1283У	4,14		
н1283У	1282	23,77		
1282	н1281У	9,99		
н1281У	н45У	9,84		

3. Сведения о характеристиках уточняемого земельного участка с кадастровым номером 24:11:0080201:1341 :

№ п/п	Наименование характеристики	Значение характеристики
1	2	3
1.	Адрес земельного участка	—
1.1.	Сведения о местоположении земельного участка (при отсутствии адреса) в структурированном в соответствии с федеральной информационной адресной системой виде	—
1.2.	Дополнительные сведения о местоположении земельного участка	—

1	2	3
2.	Площадь земельного участка ± величина погрешности определения (вычисления) площади (Р ± ΔР), м²	1 102 ± 12,00
3.	Формула, примененная для вычисления предельной погрешности определения площади земельного участка, с подставленными значениями и итоговые (вычисленные) значения	3,5*0,10*√(1 102,00) = 12
4.	Площадь земельного участка согласно сведениям Единого государственного реестра недвижимости (Ркад), м²	1 100,00
5.	Оценка расхождения Р и Ркад (Р - Ркад), м²	2
6.	Предельный минимальный и максимальный размеры земельного участка (Рмин и Рмакс), м²	Рмин = — Рмакс = —
7.	Кадастровый или иной государственный учетный номер (инвентарный) здания, сооружения, объекта незавершенного строительства, расположенного на земельном участке	24:11:0080201:2613
8.	Вид (виды) разрешенного использования	—
8.1.	Дополнительные сведения об использовании земельного участка	—
9.	Сведения о земельных участках (землях общего пользования, территории общего пользования), посредством которых обеспечивается доступ	Земли общего пользования
10.	Иные сведения	—

4. Пояснения к сведениям об уточняемом земельном участке с кадастровым номером 24:11:0080201:1341 :

1.	—

1. Сведения о характерных точках границ уточняемого земельного участка с кадастровым номером 24:11:0080201:1342 :

Система координат МСК-167 (24) Зона № 4

Обозначение характерных точек границ	Координаты, м				Метод определения координат	Формулы, примененные для расчета средней квадратической погрешности определения координат характерных точек границ (Mt), с подставленными в такие формулы значениями и итоговые (вычисленные) значения Mt, м	Описание закрепления точки
	содержатся в Едином государственном реестре недвижимости		определены в результате выполнения комплексных кадастровых работ				
	X	Y	X	Y			
1	2	3	4	5	6	7	8

1	2	3	4	5	6	7	8
1352	667 370,39	77 518,78	—	—	Метод спутниковых геодезических измерений (определений)	0,10	—
1353	667 360,96	77 550,15	—	—			
1354	667 356,00	77 549,00	—	—			
1355	667 350,68	77 566,97	—	—			
1356	667 343,00	77 565,00	—	—			
1357	667 347,82	77 547,48	—	—			
1358	667 342,00	77 546,00	—	—			
1359	667 351,78	77 515,40	—	—			Долговременный межевой знак
н1350У	—	—	667 372,21	77 520,66		√(0,10^2 + 0,10^2) = 0,10	—
н1349У	—	—	667 370,55	77 530,48			
н1348У	—	—	667 365,91	77 551,00			
н1360У	—	—	667 360,85	77 550,46			
н1361У	—	—	667 356,81	77 549,73			
н1362У	—	—	667 354,29	77 557,89			
н1363У	—	—	667 349,72	77 556,82			
н1332У	—	—	667 340,22	77 554,60			
н1331У	—	—	667 343,31	77 543,11			

1	2	3	4	5	6	7	8
н1330У	—	—	667 350,84	77 516,51	Метод спутниковых геодезических измерений (определений)	√(0,10^2 + 0,10^2) = 0,10	—
н1364У	—	—	667 370,40	77 520,32			
1352	667 370,39	77 518,78	—	—		0,10	

2. Сведения о частях границ уточняемого земельного участка с кадастровым номером 24:11:0080201:1342 :

Обозначение части границ		Горизонтальное проложение (S), м	Описание прохождения части границ	Сведения о согласовании местоположения границ (согласовано/спорное)
от т.	до т.			
1	2	3	4	5
н1350У	н1349У	9,96	—	согласовано
н1349У	н1348У	21,04		
н1348У	н1360У	5,09		
н1360У	н1361У	4,11		
н1361У	н1362У	8,54		
н1362У	н1363У	4,69		
н1363У	н1332У	9,76		
н1332У	н1331У	11,90		
н1331У	н1330У	27,65		
н1330У	н1364У	19,93		
н1364У	н1350У	1,84		

3. Сведения о характеристиках уточняемого земельного участка с кадастровым номером 24:11:0080201:1342 :

№ п/п	Наименование характеристики	Значение характеристики
1	2	3
1.	Адрес земельного участка	—
1.1.	Сведения о местоположении земельного участка (при отсутствии адреса) в структурированном в соответствии с федеральной информационной адресной системой виде	—
1.2.	Дополнительные сведения о местоположении земельного участка	—
2.	Площадь земельного участка ± величина погрешности определения (вычисления) площади (Р ± ΔР), м²	845 ± 10,00

1	2	3
3.	Формула, примененная для вычисления предельной погрешности определения площади земельного участка, с подставленными значениями и итоговые (вычисленные) значения	3,5*0,10*√(845,00) = 10
4.	Площадь земельного участка согласно сведениям Единого государственного реестра недвижимости (Ркад), м²	769,00
5.	Оценка расхождения Р и Ркад (Р - Ркад), м²	76
6.	Предельный минимальный и максимальный размеры земельного участка (Рмин и Рмакс), м²	Рмин = — Рмакс = —
7.	Кадастровый или иной государственный учетный номер (инвентарный) здания, сооружения, объекта незавершенного строительства, расположенного на земельном участке	—
8.	Вид (виды) разрешенного использования	—
8.1.	Дополнительные сведения об использовании земельного участка	—
9.	Сведения о земельных участках (землях общего пользования, территории общего пользования), посредством которых обеспечивается доступ	Земли общего пользования
10.	Иные сведения	—

4. Пояснения к сведениям об уточняемом земельном участке с кадастровым номером 24:11:0080201:1342 :

1.	—

1. Сведения о характерных точках границ уточняемого земельного участка с кадастровым номером 24:11:0080201:2482 :

Система координат МСК-167 (24) Зона № 4

Обозначение характерных точек границ	Координаты, м				Метод определения координат	Формулы, примененные для расчета средней квадратической погрешности определения координат характерных точек границ (Mt), с подставленными в такие формулы значениями и итоговые (вычисленные) значения Mt, м	Описание закрепления точки
	содержатся в Едином государственном реестре недвижимости		определены в результате выполнения комплексных кадастровых работ				
	X	Y	X	Y			
1	2	3	4	5	6	7	8
1534	667 205,08	77 423,52	—	—	Метод спутниковых геодезических измерений (определений)	0,10	Долговременный межевой знак

1	2	3	4	5	6	7	8
1535	667 196,24	77 456,32	—	—	Метод спутниковых геодезических измерений (определений)	0,10	Долговременный межевой знак
1536	667 162,35	77 444,78	—	—			
1537	667 170,39	77 411,67	—	—			
н1538У	—	—	667 206,67	77 424,47		√(0,10^2 + 0,10^2) = 0,10	—
н1530У	—	—	667 197,44	77 456,95			
н1529У	—	—	667 163,25	77 445,68			
н1539У	—	—	667 171,24	77 412,15			
1534	667 205,08	77 423,52	—	—		0,10	Долговременный межевой знак

2. Сведения о частях границ уточняемого земельного участка с кадастровым номером 24:11:0080201:2482 :

Обозначение части границ		Горизонтальное проложение (S), м	Описание прохождения части границ	Сведения о согласовании местоположения границ (согласовано/спорное)
от т.	до т.			
1	2	3	4	5
н1538У	н1530У	33,77	—	согласовано
н1530У	н1529У	36,00		
н1529У	н1539У	34,47		
н1539У	н1538У	37,51		

3. Сведения о характеристиках уточняемого земельного участка с кадастровым номером 24:11:0080201:2482 :

№ п/п	Наименование характеристики	Значение характеристики
1	2	3
1.	Адрес земельного участка	—
1.1.	Сведения о местоположении земельного участка (при отсутствии адреса) в структурированном в соответствии с федеральной информационной адресной системой виде	—
1.2.	Дополнительные сведения о местоположении земельного участка	—

1	2	3
2.	Площадь земельного участка ± величина погрешности определения (вычисления) площади (Р ± ΔР), м²	1 250 ± 12,00
3.	Формула, примененная для вычисления предельной погрешности определения площади земельного участка, с подставленными значениями и итоговые (вычисленные) значения	3,5*0,10*√(1 250,00) = 12
4.	Площадь земельного участка согласно сведениям Единого государственного реестра недвижимости (Ркад), м²	1 217,00
5.	Оценка расхождения Р и Ркад (Р - Ркад), м²	33
6.	Предельный минимальный и максимальный размеры земельного участка (Рмин и Рмакс), м²	Рмин = — Рмакс = —
7.	Кадастровый или иной государственный учетный номер (инвентарный) здания, сооружения, объекта незавершенного строительства, расположенного на земельном участке	24:11:0080201:2679; 24:11:0080201:2680
8.	Вид (виды) разрешенного использования	—
8.1.	Дополнительные сведения об использовании земельного участка	—
9.	Сведения о земельных участках (землях общего пользования, территории общего пользования), посредством которых обеспечивается доступ	Земли общего пользования
10.	Иные сведения	—

4. Пояснения к сведениям об уточняемом земельном участке с кадастровым номером 24:11:0080201:2482 :

1.	—

1. Сведения о характерных точках границ уточняемого земельного участка с кадастровым номером 24:11:0080201:2483 :

Система координат МСК-167 (24) Зона № 4

Обозначение характерных точек границ	Координаты, м				Метод определения координат	Формулы, примененные для расчета средней квадратической погрешности определения координат характерных точек границ (Mt), с подставленными в такие формулы значениями и итоговые (вычисленные) значения Mt, м	Описание закрепления точки
	содержатся в Едином государственном реестре недвижимости		определены в результате выполнения комплексных кадастровых работ				
	X	Y	X	Y			
1	2	3	4	5	6	7	8

1	2	3	4	5	6	7	8
1524	667 196,24	77 456,32	—	—	Метод спутниковых геодезических измерений (определений)	0,10	Долговременный межевой знак
1525	667 193,28	77 467,31	—	—			
1526	667 188,26	77 485,94	—	—			
1527	667 156,09	77 470,55	—	—			
1528	667 162,35	77 444,78	—	—			
н1529У	—	—	667 163,25	77 445,68		√(0,10^2 + 0,10^2) = 0,10	—
н1530У	—	—	667 197,44	77 456,95			
н1531У	—	—	667 194,65	77 467,60			
н1494У	—	—	667 198,47	77 468,91			
н1493У	—	—	667 193,89	77 486,87			
н1523У	—	—	667 175,26	77 479,26			
н1522У	—	—	667 157,59	77 472,27			
н1532У	—	—	667 157,71	77 470,21			
н1533У	—	—	667 157,75	77 468,16			
1524	667 196,24	77 456,32	—	—		0,10	Долговременный межевой знак

2. Сведения о частях границ уточняемого земельного участка с кадастровым номером 24:11:0080201:2483 :

Обозначение части границ		Горизонтальное проложение (S), м	Описание прохождения части границ	Сведения о согласовании местоположения границ (согласовано/спорное)
от т.	до т.			
1	2	3	4	5
н1529У	н1530У	36,00	—	согласовано

1	2	3	4	5
н1530У	н1531У	11,01	—	согласовано
н1531У	н1494У	4,04		
н1494У	н1493У	18,53		
н1493У	н1523У	20,12		
н1523У	н1522У	19,00		
н1522У	н1532У	2,06		
н1532У	н1533У	2,05		
н1533У	н1529У	23,14		

3. Сведения о характеристиках уточняемого земельного участка с кадастровым номером 24:11:0080201:2483 :

№ п/п	Наименование характеристики	Значение характеристики
1	2	3
1.	Адрес земельного участка	—
1.1.	Сведения о местоположении земельного участка (при отсутствии адреса) в структурированном в соответствии с федеральной информационной адресной системой виде	—
1.2.	Дополнительные сведения о местоположении земельного участка	—
2.	Площадь земельного участка ± величина погрешности определения (вычисления) площади (Р ± ΔР), м²	1 077 ± 11,00
3.	Формула, примененная для вычисления предельной погрешности определения площади земельного участка, с подставленными значениями и итоговые (вычисленные) значения	3,5*0,10*√(1 077,00) = 11
4.	Площадь земельного участка согласно сведениям Единого государственного реестра недвижимости (Ркад), м²	1 000,00
5.	Оценка расхождения Р и Ркад (Р - Ркад), м²	77
6.	Предельный минимальный и максимальный размеры земельного участка (Рмин и Рмакс), м²	Рмин = — Рмакс = —
7.	Кадастровый или иной государственный учетный номер (инвентарный) здания, сооружения, объекта незавершенного строительства, расположенного на земельном участке	—
8.	Вид (виды) разрешенного использования	—
8.1.	Дополнительные сведения об использовании земельного участка	—

1	2	3
9.	Сведения о земельных участках (землях общего пользования, территории общего пользования), посредством которых обеспечивается доступ	Земли общего пользования
10.	Иные сведения	—

4. Пояснения к сведениям об уточняемом земельном участке с кадастровым номером 24:11:0080201:2483 :

1.	—

1. Сведения о характерных точках границ уточняемого земельного участка с кадастровым номером 24:11:0080201:2488 :

Система координат МСК-167 (24) Зона № 4

Обозначение характерных точек границ	Координаты, м				Метод определения координат	Формулы, примененные для расчета средней квадратической погрешности определения координат характерных точек границ (Mt), с подставленными в такие формулы значениями и итоговые (вычисленные) значения Mt, м	Описание закрепления точки
	содержатся в Едином государственном реестре недвижимости		определены в результате выполнения комплексных кадастровых работ				
	X	Y	X	Y			
1	2	3	4	5	6	7	8
4026	666 688,19	78 284,51	—	—	Метод спутниковых геодезических измерений (определений)	0,10	—
3987	666 679,42	78 300,99	666 679,42	78 300,99		√(0,10^2 + 0,10^2) = 0,10	
3986	666 666,69	78 320,82	666 666,69	78 320,82			
4027	666 657,45	78 313,74	666 657,45	78 313,74			
4028	666 662,77	78 306,55	666 662,77	78 306,55			
4029	666 648,03	78 294,73	666 648,03	78 294,73			
4030	666 670,18	78 270,22	666 670,18	78 270,22			
4031	666 676,81	78 262,89	—	—		0,10	

1	2	3	4	5	6	7	8
н4032У	—	—	666 678,41	78 261,29	Метод спутниковых геодезических измерений (определений)	√(0,10^2 + 0,10^2) = 0,10	—
4033	666 682,57	78 268,02	—	—		0,10	
4034	666 683,96	78 266,14	—	—			
н3989У	—	—	666 691,57	78 273,23		√(0,10^2 + 0,10^2) = 0,10	
н3988У	—	—	666 695,36	78 275,93			
4035	666 691,76	78 273,15	—	—		0,10	
4036	666 693,73	78 274,34	—	—			
4026	666 688,19	78 284,51	—	—			

2. Сведения о частях границ уточняемого земельного участка с кадастровым номером 24:11:0080201:2488 :

Обозначение части границ		Горизонтальное проложение (S), м	Описание прохождения части границ	Сведения о согласовании местоположения границ (согласовано/спорное)
от т.	до т.			
1	2	3	4	5
3987	3986	23,56	—	согласовано
3986	4027	11,64		
4027	4028	8,94		
4028	4029	18,89		
4029	4030	33,04		
4030	н4032У	12,14		
н4032У	н3989У	17,77		
н3989У	н3988У	4,65		
н3988У	3987	29,70		

3. Сведения о характеристиках уточняемого земельного участка с кадастровым номером 24:11:0080201:2488 :

№ п/п	Наименование характеристики	Значение характеристики
1	2	3

1	2	3
1.	Адрес земельного участка	—
1.1.	Сведения о местоположении земельного участка (при отсутствии адреса) в структурированном в соответствии с федеральной информационной адресной системой виде	—
1.2.	Дополнительные сведения о местоположении земельного участка	—
2.	Площадь земельного участка ± величина погрешности определения (вычисления) площади (Р ± ΔР), м²	1 267 ± 12,00
3.	Формула, примененная для вычисления предельной погрешности определения площади земельного участка, с подставленными значениями и итоговые (вычисленные) значения	3,5*0,10*√(1 267,00) = 12
4.	Площадь земельного участка согласно сведениям Единого государственного реестра недвижимости (Ркад), м²	1 220,00
5.	Оценка расхождения Р и Ркад (Р - Ркад), м²	47
6.	Предельный минимальный и максимальный размеры земельного участка (Рмин и Рмакс), м²	Рмин = — Рмакс = —
7.	Кадастровый или иной государственный учетный номер (инвентарный) здания, сооружения, объекта незавершенного строительства, расположенного на земельном участке	—
8.	Вид (виды) разрешенного использования	—
8.1.	Дополнительные сведения об использовании земельного участка	—
9.	Сведения о земельных участках (землях общего пользования, территории общего пользования), посредством которых обеспечивается доступ	Земли общего пользования
10.	Иные сведения	—
4. Пояснения к сведениям об уточняемом земельном участке с кадастровым номером		24:11:0080201:2488 :
1.	—	

1. Сведения о характерных точках границ уточняемого земельного участка с кадастровым номером 24:11:0080201:2520 :

Система координат МСК-167 (24) Зона № 4

Обозначение характерных точек границ	Координаты, м				Метод определения координат	Формулы, примененные для расчета средней квадратической погрешности определения координат характерных точек границ (Mt), с подставленными в такие формулы значениями и итоговые (вычисленные) значения Mt, м	Описание закрепления точки
	содержатся в Едином государственном реестре недвижимости		определены в результате выполнения комплексных кадастровых работ				
	X	Y	X	Y			
1	2	3	4	5	6	7	8
2494	667 030,65	78 052,33	667 030,65	78 052,33	Метод спутниковых геодезических измерений (определений)	√(0,10^2 + 0,10^2) = 0,10	Долговременный межевой знак
2495	667 035,02	78 048,75	667 035,02	78 048,75			
2496	667 035,34	78 048,48	667 035,34	78 048,48			
н2497У	—	—	667 038,32	78 051,83			—
н2498У	—	—	667 040,76	78 049,53			
2499	667 038,73	78 052,31	—	—		0,10	Долговременный межевой знак
2500	667 041,15	78 050,31	—	—			
н2501У	—	—	667 047,38	78 057,69		√(0,10^2 + 0,10^2) = 0,10	—
2502	667 047,22	78 058,07	—	—		0,10	Долговременный межевой знак
2503	667 045,60	78 059,19	—	—		0,20	—
н2504У	—	—	667 033,82	78 068,23		√(0,10^2 + 0,10^2) = 0,10	
н2505У	—	—	667 028,28	78 072,52			

1	2	3	4	5	6	7	8
н2506У	—	—	667 019,25	78 079,33	Метод спутниковых геодезических измерений (определений)	√(0,10^2 + 0,10^2) = 0,10	—
2507	667 020,15	78 079,68	—	—		0,10	Долговременный межевой знак
2508	667 014,25	78 071,38	—	—			
2480	667 008,99	78 065,02	667 008,99	78 065,02		√(0,10^2 + 0,10^2) = 0,10	—
2479	667 012,14	78 062,02	667 012,14	78 062,02			
2478	667 027,54	78 048,63	667 027,54	78 048,63			
2494	667 030,65	78 052,33	667 030,65	78 052,33			Долговременный межевой знак

2. Сведения о частях границ уточняемого земельного участка с кадастровым номером 24:11:0080201:2520 :

Обозначение части границ		Горизонтальное проложение (S), м	Описание прохождения части границ	Сведения о согласовании местоположения границ (согласовано/спорное)
от т.	до т.			
1	2	3	4	5
2494	2495	5,65	—	согласовано
2495	2496	0,42		
2496	н2497У	4,48		
н2497У	н2498У	3,35		
н2498У	н2501У	10,51		
н2501У	н2504У	17,17		
н2504У	н2505У	7,01		
н2505У	н2506У	11,31		
н2506У	2480	17,61		
2480	2479	4,35		
2479	2478	20,41		
2478	2494	4,83		

3. Сведения о характеристиках уточняемого земельного участка с кадастровым номером 24:11:0080201:2520 :

№ п/п	Наименование характеристики	Значение характеристики
1	2	3

1	2	3
1.	Адрес земельного участка	—
1.1.	Сведения о местоположении земельного участка (при отсутствии адреса) в структурированном в соответствии с федеральной информационной адресной системой виде	—
1.2.	Дополнительные сведения о местоположении земельного участка	—
2.	Площадь земельного участка ± величина погрешности определения (вычисления) площади (Р ± ΔР), м²	596 ± 9,00
3.	Формула, примененная для вычисления предельной погрешности определения площади земельного участка, с подставленными значениями и итоговые (вычисленные) значения	3,5*0,10*√(596,00) = 9
4.	Площадь земельного участка согласно сведениям Единого государственного реестра недвижимости (Ркад), м²	597,00
5.	Оценка расхождения Р и Ркад (Р - Ркад), м²	1
6.	Предельный минимальный и максимальный размеры земельного участка (Рмин и Рмакс), м²	Рмин = — Рмакс = —
7.	Кадастровый или иной государственный учетный номер (инвентарный) здания, сооружения, объекта незавершенного строительства, расположенного на земельном участке	24:11:0080201:2515
8.	Вид (виды) разрешенного использования	—
8.1.	Дополнительные сведения об использовании земельного участка	—
9.	Сведения о земельных участках (землях общего пользования, территории общего пользования), посредством которых обеспечивается доступ	Земли общего пользования
10.	Иные сведения	—
4. Пояснения к сведениям об уточняемом земельном участке с кадастровым номером		24:11:0080201:2520 :
1.	—	

1. Сведения о характерных точках границ уточняемого земельного участка с кадастровым номером 24:11:0080201:2626 :

Система координат МСК-167 (24) Зона № 4

Обозначение характерных точек границ	Координаты, м				Метод определения координат	Формулы, примененные для расчета средней квадратической погрешности определения координат характерных точек границ (Mt), с подставленными в такие формулы значениями и итоговые (вычисленные) значения Mt, м	Описание закрепления точки
	содержатся в Едином государственном реестре недвижимости		определены в результате выполнения комплексных кадастровых работ				
	X	Y	X	Y			
1	2	3	4	5	6	7	8
1588	667 056,70	78 029,86	—	—	Метод спутниковых геодезических измерений (определений)	0,10	—
1589	667 069,29	78 018,73	—	—			
1232	667 074,87	78 013,32	667 074,87	78 013,32		√(0,10^2 + 0,10^2) = 0,10	626001000000
1590	667 083,86	78 022,89	667 083,86	78 022,89			
1591	667 095,31	78 034,59	667 095,31	78 034,59			
1592	667 102,65	78 042,21	667 102,65	78 042,21			—
1593	667 104,58	78 044,08	667 104,58	78 044,08			626001000000
1594	667 108,40	78 048,05	667 108,40	78 048,05			
1595	667 110,18	78 050,04	667 110,18	78 050,04			
1596	667 111,94	78 052,16	667 111,94	78 052,16			626002000000
1597	667 106,43	78 056,85	667 106,43	78 056,85			—
1598	667 093,98	78 070,26	—	—		0,10	

1	2	3	4	5	6	7	8
н1599У	—	—	667 092,85	78 069,13	Метод спутниковых геодезических измерений (определений)	√(0,10^2 + 0,10^2) = 0,10	—
1579	—	—	667 090,78	78 067,25			
1577	667 086,34	78 062,65	—	—		0,10	
1576	667 083,48	78 059,46	667 083,48	78 059,46		√(0,10^2 + 0,10^2) = 0,10	
1575	667 078,13	78 053,51	667 078,13	78 053,51			
н1567У	—	—	667 056,45	78 029,53			
1233	—	—	667 068,53	78 018,10			Долговременный межевой знак
1588	667 056,70	78 029,86	—	—		0,10	—

2. Сведения о частях границ уточняемого земельного участка с кадастровым номером 24:11:0080201:2626 :

Обозначение части границ		Горизонтальное проложение (S), м	Описание прохождения части границ	Сведения о согласовании местоположения границ (согласовано/спорное)
от т.	до т.			
1	2	3	4	5
1232	1590	13,13	—	согласовано
1590	1591	16,37		
1591	1592	10,58		
1592	1593	2,69		
1593	1594	5,51		
1594	1595	2,67		
1595	1596	2,76		
1596	1597	7,24		
1597	н1599У	18,31		
н1599У	1579	2,80		
1579	1576	10,68		
1576	1575	8,00		
1575	н1567У	32,33		
н1567У	1233	16,63		

1	2	3	4	5
1233	1232	7,94	—	согласовано

3. Сведения о характеристиках уточняемого земельного участка с кадастровым номером 24:11:0080201:2626 :

№ п/п	Наименование характеристики	Значение характеристики
1	2	3
1.	Адрес земельного участка	—
1.1.	Сведения о местоположении земельного участка (при отсутствии адреса) в структурированном в соответствии с федеральной информационной адресной системой виде	—
1.2.	Дополнительные сведения о местоположении земельного участка	—
2.	Площадь земельного участка ± величина погрешности определения (вычисления) площади (Р ± ΔР), м²	1 364 ± 13,00
3.	Формула, примененная для вычисления предельной погрешности определения площади земельного участка, с подставленными значениями и итоговые (вычисленные) значения	3,5*0,10*√(1 364,00) = 13
4.	Площадь земельного участка согласно сведениям Единого государственного реестра недвижимости (Ркад), м²	1 364,00
5.	Оценка расхождения Р и Ркад (Р - Ркад), м²	0
6.	Предельный минимальный и максимальный размеры земельного участка (Рмин и Рмакс), м²	Рмин = — Рмакс = —
7.	Кадастровый или иной государственный учетный номер (инвентарный) здания, сооружения, объекта незавершенного строительства, расположенного на земельном участке	24:11:0080201:2639
8.	Вид (виды) разрешенного использования	—
8.1.	Дополнительные сведения об использовании земельного участка	—
9.	Сведения о земельных участках (землях общего пользования, территории общего пользования), посредством которых обеспечивается доступ	Земли общего пользования
10.	Иные сведения	—

4. Пояснения к сведениям об уточняемом земельном участке с кадастровым номером 24:11:0080201:2626 :

1.	—

1. Сведения о характерных точках границ уточняемого земельного участка с кадастровым номером 24:11:0080201:2628 :

Система координат МСК-167 (24) Зона № 4

Обозначение характерных точек границ	Координаты, м				Метод определения координат	Формулы, примененные для расчета средней квадратической погрешности определения координат характерных точек границ (Mt), с подставленными в такие формулы значениями и итоговые (вычисленные) значения Mt, м	Описание закрепления точки
	содержатся в Едином государственном реестре недвижимости		определены в результате выполнения комплексных кадастровых работ				
	X	Y	X	Y			
1	2	3	4	5	6	7	8
3842	666 602,32	78 288,81	666 602,32	78 288,81	Метод спутниковых геодезических измерений (определений)	√(0,10^2 + 0,10^2) = 0,10	—
4053	666 612,81	78 277,33	666 612,81	78 277,33			
4054	666 611,59	78 276,12	666 611,59	78 276,12			
4055	666 618,61	78 269,22	666 618,61	78 269,22			
н4043У	—	—	666 620,35	78 270,97			
4056	666 620,58	78 270,76	—	—		0,10	
4057	666 625,42	78 274,81	—	—			
4041	666 629,46	78 279,04	666 629,46	78 279,04		√(0,10^2 + 0,10^2) = 0,10	
4029	666 648,03	78 294,73	666 648,03	78 294,73			
4028	666 662,77	78 306,55	666 662,77	78 306,55			
4027	666 657,45	78 313,74	666 657,45	78 313,74			
4058	666 652,80	78 317,80	666 652,80	78 317,80			

1	2	3	4	5	6	7	8
4059	666 643,88	78 325,33	666 643,88	78 325,33	Метод спутниковых геодезических измерений (определений)	√(0,10^2 + 0,10^2) = 0,10	—
3850	666 639,82	78 328,91	666 639,82	78 328,91			
3849	666 638,28	78 327,61	666 638,28	78 327,61			
3848	666 634,39	78 323,27	666 634,39	78 323,27			
3847	666 624,99	78 312,98	666 624,99	78 312,98			
3846	666 619,02	78 307,02	666 619,02	78 307,02			
3845	666 611,66	78 299,02	666 611,66	78 299,02			
3844	666 610,00	78 296,81	666 610,00	78 296,81			
3843	666 606,95	78 293,59	666 606,95	78 293,59			
3842	666 602,32	78 288,81	666 602,32	78 288,81			

2. Сведения о частях границ уточняемого земельного участка с кадастровым номером 24:11:0080201:2628 :

Обозначение части границ		Горизонтальное проложение (S), м	Описание прохождения части границ	Сведения о согласовании местоположения границ (согласовано/спорное)
от т.	до т.			
1	2	3	4	5
3842	4053	15,55	—	согласовано
4053	4054	1,72		
4054	4055	9,84		
4055	н4043У	2,47		
н4043У	4041	12,17		
4041	4029	24,31		
4029	4028	18,89		
4028	4027	8,94		
4027	4058	6,17		
4058	4059	11,67		

1	2	3	4	5
4059	3850	5,41	—	согласовано
3850	3849	2,02		
3849	3848	5,83		
3848	3847	13,94		
3847	3846	8,44		
3846	3845	10,87		
3845	3844	2,76		
3844	3843	4,44		
3843	3842	6,65		

3. Сведения о характеристиках уточняемого земельного участка с кадастровым номером 24:11:0080201:2628 :

№ п/п	Наименование характеристики	Значение характеристики
1	2	3
1.	Адрес земельного участка	—
1.1.	Сведения о местоположении земельного участка (при отсутствии адреса) в структурированном в соответствии с федеральной информационной адресной системой виде	—
1.2.	Дополнительные сведения о местоположении земельного участка	—
2.	Площадь земельного участка ± величина погрешности определения (вычисления) площади (Р ± ΔР), м²	1 621 ± 14,00
3.	Формула, примененная для вычисления предельной погрешности определения площади земельного участка, с подставленными значениями и итоговые (вычисленные) значения	3,5*0,10*√(1 621,00) = 14
4.	Площадь земельного участка согласно сведениям Единого государственного реестра недвижимости (Ркад), м²	1 625,00
5.	Оценка расхождения Р и Ркад (Р - Ркад), м²	4
6.	Предельный минимальный и максимальный размеры земельного участка (Рмин и Рмакс), м²	Рмин = — Рмакс = —
7.	Кадастровый или иной государственный учетный номер (инвентарный) здания, сооружения, объекта незавершенного строительства, расположенного на земельном участке	24:11:0080201:944
8.	Вид (виды) разрешенного использования	—
8.1.	Дополнительные сведения об использовании земельного участка	—

1	2	3
9.	Сведения о земельных участках (землях общего пользования, территории общего пользования), посредством которых обеспечивается доступ	Земли общего пользования
10.	Иные сведения	—

4. Пояснения к сведениям об уточняемом земельном участке с кадастровым номером 24:11:0080201:2628 :

1.	—

1. Сведения о характерных точках границ уточняемого земельного участка с кадастровым номером 24:11:0080201:2629 :

Система координат МСК-167 (24) Зона № 4

Обозначение характерных точек границ	Координаты, м				Метод определения координат	Формулы, примененные для расчета средней квадратической погрешности определения координат характерных точек границ (Mt), с подставленными в такие формулы значениями и итоговые (вычисленные) значения Mt, м	Описание закрепления точки
	содержатся в Едином государственном реестре недвижимости		определены в результате выполнения комплексных кадастровых работ				
	X	Y	X	Y			
1	2	3	4	5	6	7	8
2560	667 168,87	77 605,24	—	—	Метод спутниковых геодезических измерений (определений)	0,10	—
2561	667 160,23	77 639,59	—	—			
2562	667 156,52	77 653,47	—	—			
2563	667 118,26	77 642,33	—	—			
2564	667 121,48	77 629,38	667 121,48	77 629,38		√(0,10^2 + 0,10^2) = 0,10	
1828	667 129,69	77 596,43	667 129,69	77 596,43			
1827	667 153,81	77 601,69	667 153,81	77 601,69			
2565	667 157,43	77 602,54	—	—		0,10	

1	2	3	4	5	6	7	8
н1824У	—	—	667 159,44	77 602,60	Метод спутниковых геодезических измерений (определений)	√(0,10^2 + 0,10^2) = 0,10	—
2566	667 157,45	77 602,63	—	—		0,10	
н2559У	—	—	667 170,46	77 604,66		√(0,10^2 + 0,10^2) = 0,10	
н2567У	—	—	667 167,36	77 616,68			
н2568У	—	—	667 163,47	77 631,13			
н2569У	—	—	667 158,69	77 651,57			
н2570У	—	—	667 139,09	77 646,17			
н2571У	—	—	667 118,62	77 640,89			
2560	667 168,87	77 605,24	—	—		0,10	

2. Сведения о частях границ уточняемого земельного участка с кадастровым номером 24:11:0080201:2629 :

Обозначение части границ		Горизонтальное проложение (S), м	Описание прохождения части границ	Сведения о согласовании местоположения границ (согласовано/спорное)
от т.	до т.			
1	2	3	4	5
2564	1828	33,96	—	согласовано
1828	1827	24,69		
1827	н1824У	5,70		
н1824У	н2559У	11,21		
н2559У	н2567У	12,41		
н2567У	н2568У	14,96		
н2568У	н2569У	20,99		
н2569У	н2570У	20,33		
н2570У	н2571У	21,14		
н2571У	2564	11,86		

3. Сведения о характеристиках уточняемого земельного участка с кадастровым номером 24:11:0080201:2629 :

№ п/п	Наименование характеристики	Значение характеристики

1	2	3
1.	Адрес земельного участка	—
1.1.	Сведения о местоположении земельного участка (при отсутствии адреса) в структурированном в соответствии с федеральной информационной адресной системой виде	—
1.2.	Дополнительные сведения о местоположении земельного участка	—
2.	Площадь земельного участка ± величина погрешности определения (вычисления) площади (Р ± ΔР), м²	1 937 ± 15,00
3.	Формула, примененная для вычисления предельной погрешности определения площади земельного участка, с подставленными значениями и итоговые (вычисленные) значения	3,5*0,10*√(1 937,00) = 15
4.	Площадь земельного участка согласно сведениям Единого государственного реестра недвижимости (Ркад), м²	1 948,00
5.	Оценка расхождения Р и Ркад (Р - Ркад), м²	11
6.	Предельный минимальный и максимальный размеры земельного участка (Рмин и Рмакс), м²	Рмин = — Рмакс = —
7.	Кадастровый или иной государственный учетный номер (инвентарный) здания, сооружения, объекта незавершенного строительства, расположенного на земельном участке	24:11:0080201:1190
8.	Вид (виды) разрешенного использования	—
8.1.	Дополнительные сведения об использовании земельного участка	—
9.	Сведения о земельных участках (землях общего пользования, территории общего пользования), посредством которых обеспечивается доступ	Земли общего пользования
10.	Иные сведения	—
4. Пояснения к сведениям об уточняемом земельном участке с кадастровым номером		24:11:0080201:2629 :
1.	—	

1. Сведения о характерных точках границ уточняемого земельного участка с кадастровым номером 24:11:0080201:2631 :

Система координат МСК-167 (24) Зона № 4

Обозначение характерных точек границ	Координаты, м				Метод определения координат	Формулы, примененные для расчета средней квадратической погрешности определения координат характерных точек границ (Mt), с подставленными в такие формулы значениями и итоговые (вычисленные) значения Mt, м	Описание закрепления точки
	содержатся в Едином государственном реестре недвижимости		определены в результате выполнения комплексных кадастровых работ				
	X	Y	X	Y			
1	2	3	4	5	6	7	8
1834	667 108,71	77 591,84	667 108,71	77 591,84	Метод спутниковых геодезических измерений (определений)	√(0,10^2 + 0,10^2) = 0,10	—
2538	667 100,73	77 623,91	667 100,73	77 623,91			
2539	667 097,64	77 636,33	667 097,64	77 636,33			
2526	667 076,36	77 630,14	667 076,36	77 630,14			
2525	667 079,30	77 618,26	667 079,30	77 618,26			
2540	667 087,02	77 587,10	—	—		0,10	
н1835У	—	—	667 087,08	77 586,86		√(0,10^2 + 0,10^2) = 0,10	
1834	667 108,71	77 591,84	667 108,71	77 591,84			

2. Сведения о частях границ уточняемого земельного участка с кадастровым номером 24:11:0080201:2631 :

Обозначение части границ		Горизонтальное проложение (S), м	Описание прохождения части границ	Сведения о согласовании местоположения границ (согласовано/спорное)
от т.	до т.			
1	2	3	4	5
1834	2538	33,05	—	согласовано
2538	2539	12,80		
2539	2526	22,16		
2526	2525	12,24		

1	2	3	4	5
2525	н1835У	32,35	—	согласовано
н1835У	1834	22,20		

3. Сведения о характеристиках уточняемого земельного участка с кадастровым номером 24:11:0080201:2631 :

№ п/п	Наименование характеристики	Значение характеристики
1	2	3
1.	Адрес земельного участка	—
1.1.	Сведения о местоположении земельного участка (при отсутствии адреса) в структурированном в соответствии с федеральной информационной адресной системой виде	—
1.2.	Дополнительные сведения о местоположении земельного участка	—
2.	Площадь земельного участка ± величина погрешности определения (вычисления) площади (Р ± ΔР), м²	1 002 ± 11,00
3.	Формула, примененная для вычисления предельной погрешности определения площади земельного участка, с подставленными значениями и итоговые (вычисленные) значения	3,5*0,10*√(1 002,00) = 11
4.	Площадь земельного участка согласно сведениям Единого государственного реестра недвижимости (Ркад), м²	1 000,00
5.	Оценка расхождения Р и Ркад (Р - Ркад), м²	2
6.	Предельный минимальный и максимальный размеры земельного участка (Рмин и Рмакс), м²	Рмин = — Рмакс = —
7.	Кадастровый или иной государственный учетный номер (инвентарный) здания, сооружения, объекта незавершенного строительства, расположенного на земельном участке	—
8.	Вид (виды) разрешенного использования	—
8.1.	Дополнительные сведения об использовании земельного участка	—
9.	Сведения о земельных участках (землях общего пользования, территории общего пользования), посредством которых обеспечивается доступ	Земли общего пользования
10.	Иные сведения	—

4. Пояснения к сведениям об уточняемом земельном участке с кадастровым номером 24:11:0080201:2631 :

1.	—

1. Сведения о характерных точках границ уточняемого земельного участка с кадастровым номером 24:11:0080201:2646 :

Система координат МСК-167 (24) Зона № 4

Обозначение характерных точек границ	Координаты, м				Метод определения координат	Формулы, примененные для расчета средней квадратической погрешности определения координат характерных точек границ (Mt), с подставленными в такие формулы значениями и итоговые (вычисленные) значения Mt, м	Описание закрепления точки
	содержатся в Едином государственном реестре недвижимости		определены в результате выполнения комплексных кадастровых работ				
	X	Y	X	Y			
1	2	3	4	5	6	7	8
1574	667 056,70	78 029,86	—	—	Метод спутниковых геодезических измерений (определений)	0,10	—
1575	667 078,13	78 053,51	667 078,13	78 053,51		√(0,10^2 + 0,10^2) = 0,10	
1576	667 083,48	78 059,46	667 083,48	78 059,46			
1577	667 086,34	78 062,65	—	—		0,10	
1578	667 090,20	78 066,51	—	—			
1579	667 090,78	78 067,25	667 090,78	78 067,25		√(0,10^2 + 0,10^2) = 0,10	
н1580У	—	—	667 078,52	78 080,71			
1581	667 079,26	78 081,39	—	—		0,10	
1582	667 070,66	78 074,87	667 070,66	78 074,87		√(0,10^2 + 0,10^2) = 0,10	
1583	667 068,08	78 070,44	667 068,08	78 070,44			
1584	667 064,27	78 071,07	667 064,27	78 071,07			
1585	667 041,73	78 043,47	—	—		0,10	

1	2	3	4	5	6	7	8
н1586У	—	—	667 041,30	78 042,83	Метод спутниковых геодезических измерений (определений)	√(0,10^2 + 0,10^2) = 0,10	—
1587	667 042,45	78 042,78	—	—		0,10	
н1569У	—	—	667 043,84	78 040,67		√(0,10^2 + 0,10^2) = 0,10	
н1568У	—	—	667 048,90	78 036,31			
н1567У	—	—	667 056,45	78 029,53			
1574	667 056,70	78 029,86	—	—		0,10	

2. Сведения о частях границ уточняемого земельного участка с кадастровым номером 24:11:0080201:2646 :

Обозначение части границ		Горизонтальное проложение (S), м	Описание прохождения части границ	Сведения о согласовании местоположения границ (согласовано/спорное)
от т.	до т.			
1	2	3	4	5
1575	1576	8,00	—	согласовано
1576	1579	10,68		
1579	н1580У	18,21		
н1580У	1582	9,79		
1582	1583	5,13		
1583	1584	3,86		
1584	н1586У	36,40		
н1586У	н1569У	3,33		
н1569У	н1568У	6,68		
н1568У	н1567У	10,15		
н1567У	1575	32,33		

3. Сведения о характеристиках уточняемого земельного участка с кадастровым номером 24:11:0080201:2646 :

№ п/п	Наименование характеристики	Значение характеристики
1	2	3

1	2	3
1.	Адрес земельного участка	—
1.1.	Сведения о местоположении земельного участка (при отсутствии адреса) в структурированном в соответствии с федеральной информационной адресной системой виде	—
1.2.	Дополнительные сведения о местоположении земельного участка	—
2.	Площадь земельного участка ± величина погрешности определения (вычисления) площади (Р ± ΔР), м²	1 069 ± 11,00
3.	Формула, примененная для вычисления предельной погрешности определения площади земельного участка, с подставленными значениями и итоговые (вычисленные) значения	3,5*0,10*√(1 069,00) = 11
4.	Площадь земельного участка согласно сведениям Единого государственного реестра недвижимости (Ркад), м²	1 069,00
5.	Оценка расхождения Р и Ркад (Р - Ркад), м²	0
6.	Предельный минимальный и максимальный размеры земельного участка (Рмин и Рмакс), м²	Рмин = — Рмакс = —
7.	Кадастровый или иной государственный учетный номер (инвентарный) здания, сооружения, объекта незавершенного строительства, расположенного на земельном участке	24:11:0080201:1205
8.	Вид (виды) разрешенного использования	—
8.1.	Дополнительные сведения об использовании земельного участка	—
9.	Сведения о земельных участках (землях общего пользования, территории общего пользования), посредством которых обеспечивается доступ	Земли общего пользования
10.	Иные сведения	—
4. Пояснения к сведениям об уточняемом земельном участке с кадастровым номером		24:11:0080201:2646 :
1.	—	

1. Сведения о характерных точках границ уточняемого земельного участка с кадастровым номером 24:11:0080201:2661 :

Система координат МСК-167 (24) Зона № 4

Обозначение характерных точек границ	Координаты, м				Метод определения координат	Формулы, примененные для расчета средней квадратической погрешности определения координат характерных точек границ (Mt), с подставленными в такие формулы значениями и итоговые (вычисленные) значения Mt, м	Описание закрепления точки
	содержатся в Едином государственном реестре недвижимости		определены в результате выполнения комплексных кадастровых работ				
	X	Y	X	Y			
1	2	3	4	5	6	7	8
2524	667 087,02	77 587,10	—	—	Метод спутниковых геодезических измерений (определений)	0,10	—
2525	667 079,30	77 618,26	667 079,30	77 618,26		√(0,10^2 + 0,10^2) = 0,10	
2526	667 076,36	77 630,14	667 076,36	77 630,14			
н2527У	—	—	667 068,64	77 628,19			
н2528У	—	—	667 068,69	77 627,89			
2529	667 065,82	77 627,07	667 065,82	77 627,07			
н2530У	—	—	667 064,76	77 626,78			
н2531У	—	—	667 064,52	77 626,93			
н2532У	—	—	667 059,98	77 626,08			
н2533У	—	—	667 045,51	77 622,31			
2534	667 044,16	77 620,65	—	—		0,10	
н2535У	—	—	667 052,03	77 589,06		√(0,10^2 + 0,10^2) = 0,10	

1	2	3	4	5	6	7	8
2536	667 048,97	77 601,81	—	—	Метод спутниковых геодезических измерений (определений)	0,10	—
1838	667 054,66	77 578,68	667 054,66	77 578,68		√(0,10^2 + 0,10^2) = 0,10	
2537	667 083,42	77 586,30	—	—		0,10	
н1835У	—	—	667 087,08	77 586,86		√(0,10^2 + 0,10^2) = 0,10	
2524	667 087,02	77 587,10	—	—		0,10	

2. Сведения о частях границ уточняемого земельного участка с кадастровым номером 24:11:0080201:2661 :

Обозначение части границ		Горизонтальное проложение (S), м	Описание прохождения части границ	Сведения о согласовании местоположения границ (согласовано/спорное)
от т.	до т.			
1	2	3	4	5
2525	2526	12,24	—	согласовано
2526	н2527У	7,96		
н2527У	н2528У	0,30		
н2528У	2529	2,98		
2529	н2530У	1,10		
н2530У	н2531У	0,28		
н2531У	н2532У	4,62		
н2532У	н2533У	14,95		
н2533У	н2535У	33,88		
н2535У	1838	10,71		
1838	н1835У	33,44		
н1835У	2525	32,35		

3. Сведения о характеристиках уточняемого земельного участка с кадастровым номером 24:11:0080201:2661 :

№ п/п	Наименование характеристики	Значение характеристики
1	2	3

1	2	3
1.	Адрес земельного участка	—
1.1.	Сведения о местоположении земельного участка (при отсутствии адреса) в структурированном в соответствии с федеральной информационной адресной системой виде	—
1.2.	Дополнительные сведения о местоположении земельного участка	—
2.	Площадь земельного участка ± величина погрешности определения (вычисления) площади (Р ± ΔР), м²	1 463 ± 13,00
3.	Формула, примененная для вычисления предельной погрешности определения площади земельного участка, с подставленными значениями и итоговые (вычисленные) значения	3,5*0,10*√(1 463,00) = 13
4.	Площадь земельного участка согласно сведениям Единого государственного реестра недвижимости (Ркад), м²	1 463,00
5.	Оценка расхождения Р и Ркад (Р - Ркад), м²	0
6.	Предельный минимальный и максимальный размеры земельного участка (Рмин и Рмакс), м²	Рмин = — Рмакс = —
7.	Кадастровый или иной государственный учетный номер (инвентарный) здания, сооружения, объекта незавершенного строительства, расположенного на земельном участке	24:11:0080201:1212
8.	Вид (виды) разрешенного использования	—
8.1.	Дополнительные сведения об использовании земельного участка	—
9.	Сведения о земельных участках (землях общего пользования, территории общего пользования), посредством которых обеспечивается доступ	Земли общего пользования
10.	Иные сведения	—
4. Пояснения к сведениям об уточняемом земельном участке с кадастровым номером		24:11:0080201:2661 :
1.	—	

1. Сведения о характерных точках границ уточняемого земельного участка с кадастровым номером 24:11:0080201:2686 :

Система координат МСК-167 (24) Зона № 4

Обозначение характерных точек границ	Координаты, м				Метод определения координат	Формулы, примененные для расчета средней квадратической погрешности определения координат характерных точек границ (Mt), с подставленными в такие формулы значениями и итоговые (вычисленные) значения Mt, м	Описание закрепления точки
	содержатся в Едином государственном реестре недвижимости		определены в результате выполнения комплексных кадастровых работ				
	X	Y	X	Y			
1	2	3	4	5	6	7	8
3388	667 371,71	77 893,26	667 371,71	77 893,26	Метод спутниковых геодезических измерений (определений)	√(0,10^2 + 0,10^2) = 0,10	626001000000
3387	667 364,93	77 915,93	667 364,93	77 915,93			
н3384У	—	—	667 362,92	77 922,09			—
н3383У	—	—	667 360,46	77 923,62			
н3382У	—	—	667 359,20	77 925,91			
3391	667 362,40	77 924,39	—	—		0,10	
3392	667 360,20	77 923,71	—	—			
3381	667 355,63	77 939,08	667 355,63	77 939,08		√(0,10^2 + 0,10^2) = 0,10	626001000000
3380	667 354,71	77 940,13	667 354,71	77 940,13			—
3393	667 343,77	77 936,67	667 343,77	77 936,67			
3394	667 342,14	77 934,27	667 342,14	77 934,27			
3395	667 337,33	77 932,66	667 337,33	77 932,66			

1	2	3	4	5	6	7	8
3396	667 349,73	77 881,35	667 349,73	77 881,35	Метод спутниковых геодезических измерений (определений)	√(0,10^2 + 0,10^2) = 0,10	—
3369	667 370,84	77 886,17	667 370,84	77 886,17			
н3368У	—	—	667 373,74	77 887,40			
3397	667 371,20	77 889,15	—	—		0,10	
3388	667 371,71	77 893,26	667 371,71	77 893,26		√(0,10^2 + 0,10^2) = 0,10	626001000000

2. Сведения о частях границ уточняемого земельного участка с кадастровым номером 24:11:0080201:2686 :

Обозначение части границ		Горизонтальное проложение (S), м	Описание прохождения части границ	Сведения о согласовании местоположения границ (согласовано/спорное)
от т.	до т.			
1	2	3	4	5
3388	3387	23,66	—	согласовано
3387	н3384У	6,48		
н3384У	н3383У	2,90		
н3383У	н3382У	2,61		
н3382У	3381	13,65		
3381	3380	1,40		
3380	3393	11,47		
3393	3394	2,90		
3394	3395	5,07		
3395	3396	52,79		
3396	3369	21,65		
3369	н3368У	3,15		
н3368У	3388	6,20		

3. Сведения о характеристиках уточняемого земельного участка с кадастровым номером 24:11:0080201:2686 :

№ п/п	Наименование характеристики	Значение характеристики
1	2	3

1	2	3
1.	Адрес земельного участка	—
1.1.	Сведения о местоположении земельного участка (при отсутствии адреса) в структурированном в соответствии с федеральной информационной адресной системой виде	—
1.2.	Дополнительные сведения о местоположении земельного участка	—
2.	Площадь земельного участка ± величина погрешности определения (вычисления) площади (Р ± ΔР), м²	1 223 ± 12,00
3.	Формула, примененная для вычисления предельной погрешности определения площади земельного участка, с подставленными значениями и итоговые (вычисленные) значения	3,5*0,10*√(1 223,00) = 12
4.	Площадь земельного участка согласно сведениям Единого государственного реестра недвижимости (Ркад), м²	1 219,00
5.	Оценка расхождения Р и Ркад (Р - Ркад), м²	4
6.	Предельный минимальный и максимальный размеры земельного участка (Рмин и Рмакс), м²	Рмин = — Рмакс = —
7.	Кадастровый или иной государственный учетный номер (инвентарный) здания, сооружения, объекта незавершенного строительства, расположенного на земельном участке	24:11:0080201:991
8.	Вид (виды) разрешенного использования	—
8.1.	Дополнительные сведения об использовании земельного участка	—
9.	Сведения о земельных участках (землях общего пользования, территории общего пользования), посредством которых обеспечивается доступ	Земли общего пользования
10.	Иные сведения	—
4. Пояснения к сведениям об уточняемом земельном участке с кадастровым номером		24:11:0080201:2686 :
1.	—	

1. Сведения о характерных точках границ уточняемого земельного участка с кадастровым номером 24:11:0080201:2697 :

Система координат МСК-167 (24) Зона № 4

Обозначение характерных точек границ	Координаты, м				Метод определения координат	Формулы, примененные для расчета средней квадратической погрешности определения координат характерных точек границ (Mt), с подставленными в такие формулы значениями и итоговые (вычисленные) значения Mt, м	Описание закрепления точки
	содержатся в Едином государственном реестре недвижимости		определены в результате выполнения комплексных кадастровых работ				
	X	Y	X	Y			
1	2	3	4	5	6	7	8
4014	667 297,63	77 829,05	—	—	Метод спутниковых геодезических измерений (определений)	0,10	Долговременный межевой знак
н4015У	—	—	667 287,83	77 820,77		√(0,10^2 + 0,10^2) = 0,10	—
4016	667 286,59	77 825,36	—	—		0,10	Долговременный межевой знак
4017	667 283,42	77 837,11	667 283,42	77 837,11		√(0,10^2 + 0,10^2) = 0,10	
4018	667 264,42	77 830,14	667 264,42	77 830,14			
4019	667 253,11	77 826,91	667 253,11	77 826,91			
4020	667 249,09	77 834,80	667 249,09	77 834,80			
4021	667 240,87	77 831,72	667 240,87	77 831,72			
4022	667 244,33	77 823,86	667 244,33	77 823,86			
4023	667 255,50	77 795,09	667 255,50	77 795,09			
4024	667 298,65	77 806,43	667 298,65	77 806,43			
4009	667 305,59	77 779,52	667 305,59	77 779,52			

1	2	3	4	5	6	7	8
н4013У	—	—	667 308,29	77 778,51	Метод спутниковых геодезических измерений (определений)	√(0,10^2 + 0,10^2) = 0,10	—
н3434У	—	—	667 311,11	77 779,35			
4025	667 310,69	77 780,76	—	—		0,10	Долговременный межевой знак
н3432У	—	—	667 310,05	77 787,66		√(0,10^2 + 0,10^2) = 0,10	—
н3431У	—	—	667 304,60	77 809,59			
н3430У	—	—	667 299,38	77 824,04			
4014	667 297,63	77 829,05	—	—		0,10	Долговременный межевой знак

2. Сведения о частях границ уточняемого земельного участка с кадастровым номером 24:11:0080201:2697 :

Обозначение части границ		Горизонтальное проложение (S), м	Описание прохождения части границ	Сведения о согласовании местоположения границ (согласовано/спорное)
от т.	до т.			
1	2	3	4	5
н4015У	4017	16,92	—	согласовано
4017	4018	20,24		
4018	4019	11,76		
4019	4020	8,86		
4020	4021	8,78		
4021	4022	8,59		
4022	4023	30,86		
4023	4024	44,62		
4024	4009	27,79		
4009	н4013У	2,88		
н4013У	н3434У	2,94		
н3434У	н3432У	8,38		
н3432У	н3431У	22,60		
н3431У	н3430У	15,36		
н3430У	н4015У	12,00		

3. Сведения о характеристиках уточняемого земельного участка с кадастровым номером		24:11:0080201:2697 :
№ п/п	Наименование характеристики	Значение характеристики
1	2	3
1.	Адрес земельного участка	—
1.1.	Сведения о местоположении земельного участка (при отсутствии адреса) в структурированном в соответствии с федеральной информационной адресной системой виде	—
1.2.	Дополнительные сведения о местоположении земельного участка	—
2.	Площадь земельного участка ± величина погрешности определения (вычисления) площади (Р ± ΔР), м²	1 738 ± 15,00
3.	Формула, примененная для вычисления предельной погрешности определения площади земельного участка, с подставленными значениями и итоговые (вычисленные) значения	3,5*0,10*√(1 738,00) = 15
4.	Площадь земельного участка согласно сведениям Единого государственного реестра недвижимости (Ркад), м²	1 738,00
5.	Оценка расхождения Р и Ркад (Р - Ркад), м²	0
6.	Предельный минимальный и максимальный размеры земельного участка (Рмин и Рмакс), м²	Рмин = — Рмакс = —
7.	Кадастровый или иной государственный учетный номер (инвентарный) здания, сооружения, объекта незавершенного строительства, расположенного на земельном участке	24:11:0080201:953
8.	Вид (виды) разрешенного использования	—
8.1.	Дополнительные сведения об использовании земельного участка	—
9.	Сведения о земельных участках (землях общего пользования, территории общего пользования), посредством которых обеспечивается доступ	Земли общего пользования
10.	Иные сведения	—
4. Пояснения к сведениям об уточняемом земельном участке с кадастровым номером		24:11:0080201:2697 :
1.	—	

1. Сведения о характерных точках границ уточняемого земельного участка с кадастровым номером 24:11:0080201:2709 :

Система координат МСК-167 (24) Зона № 4

Обозначение характерных точек границ	Координаты, м				Метод определения координат	Формулы, примененные для расчета средней квадратической погрешности определения координат характерных точек границ (Mt), с подставленными в такие формулы значениями и итоговые (вычисленные) значения Mt, м	Описание закрепления точки
	содержатся в Едином государственном реестре недвижимости		определены в результате выполнения комплексных кадастровых работ				
	X	Y	X	Y			
1	2	3	4	5	6	7	8
3829	667 303,05	77 885,11	667 303,05	77 885,11	Метод спутниковых геодезических измерений (определений)	√(0,10^2 + 0,10^2) = 0,10	Долговременный межевой знак
н3830У	—	—	667 295,07	77 909,52			—
н3831У	—	—	667 296,14	77 909,79			
н3832У	—	—	667 294,48	77 914,95			
н3833У	—	—	667 292,34	77 922,03			
н3834У	—	—	667 288,32	77 920,81			
н3835У	—	—	667 268,76	77 914,25			
3836	667 293,05	77 915,51	—	—		0,10	Долговременный межевой знак
3837	667 290,70	77 922,67	—	—			
3341	667 254,31	77 909,13	667 254,31	77 909,13		√(0,10^2 + 0,10^2) = 0,10	
3340	667 251,92	77 908,17	667 251,92	77 908,17			
3339	667 262,70	77 874,27	667 262,70	77 874,27			

1	2	3	4	5	6	7	8
3838	667 285,39	77 870,22	667 285,39	77 870,22	Метод спутниковых геодезических измерений (определений)	√(0,10^2 + 0,10^2) = 0,10	Долговременный межевой знак
3839	667 302,10	77 884,45	667 302,10	77 884,45			
3829	667 303,05	77 885,11	667 303,05	77 885,11			

2. Сведения о частях границ уточняемого земельного участка с кадастровым номером 24:11:0080201:2709 :

Обозначение части границ		Горизонтальное проложение (S), м	Описание прохождения части границ	Сведения о согласовании местоположения границ (согласовано/спорное)
от т.	до т.			
1	2	3	4	5
3829	н3830У	25,68	—	согласовано
н3830У	н3831У	1,10		
н3831У	н3832У	5,42		
н3832У	н3833У	7,40		
н3833У	н3834У	4,20		
н3834У	н3835У	20,63		
н3835У	3341	15,33		
3341	3340	2,58		
3340	3339	35,57		
3339	3838	23,05		
3838	3839	21,95		
3839	3829	1,16		

3. Сведения о характеристиках уточняемого земельного участка с кадастровым номером 24:11:0080201:2709 :

№ п/п	Наименование характеристики	Значение характеристики
1	2	3
1.	Адрес земельного участка	—
1.1.	Сведения о местоположении земельного участка (при отсутствии адреса) в структурированном в соответствии с федеральной информационной адресной системой виде	—
1.2.	Дополнительные сведения о местоположении земельного участка	—
2.	Площадь земельного участка ± величина погрешности определения (вычисления) площади (P ± ΔP), м²	1 765 ± 15,00

1	2	3
3.	Формула, примененная для вычисления предельной погрешности определения площади земельного участка, с подставленными значениями и итоговые (вычисленные) значения	3,5*0,10*√(1 765,00) = 15
4.	Площадь земельного участка согласно сведениям Единого государственного реестра недвижимости (Ркад), м²	1 765,00
5.	Оценка расхождения Р и Ркад (Р - Ркад), м²	0
6.	Предельный минимальный и максимальный размеры земельного участка (Рмин и Рмакс), м²	Рмин = — Рмакс = —
7.	Кадастровый или иной государственный учетный номер (инвентарный) здания, сооружения, объекта незавершенного строительства, расположенного на земельном участке	24:11:0080201:930; 24:11:0080201:942
8.	Вид (виды) разрешенного использования	—
8.1.	Дополнительные сведения об использовании земельного участка	—
9.	Сведения о земельных участках (землях общего пользования, территории общего пользования), посредством которых обеспечивается доступ	Земли общего пользования
10.	Иные сведения	—

4. Пояснения к сведениям об уточняемом земельном участке с кадастровым номером 24:11:0080201:2709 :

1.	—

1. Сведения о характерных точках границ уточняемого земельного участка с кадастровым номером 24:11:0080201:2710 :

Система координат МСК-167 (24) Зона № 4

Обозначение характерных точек границ	Координаты, м				Метод определения координат	Формулы, примененные для расчета средней квадратической погрешности определения координат характерных точек границ (Mt), с подставленными в такие формулы значениями и итоговые (вычисленные) значения Mt, м	Описание закрепления точки
	содержатся в Едином государственном реестре недвижимости		определены в результате выполнения комплексных кадастровых работ				
	X	Y	X	Y			
1	2	3	4	5	6	7	8
3333	667 234,38	77 858,36	667 234,38	77 858,36	Метод спутниковых геодезических измерений (определений)	√(0,10^2 + 0,10^2) = 0,10	Долговременный межевой знак

1	2	3	4	5	6	7	8
3339	667 262,70	77 874,27	667 262,70	77 874,27	Метод спутниковых геодезических измерений (определений)	√(0,10^2 + 0,10^2) = 0,10	Долговременный межевой знак
3340	667 251,92	77 908,17	667 251,92	77 908,17			
3341	667 254,31	77 909,13	667 254,31	77 909,13			
н3342У	—	—	667 248,22	77 921,45			—
н3334У	—	—	667 213,13	77 920,00			
3343	667 249,47	77 922,48	—	—		0,10	Долговременный межевой знак
3344	667 213,64	77 918,50	—	—			
3333	667 234,38	77 858,36	667 234,38	77 858,36		√(0,10^2 + 0,10^2) = 0,10	

2. Сведения о частях границ уточняемого земельного участка с кадастровым номером 24:11:0080201:2710 :

Обозначение части границ		Горизонтальное проложение (S), м	Описание прохождения части границ	Сведения о согласовании местоположения границ (согласовано/спорное)
от т.	до т.			
1	2	3	4	5
3333	3339	32,48	—	согласовано
3339	3340	35,57		
3340	3341	2,58		
3341	н3342У	13,74		
н3342У	н3334У	35,12		
н3334У	3333	65,20		

3. Сведения о характеристиках уточняемого земельного участка с кадастровым номером 24:11:0080201:2710 :

№ п/п	Наименование характеристики	Значение характеристики
1	2	3

1	2	3
1.	Адрес земельного участка	—
1.1.	Сведения о местоположении земельного участка (при отсутствии адреса) в структурированном в соответствии с федеральной информационной адресной системой виде	—
1.2.	Дополнительные сведения о местоположении земельного участка	—
2.	Площадь земельного участка ± величина погрешности определения (вычисления) площади (Р ± ΔР), м²	1 889 ± 15,00
3.	Формула, примененная для вычисления предельной погрешности определения площади земельного участка, с подставленными значениями и итоговые (вычисленные) значения	3,5*0,10*√(1 889,00) = 15
4.	Площадь земельного участка согласно сведениям Единого государственного реестра недвижимости (Ркад), м²	1 885,00
5.	Оценка расхождения Р и Ркад (Р - Ркад), м²	4
6.	Предельный минимальный и максимальный размеры земельного участка (Рмин и Рмакс), м²	Рмин = — Рмакс = —
7.	Кадастровый или иной государственный учетный номер (инвентарный) здания, сооружения, объекта незавершенного строительства, расположенного на земельном участке	—
8.	Вид (виды) разрешенного использования	—
8.1.	Дополнительные сведения об использовании земельного участка	—
9.	Сведения о земельных участках (землях общего пользования, территории общего пользования), посредством которых обеспечивается доступ	Земли общего пользования
10.	Иные сведения	—
4. Пояснения к сведениям об уточняемом земельном участке с кадастровым номером		24:11:0080201:2710 :
1.	—	

1. Сведения о характерных точках границ уточняемого земельного участка с кадастровым номером 24:11:0080201:2734 :

Система координат МСК-167 (24) Зона № 4

Обозначение характерных точек границ	Координаты, м				Метод определения координат	Формулы, примененные для расчета средней квадратической погрешности определения координат характерных точек границ (Mt), с подставленными в такие формулы значениями и итоговые (вычисленные) значения Mt, м	Описание закрепления точки
	содержатся в Едином государственном реестре недвижимости		определены в результате выполнения комплексных кадастровых работ				
	X	Y	X	Y			
1	2	3	4	5	6	7	8
2064	667 016,75	77 469,91	—	—	Метод спутниковых геодезических измерений (определений)	0,10	—
2065	667 016,43	77 485,56	—	—			
2066	666 993,11	77 484,85	666 993,11	77 484,85		√(0,10^2 + 0,10^2) = 0,10	
2067	666 990,99	77 484,68	—	—		0,10	
2068	666 957,39	77 482,20	666 957,39	77 482,20		√(0,10^2 + 0,10^2) = 0,10	
2069	666 957,44	77 479,81	666 957,44	77 479,81			
2070	666 918,95	77 478,51	666 918,95	77 478,51			
2071	666 919,12	77 471,74	666 919,12	77 471,74			
2072	666 917,09	77 471,74	666 917,09	77 471,74			
2073	666 917,16	77 469,24	666 917,16	77 469,24			
2074	666 939,98	77 454,30	666 939,98	77 454,30			
2075	666 941,93	77 447,80	666 941,93	77 447,80			

1	2	3	4	5	6	7	8
н2076У	—	—	666 944,02	77 448,28	Метод спутниковых геодезических измерений (определений)	√(0,10^2 + 0,10^2) = 0,10	—
н2044У	—	—	666 953,36	77 452,27			
2077	666 951,32	77 450,86	—	—		0,10	
2078	666 949,24	77 457,19	—	—			
2038	666 962,27	77 456,34	666 962,27	77 456,34		√(0,10^2 + 0,10^2) = 0,10	
2079	666 960,72	77 467,12	—	—		0,10	
н2041У	—	—	666 961,18	77 467,33		√(0,10^2 + 0,10^2) = 0,10	
н2040У	—	—	667 017,16	77 469,92			
н2080У	—	—	667 016,91	77 485,04			
н2081У	—	—	667 016,85	77 485,57			
2082	667 015,17	77 469,88	—	—		0,10	
2064	667 016,75	77 469,91	—	—			

2. Сведения о частях границ уточняемого земельного участка с кадастровым номером 24:11:0080201:2734 :

Обозначение части границ		Горизонтальное проложение (S), м	Описание прохождения части границ	Сведения о согласовании местоположения границ (согласовано/спорное)
от т.	до т.			
1	2	3	4	5
2066	2068	35,82	—	согласовано
2068	2069	2,39		
2069	2070	38,51		
2070	2071	6,77		
2071	2072	2,03		
2072	2073	2,50		
2073	2074	27,28		

1	2	3	4	5
2074	2075	6,79	—	согласовано
2075	н2076У	2,14		
н2076У	н2044У	10,16		
н2044У	2038	9,80		
2038	н2041У	11,04		
н2041У	н2040У	56,04		
н2040У	н2080У	15,12		
н2080У	н2081У	0,53		
н2081У	2066	23,75		

3. Сведения о характеристиках уточняемого земельного участка с кадастровым номером 24:11:0080201:2734 :

№ п/п	Наименование характеристики	Значение характеристики
1	2	3
1.	Адрес земельного участка	—
1.1.	Сведения о местоположении земельного участка (при отсутствии адреса) в структурированном в соответствии с федеральной информационной адресной системой виде	—
1.2.	Дополнительные сведения о местоположении земельного участка	—
2.	Площадь земельного участка ± величина погрешности определения (вычисления) площади (Р ± ΔР), м²	1 864 ± 15,00
3.	Формула, примененная для вычисления предельной погрешности определения площади земельного участка, с подставленными значениями и итоговые (вычисленные) значения	3,5*0,10*√(1 864,00) = 15
4.	Площадь земельного участка согласно сведениям Единого государственного реестра недвижимости (Ркад), м²	1 822,00
5.	Оценка расхождения Р и Ркад (Р - Ркад), м²	42
6.	Предельный минимальный и максимальный размеры земельного участка (Рмин и Рмакс), м²	Рмин = — Рмакс = —
7.	Кадастровый или иной государственный учетный номер (инвентарный) здания, сооружения, объекта незавершенного строительства, расположенного на земельном участке	24:11:0080201:760
8.	Вид (виды) разрешенного использования	—
8.1.	Дополнительные сведения об использовании земельного участка	—

1	2	3
9.	Сведения о земельных участках (землях общего пользования, территории общего пользования), посредством которых обеспечивается доступ	Земли общего пользования
10.	Иные сведения	—

4. Пояснения к сведениям об уточняемом земельном участке с кадастровым номером 24:11:0080201:2734 :

1.	—

1. Сведения о характерных точках границ уточняемого земельного участка с кадастровым номером 24:11:0080201:2742 :

Система координат МСК-167 (24) Зона № 4

Обозначение характерных точек границ	Координаты, м				Метод определения координат	Формулы, примененные для расчета средней квадратической погрешности определения координат характерных точек границ (Mt), с подставленными в такие формулы значениями и итоговые (вычисленные) значения Mt, м	Описание закрепления точки
	содержатся в Едином государственном реестре недвижимости		определены в результате выполнения комплексных кадастровых работ				
	X	Y	X	Y			
1	2	3	4	5	6	7	8
2475	667 027,55	78 034,87	667 027,55	78 034,87	Метод спутниковых геодезических измерений (определений)	√(0,10^2 + 0,10^2) = 0,10	—
2476	667 023,95	78 037,82	667 023,95	78 037,82			
2477	667 020,68	78 040,49	667 020,68	78 040,49			
2478	667 027,54	78 048,63	667 027,54	78 048,63			
2479	667 012,14	78 062,02	667 012,14	78 062,02			
2480	667 008,99	78 065,02	667 008,99	78 065,02			
2481	667 000,62	78 071,98	667 000,62	78 071,98			
2482	666 978,99	78 048,36	—	—		0,10	

1	2	3	4	5	6	7	8
н2464У	—	—	666 979,94	78 047,10	Метод спутниковых геодезических измерений (определений)	√(0,10^2 + 0,10^2) = 0,10	—
2483	666 990,71	78 037,97	—	—		0,10	
2484	667 008,29	78 022,36	—	—			
2485	667 011,76	78 019,49	—	—			
н2463У	—	—	667 011,04	78 018,80		√(0,10^2 + 0,10^2) = 0,10	
2475	667 027,55	78 034,87	667 027,55	78 034,87			

2. Сведения о частях границ уточняемого земельного участка с кадастровым номером 24:11:0080201:2742 :

Обозначение части границ		Горизонтальное проложение (S), м	Описание прохождения части границ	Сведения о согласовании местоположения границ (согласовано/спорное)
от т.	до т.			
1	2	3	4	5
2475	2476	4,65	—	согласовано
2476	2477	4,22		
2477	2478	10,65		
2478	2479	20,41		
2479	2480	4,35		
2480	2481	10,89		
2481	н2464У	32,35		
н2464У	н2463У	42,05		
н2463У	2475	23,04		

3. Сведения о характеристиках уточняемого земельного участка с кадастровым номером 24:11:0080201:2742 :

№ п/п	Наименование характеристики	Значение характеристики
1	2	3
1.	Адрес земельного участка	—
1.1.	Сведения о местоположении земельного участка (при отсутствии адреса) в структурированном в соответствии с федеральной информационной адресной системой виде	—
1.2.	Дополнительные сведения о местоположении земельного участка	—

1	2	3
2.	Площадь земельного участка ± величина погрешности определения (вычисления) площади (Р ± ΔР), м²	1 342 ± 13,00
3.	Формула, примененная для вычисления предельной погрешности определения площади земельного участка, с подставленными значениями и итоговые (вычисленные) значения	3,5*0,10*√(1 342,00) = 13
4.	Площадь земельного участка согласно сведениям Единого государственного реестра недвижимости (Ркад), м²	1 342,00
5.	Оценка расхождения Р и Ркад (Р - Ркад), м²	0
6.	Предельный минимальный и максимальный размеры земельного участка (Рмин и Рмакс), м²	Рмин = — Рмакс = —
7.	Кадастровый или иной государственный учетный номер (инвентарный) здания, сооружения, объекта незавершенного строительства, расположенного на земельном участке	24:11:0080201:992
8.	Вид (виды) разрешенного использования	—
8.1.	Дополнительные сведения об использовании земельного участка	—
9.	Сведения о земельных участках (землях общего пользования, территории общего пользования), посредством которых обеспечивается доступ	Земли общего пользования
10.	Иные сведения	—

4. Пояснения к сведениям об уточняемом земельном участке с кадастровым номером 24:11:0080201:2742 :

1.	—

1. Сведения о характерных точках границ уточняемого земельного участка с кадастровым номером 24:11:0080201:2745 :

Система координат МСК-167 (24) Зона № 4

Обозначение характерных точек границ	Координаты, м				Метод определения координат	Формулы, примененные для расчета средней квадратической погрешности определения координат характерных точек границ (Mt), с подставленными в такие формулы значениями и итоговые (вычисленные) значения Mt, м	Описание закрепления точки
	содержатся в Едином государственном реестре недвижимости		определены в результате выполнения комплексных кадастровых работ				
	X	Y	X	Y			
1	2	3	4	5	6	7	8

1	2	3	4	5	6	7	8
3503	667 459,58	77 730,97	—	—	Метод спутниковых геодезических измерений (определений)	0,10	—
3504	667 456,18	77 752,28	667 456,18	77 752,28		√(0,10^2 + 0,10^2) = 0,10	
н3445У	—	—	667 447,27	77 792,88			
н3444У	—	—	667 425,97	77 788,34			
н3481У	—	—	667 428,01	77 770,44	Иное описание		
н3489У	—	—	667 430,51	77 750,13	Метод спутниковых геодезических измерений (определений)		
н3488У	—	—	667 431,06	77 742,71			
н3487У	—	—	667 431,32	77 740,36			
н3505У	—	—	667 444,44	77 741,73			
н3506У	—	—	667 446,69	77 723,49			
н3507У	—	—	667 446,81	77 722,59			
н3508У	—	—	667 458,42	77 724,09			
н3509У	—	—	667 458,33	77 725,07			
н3510У	—	—	667 460,45	77 725,36			
н3511У	—	—	667 460,26	77 726,53			
3512	667 447,92	77 792,84	—	—		0,10	
3513	667 425,58	77 788,08	—	—			
3514	667 430,12	77 756,34	—	—			

1	2	3	4	5	6	7	8
3515	667 432,48	77 744,67	—	—	Метод спутниковых геодезических измерений (определений)	0,10	—
3516	667 432,83	77 735,02	—	—			
3517	667 439,43	77 735,87	—	—			
3518	667 441,29	77 729,10	—	—			
3503	667 459,58	77 730,97	—	—			

2. Сведения о частях границ уточняемого земельного участка с кадастровым номером 24:11:0080201:2745 :

Обозначение части границ		Горизонтальное проложение (S), м	Описание прохождения части границ	Сведения о согласовании местоположения границ (согласовано/спорное)
от т.	до т.			
1	2	3	4	5
3504	н3445У	41,57	—	согласовано
н3445У	н3444У	21,78		
н3444У	н3481У	18,02		
н3481У	н3489У	20,46		
н3489У	н3488У	7,44		
н3488У	н3487У	2,36		
н3487У	н3505У	13,19		
н3505У	н3506У	18,38		
н3506У	н3507У	0,91		
н3507У	н3508У	11,71		
н3508У	н3509У	0,98		
н3509У	н3510У	2,14		
н3510У	н3511У	1,19		
н3511У	3504	26,07		

3. Сведения о характеристиках уточняемого земельного участка с кадастровым номером 24:11:0080201:2745 :

№ п/п	Наименование характеристики	Значение характеристики
1	2	3

1	2	3
1.	Адрес земельного участка	—
1.1.	Сведения о местоположении земельного участка (при отсутствии адреса) в структурированном в соответствии с федеральной информационной адресной системой виде	—
1.2.	Дополнительные сведения о местоположении земельного участка	—
2.	Площадь земельного участка ± величина погрешности определения (вычисления) площади (Р ± ΔР), м²	1 457 ± 13,00
3.	Формула, примененная для вычисления предельной погрешности определения площади земельного участка, с подставленными значениями и итоговые (вычисленные) значения	3,5*0,10*√(1 457,00) = 13
4.	Площадь земельного участка согласно сведениям Единого государственного реестра недвижимости (Ркад), м²	1 457,00
5.	Оценка расхождения Р и Ркад (Р - Ркад), м²	0
6.	Предельный минимальный и максимальный размеры земельного участка (Рмин и Рмакс), м²	Рмин = — Рмакс = —
7.	Кадастровый или иной государственный учетный номер (инвентарный) здания, сооружения, объекта незавершенного строительства, расположенного на земельном участке	24:11:0080201:2691; 24:11:0080201:2692
8.	Вид (виды) разрешенного использования	—
8.1.	Дополнительные сведения об использовании земельного участка	—
9.	Сведения о земельных участках (землях общего пользования, территории общего пользования), посредством которых обеспечивается доступ	Земли общего пользования
10.	Иные сведения	—
4. Пояснения к сведениям об уточняемом земельном участке с кадастровым номером		24:11:0080201:2745 :
1.	—	

1. Сведения о характерных точках границ уточняемого земельного участка с кадастровым номером 24:11:0080201:2746 :

Система координат МСК-167 (24) Зона № 4

Обозначение характерных точек границ	Координаты, м				Метод определения координат	Формулы, примененные для расчета средней квадратической погрешности определения координат характерных точек границ (Mt), с подставленными в такие формулы значениями и итоговые (вычисленные) значения Mt, м	Описание закрепления точки
	содержатся в Едином государственном реестре недвижимости		определены в результате выполнения комплексных кадастровых работ				
	X	Y	X	Y			
1	2	3	4	5	6	7	8
3442	667 415,33	77 794,94	667 415,33	77 794,94	Метод спутниковых геодезических измерений (определений)	√(0,10^2 + 0,10^2) = 0,10	—
н3443У	—	—	667 424,52	77 798,85			
н3444У	—	—	667 425,97	77 788,34			
н3445У	—	—	667 447,27	77 792,88			
н3446У	—	—	667 445,92	77 798,52			
н3447У	—	—	667 444,23	77 806,40			
н3448У	—	—	667 442,92	77 812,73			
н3449У	—	—	667 441,37	77 820,57			
н3450У	—	—	667 440,34	77 825,17			
н3451У	—	—	667 430,64	77 822,59			
н3452У	—	—	667 424,90	77 844,55			
н3453У	—	—	667 408,48	77 840,26			

1	2	3	4	5	6	7	8
н3454У	—	—	667 409,09	77 838,25	Метод спутниковых геодезических измерений (определений)	√(0,10^2 + 0,10^2) = 0,10	—
н3413У	—	—	667 408,28	77 838,12			
н3412У	—	—	667 402,58	77 836,89			
н3411У	—	—	667 394,02	77 834,40			
н3410У	—	—	667 385,02	77 831,69			
н3409У	—	—	667 388,78	77 811,11			
н3408У	—	—	667 390,19	77 803,41			
н3455У	—	—	667 391,72	77 801,23	Иное описание		
н3456У	—	—	667 398,28	77 787,55			
3457	667 423,95	77 799,14	—	—	Метод спутниковых геодезических измерений (определений)	0,10	
3458	667 425,58	77 788,08	—	—			
3459	667 447,92	77 792,84	—	—			
3460	667 439,43	77 834,69	—	—			
3461	667 427,74	77 832,13	—	—			
3462	667 426,10	77 841,74	—	—			
3463	667 409,21	77 838,40	—	—			
3464	667 409,97	77 835,40	—	—			
3465	667 396,18	77 832,36	—	—			

1	2	3	4	5	6	7	8
3466	667 387,48	77 830,45	—	—	Метод спутниковых геодезических измерений (определений)	0,10	—
3467	667 391,20	77 802,37	—	—			
3468	667 398,15	77 787,85	—	—			
3469	667 398,41	77 787,33	—	—			
3470	667 410,63	77 792,83	—	—			
3442	667 415,33	77 794,94	667 415,33	77 794,94		√(0,10^2 + 0,10^2) = 0,10	

2. Сведения о частях границ уточняемого земельного участка с кадастровым номером 24:11:0080201:2746 :

Обозначение части границ		Горизонтальное проложение (S), м	Описание прохождения части границ	Сведения о согласовании местоположения границ (согласовано/спорное)
от т.	до т.			
1	2	3	4	5
3442	н3443У	9,99	—	согласовано
н3443У	н3444У	10,61		
н3444У	н3445У	21,78		
н3445У	н3446У	5,80		
н3446У	н3447У	8,06		
н3447У	н3448У	6,46		
н3448У	н3449У	7,99		
н3449У	н3450У	4,71		
н3450У	н3451У	10,04		
н3451У	н3452У	22,70		
н3452У	н3453У	16,97		
н3453У	н3454У	2,10		
н3454У	н3413У	0,82		
н3413У	н3412У	5,83		
н3412У	н3411У	8,91		
н3411У	н3410У	9,40		
н3410У	н3409У	20,92		
н3409У	н3408У	7,83		

1	2	3	4	5
н3408У	н3455У	2,66	—	согласовано
н3455У	н3456У	15,17		
н3456У	3442	18,58		

3. Сведения о характеристиках уточняемого земельного участка с кадастровым номером 24:11:0080201:2746 :

№ п/п	Наименование характеристики	Значение характеристики
1	2	3
1.	Адрес земельного участка	—
1.1.	Сведения о местоположении земельного участка (при отсутствии адреса) в структурированном в соответствии с федеральной информационной адресной системой виде	—
1.2.	Дополнительные сведения о местоположении земельного участка	—
2.	Площадь земельного участка ± величина погрешности определения (вычисления) площади (Р ± ΔР), м²	2 334 ± 17,00
3.	Формула, примененная для вычисления предельной погрешности определения площади земельного участка, с подставленными значениями и итоговые (вычисленные) значения	3,5*0,10*√(2 334,00) = 17
4.	Площадь земельного участка согласно сведениям Единого государственного реестра недвижимости (Ркад), м²	2 334,00
5.	Оценка расхождения Р и Ркад (Р - Ркад), м²	0
6.	Предельный минимальный и максимальный размеры земельного участка (Рмин и Рмакс), м²	Рмин = — Рмакс = —
7.	Кадастровый или иной государственный учетный номер (инвентарный) здания, сооружения, объекта незавершенного строительства, расположенного на земельном участке	24:11:0080201:2689; 24:11:0080201:2690
8.	Вид (виды) разрешенного использования	—
8.1.	Дополнительные сведения об использовании земельного участка	—
9.	Сведения о земельных участках (землях общего пользования, территории общего пользования), посредством которых обеспечивается доступ	Земли общего пользования
10.	Иные сведения	—

4. Пояснения к сведениям об уточняемом земельном участке с кадастровым номером 24:11:0080201:2746 :

1.	—

1. Сведения о характерных точках границ уточняемого земельного участка с кадастровым номером 24:11:0080201:2749 :

Система координат МСК-167 (24) Зона № 4

Обозначение характерных точек границ	Координаты, м				Метод определения координат	Формулы, примененные для расчета средней квадратической погрешности определения координат характерных точек границ (Mt), с подставленными в такие формулы значениями и итоговые (вычисленные) значения Mt, м	Описание закрепления точки
	содержатся в Едином государственном реестре недвижимости		определены в результате выполнения комплексных кадастровых работ				
	X	Y	X	Y			
1	2	3	4	5	6	7	8
3115	668 402,19	77 794,35	668 402,19	77 794,35	Метод спутниковых геодезических измерений (определений)	√(0,10^2 + 0,10^2) = 0,10	—
3116	668 401,33	77 797,62	668 401,33	77 797,62			
3117	668 389,27	77 845,58	668 389,27	77 845,58			
3118	668 381,92	77 875,76	668 381,92	77 875,76			
3119	668 378,73	77 890,58	—	—		0,10	
н3120У	—	—	668 384,46	77 878,72		√(0,10^2 + 0,10^2) = 0,10	
н3121У	—	—	668 432,83	77 894,08			
3122	668 420,75	77 898,44	—	—		0,10	
3123	668 450,29	77 903,15	668 450,29	77 903,15		√(0,10^2 + 0,10^2) = 0,10	
3124	668 567,62	77 951,13	668 567,62	77 951,13			
3125	668 664,43	77 986,54	668 664,43	77 986,54			
3126	668 758,94	78 021,54	668 758,94	78 021,54			

1	2	3	4	5	6	7	8
3127	668 757,26	78 026,15	668 757,26	78 026,15	Метод спутниковых геодезических измерений (определений)	√(0,10^2 + 0,10^2) = 0,10	—
3128	668 657,73	77 990,11	668 657,73	77 990,11			
3129	668 604,50	77 971,04	668 604,50	77 971,04			
3130	668 483,76	77 920,64	668 483,76	77 920,64			
3131	668 447,93	77 906,30	668 447,93	77 906,30			
3132	668 403,04	77 898,21	—	—		0,10	
3133	668 374,34	77 893,62	—	—			
н3134У	—	—	668 378,50	77 883,43		√(0,10^2 + 0,10^2) = 0,10	
3135	668 385,97	77 845,74	668 385,97	77 845,74			
3136	668 397,70	77 799,01	668 397,70	77 799,01			
3137	668 397,91	77 794,30	668 397,91	77 794,30			
3138	668 372,81	77 783,09	668 372,81	77 783,09			
3139	668 354,37	77 775,67	668 354,37	77 775,67			
3140	668 326,29	77 764,52	668 326,29	77 764,52			
3141	668 306,27	77 756,75	668 306,27	77 756,75			
3142	668 290,77	77 750,60	668 290,77	77 750,60			
3143	668 282,19	77 749,46	668 282,19	77 749,46			

1	2	3	4	5	6	7	8
3144	668 257,44	77 745,34	668 257,44	77 745,34	Метод спутниковых геодезических измерений (определений)	√(0,10^2 + 0,10^2) = 0,10	—
3145	668 227,71	77 739,72	668 227,71	77 739,72			
3146	668 188,82	77 732,14	668 188,82	77 732,14			
3147	668 153,91	77 729,49	668 153,91	77 729,49			
3148	668 105,35	77 725,15	668 105,35	77 725,15			
3149	668 067,11	77 722,43	668 067,11	77 722,43			
3150	668 052,12	77 718,44	668 052,12	77 718,44			
3151	668 047,09	77 716,45	668 047,09	77 716,45			
3152	668 037,03	77 714,46	668 037,03	77 714,46			
3153	668 015,66	77 711,01	668 015,66	77 711,01			
3154	667 989,05	77 705,77	667 989,05	77 705,77			
3155	667 957,92	77 701,08	667 957,92	77 701,08			
3156	667 933,37	77 698,81	667 933,37	77 698,81			
3157	667 910,13	77 695,17	667 910,13	77 695,17			
3158	667 901,57	77 695,01	667 901,57	77 695,01			
3159	667 882,61	77 695,40	667 882,61	77 695,40			
3160	667 859,47	77 690,66	667 859,47	77 690,66			

1	2	3	4	5	6	7	8
3161	667 847,51	77 689,74	667 847,51	77 689,74	Метод спутниковых геодезических измерений (определений)	√(0,10^2 + 0,10^2) = 0,10	—
3162	667 823,52	77 692,67	667 823,52	77 692,67			
3163	667 760,78	77 712,34	667 760,78	77 712,34			
3164	667 724,98	77 744,03	667 724,98	77 744,03			
3165	667 715,54	77 758,31	667 715,54	77 758,31			
3166	667 695,76	77 782,10	667 695,76	77 782,10			
3167	667 688,69	77 793,54	667 688,69	77 793,54			
3168	667 683,52	77 813,82	667 683,52	77 813,82			
3169	667 676,87	77 849,70	667 676,87	77 849,70			
3170	667 670,87	77 862,92	667 670,87	77 862,92			
3171	667 661,41	77 873,32	667 661,41	77 873,32			
3172	667 651,14	77 881,03	667 651,14	77 881,03			
3173	667 639,98	77 886,47	667 639,98	77 886,47			
3174	667 624,21	77 890,89	667 624,21	77 890,89			
3175	667 624,24	77 888,89	667 624,24	77 888,89			
3176	667 624,63	77 886,49	667 624,63	77 886,49			
3177	667 638,52	77 882,79	667 638,52	77 882,79			

1	2	3	4	5	6	7	8
3178	667 649,45	77 877,86	667 649,45	77 877,86	Метод спутниковых геодезических измерений (определений)	√(0,10^2 + 0,10^2) = 0,10	—
3179	667 655,52	77 873,26	667 655,52	77 873,26			
3180	667 667,18	77 861,44	667 667,18	77 861,44			
3181	667 672,92	77 848,04	667 672,92	77 848,04			
3182	667 679,52	77 815,67	667 679,52	77 815,67			
3183	667 685,39	77 792,73	667 685,39	77 792,73			
3184	667 692,96	77 780,07	667 692,96	77 780,07			
3185	667 712,59	77 756,52	667 712,59	77 756,52			
3186	667 721,62	77 742,80	667 721,62	77 742,80			
3187	667 735,78	77 729,34	667 735,78	77 729,34			
3188	667 759,58	77 709,41	667 759,58	77 709,41			
3189	667 773,52	77 703,88	667 773,52	77 703,88			
3190	667 824,82	77 688,44	667 824,82	77 688,44			
3191	667 850,27	77 685,40	667 850,27	77 685,40			
3192	667 859,51	77 686,92	667 859,51	77 686,92			
3193	667 882,79	77 692,05	667 882,79	77 692,05			
3194	667 898,30	77 691,64	667 898,30	77 691,64			

1	2	3	4	5	6	7	8
3195	667 910,11	77 691,63	667 910,11	77 691,63	Метод спутниковых геодезических измерений (определений)	√(0,10^2 + 0,10^2) = 0,10	—
3196	667 933,28	77 695,17	667 933,28	77 695,17			
3197	667 957,57	77 697,50	667 957,57	77 697,50			
3198	667 978,20	77 700,76	667 978,20	77 700,76			
3199	668 029,86	77 711,12	668 029,86	77 711,12			
3200	668 038,66	77 711,22	668 038,66	77 711,22			
3201	668 042,01	77 709,23	668 042,01	77 709,23			
3202	668 054,69	77 712,16	668 054,69	77 712,16			
3203	668 058,88	77 715,62	668 058,88	77 715,62			
3204	668 067,71	77 719,39	668 067,71	77 719,39			
3205	668 104,97	77 721,28	668 104,97	77 721,28			
3206	668 161,55	77 726,94	668 161,55	77 726,94			
3207	668 190,61	77 728,92	668 190,61	77 728,92			
3208	668 243,81	77 739,43	668 243,81	77 739,43			
3209	668 292,75	77 747,39	668 292,75	77 747,39			
3210	668 325,91	77 760,61	668 325,91	77 760,61			
3211	668 372,48	77 779,44	668 372,48	77 779,44			

1	2	3	4	5	6	7	8
3212	668 399,95	77 790,06	668 399,95	77 790,06	Метод спутниковых геодезических измерений (определений)	√(0,10^2 + 0,10^2) = 0,10	—
3213	668 426,49	77 798,46	668 426,49	77 798,46			
3214	668 456,63	77 806,92	668 456,63	77 806,92			
3215	668 461,48	77 807,33	668 461,48	77 807,33			
3216	668 497,79	77 811,86	668 497,79	77 811,86			
3217	668 497,84	77 814,79	668 497,84	77 814,79			
3218	668 455,80	77 810,41	668 455,80	77 810,41			
3115	668 402,19	77 794,35	668 402,19	77 794,35			

2. Сведения о частях границ уточняемого земельного участка с кадастровым номером 24:11:0080201:2749 :

Обозначение части границ		Горизонтальное проложение (S), м	Описание прохождения части границ	Сведения о согласовании местоположения границ (согласовано/спорное)
от т.	до т.			
1	2	3	4	5
3115	3116	3,38	—	согласовано
3116	3117	49,45		
3117	3118	31,06		
3118	н3120У	3,90		
н3120У	н3121У	50,75		
н3121У	3123	19,68		
3123	3124	126,76		
3124	3125	103,08		
3125	3126	100,78		
3126	3127	4,91		
3127	3128	105,85		
3128	3129	56,54		
3129	3130	130,84		
3130	3131	38,59		

1	2	3	4	5
3131	н3134У	73,10	—	согласовано
н3134У	3135	38,42		
3135	3136	48,18		
3136	3137	4,71		
3137	3138	27,49		
3138	3139	19,88		
3139	3140	30,21		
3140	3141	21,47		
3141	3142	16,68		
3142	3143	8,66		
3143	3144	25,09		
3144	3145	30,26		
3145	3146	39,62		
3146	3147	35,01		
3147	3148	48,75		
3148	3149	38,34		
3149	3150	15,51		
3150	3151	5,41		
3151	3152	10,25		
3152	3153	21,65		
3153	3154	27,12		
3154	3155	31,48		
3155	3156	24,65		
3156	3157	23,52		
3157	3158	8,56		
3158	3159	18,96		
3159	3160	23,62		
3160	3161	12,00		
3161	3162	24,17		
3162	3163	65,75		
3163	3164	47,81		
3164	3165	17,12		
3165	3166	30,94		
3166	3167	13,45		

1	2	3	4	5
3167	3168	20,93	—	согласовано
3168	3169	36,49		
3169	3170	14,52		
3170	3171	14,06		
3171	3172	12,84		
3172	3173	12,42		
3173	3174	16,38		
3174	3175	2,00		
3175	3176	2,43		
3176	3177	14,37		
3177	3178	11,99		
3178	3179	7,62		
3179	3180	16,60		
3180	3181	14,58		
3181	3182	33,04		
3182	3183	23,68		
3183	3184	14,75		
3184	3185	30,66		
3185	3186	16,42		
3186	3187	19,54		
3187	3188	31,04		
3188	3189	15,00		
3189	3190	53,57		
3190	3191	25,63		
3191	3192	9,36		
3192	3193	23,84		
3193	3194	15,52		
3194	3195	11,81		
3195	3196	23,44		
3196	3197	24,40		
3197	3198	20,89		
3198	3199	52,69		
3199	3200	8,80		
3200	3201	3,90		

1	2	3	4	5
3201	3202	13,01	—	согласовано
3202	3203	5,43		
3203	3204	9,60		
3204	3205	37,31		
3205	3206	56,86		
3206	3207	29,13		
3207	3208	54,23		
3208	3209	49,58		
3209	3210	35,70		
3210	3211	50,23		
3211	3212	29,45		
3212	3213	27,84		
3213	3214	31,30		
3214	3215	4,87		
3215	3216	36,59		
3216	3217	2,93		
3217	3218	42,27		
3218	3115	55,96		

3. Сведения о характеристиках уточняемого земельного участка с кадастровым номером 24:11:0080201:2749 :

№ п/п	Наименование характеристики	Значение характеристики
1	2	3
1.	Адрес земельного участка	—
1.1.	Сведения о местоположении земельного участка (при отсутствии адреса) в структурированном в соответствии с федеральной информационной адресной системой виде	—
1.2.	Дополнительные сведения о местоположении земельного участка	—
2.	Площадь земельного участка ± величина погрешности определения (вычисления) площади (Р ± ΔР), м²	5 847 ± 27,00
3.	Формула, примененная для вычисления предельной погрешности определения площади земельного участка, с подставленными значениями и итоговые (вычисленные) значения	3,5*0,10*√(5 847,00) = 27

1	2	3
4.	Площадь земельного участка согласно сведениям Единого государственного реестра недвижимости (Ркад), м²	5 689,00
5.	Оценка расхождения Р и Ркад (Р - Ркад), м²	158
6.	Предельный минимальный и максимальный размеры земельного участка (Рмин и Рмакс), м²	Рмин = — Рмакс = —
7.	Кадастровый или иной государственный учетный номер (инвентарный) здания, сооружения, объекта незавершенного строительства, расположенного на земельном участке	—
8.	Вид (виды) разрешенного использования	—
8.1.	Дополнительные сведения об использовании земельного участка	—
9.	Сведения о земельных участках (землях общего пользования, территории общего пользования), посредством которых обеспечивается доступ	Земли общего пользования
10.	Иные сведения	—
4. Пояснения к сведениям об уточняемом земельном участке с кадастровым номером		24:11:0080201:2749 :
1.	—	

Описание местоположения здания, сооружения, объекта незавершенного строительства на земельном участке

1. Сведения о характерных точках контура объекта недвижимости с кадастровым номером 24:09:0000000:1773 :

Система координат МСК-167 (24) Зона № 4

Обозначение характерных точек границ	Содержатся в Едином государственном реестре недвижимости			Определены в ходе выполнения комплексных кадастровых работ			Метод определения координат	Формулы, примененные для расчета средней квадратической погрешности определения координат характерных точек (Mt), м, с подставленными в такие формулы значениями и итоговые (вычисленные) значения Mt, м
	координаты, м		Радиус, м	координаты, м		Радиус, м		
	X	Y	R	X	Y	R		
1	2	3	4	5	6	7	8	9
н1675О	—	—	—	666 923,36	77 535,51	—	Метод спутниковых геодезических измерений (определений)	√(0,10^2 + 0,10^2) = 0,10
н1676О	—	—	—	666 923,58	77 526,82	—		
н1677О	—	—	—	666 931,87	77 527,02	—		
н1678О	—	—	—	666 931,66	77 535,72	—		
н1675О	—	—	—	666 923,36	77 535,51	—		

2. Сведения о характеристиках объекта недвижимости с кадастровым номером 24:09:0000000:1773 :

№ п/п	Наименование характеристики	Значение характеристики
1	2	3
1.	Вид объекта недвижимости	Здание
2.	Ранее присвоенный государственный учетный номер (инвентарный) здания, сооружения, объекта незавершенного строительства	—
3.	Кадастровый номер земельного участка (земельных участков), в границах которого (которых) расположены здание, сооружение, объект незавершенного строительства	24:11:0080201:520
4.	Уникальный учетный номер кадастрового квартала, в границах которого расположены здание, сооружение, объект незавершенного строительства	24:11:0080201

1	2	3
5.	Адрес здания, сооружения, объекта незавершенного строительства	—
5.1.	Сведения о местоположении здания, сооружения, объекта незавершенного строительства (при отсутствии адреса) в структурированном в соответствии с федеральной информационной адресной системой виде	—
5.2.	Дополнительные сведения о местоположении	—
6.	Иные сведения	—

3. Пояснения к сведениям об объекте недвижимости с кадастровым номером 24:09:0000000:1773 :

1.	—

1. Сведения о характерных точках контура объекта недвижимости с кадастровым номером 24:09:0000000:1799 :

Система координат МСК-167 (24) Зона № 4

Обозначение характерных точек границ	Содержатся в Едином государственном реестре недвижимости			Определены в ходе выполнения комплексных кадастровых работ			Метод определения координат	Формулы, примененные для расчета средней квадратической погрешности определения координат характерных точек (Mt), м, с подставленными в такие формулы значениями и итоговые (вычисленные) значения Mt, м
	координаты, м		Радиус, м	координаты, м		Радиус, м		
	X	Y	R	X	Y	R		
1	2	3	4	5	6	7	8	9
н1153О	—	—	—	666 571,77	78 305,37	—	Метод спутниковых геодезических измерений (определений)	√(0,10^2 + 0,10^2) = 0,10
н1154О	—	—	—	666 568,06	78 309,02	—		
н1155О	—	—	—	666 563,79	78 304,83	—		
н1156О	—	—	—	666 562,46	78 305,99	—		
н1157О	—	—	—	666 561,19	78 304,58	—		
н1158О	—	—	—	666 562,42	78 303,32	—		
н1159О	—	—	—	666 562,22	78 303,07	—		

1	2	3	4	5	6	7	8	9
н1160О	—	—	—	666 565,92	78 299,43	—	Метод спутниковых геодезических измерений (определений)	√(0,10^2 + 0,10^2) = 0,10
н1153О	—	—	—	666 571,77	78 305,37	—		

2. Сведения о характеристиках объекта недвижимости с кадастровым номером 24:09:0000000:1799 :

№ п/п	Наименование характеристики	Значение характеристики
1	2	3
1.	Вид объекта недвижимости	Здание
2.	Ранее присвоенный государственный учетный номер (инвентарный) здания, сооружения, объекта незавершенного строительства	—
3.	Кадастровый номер земельного участка (земельных участков), в границах которого (которых) расположены здание, сооружение, объект незавершенного строительства	24:11:0080201:528
4.	Уникальный учетный номер кадастрового квартала, в границах которого расположены здание, сооружение, объект незавершенного строительства	24:11:0080201
5.	Адрес здания, сооружения, объекта незавершенного строительства	—
5.1.	Сведения о местоположении здания, сооружения, объекта незавершенного строительства (при отсутствии адреса) в структурированном в соответствии с федеральной информационной адресной системой виде	—
5.2.	Дополнительные сведения о местоположении	—
6.	Иные сведения	—

3. Пояснения к сведениям об объекте недвижимости с кадастровым номером 24:09:0000000:1799 :

1.	—

1. Сведения о характерных точках контура объекта недвижимости с кадастровым номером 24:11:0000000:14992 :

Система координат МСК-167 (24) Зона № 4

Обозначение характерных точек границ	Содержатся в Едином государственном реестре недвижимости			Определены в ходе выполнения комплексных кадастровых работ			Метод определения координат	Формулы, примененные для расчета средней квадратической погрешности определения координат характерных точек (Mt), м, с подставленными в такие формулы значениями и итоговые (вычисленные) значения Mt, м
	координаты, м		Радиус, м	координаты, м		Радиус, м		
	X	Y	R	X	Y	R		
1	2	3	4	5	6	7	8	9
н369О	—	—	—	668 010,30	77 780,28	—	Метод спутниковых геодезических измерений (определений)	√(0,10^2 + 0,10^2) = 0,10
н370О	—	—	—	668 008,92	77 790,83	—		
н371О	—	—	—	668 000,14	77 789,68	—		
н372О	—	—	—	668 001,09	77 782,43	—		
н373О	—	—	—	668 003,38	77 782,73	—		
н374О	—	—	—	668 003,82	77 779,43	—		
н369О	—	—	—	668 010,30	77 780,28	—		

2. Сведения о характеристиках объекта недвижимости с кадастровым номером 24:11:0000000:14992 :

№ п/п	Наименование характеристики	Значение характеристики
1	2	3
1.	Вид объекта недвижимости	Здание
2.	Ранее присвоенный государственный учетный номер (инвентарный) здания, сооружения, объекта незавершенного строительства	—
3.	Кадастровый номер земельного участка (земельных участков), в границах которого (которых) расположены здание, сооружение, объект незавершенного строительства	24:11:0080201:182

1	2	3
4.	Уникальный учетный номер кадастрового квартала, в границах которого расположены здание, сооружение, объект незавершенного строительства	24:11:0080201
5.	Адрес здания, сооружения, объекта незавершенного строительства	—
5.1.	Сведения о местоположении здания, сооружения, объекта незавершенного строительства (при отсутствии адреса) в структурированном в соответствии с федеральной информационной адресной системой виде	—
5.2.	Дополнительные сведения о местоположении	—
6.	Иные сведения	—

3. Пояснения к сведениям об объекте недвижимости с кадастровым номером 24:11:0000000:14992 :

1.	—

1. Сведения о характерных точках контура объекта недвижимости с кадастровым номером 24:11:0000000:14993 :

Система координат МСК-167 (24) Зона № 4

Обозначение характерных точек границ	Содержатся в Едином государственном реестре недвижимости			Определены в ходе выполнения комплексных кадастровых работ			Метод определения координат	Формулы, примененные для расчета средней квадратической погрешности определения координат характерных точек (Mt), м, с подставленными в такие формулы значениями и итоговые (вычисленные) значения Mt, м
	координаты, м		Радиус, м	координаты, м		Радиус, м		
	X	Y	R	X	Y	R		
1	2	3	4	5	6	7	8	9
н375О	—	—	—	668 237,39	77 692,94	—	Метод спутниковых геодезических измерений (определений)	√(0,10^2 + 0,10^2) = 0,10
н376О	—	—	—	668 247,47	77 694,34	—		
н377О	—	—	—	668 245,35	77 708,20	—		
н378О	—	—	—	668 239,27	77 707,41	—		
н379О	—	—	—	668 239,93	77 702,32	—		
н380О	—	—	—	668 237,88	77 702,05	—		

1	2	3	4	5	6	7	8	9
н381О	—	—	—	668 238,22	77 699,54	—	Метод спутниковых геодезических измерений (определений)	√(0,10^2 + 0,10^2) = 0,10
н382О	—	—	—	668 236,13	77 699,26	—		
н375О	—	—	—	668 237,39	77 692,94	—		

2. Сведения о характеристиках объекта недвижимости с кадастровым номером 24:11:0000000:14993 :

№ п/п	Наименование характеристики	Значение характеристики
1	2	3
1.	Вид объекта недвижимости	Здание
2.	Ранее присвоенный государственный учетный номер (инвентарный) здания, сооружения, объекта незавершенного строительства	—
3.	Кадастровый номер земельного участка (земельных участков), в границах которого (которых) расположены здание, сооружение, объект незавершенного строительства	24:11:0080201:380
4.	Уникальный учетный номер кадастрового квартала, в границах которого расположены здание, сооружение, объект незавершенного строительства	24:11:0080201
5.	Адрес здания, сооружения, объекта незавершенного строительства	—
5.1.	Сведения о местоположении здания, сооружения, объекта незавершенного строительства (при отсутствии адреса) в структурированном в соответствии с федеральной информационной адресной системой виде	—
5.2.	Дополнительные сведения о местоположении	—
6.	Иные сведения	—

3. Пояснения к сведениям об объекте недвижимости с кадастровым номером 24:11:0000000:14993 :

1.	—

1. Сведения о характерных точках контура объекта недвижимости с кадастровым номером 24:11:0000000:14994 :

Система координат МСК-167 (24) Зона № 4

Обозначение характерных точек границ	Содержатся в Едином государственном реестре недвижимости			Определены в ходе выполнения комплексных кадастровых работ			Метод определения координат	Формулы, примененные для расчета средней квадратической погрешности определения координат характерных точек (Mt), м, с подставленными в такие формулы значениями и итоговые (вычисленные) значения Mt, м
	координаты, м		Радиус, м	координаты, м		Радиус, м		
	X	Y	R	X	Y	R		
1	2	3	4	5	6	7	8	9
н383О	—	—	—	668 300,08	77 711,18	—	Метод спутниковых геодезических измерений (определений)	√(0,10^2 + 0,10^2) = 0,10
н384О	—	—	—	668 297,17	77 723,44	—		
н385О	—	—	—	668 288,97	77 721,49	—		
н386О	—	—	—	668 291,88	77 709,23	—		
н383О	—	—	—	668 300,08	77 711,18	—		

2. Сведения о характеристиках объекта недвижимости с кадастровым номером 24:11:0000000:14994 :

№ п/п	Наименование характеристики	Значение характеристики
1	2	3
1.	Вид объекта недвижимости	Здание
2.	Ранее присвоенный государственный учетный номер (инвентарный) здания, сооружения, объекта незавершенного строительства	—
3.	Кадастровый номер земельного участка (земельных участков), в границах которого (которых) расположены здание, сооружение, объект незавершенного строительства	24:11:0080201:381
4.	Уникальный учетный номер кадастрового квартала, в границах которого расположены здание, сооружение, объект незавершенного строительства	24:11:0080201

1	2	3
5.	Адрес здания, сооружения, объекта незавершенного строительства	—
5.1.	Сведения о местоположении здания, сооружения, объекта незавершенного строительства (при отсутствии адреса) в структурированном в соответствии с федеральной информационной адресной системой виде	—
5.2.	Дополнительные сведения о местоположении	—
6.	Иные сведения	—

3. Пояснения к сведениям об объекте недвижимости с кадастровым номером 24:11:0000000:14994 :

1.	—

1. Сведения о характерных точках контура объекта недвижимости с кадастровым номером 24:11:0000000:15050 :

Система координат МСК-167 (24) Зона № 4

Обозначение характерных точек границ	Содержатся в Едином государственном реестре недвижимости			Определены в ходе выполнения комплексных кадастровых работ			Метод определения координат	Формулы, примененные для расчета средней квадратической погрешности определения координат характерных точек (Mt), м, с подставленными в такие формулы значениями и итоговые (вычисленные) значения Mt, м
	координаты, м		Радиус, м	координаты, м		Радиус, м		
	X	Y	R	X	Y	R		
1	2	3	4	5	6	7	8	9
н335О	—	—	—	666 596,24	77 933,28	—	Метод спутниковых геодезических измерений (определений)	√(0,10^2 + 0,10^2) = 0,10
н336О	—	—	—	666 594,46	77 937,24	—		
н337О	—	—	—	666 588,87	77 934,73	—		
н338О	—	—	—	666 590,65	77 930,77	—		
н335О	—	—	—	666 596,24	77 933,28	—		

2. Сведения о характеристиках объекта недвижимости с кадастровым номером 24:11:0000000:15050 :

№ п/п	Наименование характеристики	Значение характеристики
1	2	3
1.	Вид объекта недвижимости	Сооружение

1	2	3
2.	Ранее присвоенный государственный учетный номер (инвентарный) здания, сооружения, объекта незавершенного строительства	—
3.	Кадастровый номер земельного участка (земельных участков), в границах которого (которых) расположены здание, сооружение, объект незавершенного строительства	24:11:0080201:426
4.	Уникальный учетный номер кадастрового квартала, в границах которого расположены здание, сооружение, объект незавершенного строительства	24:11:0080201
5.	Адрес здания, сооружения, объекта незавершенного строительства	—
5.1.	Сведения о местоположении здания, сооружения, объекта незавершенного строительства (при отсутствии адреса) в структурированном в соответствии с федеральной информационной адресной системой виде	—
5.2.	Дополнительные сведения о местоположении	—
6.	Иные сведения	—

3. Пояснения к сведениям об объекте недвижимости с кадастровым номером 24:11:0000000:15050 :

1.	—

1. Сведения о характерных точках контура объекта недвижимости с кадастровым номером 24:11:0000000:15066 :

Система координат МСК-167 (24) Зона № 4

Обозначение характерных точек границ	Содержатся в Едином государственном реестре недвижимости			Определены в ходе выполнения комплексных кадастровых работ			Метод определения координат	Формулы, примененные для расчета средней квадратической погрешности определения координат характерных точек (Mt), м, с подставленными в такие формулы значениями и итоговые (вычисленные) значения Mt, м
	координаты, м		Радиус, м	координаты, м		Радиус, м		
	X	Y	R	X	Y	R		
1	2	3	4	5	6	7	8	9
н269О	—	—	—	667 091,23	77 474,39	—	Метод спутниковых геодезических измерений (определений)	√(0,10^2 + 0,10^2) = 0,10
н270О	—	—	—	667 086,32	77 471,31	—		
н271О	—	—	—	667 091,45	77 463,14	—		

1	2	3	4	5	6	7	8	9
н272О	—	—	—	667 096,36	77 466,23	—	Метод спутниковых геодезических измерений (определений)	√(0,10^2 + 0,10^2) = 0,10
н269О	—	—	—	667 091,23	77 474,39	—		

2. Сведения о характеристиках объекта недвижимости с кадастровым номером 24:11:0000000:15066 :

№ п/п	Наименование характеристики	Значение характеристики
1	2	3
1.	Вид объекта недвижимости	Здание
2.	Ранее присвоенный государственный учетный номер (инвентарный) здания, сооружения, объекта незавершенного строительства	—
3.	Кадастровый номер земельного участка (земельных участков), в границах которого (которых) расположены здание, сооружение, объект незавершенного строительства	24:11:0080201:138
4.	Уникальный учетный номер кадастрового квартала, в границах которого расположены здание, сооружение, объект незавершенного строительства	24:11:0080201
5.	Адрес здания, сооружения, объекта незавершенного строительства	—
5.1.	Сведения о местоположении здания, сооружения, объекта незавершенного строительства (при отсутствии адреса) в структурированном в соответствии с федеральной информационной адресной системой виде	—
5.2.	Дополнительные сведения о местоположении	—
6.	Иные сведения	—

3. Пояснения к сведениям об объекте недвижимости с кадастровым номером 24:11:0000000:15066 :

1.	—

1. Сведения о характерных точках контура объекта недвижимости с кадастровым номером 24:11:0000000:15551 :

Система координат МСК-167 (24) Зона № 4

Обозначение характерных точек границ	Содержатся в Едином государственном реестре недвижимости			Определены в ходе выполнения комплексных кадастровых работ			Метод определения координат	Формулы, примененные для расчета средней квадратической погрешности определения координат характерных точек (Mt), м, с подставленными в такие формулы значениями и итоговые (вычисленные) значения Mt, м
	координаты, м		Радиус, м	координаты, м		Радиус, м		
	X	Y	R	X	Y	R		
1	2	3	4	5	6	7	8	9
н361О	—	—	—	666 642,69	78 261,15	—	Метод спутниковых геодезических измерений (определений)	√(0,10^2 + 0,10^2) = 0,10
н362О	—	—	—	666 640,43	78 263,89	—		
н363О	—	—	—	666 635,99	78 260,23	—		
н364О	—	—	—	666 638,24	78 257,49	—		
н361О	—	—	—	666 642,69	78 261,15	—		

2. Сведения о характеристиках объекта недвижимости с кадастровым номером 24:11:0000000:15551 :

№ п/п	Наименование характеристики	Значение характеристики
1	2	3
1.	Вид объекта недвижимости	Здание
2.	Ранее присвоенный государственный учетный номер (инвентарный) здания, сооружения, объекта незавершенного строительства	—
3.	Кадастровый номер земельного участка (земельных участков), в границах которого (которых) расположены здание, сооружение, объект незавершенного строительства	24:11:0080201:1017
4.	Уникальный учетный номер кадастрового квартала, в границах которого расположены здание, сооружение, объект незавершенного строительства	24:11:0080201

1	2	3
5.	Адрес здания, сооружения, объекта незавершенного строительства	—
5.1.	Сведения о местоположении здания, сооружения, объекта незавершенного строительства (при отсутствии адреса) в структурированном в соответствии с федеральной информационной адресной системой виде	—
5.2.	Дополнительные сведения о местоположении	—
6.	Иные сведения	—

3. Пояснения к сведениям об объекте недвижимости с кадастровым номером 24:11:0000000:15551 :

1.	—

1. Сведения о характерных точках контура объекта недвижимости с кадастровым номером 24:11:0000000:15554 :

Система координат МСК-167 (24) Зона № 4

Обозначение характерных точек границ	Содержатся в Едином государственном реестре недвижимости			Определены в ходе выполнения комплексных кадастровых работ			Метод определения координат	Формулы, примененные для расчета средней квадратической погрешности определения координат характерных точек (Mt), м, с подставленными в такие формулы значениями и итоговые (вычисленные) значения Mt, м
	координаты, м		Радиус, м	координаты, м		Радиус, м		
	X	Y	R	X	Y	R		
1	2	3	4	5	6	7	8	9
н273О	—	—	—	666 846,14	77 443,29	—	Метод спутниковых геодезических измерений (определений)	√(0,10^2 + 0,10^2) = 0,10
н274О	—	—	—	666 845,50	77 448,60	—		
н275О	—	—	—	666 837,99	77 447,69	—		
н276О	—	—	—	666 838,63	77 442,38	—		
н273О	—	—	—	666 846,14	77 443,29	—		

2. Сведения о характеристиках объекта недвижимости с кадастровым номером 24:11:0000000:15554 :

№ п/п	Наименование характеристики	Значение характеристики
1	2	3
1.	Вид объекта недвижимости	Здание

1	2	3
2.	Ранее присвоенный государственный учетный номер (инвентарный) здания, сооружения, объекта незавершенного строительства	—
3.	Кадастровый номер земельного участка (земельных участков), в границах которого (которых) расположены здание, сооружение, объект незавершенного строительства	24:11:0080201:60
4.	Уникальный учетный номер кадастрового квартала, в границах которого расположены здание, сооружение, объект незавершенного строительства	24:11:0080201
5.	Адрес здания, сооружения, объекта незавершенного строительства	—
5.1.	Сведения о местоположении здания, сооружения, объекта незавершенного строительства (при отсутствии адреса) в структурированном в соответствии с федеральной информационной адресной системой виде	—
5.2.	Дополнительные сведения о местоположении	—
6.	Иные сведения	—

3. Пояснения к сведениям об объекте недвижимости с кадастровым номером 24:11:0000000:15554 :

1.	—

1. Сведения о характерных точках контура объекта недвижимости с кадастровым номером 24:11:0080201:655 :

Система координат МСК-167 (24) Зона № 4

Обозначение характерных точек границ	Содержатся в Едином государственном реестре недвижимости			Определены в ходе выполнения комплексных кадастровых работ			Метод определения координат	Формулы, примененные для расчета средней квадратической погрешности определения координат характерных точек (Mt), м, с подставленными в такие формулы значениями и итоговые (вычисленные) значения Mt, м
	координаты, м		Радиус, м	координаты, м		Радиус, м		
	X	Y	R	X	Y	R		
1	2	3	4	5	6	7	8	9
н73О	—	—	—	667 312,24	77 394,48	—	Метод спутниковых геодезических измерений (определений)	√(0,10^2 + 0,10^2) = 0,10
н74О	—	—	—	667 310,43	77 401,97	—		
н75О	—	—	—	667 298,96	77 399,20	—		

1	2	3	4	5	6	7	8	9
н76О	—	—	—	667 300,77	77 391,72	—	Метод спутниковых геодезических измерений (определений)	√(0,10^2 + 0,10^2) = 0,10
н73О	—	—	—	667 312,24	77 394,48	—		

2. Сведения о характеристиках объекта недвижимости с кадастровым номером 24:11:0080201:655 :

№ п/п	Наименование характеристики	Значение характеристики
1	2	3
1.	Вид объекта недвижимости	Здание
2.	Ранее присвоенный государственный учетный номер (инвентарный) здания, сооружения, объекта незавершенного строительства	—
3.	Кадастровый номер земельного участка (земельных участков), в границах которого (которых) расположены здание, сооружение, объект незавершенного строительства	24:11:0080201:274
4.	Уникальный учетный номер кадастрового квартала, в границах которого расположены здание, сооружение, объект незавершенного строительства	24:11:0080201
5.	Адрес здания, сооружения, объекта незавершенного строительства	—
5.1.	Сведения о местоположении здания, сооружения, объекта незавершенного строительства (при отсутствии адреса) в структурированном в соответствии с федеральной информационной адресной системой виде	—
5.2.	Дополнительные сведения о местоположении	—
6.	Иные сведения	—

3. Пояснения к сведениям об объекте недвижимости с кадастровым номером 24:11:0080201:655 :

1.	—

1. Сведения о характерных точках контура объекта недвижимости с кадастровым номером 24:11:0080201:656 :

Система координат МСК-167 (24) Зона № 4

Обозначение характерных точек границ	Содержатся в Едином государственном реестре недвижимости			Определены в ходе выполнения комплексных кадастровых работ			Метод определения координат	Формулы, примененные для расчета средней квадратической погрешности определения координат характерных точек (Mt), м, с подставленными в такие формулы значениями и итоговые (вычисленные) значения Mt, м
	координаты, м		Радиус, м	координаты, м		Радиус, м		
	X	Y	R	X	Y	R		
1	2	3	4	5	6	7	8	9
—	—	—	—	—	—	—	—	—
н124О	—	—	—	666 950,46	77 794,48	—	Метод спутниковых геодезических измерений (определений)	√(0,10^2 + 0,10^2) = 0,10
н125О	—	—	—	666 950,68	77 794,57	—		
н126О	—	—	—	666 949,43	77 797,77	—		
н127О	—	—	—	666 940,41	77 794,24	—		
н128О	—	—	—	666 941,80	77 790,62	—		
н129О	—	—	—	666 941,94	77 790,69	—		
н130О	—	—	—	666 944,70	77 784,33	—		
н131О	—	—	—	666 946,45	77 785,09	—		
н132О	—	—	—	666 947,43	77 782,85	—		
н133О	—	—	—	666 951,15	77 784,48	—		
н134О	—	—	—	666 950,11	77 786,87	—		
—	—	—	—	—	—	—	—	—

2. Сведения о характеристиках объекта недвижимости с кадастровым номером 24:11:0080201:656 :

№ п/п	Наименование характеристики	Значение характеристики
1	2	3
1.	Вид объекта недвижимости	Здание
2.	Ранее присвоенный государственный учетный номер (инвентарный) здания, сооружения, объекта незавершенного строительства	—
3.	Кадастровый номер земельного участка (земельных участков), в границах которого (которых) расположены здание, сооружение, объект незавершенного строительства	24:11:0080201:335
4.	Уникальный учетный номер кадастрового квартала, в границах которого расположены здание, сооружение, объект незавершенного строительства	24:11:0080201
5.	Адрес здания, сооружения, объекта незавершенного строительства	—
5.1.	Сведения о местоположении здания, сооружения, объекта незавершенного строительства (при отсутствии адреса) в структурированном в соответствии с федеральной информационной адресной системой виде	—
5.2.	Дополнительные сведения о местоположении	—
6.	Иные сведения	—

3. Пояснения к сведениям об объекте недвижимости с кадастровым номером 24:11:0080201:656 :

1.	—

1. Сведения о характерных точках контура объекта недвижимости с кадастровым номером 24:11:0080201:657 :

Система координат МСК-167 (24) Зона № 4

Обозначение характерных точек границ	Содержатся в Едином государственном реестре недвижимости			Определены в ходе выполнения комплексных кадастровых работ			Метод определения координат	Формулы, примененные для расчета средней квадратической погрешности определения координат характерных точек (Mt), м, с подставленными в такие формулы значениями и итоговые (вычисленные) значения Mt, м
	координаты, м		Радиус, м	координаты, м		Радиус, м		
	X	Y	R	X	Y	R		
1	2	3	4	5	6	7	8	9
н880О	—	—	—	666 896,90	77 683,67	—	Метод спутниковых геодезических измерений (определений)	√(0,10^2 + 0,10^2) = 0,10

1	2	3	4	5	6	7	8	9
н881О	—	—	—	666 895,45	77 677,95	—	Метод спутниковых геодезических измерений (определений)	√(0,10^2 + 0,10^2) = 0,10
н882О	—	—	—	666 905,83	77 675,33	—		
н883О	—	—	—	666 907,27	77 681,05	—		
н880О	—	—	—	666 896,90	77 683,67	—		

2. Сведения о характеристиках объекта недвижимости с кадастровым номером 24:11:0080201:657 :

№ п/п	Наименование характеристики	Значение характеристики
1	2	3
1.	Вид объекта недвижимости	Здание
2.	Ранее присвоенный государственный учетный номер (инвентарный) здания, сооружения, объекта незавершенного строительства	—
3.	Кадастровый номер земельного участка (земельных участков), в границах которого (которых) расположены здание, сооружение, объект незавершенного строительства	24:11:0080201:75
4.	Уникальный учетный номер кадастрового квартала, в границах которого расположены здание, сооружение, объект незавершенного строительства	24:11:0080201
5.	Адрес здания, сооружения, объекта незавершенного строительства	—
5.1.	Сведения о местоположении здания, сооружения, объекта незавершенного строительства (при отсутствии адреса) в структурированном в соответствии с федеральной информационной адресной системой виде	—
5.2.	Дополнительные сведения о местоположении	—
6.	Иные сведения	—

3. Пояснения к сведениям об объекте недвижимости с кадастровым номером 24:11:0080201:657 :

1.	—

1. Сведения о характерных точках контура объекта недвижимости с кадастровым номером 24:11:0080201:659 :

Система координат МСК-167 (24) Зона № 4

Обозначение характерных точек границ	Содержатся в Едином государственном реестре недвижимости			Определены в ходе выполнения комплексных кадастровых работ			Метод определения координат	Формулы, примененные для расчета средней квадратической погрешности определения координат характерных точек (Mt), м, с подставленными в такие формулы значениями и итоговые (вычисленные) значения Mt, м
	координаты, м		Радиус, м	координаты, м		Радиус, м		
	X	Y	R	X	Y	R		
1	2	3	4	5	6	7	8	9
н171О	—	—	—	667 715,48	77 732,22	—	Метод спутниковых геодезических измерений (определений)	√(0,10^2 + 0,10^2) = 0,10
н172О	—	—	—	667 714,84	77 734,51	—		
н3731О	—	—	—	667 709,88	77 733,13	—		
н176О	—	—	—	667 710,51	77 730,84	—		
н171О	—	—	—	667 715,48	77 732,22	—		

2. Сведения о характеристиках объекта недвижимости с кадастровым номером 24:11:0080201:659 :

№ п/п	Наименование характеристики	Значение характеристики
1	2	3
1.	Вид объекта недвижимости	Здание
2.	Ранее присвоенный государственный учетный номер (инвентарный) здания, сооружения, объекта незавершенного строительства	—
3.	Кадастровый номер земельного участка (земельных участков), в границах которого (которых) расположены здание, сооружение, объект незавершенного строительства	24:11:0080201:1161
4.	Уникальный учетный номер кадастрового квартала, в границах которого расположены здание, сооружение, объект незавершенного строительства	24:11:0080201

1	2	3
5.	Адрес здания, сооружения, объекта незавершенного строительства	—
5.1.	Сведения о местоположении здания, сооружения, объекта незавершенного строительства (при отсутствии адреса) в структурированном в соответствии с федеральной информационной адресной системой виде	—
5.2.	Дополнительные сведения о местоположении	—
6.	Иные сведения	—

3. Пояснения к сведениям об объекте недвижимости с кадастровым номером 24:11:0080201:659 :

1.	—

1. Сведения о характерных точках контура объекта недвижимости с кадастровым номером 24:11:0080201:661 :

Система координат МСК-167 (24) Зона № 4

Обозначение характерных точек границ	Содержатся в Едином государственном реестре недвижимости			Определены в ходе выполнения комплексных кадастровых работ			Метод определения координат	Формулы, примененные для расчета средней квадратической погрешности определения координат характерных точек (Mt), м, с подставленными в такие формулы значениями и итоговые (вычисленные) значения Mt, м
	координаты, м		Радиус, м	координаты, м		Радиус, м		
	X	Y	R	X	Y	R		
1	2	3	4	5	6	7	8	9
н155О	—	—	—	666 651,22	78 233,39	—	Метод спутниковых геодезических измерений (определений)	√(0,10^2 + 0,10^2) = 0,10
н156О	—	—	—	666 646,26	78 239,54	—		
н157О	—	—	—	666 634,59	78 230,11	—		
н158О	—	—	—	666 639,55	78 223,97	—		
н155О	—	—	—	666 651,22	78 233,39	—		

2. Сведения о характеристиках объекта недвижимости с кадастровым номером 24:11:0080201:661 :

№ п/п	Наименование характеристики	Значение характеристики
1	2	3
1.	Вид объекта недвижимости	Здание

1	2	3
2.	Ранее присвоенный государственный учетный номер (инвентарный) здания, сооружения, объекта незавершенного строительства	—
3.	Кадастровый номер земельного участка (земельных участков), в границах которого (которых) расположены здание, сооружение, объект незавершенного строительства	24:11:0080201:220
4.	Уникальный учетный номер кадастрового квартала, в границах которого расположены здание, сооружение, объект незавершенного строительства	24:11:0080201
5.	Адрес здания, сооружения, объекта незавершенного строительства	—
5.1.	Сведения о местоположении здания, сооружения, объекта незавершенного строительства (при отсутствии адреса) в структурированном в соответствии с федеральной информационной адресной системой виде	—
5.2.	Дополнительные сведения о местоположении	—
6.	Иные сведения	—

3. Пояснения к сведениям об объекте недвижимости с кадастровым номером 24:11:0080201:661 :

1.	—

1. Сведения о характерных точках контура объекта недвижимости с кадастровым номером 24:11:0080201:662 :

Система координат МСК-167 (24) Зона № 4

Обозначение характерных точек границ	Содержатся в Едином государственном реестре недвижимости			Определены в ходе выполнения комплексных кадастровых работ			Метод определения координат	Формулы, примененные для расчета средней квадратической погрешности определения координат характерных точек (Mt), м, с подставленными в такие формулы значениями и итоговые (вычисленные) значения Mt, м
	координаты, м		Радиус, м	координаты, м		Радиус, м		
	X	Y	R	X	Y	R		
1	2	3	4	5	6	7	8	9
н159О	—	—	—	667 029,24	78 437,64	—	Метод спутниковых геодезических измерений (определений)	√(0,10^2 + 0,10^2) = 0,10
н160О	—	—	—	667 022,08	78 443,03	—		
н161О	—	—	—	667 016,84	78 436,00	—		

1	2	3	4	5	6	7	8	9
н162О	—	—	—	667 024,10	78 430,82	—	Метод спутниковых геодезических измерений (определений)	√(0,10^2 + 0,10^2) = 0,10
н159О	—	—	—	667 029,24	78 437,64	—		

2. Сведения о характеристиках объекта недвижимости с кадастровым номером 24:11:0080201:662 :

№ п/п	Наименование характеристики	Значение характеристики
1	2	3
1.	Вид объекта недвижимости	Здание
2.	Ранее присвоенный государственный учетный номер (инвентарный) здания, сооружения, объекта незавершенного строительства	—
3.	Кадастровый номер земельного участка (земельных участков), в границах которого (которых) расположены здание, сооружение, объект незавершенного строительства	24:11:0080201:216
4.	Уникальный учетный номер кадастрового квартала, в границах которого расположены здание, сооружение, объект незавершенного строительства	24:11:0080201
5.	Адрес здания, сооружения, объекта незавершенного строительства	—
5.1.	Сведения о местоположении здания, сооружения, объекта незавершенного строительства (при отсутствии адреса) в структурированном в соответствии с федеральной информационной адресной системой виде	—
5.2.	Дополнительные сведения о местоположении	—
6.	Иные сведения	—

3. Пояснения к сведениям об объекте недвижимости с кадастровым номером 24:11:0080201:662 :

1.	—

1. Сведения о характерных точках контура объекта недвижимости с кадастровым номером 24:11:0080201:663 :

Система координат МСК-167 (24) Зона № 4

Обозначение характерных точек границ	Содержатся в Едином государственном реестре недвижимости			Определены в ходе выполнения комплексных кадастровых работ			Метод определения координат	Формулы, примененные для расчета средней квадратической погрешности определения координат характерных точек (Mt), м, с подставленными в такие формулы значениями и итоговые (вычисленные) значения Mt, м
	координаты, м		Радиус, м	координаты, м		Радиус, м		
	X	Y	R	X	Y	R		
1	2	3	4	5	6	7	8	9
н163О	—	—	—	667 285,26	77 742,47	—	Метод спутниковых геодезических измерений (определений)	√(0,10^2 + 0,10^2) = 0,10
н164О	—	—	—	667 284,15	77 746,21	—		
н165О	—	—	—	667 278,87	77 744,65	—		
н166О	—	—	—	667 279,98	77 740,91	—		
н163О	—	—	—	667 285,26	77 742,47	—		

2. Сведения о характеристиках объекта недвижимости с кадастровым номером 24:11:0080201:663 :

№ п/п	Наименование характеристики	Значение характеристики
1	2	3
1.	Вид объекта недвижимости	Здание
2.	Ранее присвоенный государственный учетный номер (инвентарный) здания, сооружения, объекта незавершенного строительства	—
3.	Кадастровый номер земельного участка (земельных участков), в границах которого (которых) расположены здание, сооружение, объект незавершенного строительства	24:11:0080201:253
4.	Уникальный учетный номер кадастрового квартала, в границах которого расположены здание, сооружение, объект незавершенного строительства	24:11:0080201

1	2	3
5.	Адрес здания, сооружения, объекта незавершенного строительства	—
5.1.	Сведения о местоположении здания, сооружения, объекта незавершенного строительства (при отсутствии адреса) в структурированном в соответствии с федеральной информационной адресной системой виде	—
5.2.	Дополнительные сведения о местоположении	—
6.	Иные сведения	—

3. Пояснения к сведениям об объекте недвижимости с кадастровым номером 24:11:0080201:663 :

1.	—

1. Сведения о характерных точках контура объекта недвижимости с кадастровым номером 24:11:0080201:664 :

Система координат МСК-167 (24) Зона № 4

Обозначение характерных точек границ	Содержатся в Едином государственном реестре недвижимости			Определены в ходе выполнения комплексных кадастровых работ			Метод определения координат	Формулы, примененные для расчета средней квадратической погрешности определения координат характерных точек (Mt), м, с подставленными в такие формулы значениями и итоговые (вычисленные) значения Mt, м
	координаты, м		Радиус, м	координаты, м		Радиус, м		
	X	Y	R	X	Y	R		
1	2	3	4	5	6	7	8	9
н167О	—	—	—	667 297,38	77 736,42	—	Метод спутниковых геодезических измерений (определений)	√(0,10^2 + 0,10^2) = 0,10
н168О	—	—	—	667 288,46	77 733,80	—		
н169О	—	—	—	667 290,86	77 725,59	—		
н170О	—	—	—	667 299,79	77 728,21	—		
н167О	—	—	—	667 297,38	77 736,42	—		

2. Сведения о характеристиках объекта недвижимости с кадастровым номером 24:11:0080201:664 :

№ п/п	Наименование характеристики	Значение характеристики
1	2	3
1.	Вид объекта недвижимости	Здание

1	2	3
2.	Ранее присвоенный государственный учетный номер (инвентарный) здания, сооружения, объекта незавершенного строительства	—
3.	Кадастровый номер земельного участка (земельных участков), в границах которого (которых) расположены здание, сооружение, объект незавершенного строительства	24:11:0080201:253
4.	Уникальный учетный номер кадастрового квартала, в границах которого расположены здание, сооружение, объект незавершенного строительства	24:11:0080201
5.	Адрес здания, сооружения, объекта незавершенного строительства	—
5.1.	Сведения о местоположении здания, сооружения, объекта незавершенного строительства (при отсутствии адреса) в структурированном в соответствии с федеральной информационной адресной системой виде	—
5.2.	Дополнительные сведения о местоположении	—
6.	Иные сведения	—

3. Пояснения к сведениям об объекте недвижимости с кадастровым номером 24:11:0080201:664 :

1.	—

1. Сведения о характерных точках контура объекта недвижимости с кадастровым номером 24:11:0080201:665 :

Система координат МСК-167 (24) Зона № 4

Обозначение характерных точек границ	Содержатся в Едином государственном реестре недвижимости			Определены в ходе выполнения комплексных кадастровых работ			Метод определения координат	Формулы, примененные для расчета средней квадратической погрешности определения координат характерных точек (Mt), м, с подставленными в такие формулы значениями и итоговые (вычисленные) значения Mt, м
	координаты, м		Радиус, м	координаты, м		Радиус, м		
	X	Y	R	X	Y	R		
1	2	3	4	5	6	7	8	9
н171О	—	—	—	667 715,48	77 732,22	—	Метод спутниковых геодезических измерений (определений)	√(0,10^2 + 0,10^2) = 0,10
н172О	—	—	—	667 714,84	77 734,51	—		
н173О	—	—	—	667 714,00	77 737,52	—		

1	2	3	4	5	6	7	8	9
н174О	—	—	—	667 705,72	77 735,22	—	Метод спутниковых геодезических измерений (определений)	√(0,10^2 + 0,10^2) = 0,10
н175О	—	—	—	667 707,19	77 729,92	—		
н176О	—	—	—	667 710,51	77 730,84	—		
н171О	—	—	—	667 715,48	77 732,22	—		

2. Сведения о характеристиках объекта недвижимости с кадастровым номером 24:11:0080201:665 :

№ п/п	Наименование характеристики	Значение характеристики
1	2	3
1.	Вид объекта недвижимости	Здание
2.	Ранее присвоенный государственный учетный номер (инвентарный) здания, сооружения, объекта незавершенного строительства	—
3.	Кадастровый номер земельного участка (земельных участков), в границах которого (которых) расположены здание, сооружение, объект незавершенного строительства	24:11:0080201:1161
4.	Уникальный учетный номер кадастрового квартала, в границах которого расположены здание, сооружение, объект незавершенного строительства	24:11:0080201
5.	Адрес здания, сооружения, объекта незавершенного строительства	—
5.1.	Сведения о местоположении здания, сооружения, объекта незавершенного строительства (при отсутствии адреса) в структурированном в соответствии с федеральной информационной адресной системой виде	—
5.2.	Дополнительные сведения о местоположении	—
6.	Иные сведения	—

3. Пояснения к сведениям об объекте недвижимости с кадастровым номером 24:11:0080201:665 :

1.	—

1. Сведения о характерных точках контура объекта недвижимости с кадастровым номером 24:11:0080201:666 :

Система координат МСК-167 (24) Зона № 4

Обозначение характерных точек границ	Содержатся в Едином государственном реестре недвижимости			Определены в ходе выполнения комплексных кадастровых работ			Метод определения координат	Формулы, примененные для расчета средней квадратической погрешности определения координат характерных точек (Mt), м, с подставленными в такие формулы значениями и итоговые (вычисленные) значения Mt, м
	координаты, м		Радиус, м	координаты, м		Радиус, м		
	X	Y	R	X	Y	R		
1	2	3	4	5	6	7	8	9
н170О	—	—	—	667 299,79	77 728,21	—	Метод спутниковых геодезических измерений (определений)	√(0,10^2 + 0,10^2) = 0,10
н169О	—	—	—	667 290,86	77 725,59	—		
н289О	—	—	—	667 295,23	77 710,72	—		
н290О	—	—	—	667 304,15	77 713,34	—		
н170О	—	—	—	667 299,79	77 728,21	—		

2. Сведения о характеристиках объекта недвижимости с кадастровым номером 24:11:0080201:666 :

№ п/п	Наименование характеристики	Значение характеристики
1	2	3
1.	Вид объекта недвижимости	Здание
2.	Ранее присвоенный государственный учетный номер (инвентарный) здания, сооружения, объекта незавершенного строительства	—
3.	Кадастровый номер земельного участка (земельных участков), в границах которого (которых) расположены здание, сооружение, объект незавершенного строительства	24:11:0080201:253
4.	Уникальный учетный номер кадастрового квартала, в границах которого расположены здание, сооружение, объект незавершенного строительства	24:11:0080201

1	2	3
5.	Адрес здания, сооружения, объекта незавершенного строительства	—
5.1.	Сведения о местоположении здания, сооружения, объекта незавершенного строительства (при отсутствии адреса) в структурированном в соответствии с федеральной информационной адресной системой виде	—
5.2.	Дополнительные сведения о местоположении	—
6.	Иные сведения	—

3. Пояснения к сведениям об объекте недвижимости с кадастровым номером 24:11:0080201:666 :

1.	—

1. Сведения о характерных точках контура объекта недвижимости с кадастровым номером 24:11:0080201:667 :

Система координат МСК-167 (24) Зона № 4

Обозначение характерных точек границ	Содержатся в Едином государственном реестре недвижимости			Определены в ходе выполнения комплексных кадастровых работ			Метод определения координат	Формулы, примененные для расчета средней квадратической погрешности определения координат характерных точек (Mt), м, с подставленными в такие формулы значениями и итоговые (вычисленные) значения Mt, м
	координаты, м		Радиус, м	координаты, м		Радиус, м		
	X	Y	R	X	Y	R		
1	2	3	4	5	6	7	8	9
н291О	—	—	—	667 301,99	77 735,86	—	Метод спутниковых геодезических измерений (определений)	√(0,10^2 + 0,10^2) = 0,10
н292О	—	—	—	667 306,78	77 736,89	—		
н293О	—	—	—	667 304,39	77 747,98	—		
н294О	—	—	—	667 297,36	77 746,47	—		
н295О	—	—	—	667 298,02	77 743,39	—		
н296О	—	—	—	667 300,36	77 743,89	—		
н291О	—	—	—	667 301,99	77 735,86	—		

2. Сведения о характеристиках объекта недвижимости с кадастровым номером 24:11:0080201:667 :

№ п/п	Наименование характеристики	Значение характеристики
1	2	3
1.	Вид объекта недвижимости	Здание
2.	Ранее присвоенный государственный учетный номер (инвентарный) здания, сооружения, объекта незавершенного строительства	—
3.	Кадастровый номер земельного участка (земельных участков), в границах которого (которых) расположены здание, сооружение, объект незавершенного строительства	24:11:0080201:253
4.	Уникальный учетный номер кадастрового квартала, в границах которого расположены здание, сооружение, объект незавершенного строительства	24:11:0080201
5.	Адрес здания, сооружения, объекта незавершенного строительства	—
5.1.	Сведения о местоположении здания, сооружения, объекта незавершенного строительства (при отсутствии адреса) в структурированном в соответствии с федеральной информационной адресной системой виде	—
5.2.	Дополнительные сведения о местоположении	—
6.	Иные сведения	—

3. Пояснения к сведениям об объекте недвижимости с кадастровым номером 24:11:0080201:667 :

1.	—

1. Сведения о характерных точках контура объекта недвижимости с кадастровым номером 24:11:0080201:671 :

Система координат МСК-167 (24) Зона № 4

Обозначение характерных точек границ	Содержатся в Едином государственном реестре недвижимости			Определены в ходе выполнения комплексных кадастровых работ			Метод определения координат	Формулы, примененные для расчета средней квадратической погрешности определения координат характерных точек (Mt), м, с подставленными в такие формулы значениями и итоговые (вычисленные) значения Mt, м
	координаты, м		Радиус, м	координаты, м		Радиус, м		
	X	Y	R	X	Y	R		
1	2	3	4	5	6	7	8	9
н313О	—	—	—	667 227,45	77 635,16	—	Метод спутниковых геодезических измерений (определений)	√(0,10^2 + 0,10^2) = 0,10

1	2	3	4	5	6	7	8	9
н314О	—	—	—	667 226,03	77 640,47	—	Метод спутниковых геодезических измерений (определений)	√(0,10^2 + 0,10^2) = 0,10
н315О	—	—	—	667 219,63	77 638,75	—		
н316О	—	—	—	667 221,06	77 633,44	—		
н313О	—	—	—	667 227,45	77 635,16	—		

2. Сведения о характеристиках объекта недвижимости с кадастровым номером 24:11:0080201:671 :

№ п/п	Наименование характеристики	Значение характеристики
1	2	3
1.	Вид объекта недвижимости	Здание
2.	Ранее присвоенный государственный учетный номер (инвентарный) здания, сооружения, объекта незавершенного строительства	—
3.	Кадастровый номер земельного участка (земельных участков), в границах которого (которых) расположены здание, сооружение, объект незавершенного строительства	24:11:0080201:134
4.	Уникальный учетный номер кадастрового квартала, в границах которого расположены здание, сооружение, объект незавершенного строительства	24:11:0080201
5.	Адрес здания, сооружения, объекта незавершенного строительства	—
5.1.	Сведения о местоположении здания, сооружения, объекта незавершенного строительства (при отсутствии адреса) в структурированном в соответствии с федеральной информационной адресной системой виде	—
5.2.	Дополнительные сведения о местоположении	—
6.	Иные сведения	—

3. Пояснения к сведениям об объекте недвижимости с кадастровым номером 24:11:0080201:671 :

1.	—

1. Сведения о характерных точках контура объекта недвижимости с кадастровым номером 24:11:0080201:672 :

Система координат МСК-167 (24) Зона № 4

Обозначение характерных точек границ	Содержатся в Едином государственном реестре недвижимости			Определены в ходе выполнения комплексных кадастровых работ			Метод определения координат	Формулы, примененные для расчета средней квадратической погрешности определения координат характерных точек (Mt), м, с подставленными в такие формулы значениями и итоговые (вычисленные) значения Mt, м
	координаты, м		Радиус, м	координаты, м		Радиус, м		
	X	Y	R	X	Y	R		
1	2	3	4	5	6	7	8	9
н77О	—	—	—	667 383,60	77 493,94	—	Метод спутниковых геодезических измерений (определений)	√(0,10^2 + 0,10^2) = 0,10
н78О	—	—	—	667 377,58	77 493,01	—		
н79О	—	—	—	667 378,49	77 487,08	—		
н80О	—	—	—	667 384,52	77 488,01	—		
н77О	—	—	—	667 383,60	77 493,94	—		

2. Сведения о характеристиках объекта недвижимости с кадастровым номером 24:11:0080201:672 :

№ п/п	Наименование характеристики	Значение характеристики
1	2	3
1.	Вид объекта недвижимости	Здание
2.	Ранее присвоенный государственный учетный номер (инвентарный) здания, сооружения, объекта незавершенного строительства	—
3.	Кадастровый номер земельного участка (земельных участков), в границах которого (которых) расположены здание, сооружение, объект незавершенного строительства	24:11:0080201:345
4.	Уникальный учетный номер кадастрового квартала, в границах которого расположены здание, сооружение, объект незавершенного строительства	24:11:0080201

1	2	3
5.	Адрес здания, сооружения, объекта незавершенного строительства	—
5.1.	Сведения о местоположении здания, сооружения, объекта незавершенного строительства (при отсутствии адреса) в структурированном в соответствии с федеральной информационной адресной системой виде	—
5.2.	Дополнительные сведения о местоположении	—
6.	Иные сведения	—

3. Пояснения к сведениям об объекте недвижимости с кадастровым номером 24:11:0080201:672 :

1.	—

1. Сведения о характерных точках контура объекта недвижимости с кадастровым номером 24:11:0080201:673 :

Система координат МСК-167 (24) Зона № 4

Обозначение характерных точек границ	Содержатся в Едином государственном реестре недвижимости			Определены в ходе выполнения комплексных кадастровых работ			Метод определения координат	Формулы, примененные для расчета средней квадратической погрешности определения координат характерных точек (Mt), м, с подставленными в такие формулы значениями и итоговые (вычисленные) значения Mt, м
	координаты, м		Радиус, м	координаты, м		Радиус, м		
	X	Y	R	X	Y	R		
1	2	3	4	5	6	7	8	9
н81О	—	—	—	666 890,82	77 470,79	—	Метод спутниковых геодезических измерений (определений)	√(0,10^2 + 0,10^2) = 0,10
н82О	—	—	—	666 890,82	77 473,49	—		
н83О	—	—	—	666 886,89	77 473,49	—		
н84О	—	—	—	666 886,89	77 470,79	—		
н81О	—	—	—	666 890,82	77 470,79	—		

2. Сведения о характеристиках объекта недвижимости с кадастровым номером 24:11:0080201:673 :

№ п/п	Наименование характеристики	Значение характеристики
1	2	3
1.	Вид объекта недвижимости	Здание

1	2	3
2.	Ранее присвоенный государственный учетный номер (инвентарный) здания, сооружения, объекта незавершенного строительства	—
3.	Кадастровый номер земельного участка (земельных участков), в границах которого (которых) расположены здание, сооружение, объект незавершенного строительства	24:11:0080201:61
4.	Уникальный учетный номер кадастрового квартала, в границах которого расположены здание, сооружение, объект незавершенного строительства	24:11:0080201
5.	Адрес здания, сооружения, объекта незавершенного строительства	—
5.1.	Сведения о местоположении здания, сооружения, объекта незавершенного строительства (при отсутствии адреса) в структурированном в соответствии с федеральной информационной адресной системой виде	—
5.2.	Дополнительные сведения о местоположении	—
6.	Иные сведения	—

3. Пояснения к сведениям об объекте недвижимости с кадастровым номером 24:11:0080201:673 :

1.	—

1. Сведения о характерных точках контура объекта недвижимости с кадастровым номером 24:11:0080201:675 :

Система координат МСК-167 (24) Зона № 4

Обозначение характерных точек границ	Содержатся в Едином государственном реестре недвижимости			Определены в ходе выполнения комплексных кадастровых работ			Метод определения координат	Формулы, примененные для расчета средней квадратической погрешности определения координат характерных точек (Mt), м, с подставленными в такие формулы значениями и итоговые (вычисленные) значения Mt, м
	координаты, м		Радиус, м	координаты, м		Радиус, м		
	X	Y	R	X	Y	R		
1	2	3	4	5	6	7	8	9
н85О	—	—	—	666 894,81	77 470,15	—	Метод спутниковых геодезических измерений (определений)	√(0,10^2 + 0,10^2) = 0,10
н86О	—	—	—	666 890,52	77 470,39	—		
н87О	—	—	—	666 890,24	77 465,29	—		

1	2	3	4	5	6	7	8	9
н88О	—	—	—	666 894,54	77 465,06	—	Метод спутниковых геодезических измерений (определений)	√(0,10^2 + 0,10^2) = 0,10
н85О	—	—	—	666 894,81	77 470,15	—		

2. Сведения о характеристиках объекта недвижимости с кадастровым номером 24:11:0080201:675 :

№ п/п	Наименование характеристики	Значение характеристики
1	2	3
1.	Вид объекта недвижимости	Здание
2.	Ранее присвоенный государственный учетный номер (инвентарный) здания, сооружения, объекта незавершенного строительства	—
3.	Кадастровый номер земельного участка (земельных участков), в границах которого (которых) расположены здание, сооружение, объект незавершенного строительства	24:11:0080201:61
4.	Уникальный учетный номер кадастрового квартала, в границах которого расположены здание, сооружение, объект незавершенного строительства	24:11:0080201
5.	Адрес здания, сооружения, объекта незавершенного строительства	—
5.1.	Сведения о местоположении здания, сооружения, объекта незавершенного строительства (при отсутствии адреса) в структурированном в соответствии с федеральной информационной адресной системой виде	—
5.2.	Дополнительные сведения о местоположении	—
6.	Иные сведения	—

3. Пояснения к сведениям об объекте недвижимости с кадастровым номером 24:11:0080201:675 :

1.	—

1. Сведения о характерных точках контура объекта недвижимости с кадастровым номером 24:11:0080201:676 :

Система координат МСК-167 (24) Зона № 4

Обозначение характерных точек границ	Содержатся в Едином государственном реестре недвижимости			Определены в ходе выполнения комплексных кадастровых работ			Метод определения координат	Формулы, примененные для расчета средней квадратической погрешности определения координат характерных точек (Mt), м, с подставленными в такие формулы значениями и итоговые (вычисленные) значения Mt, м
	координаты, м		Радиус, м	координаты, м		Радиус, м		
	X	Y	R	X	Y	R		
1	2	3	4	5	6	7	8	9
н89О	—	—	—	666 901,04	77 470,58	—	Метод спутниковых геодезических измерений (определений)	√(0,10^2 + 0,10^2) = 0,10
н90О	—	—	—	666 901,04	77 476,18	—		
н91О	—	—	—	666 894,59	77 476,18	—		
н92О	—	—	—	666 894,59	77 470,58	—		
н89О	—	—	—	666 901,04	77 470,58	—		

2. Сведения о характеристиках объекта недвижимости с кадастровым номером 24:11:0080201:676 :

№ п/п	Наименование характеристики	Значение характеристики
1	2	3
1.	Вид объекта недвижимости	Здание
2.	Ранее присвоенный государственный учетный номер (инвентарный) здания, сооружения, объекта незавершенного строительства	—
3.	Кадастровый номер земельного участка (земельных участков), в границах которого (которых) расположены здание, сооружение, объект незавершенного строительства	24:11:0080201:61
4.	Уникальный учетный номер кадастрового квартала, в границах которого расположены здание, сооружение, объект незавершенного строительства	24:11:0080201

1	2	3
5.	Адрес здания, сооружения, объекта незавершенного строительства	—
5.1.	Сведения о местоположении здания, сооружения, объекта незавершенного строительства (при отсутствии адреса) в структурированном в соответствии с федеральной информационной адресной системой виде	—
5.2.	Дополнительные сведения о местоположении	—
6.	Иные сведения	—

3. Пояснения к сведениям об объекте недвижимости с кадастровым номером 24:11:0080201:676 :

1.	—

1. Сведения о характерных точках контура объекта недвижимости с кадастровым номером 24:11:0080201:680 :

Система координат МСК-167 (24) Зона № 4

Обозначение характерных точек границ	Содержатся в Едином государственном реестре недвижимости			Определены в ходе выполнения комплексных кадастровых работ			Метод определения координат	Формулы, примененные для расчета средней квадратической погрешности определения координат характерных точек (Mt), м, с подставленными в такие формулы значениями и итоговые (вычисленные) значения Mt, м
	координаты, м		Радиус, м	координаты, м		Радиус, м		
	X	Y	R	X	Y	R		
1	2	3	4	5	6	7	8	9
н93О	—	—	—	667 320,63	77 351,31	—	Метод спутниковых геодезических измерений (определений)	√(0,10^2 + 0,10^2) = 0,10
н94О	—	—	—	667 326,02	77 352,92	—		
н95О	—	—	—	667 325,17	77 355,75	—		
н96О	—	—	—	667 326,22	77 356,06	—		
н97О	—	—	—	667 322,44	77 368,69	—		
н98О	—	—	—	667 311,08	77 365,29	—		
н99О	—	—	—	667 312,37	77 360,98	—		

1	2	3	4	5	6	7	8	9
н100О	—	—	—	667 313,80	77 361,41	—	Метод спутниковых геодезических измерений (определений)	√(0,10^2 + 0,10^2) = 0,10
н101О	—	—	—	667 316,43	77 352,62	—		
н102О	—	—	—	667 319,92	77 353,66	—		
н93О	—	—	—	667 320,63	77 351,31	—		

2. Сведения о характеристиках объекта недвижимости с кадастровым номером 24:11:0080201:680 :

№ п/п	Наименование характеристики	Значение характеристики
1	2	3
1.	Вид объекта недвижимости	Сооружение
2.	Ранее присвоенный государственный учетный номер (инвентарный) здания, сооружения, объекта незавершенного строительства	—
3.	Кадастровый номер земельного участка (земельных участков), в границах которого (которых) расположены здание, сооружение, объект незавершенного строительства	24:11:0080201:312
4.	Уникальный учетный номер кадастрового квартала, в границах которого расположены здание, сооружение, объект незавершенного строительства	24:11:0080201
5.	Адрес здания, сооружения, объекта незавершенного строительства	—
5.1.	Сведения о местоположении здания, сооружения, объекта незавершенного строительства (при отсутствии адреса) в структурированном в соответствии с федеральной информационной адресной системой виде	—
5.2.	Дополнительные сведения о местоположении	—
6.	Иные сведения	—

3. Пояснения к сведениям об объекте недвижимости с кадастровым номером 24:11:0080201:680 :

1.	—

1. Сведения о характерных точках контура объекта недвижимости с кадастровым номером 24:11:0080201:681 :

Система координат МСК-167 (24) Зона № 4

Обозначение характерных точек границ	Содержатся в Едином государственном реестре недвижимости			Определены в ходе выполнения комплексных кадастровых работ			Метод определения координат	Формулы, примененные для расчета средней квадратической погрешности определения координат характерных точек (Mt), м, с подставленными в такие формулы значениями и итоговые (вычисленные) значения Mt, м
	координаты, м		Радиус, м	координаты, м		Радиус, м		
	X	Y	R	X	Y	R		
1	2	3	4	5	6	7	8	9
н103О	—	—	—	667 534,72	77 749,89	—	Метод спутниковых геодезических измерений (определений)	√(0,10^2 + 0,10^2) = 0,10
н104О	—	—	—	667 531,57	77 749,77	—		
н105О	—	—	—	667 531,82	77 742,98	—		
н106О	—	—	—	667 534,97	77 743,09	—		
н103О	—	—	—	667 534,72	77 749,89	—		

2. Сведения о характеристиках объекта недвижимости с кадастровым номером 24:11:0080201:681 :

№ п/п	Наименование характеристики	Значение характеристики
1	2	3
1.	Вид объекта недвижимости	Здание
2.	Ранее присвоенный государственный учетный номер (инвентарный) здания, сооружения, объекта незавершенного строительства	—
3.	Кадастровый номер земельного участка (земельных участков), в границах которого (которых) расположены здание, сооружение, объект незавершенного строительства	24:11:0080201:8
4.	Уникальный учетный номер кадастрового квартала, в границах которого расположены здание, сооружение, объект незавершенного строительства	24:11:0080201

1	2	3
5.	Адрес здания, сооружения, объекта незавершенного строительства	—
5.1.	Сведения о местоположении здания, сооружения, объекта незавершенного строительства (при отсутствии адреса) в структурированном в соответствии с федеральной информационной адресной системой виде	—
5.2.	Дополнительные сведения о местоположении	—
6.	Иные сведения	—

3. Пояснения к сведениям об объекте недвижимости с кадастровым номером 24:11:0080201:681 :

1.	—

1. Сведения о характерных точках контура объекта недвижимости с кадастровым номером 24:11:0080201:684 :

Система координат МСК-167 (24) Зона № 4

Обозначение характерных точек границ	Содержатся в Едином государственном реестре недвижимости			Определены в ходе выполнения комплексных кадастровых работ			Метод определения координат	Формулы, примененные для расчета средней квадратической погрешности определения координат характерных точек (Mt), м, с подставленными в такие формулы значениями и итоговые (вычисленные) значения Mt, м
	координаты, м		Радиус, м	координаты, м		Радиус, м		
	X	Y	R	X	Y	R		
1	2	3	4	5	6	7	8	9
н107О	—	—	—	666 896,29	78 451,58	—	Метод спутниковых геодезических измерений (определений)	√(0,10^2 + 0,10^2) = 0,10
н108О	—	—	—	666 893,20	78 454,29	—		
н109О	—	—	—	666 888,75	78 449,22	—		
н110О	—	—	—	666 891,84	78 446,51	—		
н107О	—	—	—	666 896,29	78 451,58	—		

2. Сведения о характеристиках объекта недвижимости с кадастровым номером 24:11:0080201:684 :

№ п/п	Наименование характеристики	Значение характеристики
1	2	3
1.	Вид объекта недвижимости	Здание

1	2	3
2.	Ранее присвоенный государственный учетный номер (инвентарный) здания, сооружения, объекта незавершенного строительства	—
3.	Кадастровый номер земельного участка (земельных участков), в границах которого (которых) расположены здание, сооружение, объект незавершенного строительства	24:11:0080201:217
4.	Уникальный учетный номер кадастрового квартала, в границах которого расположены здание, сооружение, объект незавершенного строительства	24:11:0080201
5.	Адрес здания, сооружения, объекта незавершенного строительства	—
5.1.	Сведения о местоположении здания, сооружения, объекта незавершенного строительства (при отсутствии адреса) в структурированном в соответствии с федеральной информационной адресной системой виде	—
5.2.	Дополнительные сведения о местоположении	—
6.	Иные сведения	—

3. Пояснения к сведениям об объекте недвижимости с кадастровым номером 24:11:0080201:684 :

1.	—

1. Сведения о характерных точках контура объекта недвижимости с кадастровым номером 24:11:0080201:685 :

Система координат МСК-167 (24) Зона № 4

Обозначение характерных точек границ	Содержатся в Едином государственном реестре недвижимости			Определены в ходе выполнения комплексных кадастровых работ			Метод определения координат	Формулы, примененные для расчета средней квадратической погрешности определения координат характерных точек (Mt), м, с подставленными в такие формулы значениями и итоговые (вычисленные) значения Mt, м
	координаты, м		Радиус, м	координаты, м		Радиус, м		
	X	Y	R	X	Y	R		
1	2	3	4	5	6	7	8	9
н111О	—	—	—	666 903,99	78 433,01	—	Метод спутниковых геодезических измерений (определений)	√(0,10^2 + 0,10^2) = 0,10
н112О	—	—	—	666 909,44	78 438,42	—		
н113О	—	—	—	666 903,87	78 444,03	—		

1	2	3	4	5	6	7	8	9
н114О	—	—	—	666 898,42	78 438,62	—	Метод спутниковых геодезических измерений (определений)	√(0,10^2 + 0,10^2) = 0,10
н111О	—	—	—	666 903,99	78 433,01	—		

2. Сведения о характеристиках объекта недвижимости с кадастровым номером 24:11:0080201:685 :

№ п/п	Наименование характеристики	Значение характеристики
1	2	3
1.	Вид объекта недвижимости	Здание
2.	Ранее присвоенный государственный учетный номер (инвентарный) здания, сооружения, объекта незавершенного строительства	—
3.	Кадастровый номер земельного участка (земельных участков), в границах которого (которых) расположены здание, сооружение, объект незавершенного строительства	24:11:0080201:217
4.	Уникальный учетный номер кадастрового квартала, в границах которого расположены здание, сооружение, объект незавершенного строительства	24:11:0080201
5.	Адрес здания, сооружения, объекта незавершенного строительства	—
5.1.	Сведения о местоположении здания, сооружения, объекта незавершенного строительства (при отсутствии адреса) в структурированном в соответствии с федеральной информационной адресной системой виде	—
5.2.	Дополнительные сведения о местоположении	—
6.	Иные сведения	—

3. Пояснения к сведениям об объекте недвижимости с кадастровым номером 24:11:0080201:685 :

1.	—

1. Сведения о характерных точках контура объекта недвижимости с кадастровым номером 24:11:0080201:689 :

Система координат МСК-167 (24) Зона № 4

Обозначение характерных точек границ	Содержатся в Едином государственном реестре недвижимости			Определены в ходе выполнения комплексных кадастровых работ			Метод определения координат	Формулы, примененные для расчета средней квадратической погрешности определения координат характерных точек (Mt), м, с подставленными в такие формулы значениями и итоговые (вычисленные) значения Mt, м
	координаты, м		Радиус, м	координаты, м		Радиус, м		
	X	Y	R	X	Y	R		
1	2	3	4	5	6	7	8	9
н177О	—	—	—	666 967,21	77 304,65	—	Метод спутниковых геодезических измерений (определений)	√(0,10^2 + 0,10^2) = 0,10
н178О	—	—	—	666 964,73	77 304,90	—		
н179О	—	—	—	666 964,47	77 302,41	—		
н180О	—	—	—	666 966,96	77 302,16	—		
н177О	—	—	—	666 967,21	77 304,65	—		

2. Сведения о характеристиках объекта недвижимости с кадастровым номером 24:11:0080201:689 :

№ п/п	Наименование характеристики	Значение характеристики
1	2	3
1.	Вид объекта недвижимости	Здание
2.	Ранее присвоенный государственный учетный номер (инвентарный) здания, сооружения, объекта незавершенного строительства	—
3.	Кадастровый номер земельного участка (земельных участков), в границах которого (которых) расположены здание, сооружение, объект незавершенного строительства	24:11:0080201:235
4.	Уникальный учетный номер кадастрового квартала, в границах которого расположены здание, сооружение, объект незавершенного строительства	24:11:0080201

1	2	3
5.	Адрес здания, сооружения, объекта незавершенного строительства	—
5.1.	Сведения о местоположении здания, сооружения, объекта незавершенного строительства (при отсутствии адреса) в структурированном в соответствии с федеральной информационной адресной системой виде	—
5.2.	Дополнительные сведения о местоположении	—
6.	Иные сведения	—

3. Пояснения к сведениям об объекте недвижимости с кадастровым номером 24:11:0080201:689 :

1.	—

1. Сведения о характерных точках контура объекта недвижимости с кадастровым номером 24:11:0080201:690 :

Система координат МСК-167 (24) Зона № 4

Обозначение характерных точек границ	Содержатся в Едином государственном реестре недвижимости			Определены в ходе выполнения комплексных кадастровых работ			Метод определения координат	Формулы, примененные для расчета средней квадратической погрешности определения координат характерных точек (Mt), м, с подставленными в такие формулы значениями и итоговые (вычисленные) значения Mt, м
	координаты, м		Радиус, м	координаты, м		Радиус, м		
	X	Y	R	X	Y	R		
1	2	3	4	5	6	7	8	9
н181О	—	—	—	666 973,55	77 309,53	—	Метод спутниковых геодезических измерений (определений)	√(0,10^2 + 0,10^2) = 0,10
н182О	—	—	—	666 963,09	77 310,57	—		
н183О	—	—	—	666 962,15	77 301,10	—		
н184О	—	—	—	666 972,62	77 300,07	—		
н181О	—	—	—	666 973,55	77 309,53	—		

2. Сведения о характеристиках объекта недвижимости с кадастровым номером 24:11:0080201:690 :

№ п/п	Наименование характеристики	Значение характеристики
1	2	3
1.	Вид объекта недвижимости	Здание

1	2	3
2.	Ранее присвоенный государственный учетный номер (инвентарный) здания, сооружения, объекта незавершенного строительства	—
3.	Кадастровый номер земельного участка (земельных участков), в границах которого (которых) расположены здание, сооружение, объект незавершенного строительства	24:11:0080201:235
4.	Уникальный учетный номер кадастрового квартала, в границах которого расположены здание, сооружение, объект незавершенного строительства	24:11:0080201
5.	Адрес здания, сооружения, объекта незавершенного строительства	—
5.1.	Сведения о местоположении здания, сооружения, объекта незавершенного строительства (при отсутствии адреса) в структурированном в соответствии с федеральной информационной адресной системой виде	—
5.2.	Дополнительные сведения о местоположении	—
6.	Иные сведения	—

3. Пояснения к сведениям об объекте недвижимости с кадастровым номером 24:11:0080201:690 :

1.	—

1. Сведения о характерных точках контура объекта недвижимости с кадастровым номером 24:11:0080201:691 :

Система координат МСК-167 (24) Зона № 4

Обозначение характерных точек границ	Содержатся в Едином государственном реестре недвижимости			Определены в ходе выполнения комплексных кадастровых работ			Метод определения координат	Формулы, примененные для расчета средней квадратической погрешности определения координат характерных точек (Mt), м, с подставленными в такие формулы значениями и итоговые (вычисленные) значения Mt, м
	координаты, м		Радиус, м	координаты, м		Радиус, м		
	X	Y	R	X	Y	R		
1	2	3	4	5	6	7	8	9
н185О	—	—	—	666 948,78	77 303,61	—	Метод спутниковых геодезических измерений (определений)	√(0,10^2 + 0,10^2) = 0,10
н186О	—	—	—	666 948,47	77 310,05	—		
н187О	—	—	—	666 938,93	77 309,59	—		

1	2	3	4	5	6	7	8	9
н188О	—	—	—	666 939,24	77 303,15	—	Метод спутниковых геодезических измерений (определений)	√(0,10^2 + 0,10^2) = 0,10
н185О	—	—	—	666 948,78	77 303,61	—		

2. Сведения о характеристиках объекта недвижимости с кадастровым номером 24:11:0080201:691 :

№ п/п	Наименование характеристики	Значение характеристики
1	2	3
1.	Вид объекта недвижимости	Здание
2.	Ранее присвоенный государственный учетный номер (инвентарный) здания, сооружения, объекта незавершенного строительства	—
3.	Кадастровый номер земельного участка (земельных участков), в границах которого (которых) расположены здание, сооружение, объект незавершенного строительства	24:11:0080201:235
4.	Уникальный учетный номер кадастрового квартала, в границах которого расположены здание, сооружение, объект незавершенного строительства	24:11:0080201
5.	Адрес здания, сооружения, объекта незавершенного строительства	—
5.1.	Сведения о местоположении здания, сооружения, объекта незавершенного строительства (при отсутствии адреса) в структурированном в соответствии с федеральной информационной адресной системой виде	—
5.2.	Дополнительные сведения о местоположении	—
6.	Иные сведения	—

3. Пояснения к сведениям об объекте недвижимости с кадастровым номером 24:11:0080201:691 :

1.	—

1. Сведения о характерных точках контура объекта недвижимости с кадастровым номером 24:11:0080201:692 :

Система координат МСК-167 (24) Зона № 4

Обозначение характерных точек границ	Содержатся в Едином государственном реестре недвижимости			Определены в ходе выполнения комплексных кадастровых работ			Метод определения координат	Формулы, примененные для расчета средней квадратической погрешности определения координат характерных точек (Mt), м, с подставленными в такие формулы значениями и итоговые (вычисленные) значения Mt, м
	координаты, м		Радиус, м	координаты, м		Радиус, м		
	X	Y	R	X	Y	R		
1	2	3	4	5	6	7	8	9
н189О	—	—	—	667 541,71	77 706,77	—	Метод спутниковых геодезических измерений (определений)	√(0,10^2 + 0,10^2) = 0,10
н190О	—	—	—	667 541,16	77 710,83	—		
н191О	—	—	—	667 535,21	77 710,02	—		
н192О	—	—	—	667 535,76	77 705,96	—		
н189О	—	—	—	667 541,71	77 706,77	—		

2. Сведения о характеристиках объекта недвижимости с кадастровым номером 24:11:0080201:692 :

№ п/п	Наименование характеристики	Значение характеристики
1	2	3
1.	Вид объекта недвижимости	Здание
2.	Ранее присвоенный государственный учетный номер (инвентарный) здания, сооружения, объекта незавершенного строительства	—
3.	Кадастровый номер земельного участка (земельных участков), в границах которого (которых) расположены здание, сооружение, объект незавершенного строительства	24:11:0080201:165
4.	Уникальный учетный номер кадастрового квартала, в границах которого расположены здание, сооружение, объект незавершенного строительства	24:11:0080201

1	2	3
5.	Адрес здания, сооружения, объекта незавершенного строительства	—
5.1.	Сведения о местоположении здания, сооружения, объекта незавершенного строительства (при отсутствии адреса) в структурированном в соответствии с федеральной информационной адресной системой виде	—
5.2.	Дополнительные сведения о местоположении	—
6.	Иные сведения	—

3. Пояснения к сведениям об объекте недвижимости с кадастровым номером 24:11:0080201:692 :

1.	—

1. Сведения о характерных точках контура объекта недвижимости с кадастровым номером 24:11:0080201:693 :

Система координат МСК-167 (24) Зона № 4

Обозначение характерных точек границ	Содержатся в Едином государственном реестре недвижимости			Определены в ходе выполнения комплексных кадастровых работ			Метод определения координат	Формулы, примененные для расчета средней квадратической погрешности определения координат характерных точек (Mt), м, с подставленными в такие формулы значениями и итоговые (вычисленные) значения Mt, м
	координаты, м		Радиус, м	координаты, м		Радиус, м		
	X	Y	R	X	Y	R		
1	2	3	4	5	6	7	8	9
н193О	—	—	—	667 547,96	77 696,02	—	Метод спутниковых геодезических измерений (определений)	√(0,10^2 + 0,10^2) = 0,10
н194О	—	—	—	667 546,60	77 703,90	—		
н195О	—	—	—	667 540,39	77 702,83	—		
н196О	—	—	—	667 541,75	77 694,95	—		
н193О	—	—	—	667 547,96	77 696,02	—		

2. Сведения о характеристиках объекта недвижимости с кадастровым номером 24:11:0080201:693 :

№ п/п	Наименование характеристики	Значение характеристики
1	2	3
1.	Вид объекта недвижимости	Здание

1	2	3
2.	Ранее присвоенный государственный учетный номер (инвентарный) здания, сооружения, объекта незавершенного строительства	—
3.	Кадастровый номер земельного участка (земельных участков), в границах которого (которых) расположены здание, сооружение, объект незавершенного строительства	24:11:0080201:165
4.	Уникальный учетный номер кадастрового квартала, в границах которого расположены здание, сооружение, объект незавершенного строительства	24:11:0080201
5.	Адрес здания, сооружения, объекта незавершенного строительства	—
5.1.	Сведения о местоположении здания, сооружения, объекта незавершенного строительства (при отсутствии адреса) в структурированном в соответствии с федеральной информационной адресной системой виде	—
5.2.	Дополнительные сведения о местоположении	—
6.	Иные сведения	—

3. Пояснения к сведениям об объекте недвижимости с кадастровым номером 24:11:0080201:693 :

1.	—

1. Сведения о характерных точках контура объекта недвижимости с кадастровым номером 24:11:0080201:694 :

Система координат МСК-167 (24) Зона № 4

Обозначение характерных точек границ	Содержатся в Едином государственном реестре недвижимости			Определены в ходе выполнения комплексных кадастровых работ			Метод определения координат	Формулы, примененные для расчета средней квадратической погрешности определения координат характерных точек (Mt), м, с подставленными в такие формулы значениями и итоговые (вычисленные) значения Mt, м
	координаты, м		Радиус, м	координаты, м		Радиус, м		
	X	Y	R	X	Y	R		
1	2	3	4	5	6	7	8	9
н197О	—	—	—	666 530,55	77 858,22	—	Метод спутниковых геодезических измерений (определений)	√(0,10^2 + 0,10^2) = 0,10
н198О	—	—	—	666 529,09	77 860,25	—		
н199О	—	—	—	666 524,87	77 857,23	—		

1	2	3	4	5	6	7	8	9
н200О	—	—	—	666 526,32	77 855,19	—	Метод спутниковых геодезических измерений (определений)	√(0,10^2 + 0,10^2) = 0,10
н197О	—	—	—	666 530,55	77 858,22	—		

2. Сведения о характеристиках объекта недвижимости с кадастровым номером 24:11:0080201:694 :

№ п/п	Наименование характеристики	Значение характеристики
1	2	3
1.	Вид объекта недвижимости	Здание
2.	Ранее присвоенный государственный учетный номер (инвентарный) здания, сооружения, объекта незавершенного строительства	—
3.	Кадастровый номер земельного участка (земельных участков), в границах которого (которых) расположены здание, сооружение, объект незавершенного строительства	24:11:0080201:27
4.	Уникальный учетный номер кадастрового квартала, в границах которого расположены здание, сооружение, объект незавершенного строительства	24:11:0080201
5.	Адрес здания, сооружения, объекта незавершенного строительства	—
5.1.	Сведения о местоположении здания, сооружения, объекта незавершенного строительства (при отсутствии адреса) в структурированном в соответствии с федеральной информационной адресной системой виде	—
5.2.	Дополнительные сведения о местоположении	—
6.	Иные сведения	—

3. Пояснения к сведениям об объекте недвижимости с кадастровым номером 24:11:0080201:694 :

1.	—

1. Сведения о характерных точках контура объекта недвижимости с кадастровым номером 24:11:0080201:699 :

Система координат МСК-167 (24) Зона № 4

Обозначение характерных точек границ	Содержатся в Едином государственном реестре недвижимости			Определены в ходе выполнения комплексных кадастровых работ			Метод определения координат	Формулы, примененные для расчета средней квадратической погрешности определения координат характерных точек (Mt), м, с подставленными в такие формулы значениями и итоговые (вычисленные) значения Mt, м
	координаты, м		Радиус, м	координаты, м		Радиус, м		
	X	Y	R	X	Y	R		
1	2	3	4	5	6	7	8	9
н201О	—	—	—	667 217,86	77 693,02	—	Метод спутниковых геодезических измерений (определений)	√(0,10^2 + 0,10^2) = 0,10
н202О	—	—	—	667 215,59	77 700,78	—		
н203О	—	—	—	667 221,80	77 702,60	—		
н204О	—	—	—	667 221,17	77 704,77	—		
н205О	—	—	—	667 226,54	77 706,35	—		
н206О	—	—	—	667 228,67	77 699,10	—		
н207О	—	—	—	667 226,37	77 698,42	—		
н208О	—	—	—	667 227,25	77 695,43	—		
н201О	—	—	—	667 217,86	77 693,02	—		

2. Сведения о характеристиках объекта недвижимости с кадастровым номером 24:11:0080201:699 :

№ п/п	Наименование характеристики	Значение характеристики
1	2	3
1.	Вид объекта недвижимости	Здание
2.	Ранее присвоенный государственный учетный номер (инвентарный) здания, сооружения, объекта незавершенного строительства	—

1	2	3
3.	Кадастровый номер земельного участка (земельных участков), в границах которого (которых) расположены здание, сооружение, объект незавершенного строительства	24:11:0080201:117
4.	Уникальный учетный номер кадастрового квартала, в границах которого расположены здание, сооружение, объект незавершенного строительства	24:11:0080201
5.	Адрес здания, сооружения, объекта незавершенного строительства	—
5.1.	Сведения о местоположении здания, сооружения, объекта незавершенного строительства (при отсутствии адреса) в структурированном в соответствии с федеральной информационной адресной системой виде	—
5.2.	Дополнительные сведения о местоположении	—
6.	Иные сведения	—

3. Пояснения к сведениям об объекте недвижимости с кадастровым номером 24:11:0080201:699 :

1.	—

1. Сведения о характерных точках контура объекта недвижимости с кадастровым номером 24:11:0080201:700 :

Система координат МСК-167 (24) Зона № 4

Обозначение характерных точек границ	Содержатся в Едином государственном реестре недвижимости			Определены в ходе выполнения комплексных кадастровых работ			Метод определения координат	Формулы, примененные для расчета средней квадратической погрешности определения координат характерных точек (Mt), м, с подставленными в такие формулы значениями и итоговые (вычисленные) значения Mt, м
	координаты, м		Радиус, м	координаты, м		Радиус, м		
	X	Y	R	X	Y	R		
1	2	3	4	5	6	7	8	9
н209О	—	—	—	666 595,30	78 032,71	—	Метод спутниковых геодезических измерений (определений)	√(0,10^2 + 0,10^2) = 0,10
н210О	—	—	—	666 592,30	78 031,11	—		
н211О	—	—	—	666 595,04	78 025,99	—		
н212О	—	—	—	666 598,04	78 027,60	—		

1	2	3	4	5	6	7	8	9
н209О	—	—	—	666 595,30	78 032,71	—	Метод спутниковых геодезических измерений (определений)	√(0,10^2 + 0,10^2) = 0,10

2. Сведения о характеристиках объекта недвижимости с кадастровым номером 24:11:0080201:700 :

№ п/п	Наименование характеристики	Значение характеристики
1	2	3
1.	Вид объекта недвижимости	Здание
2.	Ранее присвоенный государственный учетный номер (инвентарный) здания, сооружения, объекта незавершенного строительства	—
3.	Кадастровый номер земельного участка (земельных участков), в границах которого (которых) расположены здание, сооружение, объект незавершенного строительства	24:11:0080201:16
4.	Уникальный учетный номер кадастрового квартала, в границах которого расположены здание, сооружение, объект незавершенного строительства	24:11:0080201
5.	Адрес здания, сооружения, объекта незавершенного строительства	—
5.1.	Сведения о местоположении здания, сооружения, объекта незавершенного строительства (при отсутствии адреса) в структурированном в соответствии с федеральной информационной адресной системой виде	—
5.2.	Дополнительные сведения о местоположении	—
6.	Иные сведения	—

3. Пояснения к сведениям об объекте недвижимости с кадастровым номером 24:11:0080201:700 :

1.	—

1. Сведения о характерных точках контура объекта недвижимости с кадастровым номером 24:11:0080201:703 :

Система координат МСК-167 (24) Зона № 4

Обозначение характерных точек границ	Содержатся в Едином государственном реестре недвижимости			Определены в ходе выполнения комплексных кадастровых работ			Метод определения координат	Формулы, примененные для расчета средней квадратической погрешности определения координат характерных точек (Mt), м, с подставленными в такие формулы значениями и итоговые (вычисленные) значения Mt, м
	координаты, м		Радиус, м	координаты, м		Радиус, м		
	X	Y	R	X	Y	R		

1	2	3	4	5	6	7	8	9
н297О	—	—	—	667 278,88	77 574,57	—	Метод спутниковых геодезических измерений (определений)	√(0,10^2 + 0,10^2) = 0,10
н298О	—	—	—	667 286,41	77 576,54	—		
н299О	—	—	—	667 283,41	77 588,01	—		
н300О	—	—	—	667 275,88	77 586,04	—		
н297О	—	—	—	667 278,88	77 574,57	—		

2. Сведения о характеристиках объекта недвижимости с кадастровым номером 24:11:0080201:703 :

№ п/п	Наименование характеристики	Значение характеристики
1	2	3
1.	Вид объекта недвижимости	Здание
2.	Ранее присвоенный государственный учетный номер (инвентарный) здания, сооружения, объекта незавершенного строительства	—
3.	Кадастровый номер земельного участка (земельных участков), в границах которого (которых) расположены здание, сооружение, объект незавершенного строительства	24:11:0080201:132
4.	Уникальный учетный номер кадастрового квартала, в границах которого расположены здание, сооружение, объект незавершенного строительства	24:11:0080201
5.	Адрес здания, сооружения, объекта незавершенного строительства	—
5.1.	Сведения о местоположении здания, сооружения, объекта незавершенного строительства (при отсутствии адреса) в структурированном в соответствии с федеральной информационной адресной системой виде	—
5.2.	Дополнительные сведения о местоположении	—
6.	Иные сведения	—

3. Пояснения к сведениям об объекте недвижимости с кадастровым номером 24:11:0080201:703 :

1.	—

1. Сведения о характерных точках контура объекта недвижимости с кадастровым номером 24:11:0080201:704 :

Система координат МСК-167 (24) Зона № 4

Обозначение характерных точек границ	Содержатся в Едином государственном реестре недвижимости			Определены в ходе выполнения комплексных кадастровых работ			Метод определения координат	Формулы, примененные для расчета средней квадратической погрешности определения координат характерных точек (Mt), м, с подставленными в такие формулы значениями и итоговые (вычисленные) значения Mt, м
	координаты, м		Радиус, м	координаты, м		Радиус, м		
	X	Y	R	X	Y	R		
1	2	3	4	5	6	7	8	9
н257О	—	—	—	667 137,54	77 339,36	—	Метод спутниковых геодезических измерений (определений)	√(0,10^2 + 0,10^2) = 0,10
н258О	—	—	—	667 134,01	77 338,60	—		
н259О	—	—	—	667 134,98	77 334,18	—		
н260О	—	—	—	667 138,51	77 334,94	—		
н257О	—	—	—	667 137,54	77 339,36	—		

2. Сведения о характеристиках объекта недвижимости с кадастровым номером 24:11:0080201:704 :

№ п/п	Наименование характеристики	Значение характеристики
1	2	3
1.	Вид объекта недвижимости	Здание
2.	Ранее присвоенный государственный учетный номер (инвентарный) здания, сооружения, объекта незавершенного строительства	—
3.	Кадастровый номер земельного участка (земельных участков), в границах которого (которых) расположены здание, сооружение, объект незавершенного строительства	24:11:0080201:310
4.	Уникальный учетный номер кадастрового квартала, в границах которого расположены здание, сооружение, объект незавершенного строительства	24:11:0080201

1	2	3
5.	Адрес здания, сооружения, объекта незавершенного строительства	—
5.1.	Сведения о местоположении здания, сооружения, объекта незавершенного строительства (при отсутствии адреса) в структурированном в соответствии с федеральной информационной адресной системой виде	—
5.2.	Дополнительные сведения о местоположении	—
6.	Иные сведения	—

3. Пояснения к сведениям об объекте недвижимости с кадастровым номером 24:11:0080201:704 :

1.	—

1. Сведения о характерных точках контура объекта недвижимости с кадастровым номером 24:11:0080201:705 :

Система координат МСК-167 (24) Зона № 4

Обозначение характерных точек границ	Содержатся в Едином государственном реестре недвижимости			Определены в ходе выполнения комплексных кадастровых работ			Метод определения координат	Формулы, примененные для расчета средней квадратической погрешности определения координат характерных точек (Mt), м, с подставленными в такие формулы значениями и итоговые (вычисленные) значения Mt, м
	координаты, м		Радиус, м	координаты, м		Радиус, м		
	X	Y	R	X	Y	R		
1	2	3	4	5	6	7	8	9
н261О	—	—	—	667 139,06	77 351,20	—	Метод спутниковых геодезических измерений (определений)	√(0,10^2 + 0,10^2) = 0,10
н262О	—	—	—	667 137,61	77 357,33	—		
н263О	—	—	—	667 129,14	77 355,32	—		
н264О	—	—	—	667 130,60	77 349,19	—		
н261О	—	—	—	667 139,06	77 351,20	—		

2. Сведения о характеристиках объекта недвижимости с кадастровым номером 24:11:0080201:705 :

№ п/п	Наименование характеристики	Значение характеристики
1	2	3
1.	Вид объекта недвижимости	Здание

1	2	3
2.	Ранее присвоенный государственный учетный номер (инвентарный) здания, сооружения, объекта незавершенного строительства	—
3.	Кадастровый номер земельного участка (земельных участков), в границах которого (которых) расположены здание, сооружение, объект незавершенного строительства	24:11:0080201:310
4.	Уникальный учетный номер кадастрового квартала, в границах которого расположены здание, сооружение, объект незавершенного строительства	24:11:0080201
5.	Адрес здания, сооружения, объекта незавершенного строительства	—
5.1.	Сведения о местоположении здания, сооружения, объекта незавершенного строительства (при отсутствии адреса) в структурированном в соответствии с федеральной информационной адресной системой виде	—
5.2.	Дополнительные сведения о местоположении	—
6.	Иные сведения	—

3. Пояснения к сведениям об объекте недвижимости с кадастровым номером 24:11:0080201:705 :

1.	—

1. Сведения о характерных точках контура объекта недвижимости с кадастровым номером 24:11:0080201:706 :

Система координат МСК-167 (24) Зона № 4

Обозначение характерных точек границ	Содержатся в Едином государственном реестре недвижимости			Определены в ходе выполнения комплексных кадастровых работ			Метод определения координат	Формулы, примененные для расчета средней квадратической погрешности определения координат характерных точек (Mt), м, с подставленными в такие формулы значениями и итоговые (вычисленные) значения Mt, м
	координаты, м		Радиус, м	координаты, м		Радиус, м		
	X	Y	R	X	Y	R		
1	2	3	4	5	6	7	8	9
н265О	—	—	—	667 121,57	77 342,11	—	Метод спутниковых геодезических измерений (определений)	√(0,10^2 + 0,10^2) = 0,10
н266О	—	—	—	667 114,91	77 340,12	—		
н267О	—	—	—	667 117,33	77 332,02	—		

1	2	3	4	5	6	7	8	9
н268О	—	—	—	667 123,99	77 334,01	—	Метод спутниковых геодезических измерений (определений)	√(0,10^2 + 0,10^2) = 0,10
н265О	—	—	—	667 121,57	77 342,11	—		

2. Сведения о характеристиках объекта недвижимости с кадастровым номером 24:11:0080201:706 :

№ п/п	Наименование характеристики	Значение характеристики
1	2	3
1.	Вид объекта недвижимости	Здание
2.	Ранее присвоенный государственный учетный номер (инвентарный) здания, сооружения, объекта незавершенного строительства	—
3.	Кадастровый номер земельного участка (земельных участков), в границах которого (которых) расположены здание, сооружение, объект незавершенного строительства	24:11:0080201:310
4.	Уникальный учетный номер кадастрового квартала, в границах которого расположены здание, сооружение, объект незавершенного строительства	24:11:0080201
5.	Адрес здания, сооружения, объекта незавершенного строительства	—
5.1.	Сведения о местоположении здания, сооружения, объекта незавершенного строительства (при отсутствии адреса) в структурированном в соответствии с федеральной информационной адресной системой виде	—
5.2.	Дополнительные сведения о местоположении	—
6.	Иные сведения	—

3. Пояснения к сведениям об объекте недвижимости с кадастровым номером 24:11:0080201:706 :

1.	—

1. Сведения о характерных точках контура объекта недвижимости с кадастровым номером 24:11:0080201:707 :

Система координат МСК-167 (24) Зона № 4

Обозначение характерных точек границ	Содержатся в Едином государственном реестре недвижимости			Определены в ходе выполнения комплексных кадастровых работ			Метод определения координат	Формулы, примененные для расчета средней квадратической погрешности определения координат характерных точек (Mt), м, с подставленными в такие формулы значениями и итоговые (вычисленные) значения Mt, м
	координаты, м		Радиус, м	координаты, м		Радиус, м		
	X	Y	R	X	Y	R		
1	2	3	4	5	6	7	8	9
н339О	—	—	—	666 496,12	77 898,76	—	Метод спутниковых геодезических измерений (определений)	√(0,10^2 + 0,10^2) = 0,10
н340О	—	—	—	666 492,49	77 905,15	—		
н341О	—	—	—	666 485,13	77 900,96	—		
н342О	—	—	—	666 488,76	77 894,57	—		
н339О	—	—	—	666 496,12	77 898,76	—		

2. Сведения о характеристиках объекта недвижимости с кадастровым номером 24:11:0080201:707 :

№ п/п	Наименование характеристики	Значение характеристики
1	2	3
1.	Вид объекта недвижимости	Здание
2.	Ранее присвоенный государственный учетный номер (инвентарный) здания, сооружения, объекта незавершенного строительства	—
3.	Кадастровый номер земельного участка (земельных участков), в границах которого (которых) расположены здание, сооружение, объект незавершенного строительства	24:11:0080201:27
4.	Уникальный учетный номер кадастрового квартала, в границах которого расположены здание, сооружение, объект незавершенного строительства	24:11:0080201

1	2	3
5.	Адрес здания, сооружения, объекта незавершенного строительства	—
5.1.	Сведения о местоположении здания, сооружения, объекта незавершенного строительства (при отсутствии адреса) в структурированном в соответствии с федеральной информационной адресной системой виде	—
5.2.	Дополнительные сведения о местоположении	—
6.	Иные сведения	—

3. Пояснения к сведениям об объекте недвижимости с кадастровым номером 24:11:0080201:707 :

1.	—

1. Сведения о характерных точках контура объекта недвижимости с кадастровым номером 24:11:0080201:709 :

Система координат МСК-167 (24) Зона № 4

Обозначение характерных точек границ	Содержатся в Едином государственном реестре недвижимости			Определены в ходе выполнения комплексных кадастровых работ			Метод определения координат	Формулы, примененные для расчета средней квадратической погрешности определения координат характерных точек (Mt), м, с подставленными в такие формулы значениями и итоговые (вычисленные) значения Mt, м
	координаты, м		Радиус, м	координаты, м		Радиус, м		
	X	Y	R	X	Y	R		
1	2	3	4	5	6	7	8	9
н317О	—	—	—	667 336,09	77 720,15	—	Метод спутниковых геодезических измерений (определений)	√(0,10^2 + 0,10^2) = 0,10
н318О	—	—	—	667 333,97	77 730,46	—		
н319О	—	—	—	667 326,41	77 728,90	—		
н320О	—	—	—	667 328,54	77 718,59	—		
н317О	—	—	—	667 336,09	77 720,15	—		

2. Сведения о характеристиках объекта недвижимости с кадастровым номером 24:11:0080201:709 :

№ п/п	Наименование характеристики	Значение характеристики
1	2	3
1.	Вид объекта недвижимости	Здание

1	2	3
2.	Ранее присвоенный государственный учетный номер (инвентарный) здания, сооружения, объекта незавершенного строительства	—
3.	Кадастровый номер земельного участка (земельных участков), в границах которого (которых) расположены здание, сооружение, объект незавершенного строительства	24:11:0080201:267
4.	Уникальный учетный номер кадастрового квартала, в границах которого расположены здание, сооружение, объект незавершенного строительства	24:11:0080201
5.	Адрес здания, сооружения, объекта незавершенного строительства	—
5.1.	Сведения о местоположении здания, сооружения, объекта незавершенного строительства (при отсутствии адреса) в структурированном в соответствии с федеральной информационной адресной системой виде	—
5.2.	Дополнительные сведения о местоположении	—
6.	Иные сведения	—

3. Пояснения к сведениям об объекте недвижимости с кадастровым номером 24:11:0080201:709 :

1.	—

1. Сведения о характерных точках контура объекта недвижимости с кадастровым номером 24:11:0080201:710 :

Система координат МСК-167 (24) Зона № 4

Обозначение характерных точек границ	Содержатся в Едином государственном реестре недвижимости			Определены в ходе выполнения комплексных кадастровых работ			Метод определения координат	Формулы, примененные для расчета средней квадратической погрешности определения координат характерных точек (Mt), м, с подставленными в такие формулы значениями и итоговые (вычисленные) значения Mt, м
	координаты, м		Радиус, м	координаты, м		Радиус, м		
	X	Y	R	X	Y	R		
1	2	3	4	5	6	7	8	9
н387О	—	—	—	668 274,68	77 788,38	—	Метод спутниковых геодезических измерений (определений)	√(0,10^2 + 0,10^2) = 0,10
н388О	—	—	—	668 260,37	77 786,30	—		
н389О	—	—	—	668 261,87	77 775,91	—		

1	2	3	4	5	6	7	8	9
н390О	—	—	—	668 276,18	77 777,99	—	Метод спутниковых геодезических измерений (определений)	√(0,10^2 + 0,10^2) = 0,10
н387О	—	—	—	668 274,68	77 788,38	—		

2. Сведения о характеристиках объекта недвижимости с кадастровым номером 24:11:0080201:710 :

№ п/п	Наименование характеристики	Значение характеристики
1	2	3
1.	Вид объекта недвижимости	Здание
2.	Ранее присвоенный государственный учетный номер (инвентарный) здания, сооружения, объекта незавершенного строительства	—
3.	Кадастровый номер земельного участка (земельных участков), в границах которого (которых) расположены здание, сооружение, объект незавершенного строительства	24:11:0080201:218
4.	Уникальный учетный номер кадастрового квартала, в границах которого расположены здание, сооружение, объект незавершенного строительства	24:11:0080201
5.	Адрес здания, сооружения, объекта незавершенного строительства	—
5.1.	Сведения о местоположении здания, сооружения, объекта незавершенного строительства (при отсутствии адреса) в структурированном в соответствии с федеральной информационной адресной системой виде	—
5.2.	Дополнительные сведения о местоположении	—
6.	Иные сведения	—

3. Пояснения к сведениям об объекте недвижимости с кадастровым номером 24:11:0080201:710 :

1.	—

1. Сведения о характерных точках контура объекта недвижимости с кадастровым номером 24:11:0080201:712 :

Система координат МСК-167 (24) Зона № 4

Обозначение характерных точек границ	Содержатся в Едином государственном реестре недвижимости			Определены в ходе выполнения комплексных кадастровых работ			Метод определения координат	Формулы, примененные для расчета средней квадратической погрешности определения координат характерных точек (Mt), м, с подставленными в такие формулы значениями и итоговые (вычисленные) значения Mt, м
	координаты, м		Радиус, м	координаты, м		Радиус, м		
	X	Y	R	X	Y	R		
1	2	3	4	5	6	7	8	9
н365О	—	—	—	666 986,91	78 800,75	—	Метод спутниковых геодезических измерений (определений)	√(0,10^2 + 0,10^2) = 0,10
н366О	—	—	—	666 989,42	78 808,84	—		
н367О	—	—	—	666 982,13	78 811,10	—		
н368О	—	—	—	666 979,62	78 803,01	—		
н365О	—	—	—	666 986,91	78 800,75	—		

2. Сведения о характеристиках объекта недвижимости с кадастровым номером 24:11:0080201:712 :

№ п/п	Наименование характеристики	Значение характеристики
1	2	3
1.	Вид объекта недвижимости	Здание
2.	Ранее присвоенный государственный учетный номер (инвентарный) здания, сооружения, объекта незавершенного строительства	—
3.	Кадастровый номер земельного участка (земельных участков), в границах которого (которых) расположены здание, сооружение, объект незавершенного строительства	24:11:0080201:412
4.	Уникальный учетный номер кадастрового квартала, в границах которого расположены здание, сооружение, объект незавершенного строительства	24:11:0080201

1	2	3
5.	Адрес здания, сооружения, объекта незавершенного строительства	—
5.1.	Сведения о местоположении здания, сооружения, объекта незавершенного строительства (при отсутствии адреса) в структурированном в соответствии с федеральной информационной адресной системой виде	—
5.2.	Дополнительные сведения о местоположении	—
6.	Иные сведения	—

3. Пояснения к сведениям об объекте недвижимости с кадастровым номером 24:11:0080201:712 :

1.	—

1. Сведения о характерных точках контура объекта недвижимости с кадастровым номером 24:11:0080201:714 :

Система координат МСК-167 (24) Зона № 4

Обозначение характерных точек границ	Содержатся в Едином государственном реестре недвижимости			Определены в ходе выполнения комплексных кадастровых работ			Метод определения координат	Формулы, примененные для расчета средней квадратической погрешности определения координат характерных точек (Mt), м, с подставленными в такие формулы значениями и итоговые (вычисленные) значения Mt, м
	координаты, м		Радиус, м	координаты, м		Радиус, м		
	X	Y	R	X	Y	R		
1	2	3	4	5	6	7	8	9
н213О	—	—	—	667 512,37	77 697,54	—	Метод спутниковых геодезических измерений (определений)	√(0,10^2 + 0,10^2) = 0,10
н214О	—	—	—	667 508,43	77 696,86	—		
н215О	—	—	—	667 509,79	77 688,97	—		
н216О	—	—	—	667 513,73	77 689,65	—		
н213О	—	—	—	667 512,37	77 697,54	—		

2. Сведения о характеристиках объекта недвижимости с кадастровым номером 24:11:0080201:714 :

№ п/п	Наименование характеристики	Значение характеристики
1	2	3
1.	Вид объекта недвижимости	Здание

1	2	3
2.	Ранее присвоенный государственный учетный номер (инвентарный) здания, сооружения, объекта незавершенного строительства	—
3.	Кадастровый номер земельного участка (земельных участков), в границах которого (которых) расположены здание, сооружение, объект незавершенного строительства	24:11:0080201:166
4.	Уникальный учетный номер кадастрового квартала, в границах которого расположены здание, сооружение, объект незавершенного строительства	24:11:0080201
5.	Адрес здания, сооружения, объекта незавершенного строительства	—
5.1.	Сведения о местоположении здания, сооружения, объекта незавершенного строительства (при отсутствии адреса) в структурированном в соответствии с федеральной информационной адресной системой виде	—
5.2.	Дополнительные сведения о местоположении	—
6.	Иные сведения	—

3. Пояснения к сведениям об объекте недвижимости с кадастровым номером 24:11:0080201:714 :

1.	—

1. Сведения о характерных точках контура объекта недвижимости с кадастровым номером 24:11:0080201:715 :

Система координат МСК-167 (24) Зона № 4

Обозначение характерных точек границ	Содержатся в Едином государственном реестре недвижимости			Определены в ходе выполнения комплексных кадастровых работ			Метод определения координат	Формулы, примененные для расчета средней квадратической погрешности определения координат характерных точек (Mt), м, с подставленными в такие формулы значениями и итоговые (вычисленные) значения Mt, м
	координаты, м		Радиус, м	координаты, м		Радиус, м		
	X	Y	R	X	Y	R		
1	2	3	4	5	6	7	8	9
н217О	—	—	—	667 531,19	77 751,16	—	Метод спутниковых геодезических измерений (определений)	√(0,10^2 + 0,10^2) = 0,10
н218О	—	—	—	667 527,10	77 750,87	—		
н219О	—	—	—	667 527,31	77 747,97	—		

1	2	3	4	5	6	7	8	9
н220О	—	—	—	667 531,40	77 748,27	—	Метод спутниковых геодезических измерений (определений)	√(0,10^2 + 0,10^2) = 0,10
н217О	—	—	—	667 531,19	77 751,16	—		

2. Сведения о характеристиках объекта недвижимости с кадастровым номером 24:11:0080201:715 :

№ п/п	Наименование характеристики	Значение характеристики
1	2	3
1.	Вид объекта недвижимости	Здание
2.	Ранее присвоенный государственный учетный номер (инвентарный) здания, сооружения, объекта незавершенного строительства	—
3.	Кадастровый номер земельного участка (земельных участков), в границах которого (которых) расположены здание, сооружение, объект незавершенного строительства	24:11:0080201:109
4.	Уникальный учетный номер кадастрового квартала, в границах которого расположены здание, сооружение, объект незавершенного строительства	24:11:0080201
5.	Адрес здания, сооружения, объекта незавершенного строительства	—
5.1.	Сведения о местоположении здания, сооружения, объекта незавершенного строительства (при отсутствии адреса) в структурированном в соответствии с федеральной информационной адресной системой виде	—
5.2.	Дополнительные сведения о местоположении	—
6.	Иные сведения	—

3. Пояснения к сведениям об объекте недвижимости с кадастровым номером 24:11:0080201:715 :

1.	—

1. Сведения о характерных точках контура объекта недвижимости с кадастровым номером 24:11:0080201:716 :

Система координат МСК-167 (24) Зона № 4

Обозначение характерных точек границ	Содержатся в Едином государственном реестре недвижимости			Определены в ходе выполнения комплексных кадастровых работ			Метод определения координат	Формулы, примененные для расчета средней квадратической погрешности определения координат характерных точек (Mt), м, с подставленными в такие формулы значениями и итоговые (вычисленные) значения Mt, м
	координаты, м		Радиус, м	координаты, м		Радиус, м		
	X	Y	R	X	Y	R		
1	2	3	4	5	6	7	8	9
н220О	—	—	—	667 531,40	77 748,27	—	Метод спутниковых геодезических измерений (определений)	√(0,10^2 + 0,10^2) = 0,10
н219О	—	—	—	667 527,31	77 747,97	—		
н221О	—	—	—	667 527,72	77 742,39	—		
н222О	—	—	—	667 531,81	77 742,68	—		
н220О	—	—	—	667 531,40	77 748,27	—		

2. Сведения о характеристиках объекта недвижимости с кадастровым номером 24:11:0080201:716 :

№ п/п	Наименование характеристики	Значение характеристики
1	2	3
1.	Вид объекта недвижимости	Здание
2.	Ранее присвоенный государственный учетный номер (инвентарный) здания, сооружения, объекта незавершенного строительства	—
3.	Кадастровый номер земельного участка (земельных участков), в границах которого (которых) расположены здание, сооружение, объект незавершенного строительства	24:11:0080201:109
4.	Уникальный учетный номер кадастрового квартала, в границах которого расположены здание, сооружение, объект незавершенного строительства	24:11:0080201

1	2	3
5.	Адрес здания, сооружения, объекта незавершенного строительства	—
5.1.	Сведения о местоположении здания, сооружения, объекта незавершенного строительства (при отсутствии адреса) в структурированном в соответствии с федеральной информационной адресной системой виде	—
5.2.	Дополнительные сведения о местоположении	—
6.	Иные сведения	—

3. Пояснения к сведениям об объекте недвижимости с кадастровым номером 24:11:0080201:716 :

1.	—

1. Сведения о характерных точках контура объекта недвижимости с кадастровым номером 24:11:0080201:717 :

Система координат МСК-167 (24) Зона № 4

Обозначение характерных точек границ	Содержатся в Едином государственном реестре недвижимости			Определены в ходе выполнения комплексных кадастровых работ			Метод определения координат	Формулы, примененные для расчета средней квадратической погрешности определения координат характерных точек (Mt), м, с подставленными в такие формулы значениями и итоговые (вычисленные) значения Mt, м
	координаты, м		Радиус, м	координаты, м		Радиус, м		
	X	Y	R	X	Y	R		
1	2	3	4	5	6	7	8	9
н223О	—	—	—	667 521,30	77 747,99	—	Метод спутниковых геодезических измерений (определений)	√(0,10^2 + 0,10^2) = 0,10
н224О	—	—	—	667 516,70	77 747,79	—		
н225О	—	—	—	667 516,99	77 741,09	—		
н226О	—	—	—	667 521,59	77 741,29	—		
н223О	—	—	—	667 521,30	77 747,99	—		

2. Сведения о характеристиках объекта недвижимости с кадастровым номером 24:11:0080201:717 :

№ п/п	Наименование характеристики	Значение характеристики
1	2	3
1.	Вид объекта недвижимости	Здание

1	2	3
2.	Ранее присвоенный государственный учетный номер (инвентарный) здания, сооружения, объекта незавершенного строительства	—
3.	Кадастровый номер земельного участка (земельных участков), в границах которого (которых) расположены здание, сооружение, объект незавершенного строительства	24:11:0080201:109
4.	Уникальный учетный номер кадастрового квартала, в границах которого расположены здание, сооружение, объект незавершенного строительства	24:11:0080201
5.	Адрес здания, сооружения, объекта незавершенного строительства	—
5.1.	Сведения о местоположении здания, сооружения, объекта незавершенного строительства (при отсутствии адреса) в структурированном в соответствии с федеральной информационной адресной системой виде	—
5.2.	Дополнительные сведения о местоположении	—
6.	Иные сведения	—

3. Пояснения к сведениям об объекте недвижимости с кадастровым номером 24:11:0080201:717 :

1.	—

1. Сведения о характерных точках контура объекта недвижимости с кадастровым номером 24:11:0080201:719 :

Система координат МСК-167 (24) Зона № 4

Обозначение характерных точек границ	Содержатся в Едином государственном реестре недвижимости			Определены в ходе выполнения комплексных кадастровых работ			Метод определения координат	Формулы, примененные для расчета средней квадратической погрешности определения координат характерных точек (Mt), м, с подставленными в такие формулы значениями и итоговые (вычисленные) значения Mt, м
	координаты, м		Радиус, м	координаты, м		Радиус, м		
	X	Y	R	X	Y	R		
1	2	3	4	5	6	7	8	9
н395О	—	—	—	668 272,87	77 806,89	—	Метод спутниковых геодезических измерений (определений)	√(0,10^2 + 0,10^2) = 0,10
н396О	—	—	—	668 268,90	77 806,10	—		
н397О	—	—	—	668 270,36	77 798,75	—		

1	2	3	4	5	6	7	8	9
н398О	—	—	—	668 274,33	77 799,54	—	Метод спутниковых геодезических измерений (определений)	√(0,10^2 + 0,10^2) = 0,10
н395О	—	—	—	668 272,87	77 806,89	—		

2. Сведения о характеристиках объекта недвижимости с кадастровым номером 24:11:0080201:719 :

№ п/п	Наименование характеристики	Значение характеристики
1	2	3
1.	Вид объекта недвижимости	Здание
2.	Ранее присвоенный государственный учетный номер (инвентарный) здания, сооружения, объекта незавершенного строительства	—
3.	Кадастровый номер земельного участка (земельных участков), в границах которого (которых) расположены здание, сооружение, объект незавершенного строительства	24:11:0080201:218
4.	Уникальный учетный номер кадастрового квартала, в границах которого расположены здание, сооружение, объект незавершенного строительства	24:11:0080201
5.	Адрес здания, сооружения, объекта незавершенного строительства	—
5.1.	Сведения о местоположении здания, сооружения, объекта незавершенного строительства (при отсутствии адреса) в структурированном в соответствии с федеральной информационной адресной системой виде	—
5.2.	Дополнительные сведения о местоположении	—
6.	Иные сведения	—

3. Пояснения к сведениям об объекте недвижимости с кадастровым номером 24:11:0080201:719 :

1.	—

1. Сведения о характерных точках контура объекта недвижимости с кадастровым номером 24:11:0080201:725 :

Система координат МСК-167 (24) Зона № 4

Обозначение характерных точек границ	Содержатся в Едином государственном реестре недвижимости			Определены в ходе выполнения комплексных кадастровых работ			Метод определения координат	Формулы, примененные для расчета средней квадратической погрешности определения координат характерных точек (Mt), м, с подставленными в такие формулы значениями и итоговые (вычисленные) значения Mt, м
	координаты, м		Радиус, м	координаты, м		Радиус, м		
	X	Y	R	X	Y	R		
1	2	3	4	5	6	7	8	9
н399О	—	—	—	667 105,96	78 142,23	—	Метод спутниковых геодезических измерений (определений)	√(0,10^2 + 0,10^2) = 0,10
н400О	—	—	—	667 103,64	78 146,26	—		
н401О	—	—	—	667 100,17	78 144,27	—		
н402О	—	—	—	667 102,49	78 140,24	—		
н399О	—	—	—	667 105,96	78 142,23	—		

2. Сведения о характеристиках объекта недвижимости с кадастровым номером 24:11:0080201:725 :

№ п/п	Наименование характеристики	Значение характеристики
1	2	3
1.	Вид объекта недвижимости	Здание
2.	Ранее присвоенный государственный учетный номер (инвентарный) здания, сооружения, объекта незавершенного строительства	—
3.	Кадастровый номер земельного участка (земельных участков), в границах которого (которых) расположены здание, сооружение, объект незавершенного строительства	24:11:0080201:7
4.	Уникальный учетный номер кадастрового квартала, в границах которого расположены здание, сооружение, объект незавершенного строительства	24:11:0080201

1	2	3
5.	Адрес здания, сооружения, объекта незавершенного строительства	—
5.1.	Сведения о местоположении здания, сооружения, объекта незавершенного строительства (при отсутствии адреса) в структурированном в соответствии с федеральной информационной адресной системой виде	—
5.2.	Дополнительные сведения о местоположении	—
6.	Иные сведения	—

3. Пояснения к сведениям об объекте недвижимости с кадастровым номером 24:11:0080201:725 :

1.	—

1. Сведения о характерных точках контура объекта недвижимости с кадастровым номером 24:11:0080201:726 :

Система координат МСК-167 (24) Зона № 4

Обозначение характерных точек границ	Содержатся в Едином государственном реестре недвижимости			Определены в ходе выполнения комплексных кадастровых работ			Метод определения координат	Формулы, примененные для расчета средней квадратической погрешности определения координат характерных точек (Mt), м, с подставленными в такие формулы значениями и итоговые (вычисленные) значения Mt, м
	координаты, м		Радиус, м	координаты, м		Радиус, м		
	X	Y	R	X	Y	R		
1	2	3	4	5	6	7	8	9
н403О	—	—	—	667 111,53	78 120,10	—	Метод спутниковых геодезических измерений (определений)	√(0,10^2 + 0,10^2) = 0,10
н404О	—	—	—	667 116,88	78 123,04	—		
н405О	—	—	—	667 112,32	78 131,32	—		
н406О	—	—	—	667 106,98	78 128,38	—		
н403О	—	—	—	667 111,53	78 120,10	—		

2. Сведения о характеристиках объекта недвижимости с кадастровым номером 24:11:0080201:726 :

№ п/п	Наименование характеристики	Значение характеристики
1	2	3
1.	Вид объекта недвижимости	Здание

1	2	3
2.	Ранее присвоенный государственный учетный номер (инвентарный) здания, сооружения, объекта незавершенного строительства	—
3.	Кадастровый номер земельного участка (земельных участков), в границах которого (которых) расположены здание, сооружение, объект незавершенного строительства	24:11:0080201:7
4.	Уникальный учетный номер кадастрового квартала, в границах которого расположены здание, сооружение, объект незавершенного строительства	24:11:0080201
5.	Адрес здания, сооружения, объекта незавершенного строительства	—
5.1.	Сведения о местоположении здания, сооружения, объекта незавершенного строительства (при отсутствии адреса) в структурированном в соответствии с федеральной информационной адресной системой виде	—
5.2.	Дополнительные сведения о местоположении	—
6.	Иные сведения	—

3. Пояснения к сведениям об объекте недвижимости с кадастровым номером 24:11:0080201:726 :

1.	—

1. Сведения о характерных точках контура объекта недвижимости с кадастровым номером 24:11:0080201:727 :

Система координат МСК-167 (24) Зона № 4

Обозначение характерных точек границ	Содержатся в Едином государственном реестре недвижимости			Определены в ходе выполнения комплексных кадастровых работ			Метод определения координат	Формулы, примененные для расчета средней квадратической погрешности определения координат характерных точек (Mt), м, с подставленными в такие формулы значениями и итоговые (вычисленные) значения Mt, м
	координаты, м		Радиус, м	координаты, м		Радиус, м		
	X	Y	R	X	Y	R		
1	2	3	4	5	6	7	8	9
н407О	—	—	—	668 476,89	77 833,60	—	Метод спутниковых геодезических измерений (определений)	√(0,10^2 + 0,10^2) = 0,10
н408О	—	—	—	668 474,53	77 840,93	—		
н409О	—	—	—	668 463,49	77 837,37	—		

1	2	3	4	5	6	7	8	9
н410О	—	—	—	668 465,85	77 830,04	—	Метод спутниковых геодезических измерений (определений)	√(0,10^2 + 0,10^2) = 0,10
н407О	—	—	—	668 476,89	77 833,60	—		

2. Сведения о характеристиках объекта недвижимости с кадастровым номером 24:11:0080201:727 :

№ п/п	Наименование характеристики	Значение характеристики
1	2	3
1.	Вид объекта недвижимости	Здание
2.	Ранее присвоенный государственный учетный номер (инвентарный) здания, сооружения, объекта незавершенного строительства	—
3.	Кадастровый номер земельного участка (земельных участков), в границах которого (которых) расположены здание, сооружение, объект незавершенного строительства	24:11:0080201:170
4.	Уникальный учетный номер кадастрового квартала, в границах которого расположены здание, сооружение, объект незавершенного строительства	24:11:0080201
5.	Адрес здания, сооружения, объекта незавершенного строительства	—
5.1.	Сведения о местоположении здания, сооружения, объекта незавершенного строительства (при отсутствии адреса) в структурированном в соответствии с федеральной информационной адресной системой виде	—
5.2.	Дополнительные сведения о местоположении	—
6.	Иные сведения	—

3. Пояснения к сведениям об объекте недвижимости с кадастровым номером 24:11:0080201:727 :

1.	—

1. Сведения о характерных точках контура объекта недвижимости с кадастровым номером 24:11:0080201:729 :

Система координат МСК-167 (24) Зона № 4

Обозначение характерных точек границ	Содержатся в Едином государственном реестре недвижимости			Определены в ходе выполнения комплексных кадастровых работ			Метод определения координат	Формулы, примененные для расчета средней квадратической погрешности определения координат характерных точек (Mt), м, с подставленными в такие формулы значениями и итоговые (вычисленные) значения Mt, м
	координаты, м		Радиус, м	координаты, м		Радиус, м		
	X	Y	R	X	Y	R		
1	2	3	4	5	6	7	8	9
н411О	—	—	—	666 882,52	77 411,61	—	Метод спутниковых геодезических измерений (определений)	√(0,10^2 + 0,10^2) = 0,10
н412О	—	—	—	666 878,91	77 413,34	—		
н413О	—	—	—	666 876,32	77 407,93	—		
н414О	—	—	—	666 879,92	77 406,20	—		
н411О	—	—	—	666 882,52	77 411,61	—		

2. Сведения о характеристиках объекта недвижимости с кадастровым номером 24:11:0080201:729 :

№ п/п	Наименование характеристики	Значение характеристики
1	2	3
1.	Вид объекта недвижимости	Здание
2.	Ранее присвоенный государственный учетный номер (инвентарный) здания, сооружения, объекта незавершенного строительства	—
3.	Кадастровый номер земельного участка (земельных участков), в границах которого (которых) расположены здание, сооружение, объект незавершенного строительства	24:11:0080201:84
4.	Уникальный учетный номер кадастрового квартала, в границах которого расположены здание, сооружение, объект незавершенного строительства	24:11:0080201

1	2	3
5.	Адрес здания, сооружения, объекта незавершенного строительства	—
5.1.	Сведения о местоположении здания, сооружения, объекта незавершенного строительства (при отсутствии адреса) в структурированном в соответствии с федеральной информационной адресной системой виде	—
5.2.	Дополнительные сведения о местоположении	—
6.	Иные сведения	—

3. Пояснения к сведениям об объекте недвижимости с кадастровым номером 24:11:0080201:729 :

1.	—

1. Сведения о характерных точках контура объекта недвижимости с кадастровым номером 24:11:0080201:732 :

Система координат МСК-167 (24) Зона № 4

Обозначение характерных точек границ	Содержатся в Едином государственном реестре недвижимости			Определены в ходе выполнения комплексных кадастровых работ			Метод определения координат	Формулы, примененные для расчета средней квадратической погрешности определения координат характерных точек (Mt), м, с подставленными в такие формулы значениями и итоговые (вычисленные) значения Mt, м
	координаты, м		Радиус, м	координаты, м		Радиус, м		
	X	Y	R	X	Y	R		
1	2	3	4	5	6	7	8	9
н415О	—	—	—	667 484,09	77 413,50	—	Метод спутниковых геодезических измерений (определений)	√(0,10^2 + 0,10^2) = 0,10
н416О	—	—	—	667 482,12	77 420,74	—		
н417О	—	—	—	667 476,14	77 419,11	—		
н418О	—	—	—	667 478,11	77 411,87	—		
н415О	—	—	—	667 484,09	77 413,50	—		

2. Сведения о характеристиках объекта недвижимости с кадастровым номером 24:11:0080201:732 :

№ п/п	Наименование характеристики	Значение характеристики
1	2	3
1.	Вид объекта недвижимости	Здание

1	2	3
2.	Ранее присвоенный государственный учетный номер (инвентарный) здания, сооружения, объекта незавершенного строительства	—
3.	Кадастровый номер земельного участка (земельных участков), в границах которого (которых) расположены здание, сооружение, объект незавершенного строительства	24:11:0080201:2739
4.	Уникальный учетный номер кадастрового квартала, в границах которого расположены здание, сооружение, объект незавершенного строительства	24:11:0080201
5.	Адрес здания, сооружения, объекта незавершенного строительства	—
5.1.	Сведения о местоположении здания, сооружения, объекта незавершенного строительства (при отсутствии адреса) в структурированном в соответствии с федеральной информационной адресной системой виде	—
5.2.	Дополнительные сведения о местоположении	—
6.	Иные сведения	—

3. Пояснения к сведениям об объекте недвижимости с кадастровым номером 24:11:0080201:732 :

1.	—

1. Сведения о характерных точках контура объекта недвижимости с кадастровым номером 24:11:0080201:736 :

Система координат МСК-167 (24) Зона № 4

Обозначение характерных точек границ	Содержатся в Едином государственном реестре недвижимости			Определены в ходе выполнения комплексных кадастровых работ			Метод определения координат	Формулы, примененные для расчета средней квадратической погрешности определения координат характерных точек (Mt), м, с подставленными в такие формулы значениями и итоговые (вычисленные) значения Mt, м
	координаты, м		Радиус, м	координаты, м		Радиус, м		
	X	Y	R	X	Y	R		
1	2	3	4	5	6	7	8	9
н419О	—	—	—	667 745,81	77 496,73	—	Метод спутниковых геодезических измерений (определений)	√(0,10^2 + 0,10^2) = 0,10
н420О	—	—	—	667 742,64	77 496,55	—		
н421О	—	—	—	667 742,92	77 491,65	—		

1	2	3	4	5	6	7	8	9
н422О	—	—	—	667 746,09	77 491,83	—	Метод спутниковых геодезических измерений (определений)	√(0,10^2 + 0,10^2) = 0,10
н419О	—	—	—	667 745,81	77 496,73	—		

2. Сведения о характеристиках объекта недвижимости с кадастровым номером 24:11:0080201:736 :

№ п/п	Наименование характеристики	Значение характеристики
1	2	3
1.	Вид объекта недвижимости	Здание
2.	Ранее присвоенный государственный учетный номер (инвентарный) здания, сооружения, объекта незавершенного строительства	—
3.	Кадастровый номер земельного участка (земельных участков), в границах которого (которых) расположены здание, сооружение, объект незавершенного строительства	24:11:0080201:239
4.	Уникальный учетный номер кадастрового квартала, в границах которого расположены здание, сооружение, объект незавершенного строительства	24:11:0080201
5.	Адрес здания, сооружения, объекта незавершенного строительства	—
5.1.	Сведения о местоположении здания, сооружения, объекта незавершенного строительства (при отсутствии адреса) в структурированном в соответствии с федеральной информационной адресной системой виде	—
5.2.	Дополнительные сведения о местоположении	—
6.	Иные сведения	—

3. Пояснения к сведениям об объекте недвижимости с кадастровым номером 24:11:0080201:736 :

1.	—

1. Сведения о характерных точках контура объекта недвижимости с кадастровым номером 24:11:0080201:737 :

Система координат МСК-167 (24) Зона № 4

Обозначение характерных точек границ	Содержатся в Едином государственном реестре недвижимости			Определены в ходе выполнения комплексных кадастровых работ			Метод определения координат	Формулы, примененные для расчета средней квадратической погрешности определения координат характерных точек (Mt), м, с подставленными в такие формулы значениями и итоговые (вычисленные) значения Mt, м
	координаты, м		Радиус, м	координаты, м		Радиус, м		
	X	Y	R	X	Y	R		
1	2	3	4	5	6	7	8	9
н423О	—	—	—	667 728,51	77 490,31	—	Метод спутниковых геодезических измерений (определений)	√(0,10^2 + 0,10^2) = 0,10
н424О	—	—	—	667 728,32	77 496,46	—		
н425О	—	—	—	667 720,97	77 496,24	—		
н426О	—	—	—	667 721,16	77 490,09	—		
н423О	—	—	—	667 728,51	77 490,31	—		

2. Сведения о характеристиках объекта недвижимости с кадастровым номером 24:11:0080201:737 :

№ п/п	Наименование характеристики	Значение характеристики
1	2	3
1.	Вид объекта недвижимости	Здание
2.	Ранее присвоенный государственный учетный номер (инвентарный) здания, сооружения, объекта незавершенного строительства	—
3.	Кадастровый номер земельного участка (земельных участков), в границах которого (которых) расположены здание, сооружение, объект незавершенного строительства	24:11:0080201:239
4.	Уникальный учетный номер кадастрового квартала, в границах которого расположены здание, сооружение, объект незавершенного строительства	24:11:0080201

1	2	3
5.	Адрес здания, сооружения, объекта незавершенного строительства	—
5.1.	Сведения о местоположении здания, сооружения, объекта незавершенного строительства (при отсутствии адреса) в структурированном в соответствии с федеральной информационной адресной системой виде	—
5.2.	Дополнительные сведения о местоположении	—
6.	Иные сведения	—

3. Пояснения к сведениям об объекте недвижимости с кадастровым номером 24:11:0080201:737 :

1.	—

1. Сведения о характерных точках контура объекта недвижимости с кадастровым номером 24:11:0080201:738 :

Система координат МСК-167 (24) Зона № 4

Обозначение характерных точек границ	Содержатся в Едином государственном реестре недвижимости			Определены в ходе выполнения комплексных кадастровых работ			Метод определения координат	Формулы, примененные для расчета средней квадратической погрешности определения координат характерных точек (Mt), м, с подставленными в такие формулы значениями и итоговые (вычисленные) значения Mt, м
	координаты, м		Радиус, м	координаты, м		Радиус, м		
	X	Y	R	X	Y	R		
1	2	3	4	5	6	7	8	9
н427О	—	—	—	667 112,49	77 940,09	—	Метод спутниковых геодезических измерений (определений)	√(0,10^2 + 0,10^2) = 0,10
н428О	—	—	—	667 115,19	77 943,04	—		
н429О	—	—	—	667 109,59	77 948,17	—		
н430О	—	—	—	667 106,89	77 945,22	—		
н427О	—	—	—	667 112,49	77 940,09	—		

2. Сведения о характеристиках объекта недвижимости с кадастровым номером 24:11:0080201:738 :

№ п/п	Наименование характеристики	Значение характеристики
1	2	3
1.	Вид объекта недвижимости	Здание

1	2	3
2.	Ранее присвоенный государственный учетный номер (инвентарный) здания, сооружения, объекта незавершенного строительства	—
3.	Кадастровый номер земельного участка (земельных участков), в границах которого (которых) расположены здание, сооружение, объект незавершенного строительства	24:11:0080201:649
4.	Уникальный учетный номер кадастрового квартала, в границах которого расположены здание, сооружение, объект незавершенного строительства	24:11:0080201
5.	Адрес здания, сооружения, объекта незавершенного строительства	—
5.1.	Сведения о местоположении здания, сооружения, объекта незавершенного строительства (при отсутствии адреса) в структурированном в соответствии с федеральной информационной адресной системой виде	—
5.2.	Дополнительные сведения о местоположении	—
6.	Иные сведения	—

3. Пояснения к сведениям об объекте недвижимости с кадастровым номером 24:11:0080201:738 :

1.	—

1. Сведения о характерных точках контура объекта недвижимости с кадастровым номером 24:11:0080201:739 :

Система координат МСК-167 (24) Зона № 4

Обозначение характерных точек границ	Содержатся в Едином государственном реестре недвижимости			Определены в ходе выполнения комплексных кадастровых работ			Метод определения координат	Формулы, примененные для расчета средней квадратической погрешности определения координат характерных точек (Mt), м, с подставленными в такие формулы значениями и итоговые (вычисленные) значения Mt, м
	координаты, м		Радиус, м	координаты, м		Радиус, м		
	X	Y	R	X	Y	R		
1	2	3	4	5	6	7	8	9
н431О	—	—	—	667 098,01	77 948,30	—	Метод спутниковых геодезических измерений (определений)	√(0,10^2 + 0,10^2) = 0,10
н432О	—	—	—	667 101,75	77 952,73	—		
н433О	—	—	—	667 095,88	77 957,70	—		

1	2	3	4	5	6	7	8	9
н434О	—	—	—	667 092,13	77 953,28	—	Метод спутниковых геодезических измерений (определений)	√(0,10^2 + 0,10^2) = 0,10
н431О	—	—	—	667 098,01	77 948,30	—		

2. Сведения о характеристиках объекта недвижимости с кадастровым номером 24:11:0080201:739 :

№ п/п	Наименование характеристики	Значение характеристики
1	2	3
1.	Вид объекта недвижимости	Здание
2.	Ранее присвоенный государственный учетный номер (инвентарный) здания, сооружения, объекта незавершенного строительства	—
3.	Кадастровый номер земельного участка (земельных участков), в границах которого (которых) расположены здание, сооружение, объект незавершенного строительства	24:11:0080201:649, 24:11:0080201:650
4.	Уникальный учетный номер кадастрового квартала, в границах которого расположены здание, сооружение, объект незавершенного строительства	24:11:0080201
5.	Адрес здания, сооружения, объекта незавершенного строительства	—
5.1.	Сведения о местоположении здания, сооружения, объекта незавершенного строительства (при отсутствии адреса) в структурированном в соответствии с федеральной информационной адресной системой виде	—
5.2.	Дополнительные сведения о местоположении	—
6.	Иные сведения	—

3. Пояснения к сведениям об объекте недвижимости с кадастровым номером 24:11:0080201:739 :

1.	—

1. Сведения о характерных точках контура объекта недвижимости с кадастровым номером 24:11:0080201:740 :

Система координат МСК-167 (24) Зона № 4

Обозначение характерных точек границ	Содержатся в Едином государственном реестре недвижимости			Определены в ходе выполнения комплексных кадастровых работ			Метод определения координат	Формулы, примененные для расчета средней квадратической погрешности определения координат характерных точек (Mt), м, с подставленными в такие формулы значениями и итоговые (вычисленные) значения Mt, м
	координаты, м		Радиус, м	координаты, м		Радиус, м		
	X	Y	R	X	Y	R		
1	2	3	4	5	6	7	8	9
н435О	—	—	—	667 262,58	77 735,13	—	Метод спутниковых геодезических измерений (определений)	√(0,10^2 + 0,10^2) = 0,10
н436О	—	—	—	667 258,20	77 733,43	—		
н437О	—	—	—	667 260,06	77 728,63	—		
н438О	—	—	—	667 264,44	77 730,32	—		
н435О	—	—	—	667 262,58	77 735,13	—		

2. Сведения о характеристиках объекта недвижимости с кадастровым номером 24:11:0080201:740 :

№ п/п	Наименование характеристики	Значение характеристики
1	2	3
1.	Вид объекта недвижимости	Здание
2.	Ранее присвоенный государственный учетный номер (инвентарный) здания, сооружения, объекта незавершенного строительства	—
3.	Кадастровый номер земельного участка (земельных участков), в границах которого (которых) расположены здание, сооружение, объект незавершенного строительства	24:11:0080201:2455
4.	Уникальный учетный номер кадастрового квартала, в границах которого расположены здание, сооружение, объект незавершенного строительства	24:11:0080201

1	2	3
5.	Адрес здания, сооружения, объекта незавершенного строительства	—
5.1.	Сведения о местоположении здания, сооружения, объекта незавершенного строительства (при отсутствии адреса) в структурированном в соответствии с федеральной информационной адресной системой виде	—
5.2.	Дополнительные сведения о местоположении	—
6.	Иные сведения	—

3. Пояснения к сведениям об объекте недвижимости с кадастровым номером 24:11:0080201:740 :

1.	—

1. Сведения о характерных точках контура объекта недвижимости с кадастровым номером 24:11:0080201:742 :

Система координат МСК-167 (24) Зона № 4

Обозначение характерных точек границ	Содержатся в Едином государственном реестре недвижимости			Определены в ходе выполнения комплексных кадастровых работ			Метод определения координат	Формулы, примененные для расчета средней квадратической погрешности определения координат характерных точек (Mt), м, с подставленными в такие формулы значениями и итоговые (вычисленные) значения Mt, м
	координаты, м		Радиус, м	координаты, м		Радиус, м		
	X	Y	R	X	Y	R		
1	2	3	4	5	6	7	8	9
н439О	—	—	—	667 246,77	77 706,72	—	Метод спутниковых геодезических измерений (определений)	√(0,10^2 + 0,10^2) = 0,10
н440О	—	—	—	667 240,52	77 704,61	—		
н441О	—	—	—	667 242,37	77 699,12	—		
н442О	—	—	—	667 248,63	77 701,24	—		
н439О	—	—	—	667 246,77	77 706,72	—		

2. Сведения о характеристиках объекта недвижимости с кадастровым номером 24:11:0080201:742 :

№ п/п	Наименование характеристики	Значение характеристики
1	2	3
1.	Вид объекта недвижимости	Здание

1	2	3
2.	Ранее присвоенный государственный учетный номер (инвентарный) здания, сооружения, объекта незавершенного строительства	—
3.	Кадастровый номер земельного участка (земельных участков), в границах которого (которых) расположены здание, сооружение, объект незавершенного строительства	24:11:0080201:1321
4.	Уникальный учетный номер кадастрового квартала, в границах которого расположены здание, сооружение, объект незавершенного строительства	24:11:0080201
5.	Адрес здания, сооружения, объекта незавершенного строительства	—
5.1.	Сведения о местоположении здания, сооружения, объекта незавершенного строительства (при отсутствии адреса) в структурированном в соответствии с федеральной информационной адресной системой виде	—
5.2.	Дополнительные сведения о местоположении	—
6.	Иные сведения	—

3. Пояснения к сведениям об объекте недвижимости с кадастровым номером 24:11:0080201:742 :

1.	—

1. Сведения о характерных точках контура объекта недвижимости с кадастровым номером 24:11:0080201:743 :

Система координат МСК-167 (24) Зона № 4

Обозначение характерных точек границ	Содержатся в Едином государственном реестре недвижимости			Определены в ходе выполнения комплексных кадастровых работ			Метод определения координат	Формулы, примененные для расчета средней квадратической погрешности определения координат характерных точек (Mt), м, с подставленными в такие формулы значениями и итоговые (вычисленные) значения Mt, м
	координаты, м		Радиус, м	координаты, м		Радиус, м		
	X	Y	R	X	Y	R		
1	2	3	4	5	6	7	8	9
н443О	—	—	—	666 602,49	77 995,84	—	Метод спутниковых геодезических измерений (определений)	√(0,10^2 + 0,10^2) = 0,10
н444О	—	—	—	666 600,53	77 999,33	—		
н445О	—	—	—	666 595,30	77 996,39	—		

1	2	3	4	5	6	7	8	9
н446О	—	—	—	666 597,26	77 992,90	—	Метод спутниковых геодезических измерений (определений)	√(0,10^2 + 0,10^2) = 0,10
н443О	—	—	—	666 602,49	77 995,84	—		

2. Сведения о характеристиках объекта недвижимости с кадастровым номером 24:11:0080201:743 :

№ п/п	Наименование характеристики	Значение характеристики
1	2	3
1.	Вид объекта недвижимости	Здание
2.	Ранее присвоенный государственный учетный номер (инвентарный) здания, сооружения, объекта незавершенного строительства	—
3.	Кадастровый номер земельного участка (земельных участков), в границах которого (которых) расположены здание, сооружение, объект незавершенного строительства	24:11:0080201:342
4.	Уникальный учетный номер кадастрового квартала, в границах которого расположены здание, сооружение, объект незавершенного строительства	24:11:0080201
5.	Адрес здания, сооружения, объекта незавершенного строительства	—
5.1.	Сведения о местоположении здания, сооружения, объекта незавершенного строительства (при отсутствии адреса) в структурированном в соответствии с федеральной информационной адресной системой виде	—
5.2.	Дополнительные сведения о местоположении	—
6.	Иные сведения	—

3. Пояснения к сведениям об объекте недвижимости с кадастровым номером 24:11:0080201:743 :

1.	—

1. Сведения о характерных точках контура объекта недвижимости с кадастровым номером 24:11:0080201:744 :

Система координат МСК-167 (24) Зона № 4

Обозначение характерных точек границ	Содержатся в Едином государственном реестре недвижимости			Определены в ходе выполнения комплексных кадастровых работ			Метод определения координат	Формулы, примененные для расчета средней квадратической погрешности определения координат характерных точек (Mt), м, с подставленными в такие формулы значениями и итоговые (вычисленные) значения Mt, м
	координаты, м		Радиус, м	координаты, м		Радиус, м		
	X	Y	R	X	Y	R		
1	2	3	4	5	6	7	8	9
н447О	—	—	—	666 698,26	78 025,49	—	Метод спутниковых геодезических измерений (определений)	√(0,10^2 + 0,10^2) = 0,10
н448О	—	—	—	666 702,65	78 029,50	—		
н449О	—	—	—	666 698,65	78 033,90	—		
н450О	—	—	—	666 694,25	78 029,89	—		
н447О	—	—	—	666 698,26	78 025,49	—		

2. Сведения о характеристиках объекта недвижимости с кадастровым номером 24:11:0080201:744 :

№ п/п	Наименование характеристики	Значение характеристики
1	2	3
1.	Вид объекта недвижимости	Здание
2.	Ранее присвоенный государственный учетный номер (инвентарный) здания, сооружения, объекта незавершенного строительства	—
3.	Кадастровый номер земельного участка (земельных участков), в границах которого (которых) расположены здание, сооружение, объект незавершенного строительства	24:11:0080201:347
4.	Уникальный учетный номер кадастрового квартала, в границах которого расположены здание, сооружение, объект незавершенного строительства	24:11:0080201

1	2	3
5.	Адрес здания, сооружения, объекта незавершенного строительства	—
5.1.	Сведения о местоположении здания, сооружения, объекта незавершенного строительства (при отсутствии адреса) в структурированном в соответствии с федеральной информационной адресной системой виде	—
5.2.	Дополнительные сведения о местоположении	—
6.	Иные сведения	—

3. Пояснения к сведениям об объекте недвижимости с кадастровым номером 24:11:0080201:744 :

1.	—

1. Сведения о характерных точках контура объекта недвижимости с кадастровым номером 24:11:0080201:745 :

Система координат МСК-167 (24) Зона № 4

Обозначение характерных точек границ	Содержатся в Едином государственном реестре недвижимости			Определены в ходе выполнения комплексных кадастровых работ			Метод определения координат	Формулы, примененные для расчета средней квадратической погрешности определения координат характерных точек (Mt), м, с подставленными в такие формулы значениями и итоговые (вычисленные) значения Mt, м
	координаты, м		Радиус, м	координаты, м		Радиус, м		
	X	Y	R	X	Y	R		
1	2	3	4	5	6	7	8	9
н451О	—	—	—	666 992,52	77 858,68	—	Метод спутниковых геодезических измерений (определений)	√(0,10^2 + 0,10^2) = 0,10
н452О	—	—	—	666 996,20	77 863,29	—		
н453О	—	—	—	666 990,88	77 867,54	—		
н454О	—	—	—	666 987,20	77 862,93	—		
н451О	—	—	—	666 992,52	77 858,68	—		

2. Сведения о характеристиках объекта недвижимости с кадастровым номером 24:11:0080201:745 :

№ п/п	Наименование характеристики	Значение характеристики
1	2	3
1.	Вид объекта недвижимости	Здание

1	2	3
2.	Ранее присвоенный государственный учетный номер (инвентарный) здания, сооружения, объекта незавершенного строительства	—
3.	Кадастровый номер земельного участка (земельных участков), в границах которого (которых) расположены здание, сооружение, объект незавершенного строительства	24:11:0080201:268
4.	Уникальный учетный номер кадастрового квартала, в границах которого расположены здание, сооружение, объект незавершенного строительства	24:11:0080201
5.	Адрес здания, сооружения, объекта незавершенного строительства	—
5.1.	Сведения о местоположении здания, сооружения, объекта незавершенного строительства (при отсутствии адреса) в структурированном в соответствии с федеральной информационной адресной системой виде	—
5.2.	Дополнительные сведения о местоположении	—
6.	Иные сведения	—

3. Пояснения к сведениям об объекте недвижимости с кадастровым номером 24:11:0080201:745 :

1.	—

1. Сведения о характерных точках контура объекта недвижимости с кадастровым номером 24:11:0080201:749 :

Система координат МСК-167 (24) Зона № 4

Обозначение характерных точек границ	Содержатся в Едином государственном реестре недвижимости			Определены в ходе выполнения комплексных кадастровых работ			Метод определения координат	Формулы, примененные для расчета средней квадратической погрешности определения координат характерных точек (Mt), м, с подставленными в такие формулы значениями и итоговые (вычисленные) значения Mt, м
	координаты, м		Радиус, м	координаты, м		Радиус, м		
	X	Y	R	X	Y	R		
1	2	3	4	5	6	7	8	9
н459О	—	—	—	668 156,19	77 751,41	—	Метод спутниковых геодезических измерений (определений)	√(0,10^2 + 0,10^2) = 0,10
н460О	—	—	—	668 154,87	77 761,22	—		
н461О	—	—	—	668 145,05	77 759,90	—		

1	2	3	4	5	6	7	8	9
н462О	—	—	—	668 146,38	77 750,09	—	Метод спутниковых геодезических измерений (определений)	√(0,10^2 + 0,10^2) = 0,10
н459О	—	—	—	668 156,19	77 751,41	—		

2. Сведения о характеристиках объекта недвижимости с кадастровым номером 24:11:0080201:749 :

№ п/п	Наименование характеристики	Значение характеристики
1	2	3
1.	Вид объекта недвижимости	Здание
2.	Ранее присвоенный государственный учетный номер (инвентарный) здания, сооружения, объекта незавершенного строительства	—
3.	Кадастровый номер земельного участка (земельных участков), в границах которого (которых) расположены здание, сооружение, объект незавершенного строительства	24:11:0080201:179
4.	Уникальный учетный номер кадастрового квартала, в границах которого расположены здание, сооружение, объект незавершенного строительства	24:11:0080201
5.	Адрес здания, сооружения, объекта незавершенного строительства	—
5.1.	Сведения о местоположении здания, сооружения, объекта незавершенного строительства (при отсутствии адреса) в структурированном в соответствии с федеральной информационной адресной системой виде	—
5.2.	Дополнительные сведения о местоположении	—
6.	Иные сведения	—

3. Пояснения к сведениям об объекте недвижимости с кадастровым номером 24:11:0080201:749 :

1.	—

1. Сведения о характерных точках контура объекта недвижимости с кадастровым номером 24:11:0080201:750 :

Система координат МСК-167 (24) Зона № 4

Обозначение характерных точек границ	Содержатся в Едином государственном реестре недвижимости			Определены в ходе выполнения комплексных кадастровых работ			Метод определения координат	Формулы, примененные для расчета средней квадратической погрешности определения координат характерных точек (Mt), м, с подставленными в такие формулы значениями и итоговые (вычисленные) значения Mt, м
	координаты, м		Радиус, м	координаты, м		Радиус, м		
	X	Y	R	X	Y	R		
1	2	3	4	5	6	7	8	9
н463О	—	—	—	666 905,58	77 408,67	—	Метод спутниковых геодезических измерений (определений)	√(0,10^2 + 0,10^2) = 0,10
н464О	—	—	—	666 899,00	77 409,12	—		
н465О	—	—	—	666 898,53	77 402,14	—		
н466О	—	—	—	666 905,11	77 401,69	—		
н463О	—	—	—	666 905,58	77 408,67	—		

2. Сведения о характеристиках объекта недвижимости с кадастровым номером 24:11:0080201:750 :

№ п/п	Наименование характеристики	Значение характеристики
1	2	3
1.	Вид объекта недвижимости	Здание
2.	Ранее присвоенный государственный учетный номер (инвентарный) здания, сооружения, объекта незавершенного строительства	—
3.	Кадастровый номер земельного участка (земельных участков), в границах которого (которых) расположены здание, сооружение, объект незавершенного строительства	24:11:0080201:84
4.	Уникальный учетный номер кадастрового квартала, в границах которого расположены здание, сооружение, объект незавершенного строительства	24:11:0080201

1	2	3
5.	Адрес здания, сооружения, объекта незавершенного строительства	—
5.1.	Сведения о местоположении здания, сооружения, объекта незавершенного строительства (при отсутствии адреса) в структурированном в соответствии с федеральной информационной адресной системой виде	—
5.2.	Дополнительные сведения о местоположении	—
6.	Иные сведения	—

3. Пояснения к сведениям об объекте недвижимости с кадастровым номером 24:11:0080201:750 :

1.	—

1. Сведения о характерных точках контура объекта недвижимости с кадастровым номером 24:11:0080201:752 :

Система координат МСК-167 (24) Зона № 4

Обозначение характерных точек границ	Содержатся в Едином государственном реестре недвижимости			Определены в ходе выполнения комплексных кадастровых работ			Метод определения координат	Формулы, примененные для расчета средней квадратической погрешности определения координат характерных точек (Mt), м, с подставленными в такие формулы значениями и итоговые (вычисленные) значения Mt, м
	координаты, м		Радиус, м	координаты, м		Радиус, м		
	X	Y	R	X	Y	R		
1	2	3	4	5	6	7	8	9
н455О	—	—	—	667 069,21	77 921,14	—	Метод спутниковых геодезических измерений (определений)	√(0,10^2 + 0,10^2) = 0,10
н456О	—	—	—	667 065,02	77 915,97	—		
н457О	—	—	—	667 071,08	77 911,06	—		
н458О	—	—	—	667 075,27	77 916,22	—		
н455О	—	—	—	667 069,21	77 921,14	—		

2. Сведения о характеристиках объекта недвижимости с кадастровым номером 24:11:0080201:752 :

№ п/п	Наименование характеристики	Значение характеристики
1	2	3
1.	Вид объекта недвижимости	Здание

1	2	3
2.	Ранее присвоенный государственный учетный номер (инвентарный) здания, сооружения, объекта незавершенного строительства	—
3.	Кадастровый номер земельного участка (земельных участков), в границах которого (которых) расположены здание, сооружение, объект незавершенного строительства	24:11:0080201:642
4.	Уникальный учетный номер кадастрового квартала, в границах которого расположены здание, сооружение, объект незавершенного строительства	24:11:0080201
5.	Адрес здания, сооружения, объекта незавершенного строительства	—
5.1.	Сведения о местоположении здания, сооружения, объекта незавершенного строительства (при отсутствии адреса) в структурированном в соответствии с федеральной информационной адресной системой виде	—
5.2.	Дополнительные сведения о местоположении	—
6.	Иные сведения	—

3. Пояснения к сведениям об объекте недвижимости с кадастровым номером 24:11:0080201:752 :

1.	—

1. Сведения о характерных точках контура объекта недвижимости с кадастровым номером 24:11:0080201:753 :

Система координат МСК-167 (24) Зона № 4

Обозначение характерных точек границ	Содержатся в Едином государственном реестре недвижимости			Определены в ходе выполнения комплексных кадастровых работ			Метод определения координат	Формулы, примененные для расчета средней квадратической погрешности определения координат характерных точек (Mt), м, с подставленными в такие формулы значениями и итоговые (вычисленные) значения Mt, м
	координаты, м		Радиус, м	координаты, м		Радиус, м		
	X	Y	R	X	Y	R		
1	2	3	4	5	6	7	8	9
н920О	—	—	—	666 902,14	77 410,14	—	Метод спутниковых геодезических измерений (определений)	√(0,10^2 + 0,10^2) = 0,10
н921О	—	—	—	666 911,24	77 410,45	—		
н922О	—	—	—	666 910,67	77 427,35	—		

1	2	3	4	5	6	7	8	9
н923О	—	—	—	666 901,56	77 427,05	—	Метод спутниковых геодезических измерений (определений)	√(0,10^2 + 0,10^2) = 0,10
н920О	—	—	—	666 902,14	77 410,14	—		

2. Сведения о характеристиках объекта недвижимости с кадастровым номером 24:11:0080201:753 :

№ п/п	Наименование характеристики	Значение характеристики
1	2	3
1.	Вид объекта недвижимости	Здание
2.	Ранее присвоенный государственный учетный номер (инвентарный) здания, сооружения, объекта незавершенного строительства	—
3.	Кадастровый номер земельного участка (земельных участков), в границах которого (которых) расположены здание, сооружение, объект незавершенного строительства	24:11:0080201:84
4.	Уникальный учетный номер кадастрового квартала, в границах которого расположены здание, сооружение, объект незавершенного строительства	24:11:0080201
5.	Адрес здания, сооружения, объекта незавершенного строительства	—
5.1.	Сведения о местоположении здания, сооружения, объекта незавершенного строительства (при отсутствии адреса) в структурированном в соответствии с федеральной информационной адресной системой виде	—
5.2.	Дополнительные сведения о местоположении	—
6.	Иные сведения	—

3. Пояснения к сведениям об объекте недвижимости с кадастровым номером 24:11:0080201:753 :

1.	—

1. Сведения о характерных точках контура объекта недвижимости с кадастровым номером 24:11:0080201:754 :

Система координат МСК-167 (24) Зона № 4

Обозначение характерных точек границ	Содержатся в Едином государственном реестре недвижимости			Определены в ходе выполнения комплексных кадастровых работ			Метод определения координат	Формулы, примененные для расчета средней квадратической погрешности определения координат характерных точек (Mt), м, с подставленными в такие формулы значениями и итоговые (вычисленные) значения Mt, м
	координаты, м		Радиус, м	координаты, м		Радиус, м		
	X	Y	R	X	Y	R		
1	2	3	4	5	6	7	8	9
н467О	—	—	—	667 014,60	77 807,89	—	Метод спутниковых геодезических измерений (определений)	√(0,10^2 + 0,10^2) = 0,10
н468О	—	—	—	667 010,16	77 805,19	—		
н469О	—	—	—	667 015,20	77 796,90	—		
н470О	—	—	—	667 019,64	77 799,61	—		
н467О	—	—	—	667 014,60	77 807,89	—		

2. Сведения о характеристиках объекта недвижимости с кадастровым номером 24:11:0080201:754 :

№ п/п	Наименование характеристики	Значение характеристики
1	2	3
1.	Вид объекта недвижимости	Здание
2.	Ранее присвоенный государственный учетный номер (инвентарный) здания, сооружения, объекта незавершенного строительства	—
3.	Кадастровый номер земельного участка (земельных участков), в границах которого (которых) расположены здание, сооружение, объект незавершенного строительства	24:11:0080201:2702
4.	Уникальный учетный номер кадастрового квартала, в границах которого расположены здание, сооружение, объект незавершенного строительства	24:11:0080201

1	2	3
5.	Адрес здания, сооружения, объекта незавершенного строительства	—
5.1.	Сведения о местоположении здания, сооружения, объекта незавершенного строительства (при отсутствии адреса) в структурированном в соответствии с федеральной информационной адресной системой виде	—
5.2.	Дополнительные сведения о местоположении	—
6.	Иные сведения	—

3. Пояснения к сведениям об объекте недвижимости с кадастровым номером 24:11:0080201:754 :

1.	—

1. Сведения о характерных точках контура объекта недвижимости с кадастровым номером 24:11:0080201:756 :

Система координат МСК-167 (24) Зона № 4

Обозначение характерных точек границ	Содержатся в Едином государственном реестре недвижимости			Определены в ходе выполнения комплексных кадастровых работ			Метод определения координат	Формулы, примененные для расчета средней квадратической погрешности определения координат характерных точек (Mt), м, с подставленными в такие формулы значениями и итоговые (вычисленные) значения Mt, м
	координаты, м		Радиус, м	координаты, м		Радиус, м		
	X	Y	R	X	Y	R		
1	2	3	4	5	6	7	8	9
н2734О	—	—	—	666 724,81	78 077,28	—	Метод спутниковых геодезических измерений (определений)	√(0,10^2 + 0,10^2) = 0,10
н2735О	—	—	—	666 727,15	78 079,95	—		
н2736О	—	—	—	666 722,71	78 083,83	—		
н2737О	—	—	—	666 720,37	78 081,16	—		
н2734О	—	—	—	666 724,81	78 077,28	—		

2. Сведения о характеристиках объекта недвижимости с кадастровым номером 24:11:0080201:756 :

№ п/п	Наименование характеристики	Значение характеристики
1	2	3
1.	Вид объекта недвижимости	Здание

1	2	3
2.	Ранее присвоенный государственный учетный номер (инвентарный) здания, сооружения, объекта незавершенного строительства	—
3.	Кадастровый номер земельного участка (земельных участков), в границах которого (которых) расположены здание, сооружение, объект незавершенного строительства	24:11:0080201:337
4.	Уникальный учетный номер кадастрового квартала, в границах которого расположены здание, сооружение, объект незавершенного строительства	24:11:0080201
5.	Адрес здания, сооружения, объекта незавершенного строительства	—
5.1.	Сведения о местоположении здания, сооружения, объекта незавершенного строительства (при отсутствии адреса) в структурированном в соответствии с федеральной информационной адресной системой виде	—
5.2.	Дополнительные сведения о местоположении	—
6.	Иные сведения	—

3. Пояснения к сведениям об объекте недвижимости с кадастровым номером 24:11:0080201:756 :

1.	—

1. Сведения о характерных точках контура объекта недвижимости с кадастровым номером 24:11:0080201:758 :

Система координат МСК-167 (24) Зона № 4

Обозначение характерных точек границ	Содержатся в Едином государственном реестре недвижимости			Определены в ходе выполнения комплексных кадастровых работ			Метод определения координат	Формулы, примененные для расчета средней квадратической погрешности определения координат характерных точек (Mt), м, с подставленными в такие формулы значениями и итоговые (вычисленные) значения Mt, м
	координаты, м		Радиус, м	координаты, м		Радиус, м		
	X	Y	R	X	Y	R		
1	2	3	4	5	6	7	8	9
н471О	—	—	—	667 065,04	77 359,95	—	Метод спутниковых геодезических измерений (определений)	√(0,10^2 + 0,10^2) = 0,10
н472О	—	—	—	667 059,32	77 358,96	—		
н473О	—	—	—	667 061,03	77 349,16	—		

1	2	3	4	5	6	7	8	9
н474О	—	—	—	667 066,74	77 350,15	—	Метод спутниковых геодезических измерений (определений)	√(0,10^2 + 0,10^2) = 0,10
н471О	—	—	—	667 065,04	77 359,95	—		

2. Сведения о характеристиках объекта недвижимости с кадастровым номером 24:11:0080201:758 :

№ п/п	Наименование характеристики	Значение характеристики
1	2	3
1.	Вид объекта недвижимости	Здание
2.	Ранее присвоенный государственный учетный номер (инвентарный) здания, сооружения, объекта незавершенного строительства	—
3.	Кадастровый номер земельного участка (земельных участков), в границах которого (которых) расположены здание, сооружение, объект незавершенного строительства	24:11:0080201:85
4.	Уникальный учетный номер кадастрового квартала, в границах которого расположены здание, сооружение, объект незавершенного строительства	24:11:0080201
5.	Адрес здания, сооружения, объекта незавершенного строительства	—
5.1.	Сведения о местоположении здания, сооружения, объекта незавершенного строительства (при отсутствии адреса) в структурированном в соответствии с федеральной информационной адресной системой виде	—
5.2.	Дополнительные сведения о местоположении	—
6.	Иные сведения	—

3. Пояснения к сведениям об объекте недвижимости с кадастровым номером 24:11:0080201:758 :

1.	—

1. Сведения о характерных точках контура объекта недвижимости с кадастровым номером 24:11:0080201:760 :

Система координат МСК-167 (24) Зона № 4

Обозначение характерных точек границ	Содержатся в Едином государственном реестре недвижимости			Определены в ходе выполнения комплексных кадастровых работ			Метод определения координат	Формулы, примененные для расчета средней квадратической погрешности определения координат характерных точек (Mt), м, с подставленными в такие формулы значениями и итоговые (вычисленные) значения Mt, м
	координаты, м		Радиус, м	координаты, м		Радиус, м		
	X	Y	R	X	Y	R		
1	2	3	4	5	6	7	8	9
н1679О	—	—	—	666 954,93	77 447,86	—	Метод спутниковых геодезических измерений (определений)	√(0,10^2 + 0,10^2) = 0,10
н1680О	—	—	—	666 951,11	77 456,00	—		
н1681О	—	—	—	666 945,06	77 453,16	—		
н1682О	—	—	—	666 948,88	77 445,02	—		
н1679О	—	—	—	666 954,93	77 447,86	—		

2. Сведения о характеристиках объекта недвижимости с кадастровым номером 24:11:0080201:760 :

№ п/п	Наименование характеристики	Значение характеристики
1	2	3
1.	Вид объекта недвижимости	Здание
2.	Ранее присвоенный государственный учетный номер (инвентарный) здания, сооружения, объекта незавершенного строительства	—
3.	Кадастровый номер земельного участка (земельных участков), в границах которого (которых) расположены здание, сооружение, объект незавершенного строительства	24:11:0080201:340, 24:11:0080201:87, 24:11:0080201:2734
4.	Уникальный учетный номер кадастрового квартала, в границах которого расположены здание, сооружение, объект незавершенного строительства	24:11:0080201

1	2	3
5.	Адрес здания, сооружения, объекта незавершенного строительства	—
5.1.	Сведения о местоположении здания, сооружения, объекта незавершенного строительства (при отсутствии адреса) в структурированном в соответствии с федеральной информационной адресной системой виде	—
5.2.	Дополнительные сведения о местоположении	—
6.	Иные сведения	—

3. Пояснения к сведениям об объекте недвижимости с кадастровым номером 24:11:0080201:760 :

1.	—

1. Сведения о характерных точках контура объекта недвижимости с кадастровым номером 24:11:0080201:761 :

Система координат МСК-167 (24) Зона № 4

Обозначение характерных точек границ	Содержатся в Едином государственном реестре недвижимости			Определены в ходе выполнения комплексных кадастровых работ			Метод определения координат	Формулы, примененные для расчета средней квадратической погрешности определения координат характерных точек (Mt), м, с подставленными в такие формулы значениями и итоговые (вычисленные) значения Mt, м
	координаты, м		Радиус, м	координаты, м		Радиус, м		
	X	Y	R	X	Y	R		
1	2	3	4	5	6	7	8	9
н475О	—	—	—	666 881,25	78 347,13	—	Метод спутниковых геодезических измерений (определений)	√(0,10^2 + 0,10^2) = 0,10
н476О	—	—	—	666 877,12	78 352,02	—		
н477О	—	—	—	666 870,85	78 346,73	—		
н478О	—	—	—	666 874,99	78 341,84	—		
н475О	—	—	—	666 881,25	78 347,13	—		

2. Сведения о характеристиках объекта недвижимости с кадастровым номером 24:11:0080201:761 :

№ п/п	Наименование характеристики	Значение характеристики
1	2	3
1.	Вид объекта недвижимости	Здание

1	2	3
2.	Ранее присвоенный государственный учетный номер (инвентарный) здания, сооружения, объекта незавершенного строительства	—
3.	Кадастровый номер земельного участка (земельных участков), в границах которого (которых) расположены здание, сооружение, объект незавершенного строительства	24:11:0080201:37, 24:11:0080201:263
4.	Уникальный учетный номер кадастрового квартала, в границах которого расположены здание, сооружение, объект незавершенного строительства	24:11:0080201
5.	Адрес здания, сооружения, объекта незавершенного строительства	—
5.1.	Сведения о местоположении здания, сооружения, объекта незавершенного строительства (при отсутствии адреса) в структурированном в соответствии с федеральной информационной адресной системой виде	—
5.2.	Дополнительные сведения о местоположении	—
6.	Иные сведения	—

3. Пояснения к сведениям об объекте недвижимости с кадастровым номером 24:11:0080201:761 :

1.	—

1. Сведения о характерных точках контура объекта недвижимости с кадастровым номером 24:11:0080201:762 :

Система координат МСК-167 (24) Зона № 4

Обозначение характерных точек границ	Содержатся в Едином государственном реестре недвижимости			Определены в ходе выполнения комплексных кадастровых работ			Метод определения координат	Формулы, примененные для расчета средней квадратической погрешности определения координат характерных точек (Mt), м, с подставленными в такие формулы значениями и итоговые (вычисленные) значения Mt, м
	координаты, м		Радиус, м	координаты, м		Радиус, м		
	X	Y	R	X	Y	R		
1	2	3	4	5	6	7	8	9
н483О	—	—	—	666 788,69	77 621,87	—	Метод спутниковых геодезических измерений (определений)	√(0,10^2 + 0,10^2) = 0,10
н484О	—	—	—	666 784,17	77 622,24	—		
н485О	—	—	—	666 783,53	77 614,42	—		

1	2	3	4	5	6	7	8	9
н486О	—	—	—	666 788,04	77 614,05	—	Метод спутниковых геодезических измерений (определений)	√(0,10^2 + 0,10^2) = 0,10
н483О	—	—	—	666 788,69	77 621,87	—		

2. Сведения о характеристиках объекта недвижимости с кадастровым номером 24:11:0080201:762 :

№ п/п	Наименование характеристики	Значение характеристики
1	2	3
1.	Вид объекта недвижимости	Здание
2.	Ранее присвоенный государственный учетный номер (инвентарный) здания, сооружения, объекта незавершенного строительства	—
3.	Кадастровый номер земельного участка (земельных участков), в границах которого (которых) расположены здание, сооружение, объект незавершенного строительства	24:11:0080201:327
4.	Уникальный учетный номер кадастрового квартала, в границах которого расположены здание, сооружение, объект незавершенного строительства	24:11:0080201
5.	Адрес здания, сооружения, объекта незавершенного строительства	—
5.1.	Сведения о местоположении здания, сооружения, объекта незавершенного строительства (при отсутствии адреса) в структурированном в соответствии с федеральной информационной адресной системой виде	—
5.2.	Дополнительные сведения о местоположении	—
6.	Иные сведения	—

3. Пояснения к сведениям об объекте недвижимости с кадастровым номером 24:11:0080201:762 :

1.	—

1. Сведения о характерных точках контура объекта недвижимости с кадастровым номером 24:11:0080201:767 :

Система координат МСК-167 (24) Зона № 4

Обозначение характерных точек границ	Содержатся в Едином государственном реестре недвижимости			Определены в ходе выполнения комплексных кадастровых работ			Метод определения координат	Формулы, примененные для расчета средней квадратической погрешности определения координат характерных точек (Mt), м, с подставленными в такие формулы значениями и итоговые (вычисленные) значения Mt, м
	координаты, м		Радиус, м	координаты, м		Радиус, м		
	X	Y	R	X	Y	R		
1	2	3	4	5	6	7	8	9
н419О	—	—	—	667 745,81	77 496,73	—	Метод спутниковых геодезических измерений (определений)	√(0,10^2 + 0,10^2) = 0,10
н487О	—	—	—	667 745,61	77 500,22	—		
н488О	—	—	—	667 739,47	77 499,86	—		
н489О	—	—	—	667 739,67	77 496,37	—		
н420О	—	—	—	667 742,64	77 496,55	—		
н419О	—	—	—	667 745,81	77 496,73	—		

2. Сведения о характеристиках объекта недвижимости с кадастровым номером 24:11:0080201:767 :

№ п/п	Наименование характеристики	Значение характеристики
1	2	3
1.	Вид объекта недвижимости	Здание
2.	Ранее присвоенный государственный учетный номер (инвентарный) здания, сооружения, объекта незавершенного строительства	—
3.	Кадастровый номер земельного участка (земельных участков), в границах которого (которых) расположены здание, сооружение, объект незавершенного строительства	24:11:0080201:239
4.	Уникальный учетный номер кадастрового квартала, в границах которого расположены здание, сооружение, объект незавершенного строительства	24:11:0080201

1	2	3
5.	Адрес здания, сооружения, объекта незавершенного строительства	—
5.1.	Сведения о местоположении здания, сооружения, объекта незавершенного строительства (при отсутствии адреса) в структурированном в соответствии с федеральной информационной адресной системой виде	—
5.2.	Дополнительные сведения о местоположении	—
6.	Иные сведения	—

3. Пояснения к сведениям об объекте недвижимости с кадастровым номером 24:11:0080201:767 :

1.	—

1. Сведения о характерных точках контура объекта недвижимости с кадастровым номером 24:11:0080201:768 :

Система координат МСК-167 (24) Зона № 4

Обозначение характерных точек границ	Содержатся в Едином государственном реестре недвижимости			Определены в ходе выполнения комплексных кадастровых работ			Метод определения координат	Формулы, примененные для расчета средней квадратической погрешности определения координат характерных точек (Mt), м, с подставленными в такие формулы значениями и итоговые (вычисленные) значения Mt, м
	координаты, м		Радиус, м	координаты, м		Радиус, м		
	X	Y	R	X	Y	R		
1	2	3	4	5	6	7	8	9
н422О	—	—	—	667 746,09	77 491,83	—	Метод спутниковых геодезических измерений (определений)	√(0,10^2 + 0,10^2) = 0,10
н421О	—	—	—	667 742,92	77 491,65	—		
н490О	—	—	—	667 739,54	77 491,35	—		
н491О	—	—	—	667 739,82	77 488,24	—		
н492О	—	—	—	667 746,27	77 488,68	—		
н422О	—	—	—	667 746,09	77 491,83	—		

2. Сведения о характеристиках объекта недвижимости с кадастровым номером 24:11:0080201:768 :

№ п/п	Наименование характеристики	Значение характеристики

1	2	3
1.	Вид объекта недвижимости	Здание
2.	Ранее присвоенный государственный учетный номер (инвентарный) здания, сооружения, объекта незавершенного строительства	—
3.	Кадастровый номер земельного участка (земельных участков), в границах которого (которых) расположены здание, сооружение, объект незавершенного строительства	24:11:0080201:239
4.	Уникальный учетный номер кадастрового квартала, в границах которого расположены здание, сооружение, объект незавершенного строительства	24:11:0080201
5.	Адрес здания, сооружения, объекта незавершенного строительства	—
5.1.	Сведения о местоположении здания, сооружения, объекта незавершенного строительства (при отсутствии адреса) в структурированном в соответствии с федеральной информационной адресной системой виде	—
5.2.	Дополнительные сведения о местоположении	—
6.	Иные сведения	—

3. Пояснения к сведениям об объекте недвижимости с кадастровым номером 24:11:0080201:768 :

1.	—

1. Сведения о характерных точках контура объекта недвижимости с кадастровым номером 24:11:0080201:770 :

Система координат МСК-167 (24) Зона № 4

Обозначение характерных точек границ	Содержатся в Едином государственном реестре недвижимости			Определены в ходе выполнения комплексных кадастровых работ			Метод определения координат	Формулы, примененные для расчета средней квадратической погрешности определения координат характерных точек (Mt), м, с подставленными в такие формулы значениями и итоговые (вычисленные) значения Mt, м
	координаты, м		Радиус, м	координаты, м		Радиус, м		
	X	Y	R	X	Y	R		
1	2	3	4	5	6	7	8	9
н493О	—	—	—	666 662,45	77 978,28	—	Метод спутниковых геодезических измерений (определений)	√(0,10^2 + 0,10^2) = 0,10
н494О	—	—	—	666 661,09	77 980,38	—		

1	2	3	4	5	6	7	8	9
н495О	—	—	—	666 656,76	77 977,59	—	Метод спутниковых геодезических измерений (определений)	√(0,10^2 + 0,10^2) = 0,10
н496О	—	—	—	666 658,12	77 975,49	—		
н493О	—	—	—	666 662,45	77 978,28	—		

2. Сведения о характеристиках объекта недвижимости с кадастровым номером 24:11:0080201:770 :

№ п/п	Наименование характеристики	Значение характеристики
1	2	3
1.	Вид объекта недвижимости	Здание
2.	Ранее присвоенный государственный учетный номер (инвентарный) здания, сооружения, объекта незавершенного строительства	—
3.	Кадастровый номер земельного участка (земельных участков), в границах которого (которых) расположены здание, сооружение, объект незавершенного строительства	24:11:0080201:259
4.	Уникальный учетный номер кадастрового квартала, в границах которого расположены здание, сооружение, объект незавершенного строительства	24:11:0080201
5.	Адрес здания, сооружения, объекта незавершенного строительства	—
5.1.	Сведения о местоположении здания, сооружения, объекта незавершенного строительства (при отсутствии адреса) в структурированном в соответствии с федеральной информационной адресной системой виде	—
5.2.	Дополнительные сведения о местоположении	—
6.	Иные сведения	—

3. Пояснения к сведениям об объекте недвижимости с кадастровым номером 24:11:0080201:770 :

1.	—

1. Сведения о характерных точках контура объекта недвижимости с кадастровым номером 24:11:0080201:771 :

Система координат МСК-167 (24) Зона № 4

Обозначение характерных точек границ	Содержатся в Едином государственном реестре недвижимости			Определены в ходе выполнения комплексных кадастровых работ			Метод определения координат	Формулы, примененные для расчета средней квадратической погрешности определения координат характерных точек (Mt), м, с подставленными в такие формулы значениями и итоговые (вычисленные) значения Mt, м
	координаты, м		Радиус, м	координаты, м		Радиус, м		
	X	Y	R	X	Y	R		
1	2	3	4	5	6	7	8	9
н512О	—	—	—	666 834,00	78 322,88	—	Метод спутниковых геодезических измерений (определений)	√(0,10^2 + 0,10^2) = 0,10
н513О	—	—	—	666 832,93	78 324,57	—		
н514О	—	—	—	666 829,97	78 322,69	—		
н515О	—	—	—	666 831,05	78 321,00	—		
н512О	—	—	—	666 834,00	78 322,88	—		

2. Сведения о характеристиках объекта недвижимости с кадастровым номером 24:11:0080201:771 :

№ п/п	Наименование характеристики	Значение характеристики
1	2	3
1.	Вид объекта недвижимости	Здание
2.	Ранее присвоенный государственный учетный номер (инвентарный) здания, сооружения, объекта незавершенного строительства	—
3.	Кадастровый номер земельного участка (земельных участков), в границах которого (которых) расположены здание, сооружение, объект незавершенного строительства	24:11:0080201:242
4.	Уникальный учетный номер кадастрового квартала, в границах которого расположены здание, сооружение, объект незавершенного строительства	24:11:0080201

1	2	3
5.	Адрес здания, сооружения, объекта незавершенного строительства	—
5.1.	Сведения о местоположении здания, сооружения, объекта незавершенного строительства (при отсутствии адреса) в структурированном в соответствии с федеральной информационной адресной системой виде	—
5.2.	Дополнительные сведения о местоположении	—
6.	Иные сведения	—

3. Пояснения к сведениям об объекте недвижимости с кадастровым номером 24:11:0080201:771 :

1.	—

1. Сведения о характерных точках контура объекта недвижимости с кадастровым номером 24:11:0080201:773 :

Система координат МСК-167 (24) Зона № 4

Обозначение характерных точек границ	Содержатся в Едином государственном реестре недвижимости			Определены в ходе выполнения комплексных кадастровых работ			Метод определения координат	Формулы, примененные для расчета средней квадратической погрешности определения координат характерных точек (Mt), м, с подставленными в такие формулы значениями и итоговые (вычисленные) значения Mt, м
	координаты, м		Радиус, м	координаты, м		Радиус, м		
	X	Y	R	X	Y	R		
1	2	3	4	5	6	7	8	9
н516О	—	—	—	666 851,27	78 313,18	—	Метод спутниковых геодезических измерений (определений)	√(0,10^2 + 0,10^2) = 0,10
н517О	—	—	—	666 853,53	78 315,16	—		
н518О	—	—	—	666 850,50	78 318,62	—		
н519О	—	—	—	666 848,24	78 316,65	—		
н516О	—	—	—	666 851,27	78 313,18	—		

2. Сведения о характеристиках объекта недвижимости с кадастровым номером 24:11:0080201:773 :

№ п/п	Наименование характеристики	Значение характеристики
1	2	3
1.	Вид объекта недвижимости	Здание

1	2	3
2.	Ранее присвоенный государственный учетный номер (инвентарный) здания, сооружения, объекта незавершенного строительства	—
3.	Кадастровый номер земельного участка (земельных участков), в границах которого (которых) расположены здание, сооружение, объект незавершенного строительства	24:11:0080201:242
4.	Уникальный учетный номер кадастрового квартала, в границах которого расположены здание, сооружение, объект незавершенного строительства	24:11:0080201
5.	Адрес здания, сооружения, объекта незавершенного строительства	—
5.1.	Сведения о местоположении здания, сооружения, объекта незавершенного строительства (при отсутствии адреса) в структурированном в соответствии с федеральной информационной адресной системой виде	—
5.2.	Дополнительные сведения о местоположении	—
6.	Иные сведения	—

3. Пояснения к сведениям об объекте недвижимости с кадастровым номером 24:11:0080201:773 :

1.	—

1. Сведения о характерных точках контура объекта недвижимости с кадастровым номером 24:11:0080201:774 :

Система координат МСК-167 (24) Зона № 4

Обозначение характерных точек границ	Содержатся в Едином государственном реестре недвижимости			Определены в ходе выполнения комплексных кадастровых работ			Метод определения координат	Формулы, примененные для расчета средней квадратической погрешности определения координат характерных точек (Mt), м, с подставленными в такие формулы значениями и итоговые (вычисленные) значения Mt, м
	координаты, м		Радиус, м	координаты, м		Радиус, м		
	X	Y	R	X	Y	R		
1	2	3	4	5	6	7	8	9
н520О	—	—	—	666 836,35	78 324,03	—	Метод спутниковых геодезических измерений (определений)	√(0,10^2 + 0,10^2) = 0,10
н521О	—	—	—	666 830,98	78 320,73	—		
н522О	—	—	—	666 838,89	78 307,87	—		

1	2	3	4	5	6	7	8	9
н523О	—	—	—	666 844,26	78 311,17	—	Метод спутниковых геодезических измерений (определений)	√(0,10^2 + 0,10^2) = 0,10
н520О	—	—	—	666 836,35	78 324,03	—		

2. Сведения о характеристиках объекта недвижимости с кадастровым номером 24:11:0080201:774 :

№ п/п	Наименование характеристики	Значение характеристики
1	2	3
1.	Вид объекта недвижимости	Здание
2.	Ранее присвоенный государственный учетный номер (инвентарный) здания, сооружения, объекта незавершенного строительства	—
3.	Кадастровый номер земельного участка (земельных участков), в границах которого (которых) расположены здание, сооружение, объект незавершенного строительства	24:11:0080201:2707, 24:11:0080201:242
4.	Уникальный учетный номер кадастрового квартала, в границах которого расположены здание, сооружение, объект незавершенного строительства	24:11:0080201
5.	Адрес здания, сооружения, объекта незавершенного строительства	—
5.1.	Сведения о местоположении здания, сооружения, объекта незавершенного строительства (при отсутствии адреса) в структурированном в соответствии с федеральной информационной адресной системой виде	—
5.2.	Дополнительные сведения о местоположении	—
6.	Иные сведения	—

3. Пояснения к сведениям об объекте недвижимости с кадастровым номером 24:11:0080201:774 :

1.	—

1. Сведения о характерных точках контура объекта недвижимости с кадастровым номером 24:11:0080201:776 :

Система координат МСК-167 (24) Зона № 4

Обозначение характерных точек границ	Содержатся в Едином государственном реестре недвижимости			Определены в ходе выполнения комплексных кадастровых работ			Метод определения координат	Формулы, примененные для расчета средней квадратической погрешности определения координат характерных точек (Mt), м, с подставленными в такие формулы значениями и итоговые (вычисленные) значения Mt, м
	координаты, м		Радиус, м	координаты, м		Радиус, м		
	X	Y	R	X	Y	R		
1	2	3	4	5	6	7	8	9
н501О	—	—	—	666 277,51	77 913,87	—	Метод спутниковых геодезических измерений (определений)	√(0,10^2 + 0,10^2) = 0,10
н502О	—	—	—	666 285,00	77 912,39	—		
н503О	—	—	—	666 284,10	77 908,50	—		
н504О	—	—	—	666 289,19	77 907,33	—		
н505О	—	—	—	666 291,62	77 919,76	—		
н506О	—	—	—	666 288,16	77 920,43	—		
н507О	—	—	—	666 287,00	77 922,50	—		
н508О	—	—	—	666 279,51	77 923,98	—		
н509О	—	—	—	666 275,96	77 924,67	—		
н510О	—	—	—	666 274,84	77 919,02	—		
н511О	—	—	—	666 278,54	77 918,21	—		
н501О	—	—	—	666 277,51	77 913,87	—		

2. Сведения о характеристиках объекта недвижимости с кадастровым номером 24:11:0080201:776 :

№ п/п	Наименование характеристики	Значение характеристики

1	2	3
1.	Вид объекта недвижимости	Здание
2.	Ранее присвоенный государственный учетный номер (инвентарный) здания, сооружения, объекта незавершенного строительства	—
3.	Кадастровый номер земельного участка (земельных участков), в границах которого (которых) расположены здание, сооружение, объект незавершенного строительства	24:11:0080201:341
4.	Уникальный учетный номер кадастрового квартала, в границах которого расположены здание, сооружение, объект незавершенного строительства	24:11:0080201
5.	Адрес здания, сооружения, объекта незавершенного строительства	—
5.1.	Сведения о местоположении здания, сооружения, объекта незавершенного строительства (при отсутствии адреса) в структурированном в соответствии с федеральной информационной адресной системой виде	—
5.2.	Дополнительные сведения о местоположении	—
6.	Иные сведения	—

3. Пояснения к сведениям об объекте недвижимости с кадастровым номером 24:11:0080201:776 :

1.	—

1. Сведения о характерных точках контура объекта недвижимости с кадастровым номером 24:11:0080201:779 :

Система координат МСК-167 (24) Зона № 4

Обозначение характерных точек границ	Содержатся в Едином государственном реестре недвижимости			Определены в ходе выполнения комплексных кадастровых работ			Метод определения координат	Формулы, примененные для расчета средней квадратической погрешности определения координат характерных точек (Mt), м, с подставленными в такие формулы значениями и итоговые (вычисленные) значения Mt, м
	координаты, м		Радиус, м	координаты, м		Радиус, м		
	X	Y	R	X	Y	R		
1	2	3	4	5	6	7	8	9
н497О	—	—	—	666 646,84	77 959,81	—	Метод спутниковых геодезических измерений (определений)	√(0,10^2 + 0,10^2) = 0,10
н498О	—	—	—	666 649,53	77 961,62	—		

1	2	3	4	5	6	7	8	9
н499О	—	—	—	666 646,37	77 966,31	—	Метод спутниковых геодезических измерений (определений)	√(0,10^2 + 0,10^2) = 0,10
н500О	—	—	—	666 643,67	77 964,49	—		
н497О	—	—	—	666 646,84	77 959,81	—		

2. Сведения о характеристиках объекта недвижимости с кадастровым номером 24:11:0080201:779 :

№ п/п	Наименование характеристики	Значение характеристики
1	2	3
1.	Вид объекта недвижимости	Здание
2.	Ранее присвоенный государственный учетный номер (инвентарный) здания, сооружения, объекта незавершенного строительства	—
3.	Кадастровый номер земельного участка (земельных участков), в границах которого (которых) расположены здание, сооружение, объект незавершенного строительства	24:11:0080201:259
4.	Уникальный учетный номер кадастрового квартала, в границах которого расположены здание, сооружение, объект незавершенного строительства	24:11:0080201
5.	Адрес здания, сооружения, объекта незавершенного строительства	—
5.1.	Сведения о местоположении здания, сооружения, объекта незавершенного строительства (при отсутствии адреса) в структурированном в соответствии с федеральной информационной адресной системой виде	—
5.2.	Дополнительные сведения о местоположении	—
6.	Иные сведения	—

3. Пояснения к сведениям об объекте недвижимости с кадастровым номером 24:11:0080201:779 :

1.	—

1. Сведения о характерных точках контура объекта недвижимости с кадастровым номером 24:11:0080201:781 :

Система координат МСК-167 (24) Зона № 4

Обозначение характерных точек границ	Содержатся в Едином государственном реестре недвижимости			Определены в ходе выполнения комплексных кадастровых работ			Метод определения координат	Формулы, примененные для расчета средней квадратической погрешности определения координат характерных точек (Mt), м, с подставленными в такие формулы значениями и итоговые (вычисленные) значения Mt, м
	координаты, м		Радиус, м	координаты, м		Радиус, м		
	X	Y	R	X	Y	R		
1	2	3	4	5	6	7	8	9
н524О	—	—	—	666 377,79	77 808,12	—	Метод спутниковых геодезических измерений (определений)	√(0,10^2 + 0,10^2) = 0,10
н525О	—	—	—	666 374,05	77 810,62	—		
н526О	—	—	—	666 370,50	77 805,29	—		
н527О	—	—	—	666 374,24	77 802,79	—		
н524О	—	—	—	666 377,79	77 808,12	—		

2. Сведения о характеристиках объекта недвижимости с кадастровым номером 24:11:0080201:781 :

№ п/п	Наименование характеристики	Значение характеристики
1	2	3
1.	Вид объекта недвижимости	Здание
2.	Ранее присвоенный государственный учетный номер (инвентарный) здания, сооружения, объекта незавершенного строительства	—
3.	Кадастровый номер земельного участка (земельных участков), в границах которого (которых) расположены здание, сооружение, объект незавершенного строительства	24:11:0080201:311
4.	Уникальный учетный номер кадастрового квартала, в границах которого расположены здание, сооружение, объект незавершенного строительства	24:11:0080201

1	2	3
5.	Адрес здания, сооружения, объекта незавершенного строительства	—
5.1.	Сведения о местоположении здания, сооружения, объекта незавершенного строительства (при отсутствии адреса) в структурированном в соответствии с федеральной информационной адресной системой виде	—
5.2.	Дополнительные сведения о местоположении	—
6.	Иные сведения	—

3. Пояснения к сведениям об объекте недвижимости с кадастровым номером 24:11:0080201:781 :

1.	—

1. Сведения о характерных точках контура объекта недвижимости с кадастровым номером 24:11:0080201:783 :

Система координат МСК-167 (24) Зона № 4

Обозначение характерных точек границ	Содержатся в Едином государственном реестре недвижимости			Определены в ходе выполнения комплексных кадастровых работ			Метод определения координат	Формулы, примененные для расчета средней квадратической погрешности определения координат характерных точек (Mt), м, с подставленными в такие формулы значениями и итоговые (вычисленные) значения Mt, м
	координаты, м		Радиус, м	координаты, м		Радиус, м		
	X	Y	R	X	Y	R		
1	2	3	4	5	6	7	8	9
н702О	—	—	—	667 749,04	77 524,93	—	Метод спутниковых геодезических измерений (определений)	√(0,10^2 + 0,10^2) = 0,10
н703О	—	—	—	667 749,31	77 520,54	—		
н704О	—	—	—	667 751,30	77 520,69	—		
н705О	—	—	—	667 752,07	77 520,69	—		
н706О	—	—	—	667 751,85	77 524,99	—		
н707О	—	—	—	667 750,04	77 524,99	—		
н702О	—	—	—	667 749,04	77 524,93	—		

2. Сведения о характеристиках объекта недвижимости с кадастровым номером 24:11:0080201:783 :

№ п/п	Наименование характеристики	Значение характеристики
1	2	3
1.	Вид объекта недвижимости	Здание
2.	Ранее присвоенный государственный учетный номер (инвентарный) здания, сооружения, объекта незавершенного строительства	—
3.	Кадастровый номер земельного участка (земельных участков), в границах которого (которых) расположены здание, сооружение, объект незавершенного строительства	24:11:0080201:206
4.	Уникальный учетный номер кадастрового квартала, в границах которого расположены здание, сооружение, объект незавершенного строительства	24:11:0080201
5.	Адрес здания, сооружения, объекта незавершенного строительства	—
5.1.	Сведения о местоположении здания, сооружения, объекта незавершенного строительства (при отсутствии адреса) в структурированном в соответствии с федеральной информационной адресной системой виде	—
5.2.	Дополнительные сведения о местоположении	—
6.	Иные сведения	—

3. Пояснения к сведениям об объекте недвижимости с кадастровым номером 24:11:0080201:783 :

1.	—

1. Сведения о характерных точках контура объекта недвижимости с кадастровым номером 24:11:0080201:784 :

Система координат МСК-167 (24) Зона № 4

Обозначение характерных точек границ	Содержатся в Едином государственном реестре недвижимости			Определены в ходе выполнения комплексных кадастровых работ			Метод определения координат	Формулы, примененные для расчета средней квадратической погрешности определения координат характерных точек (Mt), м, с подставленными в такие формулы значениями и итоговые (вычисленные) значения Mt, м
	координаты, м		Радиус, м	координаты, м		Радиус, м		
	X	Y	R	X	Y	R		
1	2	3	4	5	6	7	8	9
н708О	—	—	—	667 745,11	77 520,28	—	Метод спутниковых геодезических измерений (определений)	√(0,10^2 + 0,10^2) = 0,10

1	2	3	4	5	6	7	8	9
н709О	—	—	—	667 745,43	77 515,68	—	Метод спутниковых геодезических измерений (определений)	√(0,10^2 + 0,10^2) = 0,10
н710О	—	—	—	667 751,61	77 516,10	—		
н704О	—	—	—	667 751,30	77 520,69	—		
н703О	—	—	—	667 749,31	77 520,54	—		
н708О	—	—	—	667 745,11	77 520,28	—		

2. Сведения о характеристиках объекта недвижимости с кадастровым номером 24:11:0080201:784 :

№ п/п	Наименование характеристики	Значение характеристики
1	2	3
1.	Вид объекта недвижимости	Здание
2.	Ранее присвоенный государственный учетный номер (инвентарный) здания, сооружения, объекта незавершенного строительства	—
3.	Кадастровый номер земельного участка (земельных участков), в границах которого (которых) расположены здание, сооружение, объект незавершенного строительства	24:11:0080201:206
4.	Уникальный учетный номер кадастрового квартала, в границах которого расположены здание, сооружение, объект незавершенного строительства	24:11:0080201
5.	Адрес здания, сооружения, объекта незавершенного строительства	—
5.1.	Сведения о местоположении здания, сооружения, объекта незавершенного строительства (при отсутствии адреса) в структурированном в соответствии с федеральной информационной адресной системой виде	—
5.2.	Дополнительные сведения о местоположении	—
6.	Иные сведения	—

3. Пояснения к сведениям об объекте недвижимости с кадастровым номером 24:11:0080201:784 :

1.	—

1. Сведения о характерных точках контура объекта недвижимости с кадастровым номером 24:11:0080201:785 :

Система координат МСК-167 (24) Зона № 4

Обозначение характерных точек границ	Содержатся в Едином государственном реестре недвижимости			Определены в ходе выполнения комплексных кадастровых работ			Метод определения координат	Формулы, примененные для расчета средней квадратической погрешности определения координат характерных точек (Mt), м, с подставленными в такие формулы значениями и итоговые (вычисленные) значения Mt, м
	координаты, м		Радиус, м	координаты, м		Радиус, м		
	X	Y	R	X	Y	R		
1	2	3	4	5	6	7	8	9
н711О	—	—	—	667 738,56	77 527,82	—	Метод спутниковых геодезических измерений (определений)	√(0,10^2 + 0,10^2) = 0,10
н712О	—	—	—	667 738,99	77 520,90	—		
н713О	—	—	—	667 745,05	77 521,28	—		
н708О	—	—	—	667 745,11	77 520,28	—		
н703О	—	—	—	667 749,31	77 520,54	—		
н702О	—	—	—	667 749,04	77 524,93	—		
н707О	—	—	—	667 750,04	77 524,99	—		
н714О	—	—	—	667 749,73	77 529,98	—		
н715О	—	—	—	667 742,84	77 529,56	—		
н716О	—	—	—	667 742,93	77 528,12	—		
н711О	—	—	—	667 738,56	77 527,82	—		

2. Сведения о характеристиках объекта недвижимости с кадастровым номером 24:11:0080201:785 :

№ п/п	Наименование характеристики	Значение характеристики
1	2	3
1.	Вид объекта недвижимости	Сооружение

1	2	3
2.	Ранее присвоенный государственный учетный номер (инвентарный) здания, сооружения, объекта незавершенного строительства	—
3.	Кадастровый номер земельного участка (земельных участков), в границах которого (которых) расположены здание, сооружение, объект незавершенного строительства	24:11:0080201:206
4.	Уникальный учетный номер кадастрового квартала, в границах которого расположены здание, сооружение, объект незавершенного строительства	24:11:0080201
5.	Адрес здания, сооружения, объекта незавершенного строительства	—
5.1.	Сведения о местоположении здания, сооружения, объекта незавершенного строительства (при отсутствии адреса) в структурированном в соответствии с федеральной информационной адресной системой виде	—
5.2.	Дополнительные сведения о местоположении	—
6.	Иные сведения	—

3. Пояснения к сведениям об объекте недвижимости с кадастровым номером 24:11:0080201:785 :

1.	—

1. Сведения о характерных точках контура объекта недвижимости с кадастровым номером 24:11:0080201:786 :

Система координат МСК-167 (24) Зона № 4

Обозначение характерных точек границ	Содержатся в Едином государственном реестре недвижимости			Определены в ходе выполнения комплексных кадастровых работ			Метод определения координат	Формулы, примененные для расчета средней квадратической погрешности определения координат характерных точек (Mt), м, с подставленными в такие формулы значениями и итоговые (вычисленные) значения Mt, м
	координаты, м		Радиус, м	координаты, м		Радиус, м		
	X	Y	R	X	Y	R		
1	2	3	4	5	6	7	8	9
н528О	—	—	—	666 350,73	77 872,91	—	Метод спутниковых геодезических измерений (определений)	√(0,10^2 + 0,10^2) = 0,10
н529О	—	—	—	666 351,67	77 875,76	—		
н530О	—	—	—	666 345,97	77 877,64	—		

1	2	3	4	5	6	7	8	9
н531О	—	—	—	666 345,03	77 874,79	—	Метод спутниковых геодезических измерений (определений)	√(0,10^2 + 0,10^2) = 0,10
н532О	—	—	—	666 346,69	77 874,30	—		
н533О	—	—	—	666 346,29	77 872,84	—		
н534О	—	—	—	666 348,50	77 872,24	—		
н535О	—	—	—	666 348,89	77 873,48	—		
н528О	—	—	—	666 350,73	77 872,91	—		

2. Сведения о характеристиках объекта недвижимости с кадастровым номером 24:11:0080201:786 :

№ п/п	Наименование характеристики	Значение характеристики
1	2	3
1.	Вид объекта недвижимости	Здание
2.	Ранее присвоенный государственный учетный номер (инвентарный) здания, сооружения, объекта незавершенного строительства	—
3.	Кадастровый номер земельного участка (земельных участков), в границах которого (которых) расположены здание, сооружение, объект незавершенного строительства	24:11:0080201:28
4.	Уникальный учетный номер кадастрового квартала, в границах которого расположены здание, сооружение, объект незавершенного строительства	24:11:0080201
5.	Адрес здания, сооружения, объекта незавершенного строительства	—
5.1.	Сведения о местоположении здания, сооружения, объекта незавершенного строительства (при отсутствии адреса) в структурированном в соответствии с федеральной информационной адресной системой виде	—
5.2.	Дополнительные сведения о местоположении	—
6.	Иные сведения	—

3. Пояснения к сведениям об объекте недвижимости с кадастровым номером 24:11:0080201:786 :

1.	—

1. Сведения о характерных точках контура объекта недвижимости с кадастровым номером 24:11:0080201:787 :

Система координат МСК-167 (24) Зона № 4

Обозначение характерных точек границ	Содержатся в Едином государственном реестре недвижимости			Определены в ходе выполнения комплексных кадастровых работ			Метод определения координат	Формулы, примененные для расчета средней квадратической погрешности определения координат характерных точек (Mt), м, с подставленными в такие формулы значениями и итоговые (вычисленные) значения Mt, м
	координаты, м		Радиус, м	координаты, м		Радиус, м		
	X	Y	R	X	Y	R		
1	2	3	4	5	6	7	8	9
н536О	—	—	—	666 362,50	77 848,90	—	Метод спутниковых геодезических измерений (определений)	√(0,10^2 + 0,10^2) = 0,10
н537О	—	—	—	666 359,74	77 852,46	—		
н538О	—	—	—	666 353,03	77 847,25	—		
н539О	—	—	—	666 355,78	77 843,69	—		
н536О	—	—	—	666 362,50	77 848,90	—		

2. Сведения о характеристиках объекта недвижимости с кадастровым номером 24:11:0080201:787 :

№ п/п	Наименование характеристики	Значение характеристики
1	2	3
1.	Вид объекта недвижимости	Здание
2.	Ранее присвоенный государственный учетный номер (инвентарный) здания, сооружения, объекта незавершенного строительства	—
3.	Кадастровый номер земельного участка (земельных участков), в границах которого (которых) расположены здание, сооружение, объект незавершенного строительства	24:11:0080201:28
4.	Уникальный учетный номер кадастрового квартала, в границах которого расположены здание, сооружение, объект незавершенного строительства	24:11:0080201

1	2	3
5.	Адрес здания, сооружения, объекта незавершенного строительства	—
5.1.	Сведения о местоположении здания, сооружения, объекта незавершенного строительства (при отсутствии адреса) в структурированном в соответствии с федеральной информационной адресной системой виде	—
5.2.	Дополнительные сведения о местоположении	—
6.	Иные сведения	—

3. Пояснения к сведениям об объекте недвижимости с кадастровым номером 24:11:0080201:787 :

1.	—

1. Сведения о характерных точках контура объекта недвижимости с кадастровым номером 24:11:0080201:788 :

Система координат МСК-167 (24) Зона № 4

Обозначение характерных точек границ	Содержатся в Едином государственном реестре недвижимости			Определены в ходе выполнения комплексных кадастровых работ			Метод определения координат	Формулы, примененные для расчета средней квадратической погрешности определения координат характерных точек (Mt), м, с подставленными в такие формулы значениями и итоговые (вычисленные) значения Mt, м
	координаты, м		Радиус, м	координаты, м		Радиус, м		
	X	Y	R	X	Y	R		
1	2	3	4	5	6	7	8	9
н540О	—	—	—	666 331,69	77 868,49	—	Метод спутниковых геодезических измерений (определений)	√(0,10^2 + 0,10^2) = 0,10
н541О	—	—	—	666 321,51	77 872,79	—		
н542О	—	—	—	666 317,58	77 863,48	—		
н543О	—	—	—	666 322,38	77 861,46	—		
н544О	—	—	—	666 323,77	77 864,78	—		
н545О	—	—	—	666 329,16	77 862,51	—		
н540О	—	—	—	666 331,69	77 868,49	—		

2. Сведения о характеристиках объекта недвижимости с кадастровым номером 24:11:0080201:788 :

№ п/п	Наименование характеристики	Значение характеристики
1	2	3
1.	Вид объекта недвижимости	Здание
2.	Ранее присвоенный государственный учетный номер (инвентарный) здания, сооружения, объекта незавершенного строительства	—
3.	Кадастровый номер земельного участка (земельных участков), в границах которого (которых) расположены здание, сооружение, объект незавершенного строительства	24:11:0080201:28
4.	Уникальный учетный номер кадастрового квартала, в границах которого расположены здание, сооружение, объект незавершенного строительства	24:11:0080201
5.	Адрес здания, сооружения, объекта незавершенного строительства	—
5.1.	Сведения о местоположении здания, сооружения, объекта незавершенного строительства (при отсутствии адреса) в структурированном в соответствии с федеральной информационной адресной системой виде	—
5.2.	Дополнительные сведения о местоположении	—
6.	Иные сведения	—

3. Пояснения к сведениям об объекте недвижимости с кадастровым номером 24:11:0080201:788 :

1.	—

1. Сведения о характерных точках контура объекта недвижимости с кадастровым номером 24:11:0080201:789 :

Система координат МСК-167 (24) Зона № 4

Обозначение характерных точек границ	Содержатся в Едином государственном реестре недвижимости			Определены в ходе выполнения комплексных кадастровых работ			Метод определения координат	Формулы, примененные для расчета средней квадратической погрешности определения координат характерных точек (Mt), м, с подставленными в такие формулы значениями и итоговые (вычисленные) значения Mt, м
	координаты, м		Радиус, м	координаты, м		Радиус, м		
	X	Y	R	X	Y	R		
1	2	3	4	5	6	7	8	9
н546О	—	—	—	667 376,96	77 744,10	—	Метод спутниковых геодезических измерений (определений)	√(0,10^2 + 0,10^2) = 0,10

1	2	3	4	5	6	7	8	9
н547О	—	—	—	667 374,17	77 753,18	—	Метод спутниковых геодезических измерений (определений)	√(0,10^2 + 0,10^2) = 0,10
н548О	—	—	—	667 370,35	77 752,01	—		
н549О	—	—	—	667 373,14	77 742,93	—		
н546О	—	—	—	667 376,96	77 744,10	—		

2. Сведения о характеристиках объекта недвижимости с кадастровым номером 24:11:0080201:789 :

№ п/п	Наименование характеристики	Значение характеристики
1	2	3
1.	Вид объекта недвижимости	Здание
2.	Ранее присвоенный государственный учетный номер (инвентарный) здания, сооружения, объекта незавершенного строительства	—
3.	Кадастровый номер земельного участка (земельных участков), в границах которого (которых) расположены здание, сооружение, объект незавершенного строительства	24:11:0080201:113
4.	Уникальный учетный номер кадастрового квартала, в границах которого расположены здание, сооружение, объект незавершенного строительства	24:11:0080201
5.	Адрес здания, сооружения, объекта незавершенного строительства	—
5.1.	Сведения о местоположении здания, сооружения, объекта незавершенного строительства (при отсутствии адреса) в структурированном в соответствии с федеральной информационной адресной системой виде	—
5.2.	Дополнительные сведения о местоположении	—
6.	Иные сведения	—

3. Пояснения к сведениям об объекте недвижимости с кадастровым номером 24:11:0080201:789 :

1.	—

1. Сведения о характерных точках контура объекта недвижимости с кадастровым номером 24:11:0080201:791 :

Система координат МСК-167 (24) Зона № 4

Обозначение характерных точек границ	Содержатся в Едином государственном реестре недвижимости			Определены в ходе выполнения комплексных кадастровых работ			Метод определения координат	Формулы, примененные для расчета средней квадратической погрешности определения координат характерных точек (Mt), м, с подставленными в такие формулы значениями и итоговые (вычисленные) значения Mt, м
	координаты, м		Радиус, м	координаты, м		Радиус, м		
	X	Y	R	X	Y	R		
1	2	3	4	5	6	7	8	9
н550О	—	—	—	667 363,88	77 722,45	—	Метод спутниковых геодезических измерений (определений)	√(0,10^2 + 0,10^2) = 0,10
н551О	—	—	—	667 362,30	77 728,14	—		
н552О	—	—	—	667 353,01	77 725,55	—		
н553О	—	—	—	667 354,59	77 719,87	—		
н550О	—	—	—	667 363,88	77 722,45	—		

2. Сведения о характеристиках объекта недвижимости с кадастровым номером 24:11:0080201:791 :

№ п/п	Наименование характеристики	Значение характеристики
1	2	3
1.	Вид объекта недвижимости	Здание
2.	Ранее присвоенный государственный учетный номер (инвентарный) здания, сооружения, объекта незавершенного строительства	—
3.	Кадастровый номер земельного участка (земельных участков), в границах которого (которых) расположены здание, сооружение, объект незавершенного строительства	24:11:0080201:114
4.	Уникальный учетный номер кадастрового квартала, в границах которого расположены здание, сооружение, объект незавершенного строительства	24:11:0080201

1	2	3
5.	Адрес здания, сооружения, объекта незавершенного строительства	—
5.1.	Сведения о местоположении здания, сооружения, объекта незавершенного строительства (при отсутствии адреса) в структурированном в соответствии с федеральной информационной адресной системой виде	—
5.2.	Дополнительные сведения о местоположении	—
6.	Иные сведения	—

3. Пояснения к сведениям об объекте недвижимости с кадастровым номером 24:11:0080201:791 :

1.	—

1. Сведения о характерных точках контура объекта недвижимости с кадастровым номером 24:11:0080201:794 :

Система координат МСК-167 (24) Зона № 4

Обозначение характерных точек границ	Содержатся в Едином государственном реестре недвижимости			Определены в ходе выполнения комплексных кадастровых работ			Метод определения координат	Формулы, примененные для расчета средней квадратической погрешности определения координат характерных точек (Mt), м, с подставленными в такие формулы значениями и итоговые (вычисленные) значения Mt, м
	координаты, м		Радиус, м	координаты, м		Радиус, м		
	X	Y	R	X	Y	R		
1	2	3	4	5	6	7	8	9
н281О	—	—	—	667 017,41	77 872,56	—	Метод спутниковых геодезических измерений (определений)	√(0,10^2 + 0,10^2) = 0,10
н282О	—	—	—	667 013,64	77 876,49	—		
н283О	—	—	—	667 006,90	77 870,01	—		
н284О	—	—	—	667 010,76	77 865,82	—		
н281О	—	—	—	667 017,41	77 872,56	—		

2. Сведения о характеристиках объекта недвижимости с кадастровым номером 24:11:0080201:794 :

№ п/п	Наименование характеристики	Значение характеристики
1	2	3
1.	Вид объекта недвижимости	Здание

1	2	3
2.	Ранее присвоенный государственный учетный номер (инвентарный) здания, сооружения, объекта незавершенного строительства	—
3.	Кадастровый номер земельного участка (земельных участков), в границах которого (которых) расположены здание, сооружение, объект незавершенного строительства	24:11:0080201:1339
4.	Уникальный учетный номер кадастрового квартала, в границах которого расположены здание, сооружение, объект незавершенного строительства	24:11:0080201
5.	Адрес здания, сооружения, объекта незавершенного строительства	—
5.1.	Сведения о местоположении здания, сооружения, объекта незавершенного строительства (при отсутствии адреса) в структурированном в соответствии с федеральной информационной адресной системой виде	—
5.2.	Дополнительные сведения о местоположении	—
6.	Иные сведения	—

3. Пояснения к сведениям об объекте недвижимости с кадастровым номером 24:11:0080201:794 :

1.	—

1. Сведения о характерных точках контура объекта недвижимости с кадастровым номером 24:11:0080201:798 :

Система координат МСК-167 (24) Зона № 4

Обозначение характерных точек границ	Содержатся в Едином государственном реестре недвижимости			Определены в ходе выполнения комплексных кадастровых работ			Метод определения координат	Формулы, примененные для расчета средней квадратической погрешности определения координат характерных точек (Mt), м, с подставленными в такие формулы значениями и итоговые (вычисленные) значения Mt, м
	координаты, м		Радиус, м	координаты, м		Радиус, м		
	X	Y	R	X	Y	R		
1	2	3	4	5	6	7	8	9
н554О	—	—	—	667 308,33	77 410,74	—	Метод спутниковых геодезических измерений (определений)	√(0,10^2 + 0,10^2) = 0,10
н555О	—	—	—	667 306,52	77 416,43	—		
н556О	—	—	—	667 298,61	77 413,91	—		

1	2	3	4	5	6	7	8	9
н557О	—	—	—	667 300,42	77 408,22	—	Метод спутниковых геодезических измерений (определений)	√(0,10^2 + 0,10^2) = 0,10
н554О	—	—	—	667 308,33	77 410,74	—		

2. Сведения о характеристиках объекта недвижимости с кадастровым номером 24:11:0080201:798 :

№ п/п	Наименование характеристики	Значение характеристики
1	2	3
1.	Вид объекта недвижимости	Здание
2.	Ранее присвоенный государственный учетный номер (инвентарный) здания, сооружения, объекта незавершенного строительства	—
3.	Кадастровый номер земельного участка (земельных участков), в границах которого (которых) расположены здание, сооружение, объект незавершенного строительства	24:11:0080201:152
4.	Уникальный учетный номер кадастрового квартала, в границах которого расположены здание, сооружение, объект незавершенного строительства	24:11:0080201
5.	Адрес здания, сооружения, объекта незавершенного строительства	—
5.1.	Сведения о местоположении здания, сооружения, объекта незавершенного строительства (при отсутствии адреса) в структурированном в соответствии с федеральной информационной адресной системой виде	—
5.2.	Дополнительные сведения о местоположении	—
6.	Иные сведения	—

3. Пояснения к сведениям об объекте недвижимости с кадастровым номером 24:11:0080201:798 :

1.	—

1. Сведения о характерных точках контура объекта недвижимости с кадастровым номером 24:11:0080201:799 :

Система координат МСК-167 (24) Зона № 4

Обозначение характерных точек границ	Содержатся в Едином государственном реестре недвижимости			Определены в ходе выполнения комплексных кадастровых работ			Метод определения координат	Формулы, примененные для расчета средней квадратической погрешности определения координат характерных точек (Mt), м, с подставленными в такие формулы значениями и итоговые (вычисленные) значения Mt, м
	координаты, м		Радиус, м	координаты, м		Радиус, м		
	X	Y	R	X	Y	R		
1	2	3	4	5	6	7	8	9
н558О	—	—	—	666 966,73	78 724,24	—	Метод спутниковых геодезических измерений (определений)	√(0,10^2 + 0,10^2) = 0,10
н559О	—	—	—	666 968,47	78 732,07	—		
н560О	—	—	—	666 960,31	78 733,88	—		
н561О	—	—	—	666 958,58	78 726,05	—		
н558О	—	—	—	666 966,73	78 724,24	—		

2. Сведения о характеристиках объекта недвижимости с кадастровым номером 24:11:0080201:799 :

№ п/п	Наименование характеристики	Значение характеристики
1	2	3
1.	Вид объекта недвижимости	Здание
2.	Ранее присвоенный государственный учетный номер (инвентарный) здания, сооружения, объекта незавершенного строительства	—
3.	Кадастровый номер земельного участка (земельных участков), в границах которого (которых) расположены здание, сооружение, объект незавершенного строительства	24:11:0080201:52
4.	Уникальный учетный номер кадастрового квартала, в границах которого расположены здание, сооружение, объект незавершенного строительства	24:11:0080201

1	2	3
5.	Адрес здания, сооружения, объекта незавершенного строительства	—
5.1.	Сведения о местоположении здания, сооружения, объекта незавершенного строительства (при отсутствии адреса) в структурированном в соответствии с федеральной информационной адресной системой виде	—
5.2.	Дополнительные сведения о местоположении	—
6.	Иные сведения	—

3. Пояснения к сведениям об объекте недвижимости с кадастровым номером 24:11:0080201:799 :

1.	—

1. Сведения о характерных точках контура объекта недвижимости с кадастровым номером 24:11:0080201:800 :

Система координат МСК-167 (24) Зона № 4

Обозначение характерных точек границ	Содержатся в Едином государственном реестре недвижимости			Определены в ходе выполнения комплексных кадастровых работ			Метод определения координат	Формулы, примененные для расчета средней квадратической погрешности определения координат характерных точек (Mt), м, с подставленными в такие формулы значениями и итоговые (вычисленные) значения Mt, м
	координаты, м		Радиус, м	координаты, м		Радиус, м		
	X	Y	R	X	Y	R		
1	2	3	4	5	6	7	8	9
н581О	—	—	—	666 986,21	77 612,08	—	Метод спутниковых геодезических измерений (определений)	√(0,10^2 + 0,10^2) = 0,10
н582О	—	—	—	666 985,88	77 617,17	—		
н583О	—	—	—	666 977,50	77 616,62	—		
н584О	—	—	—	666 977,83	77 611,53	—		
н581О	—	—	—	666 986,21	77 612,08	—		

2. Сведения о характеристиках объекта недвижимости с кадастровым номером 24:11:0080201:800 :

№ п/п	Наименование характеристики	Значение характеристики
1	2	3
1.	Вид объекта недвижимости	Здание

1	2	3
2.	Ранее присвоенный государственный учетный номер (инвентарный) здания, сооружения, объекта незавершенного строительства	—
3.	Кадастровый номер земельного участка (земельных участков), в границах которого (которых) расположены здание, сооружение, объект незавершенного строительства	24:11:0080201:549
4.	Уникальный учетный номер кадастрового квартала, в границах которого расположены здание, сооружение, объект незавершенного строительства	24:11:0080201
5.	Адрес здания, сооружения, объекта незавершенного строительства	—
5.1.	Сведения о местоположении здания, сооружения, объекта незавершенного строительства (при отсутствии адреса) в структурированном в соответствии с федеральной информационной адресной системой виде	—
5.2.	Дополнительные сведения о местоположении	—
6.	Иные сведения	—

3. Пояснения к сведениям об объекте недвижимости с кадастровым номером 24:11:0080201:800 :

1.	—

1. Сведения о характерных точках контура объекта недвижимости с кадастровым номером 24:11:0080201:801 :

Система координат МСК-167 (24) Зона № 4

Обозначение характерных точек границ	Содержатся в Едином государственном реестре недвижимости			Определены в ходе выполнения комплексных кадастровых работ			Метод определения координат	Формулы, примененные для расчета средней квадратической погрешности определения координат характерных точек (Mt), м, с подставленными в такие формулы значениями и итоговые (вычисленные) значения Mt, м
	координаты, м		Радиус, м	координаты, м		Радиус, м		
	X	Y	R	X	Y	R		
1	2	3	4	5	6	7	8	9
н585О	—	—	—	668 350,09	77 801,75	—	Метод спутниковых геодезических измерений (определений)	√(0,10^2 + 0,10^2) = 0,10
н586О	—	—	—	668 349,68	77 803,95	—		
н587О	—	—	—	668 346,01	77 803,25	—		

1	2	3	4	5	6	7	8	9
н588О	—	—	—	668 346,43	77 801,05	—	Метод спутниковых геодезических измерений (определений)	√(0,10^2 + 0,10^2) = 0,10
н585О	—	—	—	668 350,09	77 801,75	—		

2. Сведения о характеристиках объекта недвижимости с кадастровым номером 24:11:0080201:801 :

№ п/п	Наименование характеристики	Значение характеристики
1	2	3
1.	Вид объекта недвижимости	Здание
2.	Ранее присвоенный государственный учетный номер (инвентарный) здания, сооружения, объекта незавершенного строительства	—
3.	Кадастровый номер земельного участка (земельных участков), в границах которого (которых) расположены здание, сооружение, объект незавершенного строительства	24:11:0080201:334
4.	Уникальный учетный номер кадастрового квартала, в границах которого расположены здание, сооружение, объект незавершенного строительства	24:11:0080201
5.	Адрес здания, сооружения, объекта незавершенного строительства	—
5.1.	Сведения о местоположении здания, сооружения, объекта незавершенного строительства (при отсутствии адреса) в структурированном в соответствии с федеральной информационной адресной системой виде	—
5.2.	Дополнительные сведения о местоположении	—
6.	Иные сведения	—

3. Пояснения к сведениям об объекте недвижимости с кадастровым номером 24:11:0080201:801 :

1.	—

1. Сведения о характерных точках контура объекта недвижимости с кадастровым номером 24:11:0080201:802 :

Система координат МСК-167 (24) Зона № 4

Обозначение характерных точек границ	Содержатся в Едином государственном реестре недвижимости			Определены в ходе выполнения комплексных кадастровых работ			Метод определения координат	Формулы, примененные для расчета средней квадратической погрешности определения координат характерных точек (Mt), м, с подставленными в такие формулы значениями и итоговые (вычисленные) значения Mt, м
	координаты, м		Радиус, м	координаты, м		Радиус, м		
	X	Y	R	X	Y	R		
1	2	3	4	5	6	7	8	9
н589О	—	—	—	668 367,85	77 803,66	—	Метод спутниковых геодезических измерений (определений)	√(0,10^2 + 0,10^2) = 0,10
н590О	—	—	—	668 360,56	77 801,88	—		
н591О	—	—	—	668 363,52	77 789,83	—		
н592О	—	—	—	668 370,80	77 791,62	—		
н589О	—	—	—	668 367,85	77 803,66	—		

2. Сведения о характеристиках объекта недвижимости с кадастровым номером 24:11:0080201:802 :

№ п/п	Наименование характеристики	Значение характеристики
1	2	3
1.	Вид объекта недвижимости	Здание
2.	Ранее присвоенный государственный учетный номер (инвентарный) здания, сооружения, объекта незавершенного строительства	—
3.	Кадастровый номер земельного участка (земельных участков), в границах которого (которых) расположены здание, сооружение, объект незавершенного строительства	24:11:0080201:334
4.	Уникальный учетный номер кадастрового квартала, в границах которого расположены здание, сооружение, объект незавершенного строительства	24:11:0080201

1	2	3
5.	Адрес здания, сооружения, объекта незавершенного строительства	—
5.1.	Сведения о местоположении здания, сооружения, объекта незавершенного строительства (при отсутствии адреса) в структурированном в соответствии с федеральной информационной адресной системой виде	—
5.2.	Дополнительные сведения о местоположении	—
6.	Иные сведения	—

3. Пояснения к сведениям об объекте недвижимости с кадастровым номером 24:11:0080201:802 :

1.	—

1. Сведения о характерных точках контура объекта недвижимости с кадастровым номером 24:11:0080201:807 :

Система координат МСК-167 (24) Зона № 4

Обозначение характерных точек границ	Содержатся в Едином государственном реестре недвижимости			Определены в ходе выполнения комплексных кадастровых работ			Метод определения координат	Формулы, примененные для расчета средней квадратической погрешности определения координат характерных точек (Mt), м, с подставленными в такие формулы значениями и итоговые (вычисленные) значения Mt, м
	координаты, м		Радиус, м	координаты, м		Радиус, м		
	X	Y	R	X	Y	R		
1	2	3	4	5	6	7	8	9
н593О	—	—	—	666 556,38	78 338,04	—	Метод спутниковых геодезических измерений (определений)	√(0,10^2 + 0,10^2) = 0,10
н594О	—	—	—	666 561,08	78 342,46	—		
н595О	—	—	—	666 557,31	78 346,47	—		
н596О	—	—	—	666 552,61	78 342,05	—		
н593О	—	—	—	666 556,38	78 338,04	—		

2. Сведения о характеристиках объекта недвижимости с кадастровым номером 24:11:0080201:807 :

№ п/п	Наименование характеристики	Значение характеристики
1	2	3
1.	Вид объекта недвижимости	Здание

1	2	3
2.	Ранее присвоенный государственный учетный номер (инвентарный) здания, сооружения, объекта незавершенного строительства	—
3.	Кадастровый номер земельного участка (земельных участков), в границах которого (которых) расположены здание, сооружение, объект незавершенного строительства	24:11:0080201:44
4.	Уникальный учетный номер кадастрового квартала, в границах которого расположены здание, сооружение, объект незавершенного строительства	24:11:0080201
5.	Адрес здания, сооружения, объекта незавершенного строительства	—
5.1.	Сведения о местоположении здания, сооружения, объекта незавершенного строительства (при отсутствии адреса) в структурированном в соответствии с федеральной информационной адресной системой виде	—
5.2.	Дополнительные сведения о местоположении	—
6.	Иные сведения	—

3. Пояснения к сведениям об объекте недвижимости с кадастровым номером 24:11:0080201:807 :

1.	—

1. Сведения о характерных точках контура объекта недвижимости с кадастровым номером 24:11:0080201:811 :

Система координат МСК-167 (24) Зона № 4

Обозначение характерных точек границ	Содержатся в Едином государственном реестре недвижимости			Определены в ходе выполнения комплексных кадастровых работ			Метод определения координат	Формулы, примененные для расчета средней квадратической погрешности определения координат характерных точек (Mt), м, с подставленными в такие формулы значениями и итоговые (вычисленные) значения Mt, м
	координаты, м		Радиус, м	координаты, м		Радиус, м		
	X	Y	R	X	Y	R		
1	2	3	4	5	6	7	8	9
н844О	—	—	—	668 500,82	77 829,84	—	Метод спутниковых геодезических измерений (определений)	√(0,10^2 + 0,10^2) = 0,10
н845О	—	—	—	668 496,19	77 828,59	—		
н846О	—	—	—	668 497,74	77 822,84	—		

1	2	3	4	5	6	7	8	9
н847О	—	—	—	668 502,38	77 824,10	—	Метод спутниковых геодезических измерений (определений)	√(0,10^2 + 0,10^2) = 0,10
н844О	—	—	—	668 500,82	77 829,84	—		

2. Сведения о характеристиках объекта недвижимости с кадастровым номером 24:11:0080201:811 :

№ п/п	Наименование характеристики	Значение характеристики
1	2	3
1.	Вид объекта недвижимости	Здание
2.	Ранее присвоенный государственный учетный номер (инвентарный) здания, сооружения, объекта незавершенного строительства	—
3.	Кадастровый номер земельного участка (земельных участков), в границах которого (которых) расположены здание, сооружение, объект незавершенного строительства	24:11:0080201:170
4.	Уникальный учетный номер кадастрового квартала, в границах которого расположены здание, сооружение, объект незавершенного строительства	24:11:0080201
5.	Адрес здания, сооружения, объекта незавершенного строительства	—
5.1.	Сведения о местоположении здания, сооружения, объекта незавершенного строительства (при отсутствии адреса) в структурированном в соответствии с федеральной информационной адресной системой виде	—
5.2.	Дополнительные сведения о местоположении	—
6.	Иные сведения	—

3. Пояснения к сведениям об объекте недвижимости с кадастровым номером 24:11:0080201:811 :

1.	—

1. Сведения о характерных точках контура объекта недвижимости с кадастровым номером 24:11:0080201:812 :

Система координат МСК-167 (24) Зона № 4

Обозначение характерных точек границ	Содержатся в Едином государственном реестре недвижимости			Определены в ходе выполнения комплексных кадастровых работ			Метод определения координат	Формулы, примененные для расчета средней квадратической погрешности определения координат характерных точек (Mt), м, с подставленными в такие формулы значениями и итоговые (вычисленные) значения Mt, м
	координаты, м		Радиус, м	координаты, м		Радиус, м		
	X	Y	R	X	Y	R		
1	2	3	4	5	6	7	8	9
н321О	—	—	—	666 826,10	77 719,05	—	Метод спутниковых геодезических измерений (определений)	√(0,10^2 + 0,10^2) = 0,10
н322О	—	—	—	666 820,82	77 720,23	—		
н323О	—	—	—	666 819,09	77 712,47	—		
н324О	—	—	—	666 824,37	77 711,29	—		
н321О	—	—	—	666 826,10	77 719,05	—		

2. Сведения о характеристиках объекта недвижимости с кадастровым номером 24:11:0080201:812 :

№ п/п	Наименование характеристики	Значение характеристики
1	2	3
1.	Вид объекта недвижимости	Здание
2.	Ранее присвоенный государственный учетный номер (инвентарный) здания, сооружения, объекта незавершенного строительства	—
3.	Кадастровый номер земельного участка (земельных участков), в границах которого (которых) расположены здание, сооружение, объект незавершенного строительства	24:11:0080201:354
4.	Уникальный учетный номер кадастрового квартала, в границах которого расположены здание, сооружение, объект незавершенного строительства	24:11:0080201

1	2	3
5.	Адрес здания, сооружения, объекта незавершенного строительства	—
5.1.	Сведения о местоположении здания, сооружения, объекта незавершенного строительства (при отсутствии адреса) в структурированном в соответствии с федеральной информационной адресной системой виде	—
5.2.	Дополнительные сведения о местоположении	—
6.	Иные сведения	—

3. Пояснения к сведениям об объекте недвижимости с кадастровым номером 24:11:0080201:812 :

1.	—

1. Сведения о характерных точках контура объекта недвижимости с кадастровым номером 24:11:0080201:813 :

Система координат МСК-167 (24) Зона № 4

Обозначение характерных точек границ	Содержатся в Едином государственном реестре недвижимости			Определены в ходе выполнения комплексных кадастровых работ			Метод определения координат	Формулы, примененные для расчета средней квадратической погрешности определения координат характерных точек (Mt), м, с подставленными в такие формулы значениями и итоговые (вычисленные) значения Mt, м
	координаты, м		Радиус, м	координаты, м		Радиус, м		
	X	Y	R	X	Y	R		
1	2	3	4	5	6	7	8	9
н628О	—	—	—	666 724,73	78 207,83	—	Метод спутниковых геодезических измерений (определений)	√(0,10^2 + 0,10^2) = 0,10
н629О	—	—	—	666 720,21	78 212,54	—		
н630О	—	—	—	666 712,04	78 204,71	—		
н631О	—	—	—	666 716,56	78 200,00	—		
н628О	—	—	—	666 724,73	78 207,83	—		

2. Сведения о характеристиках объекта недвижимости с кадастровым номером 24:11:0080201:813 :

№ п/п	Наименование характеристики	Значение характеристики
1	2	3
1.	Вид объекта недвижимости	Здание

1	2	3
2.	Ранее присвоенный государственный учетный номер (инвентарный) здания, сооружения, объекта незавершенного строительства	—
3.	Кадастровый номер земельного участка (земельных участков), в границах которого (которых) расположены здание, сооружение, объект незавершенного строительства	24:11:0080201:41
4.	Уникальный учетный номер кадастрового квартала, в границах которого расположены здание, сооружение, объект незавершенного строительства	24:11:0080201
5.	Адрес здания, сооружения, объекта незавершенного строительства	—
5.1.	Сведения о местоположении здания, сооружения, объекта незавершенного строительства (при отсутствии адреса) в структурированном в соответствии с федеральной информационной адресной системой виде	—
5.2.	Дополнительные сведения о местоположении	—
6.	Иные сведения	—

3. Пояснения к сведениям об объекте недвижимости с кадастровым номером 24:11:0080201:813 :

1.	—

1. Сведения о характерных точках контура объекта недвижимости с кадастровым номером 24:11:0080201:814 :

Система координат МСК-167 (24) Зона № 4

Обозначение характерных точек границ	Содержатся в Едином государственном реестре недвижимости			Определены в ходе выполнения комплексных кадастровых работ			Метод определения координат	Формулы, примененные для расчета средней квадратической погрешности определения координат характерных точек (Mt), м, с подставленными в такие формулы значениями и итоговые (вычисленные) значения Mt, м
	координаты, м		Радиус, м	координаты, м		Радиус, м		
	X	Y	R	X	Y	R		
1	2	3	4	5	6	7	8	9
н1738О	—	—	—	667 077,19	77 499,49	—	Метод спутниковых геодезических измерений (определений)	√(0,10^2 + 0,10^2) = 0,10
н1739О	—	—	—	667 082,87	77 501,07	—		
н1740О	—	—	—	667 080,01	77 511,38	—		

1	2	3	4	5	6	7	8	9
н1741О	—	—	—	667 074,32	77 509,80	—	Метод спутниковых геодезических измерений (определений)	√(0,10^2 + 0,10^2) = 0,10
н1738О	—	—	—	667 077,19	77 499,49	—		

2. Сведения о характеристиках объекта недвижимости с кадастровым номером 24:11:0080201:814 :

№ п/п	Наименование характеристики	Значение характеристики
1	2	3
1.	Вид объекта недвижимости	Здание
2.	Ранее присвоенный государственный учетный номер (инвентарный) здания, сооружения, объекта незавершенного строительства	—
3.	Кадастровый номер земельного участка (земельных участков), в границах которого (которых) расположены здание, сооружение, объект незавершенного строительства	24:11:0080201:1166
4.	Уникальный учетный номер кадастрового квартала, в границах которого расположены здание, сооружение, объект незавершенного строительства	24:11:0080201
5.	Адрес здания, сооружения, объекта незавершенного строительства	—
5.1.	Сведения о местоположении здания, сооружения, объекта незавершенного строительства (при отсутствии адреса) в структурированном в соответствии с федеральной информационной адресной системой виде	—
5.2.	Дополнительные сведения о местоположении	—
6.	Иные сведения	—

3. Пояснения к сведениям об объекте недвижимости с кадастровым номером 24:11:0080201:814 :

1.	—

1. Сведения о характерных точках контура объекта недвижимости с кадастровым номером 24:11:0080201:816 :

Система координат МСК-167 (24) Зона № 4

Обозначение характерных точек границ	Содержатся в Едином государственном реестре недвижимости			Определены в ходе выполнения комплексных кадастровых работ			Метод определения координат	Формулы, примененные для расчета средней квадратической погрешности определения координат характерных точек (Mt), м, с подставленными в такие формулы значениями и итоговые (вычисленные) значения Mt, м
	координаты, м		Радиус, м	координаты, м		Радиус, м		
	X	Y	R	X	Y	R		
1	2	3	4	5	6	7	8	9
н650О	—	—	—	666 895,70	77 510,07	—	Метод спутниковых геодезических измерений (определений)	√(0,10^2 + 0,10^2) = 0,10
н651О	—	—	—	666 896,17	77 515,25	—		
н652О	—	—	—	666 888,10	77 515,98	—		
н653О	—	—	—	666 887,63	77 510,80	—		
н650О	—	—	—	666 895,70	77 510,07	—		

2. Сведения о характеристиках объекта недвижимости с кадастровым номером 24:11:0080201:816 :

№ п/п	Наименование характеристики	Значение характеристики
1	2	3
1.	Вид объекта недвижимости	Здание
2.	Ранее присвоенный государственный учетный номер (инвентарный) здания, сооружения, объекта незавершенного строительства	—
3.	Кадастровый номер земельного участка (земельных участков), в границах которого (которых) расположены здание, сооружение, объект незавершенного строительства	24:11:0080201:62
4.	Уникальный учетный номер кадастрового квартала, в границах которого расположены здание, сооружение, объект незавершенного строительства	24:11:0080201

1	2	3
5.	Адрес здания, сооружения, объекта незавершенного строительства	—
5.1.	Сведения о местоположении здания, сооружения, объекта незавершенного строительства (при отсутствии адреса) в структурированном в соответствии с федеральной информационной адресной системой виде	—
5.2.	Дополнительные сведения о местоположении	—
6.	Иные сведения	—

3. Пояснения к сведениям об объекте недвижимости с кадастровым номером 24:11:0080201:816 :

1.	—

1. Сведения о характерных точках контура объекта недвижимости с кадастровым номером 24:11:0080201:817 :

Система координат МСК-167 (24) Зона № 4

Обозначение характерных точек границ	Содержатся в Едином государственном реестре недвижимости			Определены в ходе выполнения комплексных кадастровых работ			Метод определения координат	Формулы, примененные для расчета средней квадратической погрешности определения координат характерных точек (Mt), м, с подставленными в такие формулы значениями и итоговые (вычисленные) значения Mt, м
	координаты, м		Радиус, м	координаты, м		Радиус, м		
	X	Y	R	X	Y	R		
1	2	3	4	5	6	7	8	9
н654О	—	—	—	666 962,33	78 444,68	—	Метод спутниковых геодезических измерений (определений)	√(0,10^2 + 0,10^2) = 0,10
н655О	—	—	—	666 965,86	78 449,04	—		
н656О	—	—	—	666 961,89	78 452,25	—		
н657О	—	—	—	666 958,37	78 447,90	—		
н654О	—	—	—	666 962,33	78 444,68	—		

2. Сведения о характеристиках объекта недвижимости с кадастровым номером 24:11:0080201:817 :

№ п/п	Наименование характеристики	Значение характеристики
1	2	3
1.	Вид объекта недвижимости	Здание

1	2	3
2.	Ранее присвоенный государственный учетный номер (инвентарный) здания, сооружения, объекта незавершенного строительства	—
3.	Кадастровый номер земельного участка (земельных участков), в границах которого (которых) расположены здание, сооружение, объект незавершенного строительства	24:11:0080201:2
4.	Уникальный учетный номер кадастрового квартала, в границах которого расположены здание, сооружение, объект незавершенного строительства	24:11:0080201
5.	Адрес здания, сооружения, объекта незавершенного строительства	—
5.1.	Сведения о местоположении здания, сооружения, объекта незавершенного строительства (при отсутствии адреса) в структурированном в соответствии с федеральной информационной адресной системой виде	—
5.2.	Дополнительные сведения о местоположении	—
6.	Иные сведения	—

3. Пояснения к сведениям об объекте недвижимости с кадастровым номером 24:11:0080201:817 :

1.	—

1. Сведения о характерных точках контура объекта недвижимости с кадастровым номером 24:11:0080201:819 :

Система координат МСК-167 (24) Зона № 4

Обозначение характерных точек границ	Содержатся в Едином государственном реестре недвижимости			Определены в ходе выполнения комплексных кадастровых работ			Метод определения координат	Формулы, примененные для расчета средней квадратической погрешности определения координат характерных точек (Mt), м, с подставленными в такие формулы значениями и итоговые (вычисленные) значения Mt, м
	координаты, м		Радиус, м	координаты, м		Радиус, м		
	X	Y	R	X	Y	R		
1	2	3	4	5	6	7	8	9
н658О	—	—	—	666 953,93	77 336,92	—	Метод спутниковых геодезических измерений (определений)	√(0,10^2 + 0,10^2) = 0,10
н659О	—	—	—	666 953,03	77 344,37	—		
н660О	—	—	—	666 945,48	77 343,45	—		

1	2	3	4	5	6	7	8	9
н661О	—	—	—	666 946,39	77 336,01	—	Метод спутниковых геодезических измерений (определений)	√(0,10^2 + 0,10^2) = 0,10
н658О	—	—	—	666 953,93	77 336,92	—		

2. Сведения о характеристиках объекта недвижимости с кадастровым номером 24:11:0080201:819 :

№ п/п	Наименование характеристики	Значение характеристики
1	2	3
1.	Вид объекта недвижимости	Здание
2.	Ранее присвоенный государственный учетный номер (инвентарный) здания, сооружения, объекта незавершенного строительства	—
3.	Кадастровый номер земельного участка (земельных участков), в границах которого (которых) расположены здание, сооружение, объект незавершенного строительства	24:11:0080201:214
4.	Уникальный учетный номер кадастрового квартала, в границах которого расположены здание, сооружение, объект незавершенного строительства	24:11:0080201
5.	Адрес здания, сооружения, объекта незавершенного строительства	—
5.1.	Сведения о местоположении здания, сооружения, объекта незавершенного строительства (при отсутствии адреса) в структурированном в соответствии с федеральной информационной адресной системой виде	—
5.2.	Дополнительные сведения о местоположении	—
6.	Иные сведения	—

3. Пояснения к сведениям об объекте недвижимости с кадастровым номером 24:11:0080201:819 :

1.	—

1. Сведения о характерных точках контура объекта недвижимости с кадастровым номером 24:11:0080201:820 :

Система координат МСК-167 (24) Зона № 4

Обозначение характерных точек границ	Содержатся в Едином государственном реестре недвижимости			Определены в ходе выполнения комплексных кадастровых работ			Метод определения координат	Формулы, примененные для расчета средней квадратической погрешности определения координат характерных точек (Mt), м, с подставленными в такие формулы значениями и итоговые (вычисленные) значения Mt, м
	координаты, м		Радиус, м	координаты, м		Радиус, м		
	X	Y	R	X	Y	R		
1	2	3	4	5	6	7	8	9
н662О	—	—	—	668 097,16	77 743,09	—	Метод спутниковых геодезических измерений (определений)	√(0,10^2 + 0,10^2) = 0,10
н663О	—	—	—	668 095,69	77 753,48	—		
н664О	—	—	—	668 085,30	77 752,02	—		
н665О	—	—	—	668 086,76	77 741,62	—		
н662О	—	—	—	668 097,16	77 743,09	—		

2. Сведения о характеристиках объекта недвижимости с кадастровым номером 24:11:0080201:820 :

№ п/п	Наименование характеристики	Значение характеристики
1	2	3
1.	Вид объекта недвижимости	Здание
2.	Ранее присвоенный государственный учетный номер (инвентарный) здания, сооружения, объекта незавершенного строительства	—
3.	Кадастровый номер земельного участка (земельных участков), в границах которого (которых) расположены здание, сооружение, объект незавершенного строительства	24:11:0080201:180
4.	Уникальный учетный номер кадастрового квартала, в границах которого расположены здание, сооружение, объект незавершенного строительства	24:11:0080201

1	2	3
5.	Адрес здания, сооружения, объекта незавершенного строительства	—
5.1.	Сведения о местоположении здания, сооружения, объекта незавершенного строительства (при отсутствии адреса) в структурированном в соответствии с федеральной информационной адресной системой виде	—
5.2.	Дополнительные сведения о местоположении	—
6.	Иные сведения	—

3. Пояснения к сведениям об объекте недвижимости с кадастровым номером 24:11:0080201:820 :

1.	—

1. Сведения о характерных точках контура объекта недвижимости с кадастровым номером 24:11:0080201:822 :

Система координат МСК-167 (24) Зона № 4

Обозначение характерных точек границ	Содержатся в Едином государственном реестре недвижимости			Определены в ходе выполнения комплексных кадастровых работ			Метод определения координат	Формулы, примененные для расчета средней квадратической погрешности определения координат характерных точек (Mt), м, с подставленными в такие формулы значениями и итоговые (вычисленные) значения Mt, м
	координаты, м		Радиус, м	координаты, м		Радиус, м		
	X	Y	R	X	Y	R		
1	2	3	4	5	6	7	8	9
н884О	—	—	—	668 313,74	77 797,36	—	Метод спутниковых геодезических измерений (определений)	√(0,10^2 + 0,10^2) = 0,10
н885О	—	—	—	668 316,92	77 798,06	—		
н886О	—	—	—	668 315,55	77 804,31	—		
н887О	—	—	—	668 312,37	77 803,61	—		
н884О	—	—	—	668 313,74	77 797,36	—		

2. Сведения о характеристиках объекта недвижимости с кадастровым номером 24:11:0080201:822 :

№ п/п	Наименование характеристики	Значение характеристики
1	2	3
1.	Вид объекта недвижимости	Здание

1	2	3
2.	Ранее присвоенный государственный учетный номер (инвентарный) здания, сооружения, объекта незавершенного строительства	—
3.	Кадастровый номер земельного участка (земельных участков), в границах которого (которых) расположены здание, сооружение, объект незавершенного строительства	24:11:0080201:334
4.	Уникальный учетный номер кадастрового квартала, в границах которого расположены здание, сооружение, объект незавершенного строительства	24:11:0080201
5.	Адрес здания, сооружения, объекта незавершенного строительства	—
5.1.	Сведения о местоположении здания, сооружения, объекта незавершенного строительства (при отсутствии адреса) в структурированном в соответствии с федеральной информационной адресной системой виде	—
5.2.	Дополнительные сведения о местоположении	—
6.	Иные сведения	—

3. Пояснения к сведениям об объекте недвижимости с кадастровым номером 24:11:0080201:822 :

1.	—

1. Сведения о характерных точках контура объекта недвижимости с кадастровым номером 24:11:0080201:823 :

Система координат МСК-167 (24) Зона № 4

Обозначение характерных точек границ	Содержатся в Едином государственном реестре недвижимости			Определены в ходе выполнения комплексных кадастровых работ			Метод определения координат	Формулы, примененные для расчета средней квадратической погрешности определения координат характерных точек (Mt), м, с подставленными в такие формулы значениями и итоговые (вычисленные) значения Mt, м
	координаты, м		Радиус, м	координаты, м		Радиус, м		
	X	Y	R	X	Y	R		
1	2	3	4	5	6	7	8	9
н888О	—	—	—	668 319,70	77 788,00	—	Метод спутниковых геодезических измерений (определений)	√(0,10^2 + 0,10^2) = 0,10
н889О	—	—	—	668 332,22	77 790,91	—		
н890О	—	—	—	668 330,00	77 800,46	—		

1	2	3	4	5	6	7	8	9
н891О	—	—	—	668 317,48	77 797,55	—	Метод спутниковых геодезических измерений (определений)	√(0,10^2 + 0,10^2) = 0,10
н888О	—	—	—	668 319,70	77 788,00	—		

2. Сведения о характеристиках объекта недвижимости с кадастровым номером 24:11:0080201:823 :

№ п/п	Наименование характеристики	Значение характеристики
1	2	3
1.	Вид объекта недвижимости	Здание
2.	Ранее присвоенный государственный учетный номер (инвентарный) здания, сооружения, объекта незавершенного строительства	—
3.	Кадастровый номер земельного участка (земельных участков), в границах которого (которых) расположены здание, сооружение, объект незавершенного строительства	24:11:0080201:334
4.	Уникальный учетный номер кадастрового квартала, в границах которого расположены здание, сооружение, объект незавершенного строительства	24:11:0080201
5.	Адрес здания, сооружения, объекта незавершенного строительства	—
5.1.	Сведения о местоположении здания, сооружения, объекта незавершенного строительства (при отсутствии адреса) в структурированном в соответствии с федеральной информационной адресной системой виде	—
5.2.	Дополнительные сведения о местоположении	—
6.	Иные сведения	—

3. Пояснения к сведениям об объекте недвижимости с кадастровым номером 24:11:0080201:823 :

1.	—

1. Сведения о характерных точках контура объекта недвижимости с кадастровым номером 24:11:0080201:825 :

Система координат МСК-167 (24) Зона № 4

Обозначение характерных точек границ	Содержатся в Едином государственном реестре недвижимости			Определены в ходе выполнения комплексных кадастровых работ			Метод определения координат	Формулы, примененные для расчета средней квадратической погрешности определения координат характерных точек (Mt), м, с подставленными в такие формулы значениями и итоговые (вычисленные) значения Mt, м
	координаты, м		Радиус, м	координаты, м		Радиус, м		
	X	Y	R	X	Y	R		
1	2	3	4	5	6	7	8	9
н892О	—	—	—	666 904,02	77 700,81	—	Метод спутниковых геодезических измерений (определений)	√(0,10^2 + 0,10^2) = 0,10
н893О	—	—	—	666 905,17	77 704,85	—		
н894О	—	—	—	666 901,23	77 705,97	—		
н895О	—	—	—	666 900,08	77 701,93	—		
н892О	—	—	—	666 904,02	77 700,81	—		

2. Сведения о характеристиках объекта недвижимости с кадастровым номером 24:11:0080201:825 :

№ п/п	Наименование характеристики	Значение характеристики
1	2	3
1.	Вид объекта недвижимости	Здание
2.	Ранее присвоенный государственный учетный номер (инвентарный) здания, сооружения, объекта незавершенного строительства	—
3.	Кадастровый номер земельного участка (земельных участков), в границах которого (которых) расположены здание, сооружение, объект незавершенного строительства	24:11:0080201:77
4.	Уникальный учетный номер кадастрового квартала, в границах которого расположены здание, сооружение, объект незавершенного строительства	24:11:0080201

1	2	3
5.	Адрес здания, сооружения, объекта незавершенного строительства	—
5.1.	Сведения о местоположении здания, сооружения, объекта незавершенного строительства (при отсутствии адреса) в структурированном в соответствии с федеральной информационной адресной системой виде	—
5.2.	Дополнительные сведения о местоположении	—
6.	Иные сведения	—

3. Пояснения к сведениям об объекте недвижимости с кадастровым номером 24:11:0080201:825 :

1.	—

1. Сведения о характерных точках контура объекта недвижимости с кадастровым номером 24:11:0080201:827 :

Система координат МСК-167 (24) Зона № 4

Обозначение характерных точек границ	Содержатся в Едином государственном реестре недвижимости			Определены в ходе выполнения комплексных кадастровых работ			Метод определения координат	Формулы, примененные для расчета средней квадратической погрешности определения координат характерных точек (Mt), м, с подставленными в такие формулы значениями и итоговые (вычисленные) значения Mt, м
	координаты, м		Радиус, м	координаты, м		Радиус, м		
	X	Y	R	X	Y	R		
1	2	3	4	5	6	7	8	9
н896О	—	—	—	666 910,10	77 690,73	—	Метод спутниковых геодезических измерений (определений)	√(0,10^2 + 0,10^2) = 0,10
н897О	—	—	—	666 911,06	77 696,25	—		
н898О	—	—	—	666 902,59	77 697,72	—		
н899О	—	—	—	666 901,63	77 692,20	—		
н896О	—	—	—	666 910,10	77 690,73	—		

2. Сведения о характеристиках объекта недвижимости с кадастровым номером 24:11:0080201:827 :

№ п/п	Наименование характеристики	Значение характеристики
1	2	3
1.	Вид объекта недвижимости	Здание

1	2	3
2.	Ранее присвоенный государственный учетный номер (инвентарный) здания, сооружения, объекта незавершенного строительства	—
3.	Кадастровый номер земельного участка (земельных участков), в границах которого (которых) расположены здание, сооружение, объект незавершенного строительства	24:11:0080201:77
4.	Уникальный учетный номер кадастрового квартала, в границах которого расположены здание, сооружение, объект незавершенного строительства	24:11:0080201
5.	Адрес здания, сооружения, объекта незавершенного строительства	—
5.1.	Сведения о местоположении здания, сооружения, объекта незавершенного строительства (при отсутствии адреса) в структурированном в соответствии с федеральной информационной адресной системой виде	—
5.2.	Дополнительные сведения о местоположении	—
6.	Иные сведения	—

3. Пояснения к сведениям об объекте недвижимости с кадастровым номером 24:11:0080201:827 :

1.	—

1. Сведения о характерных точках контура объекта недвижимости с кадастровым номером 24:11:0080201:828 :

Система координат МСК-167 (24) Зона № 4

Обозначение характерных точек границ	Содержатся в Едином государственном реестре недвижимости			Определены в ходе выполнения комплексных кадастровых работ			Метод определения координат	Формулы, примененные для расчета средней квадратической погрешности определения координат характерных точек (Mt), м, с подставленными в такие формулы значениями и итоговые (вычисленные) значения Mt, м
	координаты, м		Радиус, м	координаты, м		Радиус, м		
	X	Y	R	X	Y	R		
1	2	3	4	5	6	7	8	9
н239О	—	—	—	667 294,72	77 446,22	—	Метод спутниковых геодезических измерений (определений)	√(0,10^2 + 0,10^2) = 0,10
н240О	—	—	—	667 291,84	77 454,83	—		
н241О	—	—	—	667 289,60	77 454,14	—		

1	2	3	4	5	6	7	8	9
н242О	—	—	—	667 290,05	77 452,76	—	Метод спутниковых геодезических измерений (определений)	√(0,10^2 + 0,10^2) = 0,10
н243О	—	—	—	667 281,01	77 449,71	—		
н244О	—	—	—	667 283,43	77 442,46	—		
н239О	—	—	—	667 294,72	77 446,22	—		

2. Сведения о характеристиках объекта недвижимости с кадастровым номером 24:11:0080201:828 :

№ п/п	Наименование характеристики	Значение характеристики
1	2	3
1.	Вид объекта недвижимости	Здание
2.	Ранее присвоенный государственный учетный номер (инвентарный) здания, сооружения, объекта незавершенного строительства	—
3.	Кадастровый номер земельного участка (земельных участков), в границах которого (которых) расположены здание, сооружение, объект незавершенного строительства	24:11:0080201:275
4.	Уникальный учетный номер кадастрового квартала, в границах которого расположены здание, сооружение, объект незавершенного строительства	24:11:0080201
5.	Адрес здания, сооружения, объекта незавершенного строительства	—
5.1.	Сведения о местоположении здания, сооружения, объекта незавершенного строительства (при отсутствии адреса) в структурированном в соответствии с федеральной информационной адресной системой виде	—
5.2.	Дополнительные сведения о местоположении	—
6.	Иные сведения	—

3. Пояснения к сведениям об объекте недвижимости с кадастровым номером 24:11:0080201:828 :

1.	—

1. Сведения о характерных точках контура объекта недвижимости с кадастровым номером 24:11:0080201:829 :

Система координат МСК-167 (24) Зона № 4

Обозначение характерных точек границ	Содержатся в Едином государственном реестре недвижимости			Определены в ходе выполнения комплексных кадастровых работ			Метод определения координат	Формулы, примененные для расчета средней квадратической погрешности определения координат характерных точек (Mt), м, с подставленными в такие формулы значениями и итоговые (вычисленные) значения Mt, м
	координаты, м		Радиус, м	координаты, м		Радиус, м		
	X	Y	R	X	Y	R		
1	2	3	4	5	6	7	8	9
н900О	—	—	—	667 387,75	77 432,52	—	Метод спутниковых геодезических измерений (определений)	√(0,10^2 + 0,10^2) = 0,10
н901О	—	—	—	667 394,59	77 433,75	—		
н902О	—	—	—	667 392,61	77 444,73	—		
н903О	—	—	—	667 385,77	77 443,49	—		
н900О	—	—	—	667 387,75	77 432,52	—		

2. Сведения о характеристиках объекта недвижимости с кадастровым номером 24:11:0080201:829 :

№ п/п	Наименование характеристики	Значение характеристики
1	2	3
1.	Вид объекта недвижимости	Здание
2.	Ранее присвоенный государственный учетный номер (инвентарный) здания, сооружения, объекта незавершенного строительства	—
3.	Кадастровый номер земельного участка (земельных участков), в границах которого (которых) расположены здание, сооружение, объект незавершенного строительства	24:11:0080201:145
4.	Уникальный учетный номер кадастрового квартала, в границах которого расположены здание, сооружение, объект незавершенного строительства	24:11:0080201

1	2	3
5.	Адрес здания, сооружения, объекта незавершенного строительства	—
5.1.	Сведения о местоположении здания, сооружения, объекта незавершенного строительства (при отсутствии адреса) в структурированном в соответствии с федеральной информационной адресной системой виде	—
5.2.	Дополнительные сведения о местоположении	—
6.	Иные сведения	—

3. Пояснения к сведениям об объекте недвижимости с кадастровым номером 24:11:0080201:829 :

1.	—

1. Сведения о характерных точках контура объекта недвижимости с кадастровым номером 24:11:0080201:830 :

Система координат МСК-167 (24) Зона № 4

Обозначение характерных точек границ	Содержатся в Едином государственном реестре недвижимости			Определены в ходе выполнения комплексных кадастровых работ			Метод определения координат	Формулы, примененные для расчета средней квадратической погрешности определения координат характерных точек (Mt), м, с подставленными в такие формулы значениями и итоговые (вычисленные) значения Mt, м
	координаты, м		Радиус, м	координаты, м		Радиус, м		
	X	Y	R	X	Y	R		
1	2	3	4	5	6	7	8	9
н904О	—	—	—	668 158,53	77 683,66	—	Метод спутниковых геодезических измерений (определений)	√(0,10^2 + 0,10^2) = 0,10
н905О	—	—	—	668 157,06	77 694,36	—		
н906О	—	—	—	668 147,66	77 693,08	—		
н907О	—	—	—	668 149,13	77 682,37	—		
н904О	—	—	—	668 158,53	77 683,66	—		

2. Сведения о характеристиках объекта недвижимости с кадастровым номером 24:11:0080201:830 :

№ п/п	Наименование характеристики	Значение характеристики
1	2	3
1.	Вид объекта недвижимости	Здание

1	2	3
2.	Ранее присвоенный государственный учетный номер (инвентарный) здания, сооружения, объекта незавершенного строительства	—
3.	Кадастровый номер земельного участка (земельных участков), в границах которого (которых) расположены здание, сооружение, объект незавершенного строительства	24:11:0080201:195
4.	Уникальный учетный номер кадастрового квартала, в границах которого расположены здание, сооружение, объект незавершенного строительства	24:11:0080201
5.	Адрес здания, сооружения, объекта незавершенного строительства	—
5.1.	Сведения о местоположении здания, сооружения, объекта незавершенного строительства (при отсутствии адреса) в структурированном в соответствии с федеральной информационной адресной системой виде	—
5.2.	Дополнительные сведения о местоположении	—
6.	Иные сведения	—

3. Пояснения к сведениям об объекте недвижимости с кадастровым номером 24:11:0080201:830 :

1.	—

1. Сведения о характерных точках контура объекта недвижимости с кадастровым номером 24:11:0080201:832 :

Система координат МСК-167 (24) Зона № 4

Обозначение характерных точек границ	Содержатся в Едином государственном реестре недвижимости			Определены в ходе выполнения комплексных кадастровых работ			Метод определения координат	Формулы, примененные для расчета средней квадратической погрешности определения координат характерных точек (Mt), м, с подставленными в такие формулы значениями и итоговые (вычисленные) значения Mt, м
	координаты, м		Радиус, м	координаты, м		Радиус, м		
	X	Y	R	X	Y	R		
1	2	3	4	5	6	7	8	9
н908О	—	—	—	667 343,73	77 605,13	—	Метод спутниковых геодезических измерений (определений)	√(0,10^2 + 0,10^2) = 0,10
н909О	—	—	—	667 348,56	77 606,41	—		
н910О	—	—	—	667 346,76	77 613,19	—		

1	2	3	4	5	6	7	8	9
н911О	—	—	—	667 341,93	77 611,91	—	Метод спутниковых геодезических измерений (определений)	√(0,10^2 + 0,10^2) = 0,10
н908О	—	—	—	667 343,73	77 605,13	—		

2. Сведения о характеристиках объекта недвижимости с кадастровым номером 24:11:0080201:832 :

№ п/п	Наименование характеристики	Значение характеристики
1	2	3
1.	Вид объекта недвижимости	Здание
2.	Ранее присвоенный государственный учетный номер (инвентарный) здания, сооружения, объекта незавершенного строительства	—
3.	Кадастровый номер земельного участка (земельных участков), в границах которого (которых) расположены здание, сооружение, объект незавершенного строительства	24:11:0080201:255
4.	Уникальный учетный номер кадастрового квартала, в границах которого расположены здание, сооружение, объект незавершенного строительства	24:11:0080201
5.	Адрес здания, сооружения, объекта незавершенного строительства	—
5.1.	Сведения о местоположении здания, сооружения, объекта незавершенного строительства (при отсутствии адреса) в структурированном в соответствии с федеральной информационной адресной системой виде	—
5.2.	Дополнительные сведения о местоположении	—
6.	Иные сведения	—

3. Пояснения к сведениям об объекте недвижимости с кадастровым номером 24:11:0080201:832 :

1.	—

1. Сведения о характерных точках контура объекта недвижимости с кадастровым номером 24:11:0080201:837 :

Система координат МСК-167 (24) Зона № 4

Обозначение характерных точек границ	Содержатся в Едином государственном реестре недвижимости			Определены в ходе выполнения комплексных кадастровых работ			Метод определения координат	Формулы, примененные для расчета средней квадратической погрешности определения координат характерных точек (Mt), м, с подставленными в такие формулы значениями и итоговые (вычисленные) значения Mt, м
	координаты, м		Радиус, м	координаты, м		Радиус, м		
	X	Y	R	X	Y	R		
1	2	3	4	5	6	7	8	9
н912О	—	—	—	666 900,28	77 537,06	—	Метод спутниковых геодезических измерений (определений)	√(0,10^2 + 0,10^2) = 0,10
н913О	—	—	—	666 899,64	77 543,43	—		
н914О	—	—	—	666 889,29	77 542,38	—		
н915О	—	—	—	666 889,93	77 536,01	—		
н912О	—	—	—	666 900,28	77 537,06	—		

2. Сведения о характеристиках объекта недвижимости с кадастровым номером 24:11:0080201:837 :

№ п/п	Наименование характеристики	Значение характеристики
1	2	3
1.	Вид объекта недвижимости	Здание
2.	Ранее присвоенный государственный учетный номер (инвентарный) здания, сооружения, объекта незавершенного строительства	—
3.	Кадастровый номер земельного участка (земельных участков), в границах которого (которых) расположены здание, сооружение, объект незавершенного строительства	24:11:0080201:63
4.	Уникальный учетный номер кадастрового квартала, в границах которого расположены здание, сооружение, объект незавершенного строительства	24:11:0080201

1	2	3
5.	Адрес здания, сооружения, объекта незавершенного строительства	—
5.1.	Сведения о местоположении здания, сооружения, объекта незавершенного строительства (при отсутствии адреса) в структурированном в соответствии с федеральной информационной адресной системой виде	—
5.2.	Дополнительные сведения о местоположении	—
6.	Иные сведения	—

3. Пояснения к сведениям об объекте недвижимости с кадастровым номером 24:11:0080201:837 :

1.	—

1. Сведения о характерных точках контура объекта недвижимости с кадастровым номером 24:11:0080201:838 :

Система координат МСК-167 (24) Зона № 4

Обозначение характерных точек границ	Содержатся в Едином государственном реестре недвижимости			Определены в ходе выполнения комплексных кадастровых работ			Метод определения координат	Формулы, примененные для расчета средней квадратической погрешности определения координат характерных точек (Mt), м, с подставленными в такие формулы значениями и итоговые (вычисленные) значения Mt, м
	координаты, м		Радиус, м	координаты, м		Радиус, м		
	X	Y	R	X	Y	R		
1	2	3	4	5	6	7	8	9
н916О	—	—	—	666 315,43	77 769,60	—	Метод спутниковых геодезических измерений (определений)	√(0,10^2 + 0,10^2) = 0,10
н917О	—	—	—	666 321,97	77 776,35	—		
н918О	—	—	—	666 315,66	77 782,48	—		
н919О	—	—	—	666 309,11	77 775,73	—		
н916О	—	—	—	666 315,43	77 769,60	—		

2. Сведения о характеристиках объекта недвижимости с кадастровым номером 24:11:0080201:838 :

№ п/п	Наименование характеристики	Значение характеристики
1	2	3
1.	Вид объекта недвижимости	Здание

1	2	3
2.	Ранее присвоенный государственный учетный номер (инвентарный) здания, сооружения, объекта незавершенного строительства	—
3.	Кадастровый номер земельного участка (земельных участков), в границах которого (которых) расположены здание, сооружение, объект незавершенного строительства	24:11:0080201:1143
4.	Уникальный учетный номер кадастрового квартала, в границах которого расположены здание, сооружение, объект незавершенного строительства	24:11:0080201
5.	Адрес здания, сооружения, объекта незавершенного строительства	—
5.1.	Сведения о местоположении здания, сооружения, объекта незавершенного строительства (при отсутствии адреса) в структурированном в соответствии с федеральной информационной адресной системой виде	—
5.2.	Дополнительные сведения о местоположении	—
6.	Иные сведения	—

3. Пояснения к сведениям об объекте недвижимости с кадастровым номером 24:11:0080201:838 :

1.	—

1. Сведения о характерных точках контура объекта недвижимости с кадастровым номером 24:11:0080201:842 :

Система координат МСК-167 (24) Зона № 4

Обозначение характерных точек границ	Содержатся в Едином государственном реестре недвижимости			Определены в ходе выполнения комплексных кадастровых работ			Метод определения координат	Формулы, примененные для расчета средней квадратической погрешности определения координат характерных точек (Mt), м, с подставленными в такие формулы значениями и итоговые (вычисленные) значения Mt, м
	координаты, м		Радиус, м	координаты, м		Радиус, м		
	X	Y	R	X	Y	R		
1	2	3	4	5	6	7	8	9
н924О	—	—	—	667 193,86	77 386,82	—	Метод спутниковых геодезических измерений (определений)	√(0,10^2 + 0,10^2) = 0,10
н925О	—	—	—	667 196,88	77 387,86	—		
н926О	—	—	—	667 194,81	77 393,92	—		

1	2	3	4	5	6	7	8	9
н927О	—	—	—	667 191,78	77 392,88	—	Метод спутниковых геодезических измерений (определений)	√(0,10^2 + 0,10^2) = 0,10
н924О	—	—	—	667 193,86	77 386,82	—		

2. Сведения о характеристиках объекта недвижимости с кадастровым номером 24:11:0080201:842 :

№ п/п	Наименование характеристики	Значение характеристики
1	2	3
1.	Вид объекта недвижимости	Здание
2.	Ранее присвоенный государственный учетный номер (инвентарный) здания, сооружения, объекта незавершенного строительства	—
3.	Кадастровый номер земельного участка (земельных участков), в границах которого (которых) расположены здание, сооружение, объект незавершенного строительства	24:11:0080201:262
4.	Уникальный учетный номер кадастрового квартала, в границах которого расположены здание, сооружение, объект незавершенного строительства	24:11:0080201
5.	Адрес здания, сооружения, объекта незавершенного строительства	—
5.1.	Сведения о местоположении здания, сооружения, объекта незавершенного строительства (при отсутствии адреса) в структурированном в соответствии с федеральной информационной адресной системой виде	—
5.2.	Дополнительные сведения о местоположении	—
6.	Иные сведения	—

3. Пояснения к сведениям об объекте недвижимости с кадастровым номером 24:11:0080201:842 :

1.	—

1. Сведения о характерных точках контура объекта недвижимости с кадастровым номером 24:11:0080201:843 :

Система координат МСК-167 (24) Зона № 4

Обозначение характерных точек границ	Содержатся в Едином государственном реестре недвижимости			Определены в ходе выполнения комплексных кадастровых работ			Метод определения координат	Формулы, примененные для расчета средней квадратической погрешности определения координат характерных точек (Mt), м, с подставленными в такие формулы значениями и итоговые (вычисленные) значения Mt, м
	координаты, м		Радиус, м	координаты, м		Радиус, м		
	X	Y	R	X	Y	R		
1	2	3	4	5	6	7	8	9
н928О	—	—	—	667 196,03	77 372,79	—	Метод спутниковых геодезических измерений (определений)	√(0,10^2 + 0,10^2) = 0,10
н929О	—	—	—	667 200,34	77 374,07	—		
н930О	—	—	—	667 198,50	77 380,30	—		
н931О	—	—	—	667 194,18	77 379,02	—		
н928О	—	—	—	667 196,03	77 372,79	—		

2. Сведения о характеристиках объекта недвижимости с кадастровым номером 24:11:0080201:843 :

№ п/п	Наименование характеристики	Значение характеристики
1	2	3
1.	Вид объекта недвижимости	Здание
2.	Ранее присвоенный государственный учетный номер (инвентарный) здания, сооружения, объекта незавершенного строительства	—
3.	Кадастровый номер земельного участка (земельных участков), в границах которого (которых) расположены здание, сооружение, объект незавершенного строительства	24:11:0080201:262
4.	Уникальный учетный номер кадастрового квартала, в границах которого расположены здание, сооружение, объект незавершенного строительства	24:11:0080201

1	2	3
5.	Адрес здания, сооружения, объекта незавершенного строительства	—
5.1.	Сведения о местоположении здания, сооружения, объекта незавершенного строительства (при отсутствии адреса) в структурированном в соответствии с федеральной информационной адресной системой виде	—
5.2.	Дополнительные сведения о местоположении	—
6.	Иные сведения	—

3. Пояснения к сведениям об объекте недвижимости с кадастровым номером 24:11:0080201:843 :

1.	—

1. Сведения о характерных точках контура объекта недвижимости с кадастровым номером 24:11:0080201:844 :

Система координат МСК-167 (24) Зона № 4

Обозначение характерных точек границ	Содержатся в Едином государственном реестре недвижимости			Определены в ходе выполнения комплексных кадастровых работ			Метод определения координат	Формулы, примененные для расчета средней квадратической погрешности определения координат характерных точек (Mt), м, с подставленными в такие формулы значениями и итоговые (вычисленные) значения Mt, м
	координаты, м		Радиус, м	координаты, м		Радиус, м		
	X	Y	R	X	Y	R		
1	2	3	4	5	6	7	8	9
н932О	—	—	—	667 188,70	77 370,47	—	Метод спутниковых геодезических измерений (определений)	√(0,10^2 + 0,10^2) = 0,10
н933О	—	—	—	667 187,55	77 374,72	—		
н934О	—	—	—	667 180,99	77 372,94	—		
н935О	—	—	—	667 182,14	77 368,69	—		
н932О	—	—	—	667 188,70	77 370,47	—		

2. Сведения о характеристиках объекта недвижимости с кадастровым номером 24:11:0080201:844 :

№ п/п	Наименование характеристики	Значение характеристики
1	2	3
1.	Вид объекта недвижимости	Здание

1	2	3
2.	Ранее присвоенный государственный учетный номер (инвентарный) здания, сооружения, объекта незавершенного строительства	—
3.	Кадастровый номер земельного участка (земельных участков), в границах которого (которых) расположены здание, сооружение, объект незавершенного строительства	24:11:0080201:262
4.	Уникальный учетный номер кадастрового квартала, в границах которого расположены здание, сооружение, объект незавершенного строительства	24:11:0080201
5.	Адрес здания, сооружения, объекта незавершенного строительства	—
5.1.	Сведения о местоположении здания, сооружения, объекта незавершенного строительства (при отсутствии адреса) в структурированном в соответствии с федеральной информационной адресной системой виде	—
5.2.	Дополнительные сведения о местоположении	—
6.	Иные сведения	—

3. Пояснения к сведениям об объекте недвижимости с кадастровым номером 24:11:0080201:844 :

1.	—

1. Сведения о характерных точках контура объекта недвижимости с кадастровым номером 24:11:0080201:845 :

Система координат МСК-167 (24) Зона № 4

Обозначение характерных точек границ	Содержатся в Едином государственном реестре недвижимости			Определены в ходе выполнения комплексных кадастровых работ			Метод определения координат	Формулы, примененные для расчета средней квадратической погрешности определения координат характерных точек (Mt), м, с подставленными в такие формулы значениями и итоговые (вычисленные) значения Mt, м
	координаты, м		Радиус, м	координаты, м		Радиус, м		
	X	Y	R	X	Y	R		
1	2	3	4	5	6	7	8	9
н936О	—	—	—	667 192,53	77 383,21	—	Метод спутниковых геодезических измерений (определений)	√(0,10^2 + 0,10^2) = 0,10
н937О	—	—	—	667 190,31	77 391,62	—		
н938О	—	—	—	667 180,91	77 389,15	—		

1	2	3	4	5	6	7	8	9
н939О	—	—	—	667 183,12	77 380,73	—	Метод спутниковых геодезических измерений (определений)	√(0,10^2 + 0,10^2) = 0,10
н936О	—	—	—	667 192,53	77 383,21	—		

2. Сведения о характеристиках объекта недвижимости с кадастровым номером 24:11:0080201:845 :

№ п/п	Наименование характеристики	Значение характеристики
1	2	3
1.	Вид объекта недвижимости	Здание
2.	Ранее присвоенный государственный учетный номер (инвентарный) здания, сооружения, объекта незавершенного строительства	—
3.	Кадастровый номер земельного участка (земельных участков), в границах которого (которых) расположены здание, сооружение, объект незавершенного строительства	24:11:0080201:262
4.	Уникальный учетный номер кадастрового квартала, в границах которого расположены здание, сооружение, объект незавершенного строительства	24:11:0080201
5.	Адрес здания, сооружения, объекта незавершенного строительства	—
5.1.	Сведения о местоположении здания, сооружения, объекта незавершенного строительства (при отсутствии адреса) в структурированном в соответствии с федеральной информационной адресной системой виде	—
5.2.	Дополнительные сведения о местоположении	—
6.	Иные сведения	—

3. Пояснения к сведениям об объекте недвижимости с кадастровым номером 24:11:0080201:845 :

1.	—

1. Сведения о характерных точках контура объекта недвижимости с кадастровым номером 24:11:0080201:847 :

Система координат МСК-167 (24) Зона № 4

Обозначение характерных точек границ	Содержатся в Едином государственном реестре недвижимости			Определены в ходе выполнения комплексных кадастровых работ			Метод определения координат	Формулы, примененные для расчета средней квадратической погрешности определения координат характерных точек (Mt), м, с подставленными в такие формулы значениями и итоговые (вычисленные) значения Mt, м
	координаты, м		Радиус, м	координаты, м		Радиус, м		
	X	Y	R	X	Y	R		
1	2	3	4	5	6	7	8	9
н940О	—	—	—	666 887,31	77 738,88	—	Метод спутниковых геодезических измерений (определений)	√(0,10^2 + 0,10^2) = 0,10
н941О	—	—	—	666 888,94	77 744,88	—		
н942О	—	—	—	666 881,27	77 746,96	—		
н943О	—	—	—	666 879,64	77 740,96	—		
н940О	—	—	—	666 887,31	77 738,88	—		

2. Сведения о характеристиках объекта недвижимости с кадастровым номером 24:11:0080201:847 :

№ п/п	Наименование характеристики	Значение характеристики
1	2	3
1.	Вид объекта недвижимости	Здание
2.	Ранее присвоенный государственный учетный номер (инвентарный) здания, сооружения, объекта незавершенного строительства	—
3.	Кадастровый номер земельного участка (земельных участков), в границах которого (которых) расположены здание, сооружение, объект незавершенного строительства	24:11:0080201:12
4.	Уникальный учетный номер кадастрового квартала, в границах которого расположены здание, сооружение, объект незавершенного строительства	24:11:0080201

1	2	3
5.	Адрес здания, сооружения, объекта незавершенного строительства	—
5.1.	Сведения о местоположении здания, сооружения, объекта незавершенного строительства (при отсутствии адреса) в структурированном в соответствии с федеральной информационной адресной системой виде	—
5.2.	Дополнительные сведения о местоположении	—
6.	Иные сведения	—

3. Пояснения к сведениям об объекте недвижимости с кадастровым номером 24:11:0080201:847 :

1.	—

1. Сведения о характерных точках контура объекта недвижимости с кадастровым номером 24:11:0080201:848 :

Система координат МСК-167 (24) Зона № 4

Обозначение характерных точек границ	Содержатся в Едином государственном реестре недвижимости			Определены в ходе выполнения комплексных кадастровых работ			Метод определения координат	Формулы, примененные для расчета средней квадратической погрешности определения координат характерных точек (Mt), м, с подставленными в такие формулы значениями и итоговые (вычисленные) значения Mt, м
	координаты, м		Радиус, м	координаты, м		Радиус, м		
	X	Y	R	X	Y	R		
1	2	3	4	5	6	7	8	9
н944О	—	—	—	668 038,98	77 735,51	—	Метод спутниковых геодезических измерений (определений)	√(0,10^2 + 0,10^2) = 0,10
н945О	—	—	—	668 037,85	77 745,85	—		
н946О	—	—	—	668 024,73	77 744,42	—		
н947О	—	—	—	668 024,97	77 742,01	—		
н948О	—	—	—	668 022,53	77 741,74	—		
н949О	—	—	—	668 023,40	77 733,81	—		
н944О	—	—	—	668 038,98	77 735,51	—		

2. Сведения о характеристиках объекта недвижимости с кадастровым номером 24:11:0080201:848 :

№ п/п	Наименование характеристики	Значение характеристики
1	2	3
1.	Вид объекта недвижимости	Здание
2.	Ранее присвоенный государственный учетный номер (инвентарный) здания, сооружения, объекта незавершенного строительства	—
3.	Кадастровый номер земельного участка (земельных участков), в границах которого (которых) расположены здание, сооружение, объект незавершенного строительства	24:11:0080201:605
4.	Уникальный учетный номер кадастрового квартала, в границах которого расположены здание, сооружение, объект незавершенного строительства	24:11:0080201
5.	Адрес здания, сооружения, объекта незавершенного строительства	—
5.1.	Сведения о местоположении здания, сооружения, объекта незавершенного строительства (при отсутствии адреса) в структурированном в соответствии с федеральной информационной адресной системой виде	—
5.2.	Дополнительные сведения о местоположении	—
6.	Иные сведения	—

3. Пояснения к сведениям об объекте недвижимости с кадастровым номером 24:11:0080201:848 :

1.	—

1. Сведения о характерных точках контура объекта недвижимости с кадастровым номером 24:11:0080201:852 :

Система координат МСК-167 (24) Зона № 4

Обозначение характерных точек границ	Содержатся в Едином государственном реестре недвижимости			Определены в ходе выполнения комплексных кадастровых работ			Метод определения координат	Формулы, примененные для расчета средней квадратической погрешности определения координат характерных точек (Mt), м, с подставленными в такие формулы значениями и итоговые (вычисленные) значения Mt, м
	координаты, м		Радиус, м	координаты, м		Радиус, м		
	X	Y	R	X	Y	R		
1	2	3	4	5	6	7	8	9
н950О	—	—	—	666 642,98	77 998,48	—	Метод спутниковых геодезических измерений (определений)	√(0,10^2 + 0,10^2) = 0,10

1	2	3	4	5	6	7	8	9
н951О	—	—	—	666 647,04	78 001,57	—	Метод спутниковых геодезических измерений (определений)	√(0,10^2 + 0,10^2) = 0,10
н952О	—	—	—	666 642,57	78 007,43	—		
н953О	—	—	—	666 638,51	78 004,34	—		
н950О	—	—	—	666 642,98	77 998,48	—		

2. Сведения о характеристиках объекта недвижимости с кадастровым номером 24:11:0080201:852 :

№ п/п	Наименование характеристики	Значение характеристики
1	2	3
1.	Вид объекта недвижимости	Здание
2.	Ранее присвоенный государственный учетный номер (инвентарный) здания, сооружения, объекта незавершенного строительства	—
3.	Кадастровый номер земельного участка (земельных участков), в границах которого (которых) расположены здание, сооружение, объект незавершенного строительства	24:11:0080201:13
4.	Уникальный учетный номер кадастрового квартала, в границах которого расположены здание, сооружение, объект незавершенного строительства	24:11:0080201
5.	Адрес здания, сооружения, объекта незавершенного строительства	—
5.1.	Сведения о местоположении здания, сооружения, объекта незавершенного строительства (при отсутствии адреса) в структурированном в соответствии с федеральной информационной адресной системой виде	—
5.2.	Дополнительные сведения о местоположении	—
6.	Иные сведения	—

3. Пояснения к сведениям об объекте недвижимости с кадастровым номером 24:11:0080201:852 :

1.	—

1. Сведения о характерных точках контура объекта недвижимости с кадастровым номером 24:11:0080201:854 :

Система координат МСК-167 (24) Зона № 4

Обозначение характерных точек границ	Содержатся в Едином государственном реестре недвижимости			Определены в ходе выполнения комплексных кадастровых работ			Метод определения координат	Формулы, примененные для расчета средней квадратической погрешности определения координат характерных точек (Mt), м, с подставленными в такие формулы значениями и итоговые (вычисленные) значения Mt, м
	координаты, м		Радиус, м	координаты, м		Радиус, м		
	X	Y	R	X	Y	R		
1	2	3	4	5	6	7	8	9
н962О	—	—	—	666 931,83	78 503,64	—	Метод спутниковых геодезических измерений (определений)	√(0,10^2 + 0,10^2) = 0,10
н963О	—	—	—	666 935,80	78 501,52	—		
н964О	—	—	—	666 939,00	78 507,52	—		
н965О	—	—	—	666 935,03	78 509,64	—		
н962О	—	—	—	666 931,83	78 503,64	—		

2. Сведения о характеристиках объекта недвижимости с кадастровым номером 24:11:0080201:854 :

№ п/п	Наименование характеристики	Значение характеристики
1	2	3
1.	Вид объекта недвижимости	Здание
2.	Ранее присвоенный государственный учетный номер (инвентарный) здания, сооружения, объекта незавершенного строительства	—
3.	Кадастровый номер земельного участка (земельных участков), в границах которого (которых) расположены здание, сооружение, объект незавершенного строительства	24:11:0080201:2458
4.	Уникальный учетный номер кадастрового квартала, в границах которого расположены здание, сооружение, объект незавершенного строительства	24:11:0080201

1	2	3
5.	Адрес здания, сооружения, объекта незавершенного строительства	—
5.1.	Сведения о местоположении здания, сооружения, объекта незавершенного строительства (при отсутствии адреса) в структурированном в соответствии с федеральной информационной адресной системой виде	—
5.2.	Дополнительные сведения о местоположении	—
6.	Иные сведения	—

3. Пояснения к сведениям об объекте недвижимости с кадастровым номером 24:11:0080201:854 :

1.	—

1. Сведения о характерных точках контура объекта недвижимости с кадастровым номером 24:11:0080201:855 :

Система координат МСК-167 (24) Зона № 4

Обозначение характерных точек границ	Содержатся в Едином государственном реестре недвижимости			Определены в ходе выполнения комплексных кадастровых работ			Метод определения координат	Формулы, примененные для расчета средней квадратической погрешности определения координат характерных точек (Mt), м, с подставленными в такие формулы значениями и итоговые (вычисленные) значения Mt, м
	координаты, м		Радиус, м	координаты, м		Радиус, м		
	X	Y	R	X	Y	R		
1	2	3	4	5	6	7	8	9
н966О	—	—	—	666 837,57	77 765,04	—	Метод спутниковых геодезических измерений (определений)	√(0,10^2 + 0,10^2) = 0,10
н967О	—	—	—	666 840,32	77 771,32	—		
н968О	—	—	—	666 834,30	77 773,96	—		
н969О	—	—	—	666 831,55	77 767,68	—		
н966О	—	—	—	666 837,57	77 765,04	—		

2. Сведения о характеристиках объекта недвижимости с кадастровым номером 24:11:0080201:855 :

№ п/п	Наименование характеристики	Значение характеристики
1	2	3
1.	Вид объекта недвижимости	Здание

1	2	3
2.	Ранее присвоенный государственный учетный номер (инвентарный) здания, сооружения, объекта незавершенного строительства	—
3.	Кадастровый номер земельного участка (земельных участков), в границах которого (которых) расположены здание, сооружение, объект незавершенного строительства	24:11:0080201:264
4.	Уникальный учетный номер кадастрового квартала, в границах которого расположены здание, сооружение, объект незавершенного строительства	24:11:0080201
5.	Адрес здания, сооружения, объекта незавершенного строительства	—
5.1.	Сведения о местоположении здания, сооружения, объекта незавершенного строительства (при отсутствии адреса) в структурированном в соответствии с федеральной информационной адресной системой виде	—
5.2.	Дополнительные сведения о местоположении	—
6.	Иные сведения	—

3. Пояснения к сведениям об объекте недвижимости с кадастровым номером 24:11:0080201:855 :

1.	—

1. Сведения о характерных точках контура объекта недвижимости с кадастровым номером 24:11:0080201:858 :

Система координат МСК-167 (24) Зона № 4

Обозначение характерных точек границ	Содержатся в Едином государственном реестре недвижимости			Определены в ходе выполнения комплексных кадастровых работ			Метод определения координат	Формулы, примененные для расчета средней квадратической погрешности определения координат характерных точек (Mt), м, с подставленными в такие формулы значениями и итоговые (вычисленные) значения Mt, м
	координаты, м		Радиус, м	координаты, м		Радиус, м		
	X	Y	R	X	Y	R		
1	2	3	4	5	6	7	8	9
н974О	—	—	—	667 483,21	77 734,23	—	Метод спутниковых геодезических измерений (определений)	√(0,10^2 + 0,10^2) = 0,10
н975О	—	—	—	667 479,19	77 733,80	—		
н976О	—	—	—	667 479,81	77 728,03	—		

1	2	3	4	5	6	7	8	9
н977О	—	—	—	667 483,84	77 728,47	—	Метод спутниковых геодезических измерений (определений)	√(0,10^2 + 0,10^2) = 0,10
н974О	—	—	—	667 483,21	77 734,23	—		

2. Сведения о характеристиках объекта недвижимости с кадастровым номером 24:11:0080201:858 :

№ п/п	Наименование характеристики	Значение характеристики
1	2	3
1.	Вид объекта недвижимости	Здание
2.	Ранее присвоенный государственный учетный номер (инвентарный) здания, сооружения, объекта незавершенного строительства	—
3.	Кадастровый номер земельного участка (земельных участков), в границах которого (которых) расположены здание, сооружение, объект незавершенного строительства	24:11:0080201:540
4.	Уникальный учетный номер кадастрового квартала, в границах которого расположены здание, сооружение, объект незавершенного строительства	24:11:0080201
5.	Адрес здания, сооружения, объекта незавершенного строительства	—
5.1.	Сведения о местоположении здания, сооружения, объекта незавершенного строительства (при отсутствии адреса) в структурированном в соответствии с федеральной информационной адресной системой виде	—
5.2.	Дополнительные сведения о местоположении	—
6.	Иные сведения	—

3. Пояснения к сведениям об объекте недвижимости с кадастровым номером 24:11:0080201:858 :

1.	—

1. Сведения о характерных точках контура объекта недвижимости с кадастровым номером 24:11:0080201:859 :

Система координат МСК-167 (24) Зона № 4

Обозначение характерных точек границ	Содержатся в Едином государственном реестре недвижимости			Определены в ходе выполнения комплексных кадастровых работ			Метод определения координат	Формулы, примененные для расчета средней квадратической погрешности определения координат характерных точек (Mt), м, с подставленными в такие формулы значениями и итоговые (вычисленные) значения Mt, м
	координаты, м		Радиус, м	координаты, м		Радиус, м		
	X	Y	R	X	Y	R		
1	2	3	4	5	6	7	8	9
н978О	—	—	—	666 913,60	77 348,16	—	Метод спутниковых геодезических измерений (определений)	√(0,10^2 + 0,10^2) = 0,10
н979О	—	—	—	666 912,99	77 353,83	—		
н980О	—	—	—	666 907,42	77 353,22	—		
н981О	—	—	—	666 908,03	77 347,56	—		
н978О	—	—	—	666 913,60	77 348,16	—		

2. Сведения о характеристиках объекта недвижимости с кадастровым номером 24:11:0080201:859 :

№ п/п	Наименование характеристики	Значение характеристики
1	2	3
1.	Вид объекта недвижимости	Здание
2.	Ранее присвоенный государственный учетный номер (инвентарный) здания, сооружения, объекта незавершенного строительства	—
3.	Кадастровый номер земельного участка (земельных участков), в границах которого (которых) расположены здание, сооружение, объект незавершенного строительства	24:11:0080201:82
4.	Уникальный учетный номер кадастрового квартала, в границах которого расположены здание, сооружение, объект незавершенного строительства	24:11:0080201

1	2	3
5.	Адрес здания, сооружения, объекта незавершенного строительства	—
5.1.	Сведения о местоположении здания, сооружения, объекта незавершенного строительства (при отсутствии адреса) в структурированном в соответствии с федеральной информационной адресной системой виде	—
5.2.	Дополнительные сведения о местоположении	—
6.	Иные сведения	—

3. Пояснения к сведениям об объекте недвижимости с кадастровым номером 24:11:0080201:859 :

1.	—

1. Сведения о характерных точках контура объекта недвижимости с кадастровым номером 24:11:0080201:860 :

Система координат МСК-167 (24) Зона № 4

Обозначение характерных точек границ	Содержатся в Едином государственном реестре недвижимости			Определены в ходе выполнения комплексных кадастровых работ			Метод определения координат	Формулы, примененные для расчета средней квадратической погрешности определения координат характерных точек (Mt), м, с подставленными в такие формулы значениями и итоговые (вычисленные) значения Mt, м
	координаты, м		Радиус, м	координаты, м		Радиус, м		
	X	Y	R	X	Y	R		
1	2	3	4	5	6	7	8	9
н982О	—	—	—	667 109,02	77 662,71	—	Метод спутниковых геодезических измерений (определений)	√(0,10^2 + 0,10^2) = 0,10
н983О	—	—	—	667 114,86	77 665,22	—		
н984О	—	—	—	667 111,34	77 673,40	—		
н985О	—	—	—	667 105,51	77 670,89	—		
н982О	—	—	—	667 109,02	77 662,71	—		

2. Сведения о характеристиках объекта недвижимости с кадастровым номером 24:11:0080201:860 :

№ п/п	Наименование характеристики	Значение характеристики
1	2	3
1.	Вид объекта недвижимости	Здание

1	2	3
2.	Ранее присвоенный государственный учетный номер (инвентарный) здания, сооружения, объекта незавершенного строительства	—
3.	Кадастровый номер земельного участка (земельных участков), в границах которого (которых) расположены здание, сооружение, объект незавершенного строительства	24:11:0080201:120
4.	Уникальный учетный номер кадастрового квартала, в границах которого расположены здание, сооружение, объект незавершенного строительства	24:11:0080201
5.	Адрес здания, сооружения, объекта незавершенного строительства	—
5.1.	Сведения о местоположении здания, сооружения, объекта незавершенного строительства (при отсутствии адреса) в структурированном в соответствии с федеральной информационной адресной системой виде	—
5.2.	Дополнительные сведения о местоположении	—
6.	Иные сведения	—

3. Пояснения к сведениям об объекте недвижимости с кадастровым номером 24:11:0080201:860 :

1.	—

1. Сведения о характерных точках контура объекта недвижимости с кадастровым номером 24:11:0080201:862 :

Система координат МСК-167 (24) Зона № 4

Обозначение характерных точек границ	Содержатся в Едином государственном реестре недвижимости			Определены в ходе выполнения комплексных кадастровых работ			Метод определения координат	Формулы, примененные для расчета средней квадратической погрешности определения координат характерных точек (Mt), м, с подставленными в такие формулы значениями и итоговые (вычисленные) значения Mt, м
	координаты, м		Радиус, м	координаты, м		Радиус, м		
	X	Y	R	X	Y	R		
1	2	3	4	5	6	7	8	9
н970О	—	—	—	666 590,00	78 016,81	—	Метод спутниковых геодезических измерений (определений)	√(0,10^2 + 0,10^2) = 0,10
н971О	—	—	—	666 584,69	78 014,25	—		
н972О	—	—	—	666 587,57	78 008,25	—		

1	2	3	4	5	6	7	8	9
н973О	—	—	—	666 592,89	78 010,81	—	Метод спутниковых геодезических измерений (определений)	√(0,10^2 + 0,10^2) = 0,10
н970О	—	—	—	666 590,00	78 016,81	—		

2. Сведения о характеристиках объекта недвижимости с кадастровым номером 24:11:0080201:862 :

№ п/п	Наименование характеристики	Значение характеристики
1	2	3
1.	Вид объекта недвижимости	Здание
2.	Ранее присвоенный государственный учетный номер (инвентарный) здания, сооружения, объекта незавершенного строительства	—
3.	Кадастровый номер земельного участка (земельных участков), в границах которого (которых) расположены здание, сооружение, объект незавершенного строительства	24:11:0080201:15
4.	Уникальный учетный номер кадастрового квартала, в границах которого расположены здание, сооружение, объект незавершенного строительства	24:11:0080201
5.	Адрес здания, сооружения, объекта незавершенного строительства	—
5.1.	Сведения о местоположении здания, сооружения, объекта незавершенного строительства (при отсутствии адреса) в структурированном в соответствии с федеральной информационной адресной системой виде	—
5.2.	Дополнительные сведения о местоположении	—
6.	Иные сведения	—

3. Пояснения к сведениям об объекте недвижимости с кадастровым номером 24:11:0080201:862 :

1.	—

1. Сведения о характерных точках контура объекта недвижимости с кадастровым номером 24:11:0080201:863 :

Система координат МСК-167 (24) Зона № 4

Обозначение характерных точек границ	Содержатся в Едином государственном реестре недвижимости			Определены в ходе выполнения комплексных кадастровых работ			Метод определения координат	Формулы, примененные для расчета средней квадратической погрешности определения координат характерных точек (Mt), м, с подставленными в такие формулы значениями и итоговые (вычисленные) значения Mt, м
	координаты, м		Радиус, м	координаты, м		Радиус, м		
	X	Y	R	X	Y	R		
1	2	3	4	5	6	7	8	9
н986О	—	—	—	667 974,32	77 839,75	—	Метод спутниковых геодезических измерений (определений)	√(0,10^2 + 0,10^2) = 0,10
н987О	—	—	—	667 975,97	77 829,72	—		
н988О	—	—	—	667 983,74	77 831,00	—		
н989О	—	—	—	667 983,24	77 834,06	—		
н990О	—	—	—	667 981,78	77 833,82	—		
н991О	—	—	—	667 980,63	77 840,79	—		
н986О	—	—	—	667 974,32	77 839,75	—		

2. Сведения о характеристиках объекта недвижимости с кадастровым номером 24:11:0080201:863 :

№ п/п	Наименование характеристики	Значение характеристики
1	2	3
1.	Вид объекта недвижимости	Здание
2.	Ранее присвоенный государственный учетный номер (инвентарный) здания, сооружения, объекта незавершенного строительства	—
3.	Кадастровый номер земельного участка (земельных участков), в границах которого (которых) расположены здание, сооружение, объект незавершенного строительства	24:11:0080201:187

1	2	3
4.	Уникальный учетный номер кадастрового квартала, в границах которого расположены здание, сооружение, объект незавершенного строительства	24:11:0080201
5.	Адрес здания, сооружения, объекта незавершенного строительства	—
5.1.	Сведения о местоположении здания, сооружения, объекта незавершенного строительства (при отсутствии адреса) в структурированном в соответствии с федеральной информационной адресной системой виде	—
5.2.	Дополнительные сведения о местоположении	—
6.	Иные сведения	—

3. Пояснения к сведениям об объекте недвижимости с кадастровым номером 24:11:0080201:863 :

1.	—

1. Сведения о характерных точках контура объекта недвижимости с кадастровым номером 24:11:0080201:865 :

Система координат МСК-167 (24) Зона № 4

Обозначение характерных точек границ	Содержатся в Едином государственном реестре недвижимости			Определены в ходе выполнения комплексных кадастровых работ			Метод определения координат	Формулы, примененные для расчета средней квадратической погрешности определения координат характерных точек (Mt), м, с подставленными в такие формулы значениями и итоговые (вычисленные) значения Mt, м
	координаты, м		Радиус, м	координаты, м		Радиус, м		
	X	Y	R	X	Y	R		
1	2	3	4	5	6	7	8	9
н996О	—	—	—	666 554,92	77 947,53	—	Метод спутниковых геодезических измерений (определений)	√(0,10^2 + 0,10^2) = 0,10
н997О	—	—	—	666 560,98	77 950,02	—		
н998О	—	—	—	666 557,48	77 958,53	—		
н999О	—	—	—	666 551,42	77 956,04	—		
н996О	—	—	—	666 554,92	77 947,53	—		

2. Сведения о характеристиках объекта недвижимости с кадастровым номером 24:11:0080201:865 :

№ п/п	Наименование характеристики	Значение характеристики
1	2	3
1.	Вид объекта недвижимости	Здание
2.	Ранее присвоенный государственный учетный номер (инвентарный) здания, сооружения, объекта незавершенного строительства	—
3.	Кадастровый номер земельного участка (земельных участков), в границах которого (которых) расположены здание, сооружение, объект незавершенного строительства	24:11:0080201:405
4.	Уникальный учетный номер кадастрового квартала, в границах которого расположены здание, сооружение, объект незавершенного строительства	24:11:0080201
5.	Адрес здания, сооружения, объекта незавершенного строительства	—
5.1.	Сведения о местоположении здания, сооружения, объекта незавершенного строительства (при отсутствии адреса) в структурированном в соответствии с федеральной информационной адресной системой виде	—
5.2.	Дополнительные сведения о местоположении	—
6.	Иные сведения	—

3. Пояснения к сведениям об объекте недвижимости с кадастровым номером 24:11:0080201:865 :

1.	—

1. Сведения о характерных точках контура объекта недвижимости с кадастровым номером 24:11:0080201:866 :

Система координат МСК-167 (24) Зона № 4

Обозначение характерных точек границ	Содержатся в Едином государственном реестре недвижимости			Определены в ходе выполнения комплексных кадастровых работ			Метод определения координат	Формулы, примененные для расчета средней квадратической погрешности определения координат характерных точек (Mt), м, с подставленными в такие формулы значениями и итоговые (вычисленные) значения Mt, м
	координаты, м		Радиус, м	координаты, м		Радиус, м		
	X	Y	R	X	Y	R		
1	2	3	4	5	6	7	8	9
н992О	—	—	—	666 732,66	78 094,05	—	Метод спутниковых геодезических измерений (определений)	√(0,10^2 + 0,10^2) = 0,10

1	2	3	4	5	6	7	8	9
н993О	—	—	—	666 735,33	78 097,06	—	Метод спутниковых геодезических измерений (определений)	√(0,10^2 + 0,10^2) = 0,10
н994О	—	—	—	666 731,47	78 100,49	—		
н995О	—	—	—	666 728,80	78 097,48	—		
н992О	—	—	—	666 732,66	78 094,05	—		

2. Сведения о характеристиках объекта недвижимости с кадастровым номером 24:11:0080201:866 :

№ п/п	Наименование характеристики	Значение характеристики
1	2	3
1.	Вид объекта недвижимости	Здание
2.	Ранее присвоенный государственный учетный номер (инвентарный) здания, сооружения, объекта незавершенного строительства	—
3.	Кадастровый номер земельного участка (земельных участков), в границах которого (которых) расположены здание, сооружение, объект незавершенного строительства	24:11:0080201:372
4.	Уникальный учетный номер кадастрового квартала, в границах которого расположены здание, сооружение, объект незавершенного строительства	24:11:0080201
5.	Адрес здания, сооружения, объекта незавершенного строительства	—
5.1.	Сведения о местоположении здания, сооружения, объекта незавершенного строительства (при отсутствии адреса) в структурированном в соответствии с федеральной информационной адресной системой виде	—
5.2.	Дополнительные сведения о местоположении	—
6.	Иные сведения	—

3. Пояснения к сведениям об объекте недвижимости с кадастровым номером 24:11:0080201:866 :

1.	—

1. Сведения о характерных точках контура объекта недвижимости с кадастровым номером 24:11:0080201:867 :

Система координат МСК-167 (24) Зона № 4

Обозначение характерных точек границ	Содержатся в Едином государственном реестре недвижимости			Определены в ходе выполнения комплексных кадастровых работ			Метод определения координат	Формулы, примененные для расчета средней квадратической погрешности определения координат характерных точек (Mt), м, с подставленными в такие формулы значениями и итоговые (вычисленные) значения Mt, м
	координаты, м		Радиус, м	координаты, м		Радиус, м		
	X	Y	R	X	Y	R		
1	2	3	4	5	6	7	8	9
н1000О	—	—	—	666 572,89	78 255,13	—	Метод спутниковых геодезических измерений (определений)	√(0,10^2 + 0,10^2) = 0,10
н1001О	—	—	—	666 576,86	78 259,36	—		
н1002О	—	—	—	666 571,69	78 264,20	—		
н1003О	—	—	—	666 567,73	78 259,97	—		
н1000О	—	—	—	666 572,89	78 255,13	—		

2. Сведения о характеристиках объекта недвижимости с кадастровым номером 24:11:0080201:867 :

№ п/п	Наименование характеристики	Значение характеристики
1	2	3
1.	Вид объекта недвижимости	Здание
2.	Ранее присвоенный государственный учетный номер (инвентарный) здания, сооружения, объекта незавершенного строительства	—
3.	Кадастровый номер земельного участка (земельных участков), в границах которого (которых) расположены здание, сооружение, объект незавершенного строительства	24:11:0080201:46
4.	Уникальный учетный номер кадастрового квартала, в границах которого расположены здание, сооружение, объект незавершенного строительства	24:11:0080201

1	2	3
5.	Адрес здания, сооружения, объекта незавершенного строительства	—
5.1.	Сведения о местоположении здания, сооружения, объекта незавершенного строительства (при отсутствии адреса) в структурированном в соответствии с федеральной информационной адресной системой виде	—
5.2.	Дополнительные сведения о местоположении	—
6.	Иные сведения	—

3. Пояснения к сведениям об объекте недвижимости с кадастровым номером 24:11:0080201:867 :

1.	—

1. Сведения о характерных точках контура объекта недвижимости с кадастровым номером 24:11:0080201:868 :

Система координат МСК-167 (24) Зона № 4

Обозначение характерных точек границ	Содержатся в Едином государственном реестре недвижимости			Определены в ходе выполнения комплексных кадастровых работ			Метод определения координат	Формулы, примененные для расчета средней квадратической погрешности определения координат характерных точек (Mt), м, с подставленными в такие формулы значениями и итоговые (вычисленные) значения Mt, м
	координаты, м		Радиус, м	координаты, м		Радиус, м		
	X	Y	R	X	Y	R		
1	2	3	4	5	6	7	8	9
н1004О	—	—	—	666 562,98	78 261,70	—	Метод спутниковых геодезических измерений (определений)	√(0,10^2 + 0,10^2) = 0,10
н1005О	—	—	—	666 565,50	78 264,13	—		
н1006О	—	—	—	666 562,02	78 267,73	—		
н1007О	—	—	—	666 559,51	78 265,30	—		
н1004О	—	—	—	666 562,98	78 261,70	—		

2. Сведения о характеристиках объекта недвижимости с кадастровым номером 24:11:0080201:868 :

№ п/п	Наименование характеристики	Значение характеристики
1	2	3
1.	Вид объекта недвижимости	Здание

1	2	3
2.	Ранее присвоенный государственный учетный номер (инвентарный) здания, сооружения, объекта незавершенного строительства	—
3.	Кадастровый номер земельного участка (земельных участков), в границах которого (которых) расположены здание, сооружение, объект незавершенного строительства	24:11:0080201:46
4.	Уникальный учетный номер кадастрового квартала, в границах которого расположены здание, сооружение, объект незавершенного строительства	24:11:0080201
5.	Адрес здания, сооружения, объекта незавершенного строительства	—
5.1.	Сведения о местоположении здания, сооружения, объекта незавершенного строительства (при отсутствии адреса) в структурированном в соответствии с федеральной информационной адресной системой виде	—
5.2.	Дополнительные сведения о местоположении	—
6.	Иные сведения	—

3. Пояснения к сведениям об объекте недвижимости с кадастровым номером 24:11:0080201:868 :

1.	—

1. Сведения о характерных точках контура объекта недвижимости с кадастровым номером 24:11:0080201:870 :

Система координат МСК-167 (24) Зона № 4

Обозначение характерных точек границ	Содержатся в Едином государственном реестре недвижимости			Определены в ходе выполнения комплексных кадастровых работ			Метод определения координат	Формулы, примененные для расчета средней квадратической погрешности определения координат характерных точек (Mt), м, с подставленными в такие формулы значениями и итоговые (вычисленные) значения Mt, м
	координаты, м		Радиус, м	координаты, м		Радиус, м		
	X	Y	R	X	Y	R		
1	2	3	4	5	6	7	8	9
н1008О	—	—	—	667 503,01	77 624,61	—	Метод спутниковых геодезических измерений (определений)	√(0,10^2 + 0,10^2) = 0,10
н1009О	—	—	—	667 502,72	77 628,15	—		
н1010О	—	—	—	667 498,14	77 627,78	—		

1	2	3	4	5	6	7	8	9
н1011О	—	—	—	667 498,42	77 624,24	—	Метод спутниковых геодезических измерений (определений)	√(0,10^2 + 0,10^2) = 0,10
н1008О	—	—	—	667 503,01	77 624,61	—		

2. Сведения о характеристиках объекта недвижимости с кадастровым номером 24:11:0080201:870 :

№ п/п	Наименование характеристики	Значение характеристики
1	2	3
1.	Вид объекта недвижимости	Здание
2.	Ранее присвоенный государственный учетный номер (инвентарный) здания, сооружения, объекта незавершенного строительства	—
3.	Кадастровый номер земельного участка (земельных участков), в границах которого (которых) расположены здание, сооружение, объект незавершенного строительства	24:11:0080201:1016
4.	Уникальный учетный номер кадастрового квартала, в границах которого расположены здание, сооружение, объект незавершенного строительства	24:11:0080201
5.	Адрес здания, сооружения, объекта незавершенного строительства	—
5.1.	Сведения о местоположении здания, сооружения, объекта незавершенного строительства (при отсутствии адреса) в структурированном в соответствии с федеральной информационной адресной системой виде	—
5.2.	Дополнительные сведения о местоположении	—
6.	Иные сведения	—

3. Пояснения к сведениям об объекте недвижимости с кадастровым номером 24:11:0080201:870 :

1.	—

1. Сведения о характерных точках контура объекта недвижимости с кадастровым номером 24:11:0080201:871 :

Система координат МСК-167 (24) Зона № 4

Обозначение характерных точек границ	Содержатся в Едином государственном реестре недвижимости			Определены в ходе выполнения комплексных кадастровых работ			Метод определения координат	Формулы, примененные для расчета средней квадратической погрешности определения координат характерных точек (Mt), м, с подставленными в такие формулы значениями и итоговые (вычисленные) значения Mt, м
	координаты, м		Радиус, м	координаты, м		Радиус, м		
	X	Y	R	X	Y	R		
1	2	3	4	5	6	7	8	9
н1012О	—	—	—	667 392,13	77 729,71	—	Метод спутниковых геодезических измерений (определений)	√(0,10^2 + 0,10^2) = 0,10
н1013О	—	—	—	667 398,10	77 731,20	—		
н1014О	—	—	—	667 396,55	77 737,41	—		
н1015О	—	—	—	667 390,58	77 735,92	—		
н1012О	—	—	—	667 392,13	77 729,71	—		

2. Сведения о характеристиках объекта недвижимости с кадастровым номером 24:11:0080201:871 :

№ п/п	Наименование характеристики	Значение характеристики
1	2	3
1.	Вид объекта недвижимости	Здание
2.	Ранее присвоенный государственный учетный номер (инвентарный) здания, сооружения, объекта незавершенного строительства	—
3.	Кадастровый номер земельного участка (земельных участков), в границах которого (которых) расположены здание, сооружение, объект незавершенного строительства	24:11:0080201:371
4.	Уникальный учетный номер кадастрового квартала, в границах которого расположены здание, сооружение, объект незавершенного строительства	24:11:0080201

1	2	3
5.	Адрес здания, сооружения, объекта незавершенного строительства	—
5.1.	Сведения о местоположении здания, сооружения, объекта незавершенного строительства (при отсутствии адреса) в структурированном в соответствии с федеральной информационной адресной системой виде	—
5.2.	Дополнительные сведения о местоположении	—
6.	Иные сведения	—

3. Пояснения к сведениям об объекте недвижимости с кадастровым номером 24:11:0080201:871 :

1.	—

1. Сведения о характерных точках контура объекта недвижимости с кадастровым номером 24:11:0080201:872 :

Система координат МСК-167 (24) Зона № 4

Обозначение характерных точек границ	Содержатся в Едином государственном реестре недвижимости			Определены в ходе выполнения комплексных кадастровых работ			Метод определения координат	Формулы, примененные для расчета средней квадратической погрешности определения координат характерных точек (Mt), м, с подставленными в такие формулы значениями и итоговые (вычисленные) значения Mt, м
	координаты, м		Радиус, м	координаты, м		Радиус, м		
	X	Y	R	X	Y	R		
1	2	3	4	5	6	7	8	9
н1016О	—	—	—	667 253,58	77 667,59	—	Метод спутниковых геодезических измерений (определений)	√(0,10^2 + 0,10^2) = 0,10
н1017О	—	—	—	667 255,41	77 661,85	—		
н1018О	—	—	—	667 262,71	77 664,18	—		
н1019О	—	—	—	667 260,88	77 669,92	—		
н1016О	—	—	—	667 253,58	77 667,59	—		

2. Сведения о характеристиках объекта недвижимости с кадастровым номером 24:11:0080201:872 :

№ п/п	Наименование характеристики	Значение характеристики
1	2	3
1.	Вид объекта недвижимости	Здание

1	2	3
2.	Ранее присвоенный государственный учетный номер (инвентарный) здания, сооружения, объекта незавершенного строительства	—
3.	Кадастровый номер земельного участка (земельных участков), в границах которого (которых) расположены здание, сооружение, объект незавершенного строительства	24:11:0080201:369
4.	Уникальный учетный номер кадастрового квартала, в границах которого расположены здание, сооружение, объект незавершенного строительства	24:11:0080201
5.	Адрес здания, сооружения, объекта незавершенного строительства	—
5.1.	Сведения о местоположении здания, сооружения, объекта незавершенного строительства (при отсутствии адреса) в структурированном в соответствии с федеральной информационной адресной системой виде	—
5.2.	Дополнительные сведения о местоположении	—
6.	Иные сведения	—

3. Пояснения к сведениям об объекте недвижимости с кадастровым номером 24:11:0080201:872 :

1.	—

1. Сведения о характерных точках контура объекта недвижимости с кадастровым номером 24:11:0080201:873 :

Система координат МСК-167 (24) Зона № 4

Обозначение характерных точек границ	Содержатся в Едином государственном реестре недвижимости			Определены в ходе выполнения комплексных кадастровых работ			Метод определения координат	Формулы, примененные для расчета средней квадратической погрешности определения координат характерных точек (Mt), м, с подставленными в такие формулы значениями и итоговые (вычисленные) значения Mt, м
	координаты, м		Радиус, м	координаты, м		Радиус, м		
	X	Y	R	X	Y	R		
1	2	3	4	5	6	7	8	9
н1020О	—	—	—	667 963,03	77 738,20	—	Метод спутниковых геодезических измерений (определений)	√(0,10^2 + 0,10^2) = 0,10
н1021О	—	—	—	667 964,07	77 728,15	—		
н1022О	—	—	—	667 979,98	77 729,80	—		

1	2	3	4	5	6	7	8	9
н1023О	—	—	—	667 978,94	77 739,85	—	Метод спутниковых геодезических измерений (определений)	√(0,10^2 + 0,10^2) = 0,10
н1020О	—	—	—	667 963,03	77 738,20	—		

2. Сведения о характеристиках объекта недвижимости с кадастровым номером 24:11:0080201:873 :

№ п/п	Наименование характеристики	Значение характеристики
1	2	3
1.	Вид объекта недвижимости	Здание
2.	Ранее присвоенный государственный учетный номер (инвентарный) здания, сооружения, объекта незавершенного строительства	—
3.	Кадастровый номер земельного участка (земельных участков), в границах которого (которых) расположены здание, сооружение, объект незавершенного строительства	24:11:0080201:183
4.	Уникальный учетный номер кадастрового квартала, в границах которого расположены здание, сооружение, объект незавершенного строительства	24:11:0080201
5.	Адрес здания, сооружения, объекта незавершенного строительства	—
5.1.	Сведения о местоположении здания, сооружения, объекта незавершенного строительства (при отсутствии адреса) в структурированном в соответствии с федеральной информационной адресной системой виде	—
5.2.	Дополнительные сведения о местоположении	—
6.	Иные сведения	—

3. Пояснения к сведениям об объекте недвижимости с кадастровым номером 24:11:0080201:873 :

1.	—

1. Сведения о характерных точках контура объекта недвижимости с кадастровым номером 24:11:0080201:874 :

Система координат МСК-167 (24) Зона № 4

Обозначение характерных точек границ	Содержатся в Едином государственном реестре недвижимости			Определены в ходе выполнения комплексных кадастровых работ			Метод определения координат	Формулы, примененные для расчета средней квадратической погрешности определения координат характерных точек (Mt), м, с подставленными в такие формулы значениями и итоговые (вычисленные) значения Mt, м
	координаты, м		Радиус, м	координаты, м		Радиус, м		
	X	Y	R	X	Y	R		
1	2	3	4	5	6	7	8	9
н1024О	—	—	—	667 984,37	77 753,07	—	Метод спутниковых геодезических измерений (определений)	√(0,10^2 + 0,10^2) = 0,10
н1025О	—	—	—	667 984,24	77 762,57	—		
н1026О	—	—	—	667 978,04	77 762,48	—		
н1027О	—	—	—	667 978,17	77 752,98	—		
н1024О	—	—	—	667 984,37	77 753,07	—		

2. Сведения о характеристиках объекта недвижимости с кадастровым номером 24:11:0080201:874 :

№ п/п	Наименование характеристики	Значение характеристики
1	2	3
1.	Вид объекта недвижимости	Здание
2.	Ранее присвоенный государственный учетный номер (инвентарный) здания, сооружения, объекта незавершенного строительства	—
3.	Кадастровый номер земельного участка (земельных участков), в границах которого (которых) расположены здание, сооружение, объект незавершенного строительства	24:11:0080201:183
4.	Уникальный учетный номер кадастрового квартала, в границах которого расположены здание, сооружение, объект незавершенного строительства	24:11:0080201

1	2	3
5.	Адрес здания, сооружения, объекта незавершенного строительства	—
5.1.	Сведения о местоположении здания, сооружения, объекта незавершенного строительства (при отсутствии адреса) в структурированном в соответствии с федеральной информационной адресной системой виде	—
5.2.	Дополнительные сведения о местоположении	—
6.	Иные сведения	—

3. Пояснения к сведениям об объекте недвижимости с кадастровым номером 24:11:0080201:874 :

1.	—

1. Сведения о характерных точках контура объекта недвижимости с кадастровым номером 24:11:0080201:875 :

Система координат МСК-167 (24) Зона № 4

Обозначение характерных точек границ	Содержатся в Едином государственном реестре недвижимости			Определены в ходе выполнения комплексных кадастровых работ			Метод определения координат	Формулы, примененные для расчета средней квадратической погрешности определения координат характерных точек (Mt), м, с подставленными в такие формулы значениями и итоговые (вычисленные) значения Mt, м
	координаты, м		Радиус, м	координаты, м		Радиус, м		
	X	Y	R	X	Y	R		
1	2	3	4	5	6	7	8	9
н1028О	—	—	—	667 480,26	77 642,20	—	Метод спутниковых геодезических измерений (определений)	√(0,10^2 + 0,10^2) = 0,10
н1029О	—	—	—	667 479,64	77 652,08	—		
н1030О	—	—	—	667 467,42	77 651,31	—		
н1031О	—	—	—	667 468,04	77 641,43	—		
н1028О	—	—	—	667 480,26	77 642,20	—		

2. Сведения о характеристиках объекта недвижимости с кадастровым номером 24:11:0080201:875 :

№ п/п	Наименование характеристики	Значение характеристики
1	2	3
1.	Вид объекта недвижимости	Здание

1	2	3
2.	Ранее присвоенный государственный учетный номер (инвентарный) здания, сооружения, объекта незавершенного строительства	—
3.	Кадастровый номер земельного участка (земельных участков), в границах которого (которых) расположены здание, сооружение, объект незавершенного строительства	24:11:0080201:167
4.	Уникальный учетный номер кадастрового квартала, в границах которого расположены здание, сооружение, объект незавершенного строительства	24:11:0080201
5.	Адрес здания, сооружения, объекта незавершенного строительства	—
5.1.	Сведения о местоположении здания, сооружения, объекта незавершенного строительства (при отсутствии адреса) в структурированном в соответствии с федеральной информационной адресной системой виде	—
5.2.	Дополнительные сведения о местоположении	—
6.	Иные сведения	—

3. Пояснения к сведениям об объекте недвижимости с кадастровым номером 24:11:0080201:875 :

1.	—

1. Сведения о характерных точках контура объекта недвижимости с кадастровым номером 24:11:0080201:879 :

Система координат МСК-167 (24) Зона № 4

Обозначение характерных точек границ	Содержатся в Едином государственном реестре недвижимости			Определены в ходе выполнения комплексных кадастровых работ			Метод определения координат	Формулы, примененные для расчета средней квадратической погрешности определения координат характерных точек (Mt), м, с подставленными в такие формулы значениями и итоговые (вычисленные) значения Mt, м
	координаты, м		Радиус, м	координаты, м		Радиус, м		
	X	Y	R	X	Y	R		
1	2	3	4	5	6	7	8	9
н1032О	—	—	—	666 950,41	77 816,27	—	Метод спутниковых геодезических измерений (определений)	√(0,10^2 + 0,10^2) = 0,10
н1033О	—	—	—	666 954,10	77 821,13	—		
н1034О	—	—	—	666 947,32	77 826,27	—		

1	2	3	4	5	6	7	8	9
н1035О	—	—	—	666 943,64	77 821,41	—	Метод спутниковых геодезических измерений (определений)	√(0,10^2 + 0,10^2) = 0,10
н1032О	—	—	—	666 950,41	77 816,27	—		

2. Сведения о характеристиках объекта недвижимости с кадастровым номером 24:11:0080201:879 :

№ п/п	Наименование характеристики	Значение характеристики
1	2	3
1.	Вид объекта недвижимости	Здание
2.	Ранее присвоенный государственный учетный номер (инвентарный) здания, сооружения, объекта незавершенного строительства	—
3.	Кадастровый номер земельного участка (земельных участков), в границах которого (которых) расположены здание, сооружение, объект незавершенного строительства	24:11:0080201:318
4.	Уникальный учетный номер кадастрового квартала, в границах которого расположены здание, сооружение, объект незавершенного строительства	24:11:0080201
5.	Адрес здания, сооружения, объекта незавершенного строительства	—
5.1.	Сведения о местоположении здания, сооружения, объекта незавершенного строительства (при отсутствии адреса) в структурированном в соответствии с федеральной информационной адресной системой виде	—
5.2.	Дополнительные сведения о местоположении	—
6.	Иные сведения	—

3. Пояснения к сведениям об объекте недвижимости с кадастровым номером 24:11:0080201:879 :

1.	—

1. Сведения о характерных точках контура объекта недвижимости с кадастровым номером 24:11:0080201:880 :

Система координат МСК-167 (24) Зона № 4

Обозначение характерных точек границ	Содержатся в Едином государственном реестре недвижимости			Определены в ходе выполнения комплексных кадастровых работ			Метод определения координат	Формулы, примененные для расчета средней квадратической погрешности определения координат характерных точек (Mt), м, с подставленными в такие формулы значениями и итоговые (вычисленные) значения Mt, м
	координаты, м		Радиус, м	координаты, м		Радиус, м		
	X	Y	R	X	Y	R		
1	2	3	4	5	6	7	8	9
н1036О	—	—	—	667 383,70	77 460,59	—	Метод спутниковых геодезических измерений (определений)	√(0,10^2 + 0,10^2) = 0,10
н1037О	—	—	—	667 390,39	77 461,82	—		
н1038О	—	—	—	667 389,50	77 466,64	—		
н1039О	—	—	—	667 390,68	77 466,85	—		
н1040О	—	—	—	667 390,16	77 469,71	—		
н1041О	—	—	—	667 382,29	77 468,27	—		
н1036О	—	—	—	667 383,70	77 460,59	—		

2. Сведения о характеристиках объекта недвижимости с кадастровым номером 24:11:0080201:880 :

№ п/п	Наименование характеристики	Значение характеристики
1	2	3
1.	Вид объекта недвижимости	Здание
2.	Ранее присвоенный государственный учетный номер (инвентарный) здания, сооружения, объекта незавершенного строительства	—
3.	Кадастровый номер земельного участка (земельных участков), в границах которого (которых) расположены здание, сооружение, объект незавершенного строительства	24:11:0080201:144

1	2	3
4.	Уникальный учетный номер кадастрового квартала, в границах которого расположены здание, сооружение, объект незавершенного строительства	24:11:0080201
5.	Адрес здания, сооружения, объекта незавершенного строительства	—
5.1.	Сведения о местоположении здания, сооружения, объекта незавершенного строительства (при отсутствии адреса) в структурированном в соответствии с федеральной информационной адресной системой виде	—
5.2.	Дополнительные сведения о местоположении	—
6.	Иные сведения	—

3. Пояснения к сведениям об объекте недвижимости с кадастровым номером 24:11:0080201:880 :

1.	—

1. Сведения о характерных точках контура объекта недвижимости с кадастровым номером 24:11:0080201:881 :

Система координат МСК-167 (24) Зона № 4

Обозначение характерных точек границ	Содержатся в Едином государственном реестре недвижимости			Определены в ходе выполнения комплексных кадастровых работ			Метод определения координат	Формулы, примененные для расчета средней квадратической погрешности определения координат характерных точек (Mt), м, с подставленными в такие формулы значениями и итоговые (вычисленные) значения Mt, м
	координаты, м		Радиус, м	координаты, м		Радиус, м		
	X	Y	R	X	Y	R		
1	2	3	4	5	6	7	8	9
н1042О	—	—	—	666 463,48	77 871,33	—	Метод спутниковых геодезических измерений (определений)	√(0,10^2 + 0,10^2) = 0,10
н1043О	—	—	—	666 467,33	77 875,40	—		
н1044О	—	—	—	666 460,87	77 881,52	—		
н1045О	—	—	—	666 454,89	77 875,20	—		
н1046О	—	—	—	666 459,32	77 871,01	—		
н1047О	—	—	—	666 461,45	77 873,26	—		

1	2	3	4	5	6	7	8	9
н1042О	—	—	—	666 463,48	77 871,33	—	Метод спутниковых геодезических измерений (определений)	√(0,10^2 + 0,10^2) = 0,10

2. Сведения о характеристиках объекта недвижимости с кадастровым номером 24:11:0080201:881 :

№ п/п	Наименование характеристики	Значение характеристики
1	2	3
1.	Вид объекта недвижимости	Здание
2.	Ранее присвоенный государственный учетный номер (инвентарный) здания, сооружения, объекта незавершенного строительства	—
3.	Кадастровый номер земельного участка (земельных участков), в границах которого (которых) расположены здание, сооружение, объект незавершенного строительства	24:11:0080201:485
4.	Уникальный учетный номер кадастрового квартала, в границах которого расположены здание, сооружение, объект незавершенного строительства	24:11:0080201
5.	Адрес здания, сооружения, объекта незавершенного строительства	—
5.1.	Сведения о местоположении здания, сооружения, объекта незавершенного строительства (при отсутствии адреса) в структурированном в соответствии с федеральной информационной адресной системой виде	—
5.2.	Дополнительные сведения о местоположении	—
6.	Иные сведения	—

3. Пояснения к сведениям об объекте недвижимости с кадастровым номером 24:11:0080201:881 :

1.	—

1. Сведения о характерных точках контура объекта недвижимости с кадастровым номером 24:11:0080201:882 :

Система координат МСК-167 (24) Зона № 4

Обозначение характерных точек границ	Содержатся в Едином государственном реестре недвижимости			Определены в ходе выполнения комплексных кадастровых работ			Метод определения координат	Формулы, примененные для расчета средней квадратической погрешности определения координат характерных точек (Mt), м, с подставленными в такие формулы значениями и итоговые (вычисленные) значения Mt, м
	координаты, м		Радиус, м	координаты, м		Радиус, м		
	X	Y	R	X	Y	R		

1	2	3	4	5	6	7	8	9
н1061О	—	—	—	666 971,72	78 009,21	—	Метод спутниковых геодезических измерений (определений)	√(0,10^2 + 0,10^2) = 0,10
н1062О	—	—	—	666 976,21	78 014,16	—		
н1063О	—	—	—	666 970,76	78 019,10	—		
н1064О	—	—	—	666 966,27	78 014,16	—		
н1061О	—	—	—	666 971,72	78 009,21	—		

2. Сведения о характеристиках объекта недвижимости с кадастровым номером 24:11:0080201:882 :

№ п/п	Наименование характеристики	Значение характеристики
1	2	3
1.	Вид объекта недвижимости	Здание
2.	Ранее присвоенный государственный учетный номер (инвентарный) здания, сооружения, объекта незавершенного строительства	—
3.	Кадастровый номер земельного участка (земельных участков), в границах которого (которых) расположены здание, сооружение, объект незавершенного строительства	24:11:0080201:108
4.	Уникальный учетный номер кадастрового квартала, в границах которого расположены здание, сооружение, объект незавершенного строительства	24:11:0080201
5.	Адрес здания, сооружения, объекта незавершенного строительства	—
5.1.	Сведения о местоположении здания, сооружения, объекта незавершенного строительства (при отсутствии адреса) в структурированном в соответствии с федеральной информационной адресной системой виде	—
5.2.	Дополнительные сведения о местоположении	—
6.	Иные сведения	—

3. Пояснения к сведениям об объекте недвижимости с кадастровым номером 24:11:0080201:882 :

1.	—

1. Сведения о характерных точках контура объекта недвижимости с кадастровым номером 24:11:0080201:883 :

Система координат МСК-167 (24) Зона № 4

Обозначение характерных точек границ	Содержатся в Едином государственном реестре недвижимости			Определены в ходе выполнения комплексных кадастровых работ			Метод определения координат	Формулы, примененные для расчета средней квадратической погрешности определения координат характерных точек (Mt), м, с подставленными в такие формулы значениями и итоговые (вычисленные) значения Mt, м
	координаты, м		Радиус, м	координаты, м		Радиус, м		
	X	Y	R	X	Y	R		
1	2	3	4	5	6	7	8	9
н1065О	—	—	—	667 276,29	77 710,52	—	Метод спутниковых геодезических измерений (определений)	√(0,10^2 + 0,10^2) = 0,10
н1066О	—	—	—	667 282,52	77 712,70	—		
н1067О	—	—	—	667 279,62	77 721,01	—		
н1068О	—	—	—	667 273,39	77 718,83	—		
н1065О	—	—	—	667 276,29	77 710,52	—		

2. Сведения о характеристиках объекта недвижимости с кадастровым номером 24:11:0080201:883 :

№ п/п	Наименование характеристики	Значение характеристики
1	2	3
1.	Вид объекта недвижимости	Здание
2.	Ранее присвоенный государственный учетный номер (инвентарный) здания, сооружения, объекта незавершенного строительства	—
3.	Кадастровый номер земельного участка (земельных участков), в границах которого (которых) расположены здание, сооружение, объект незавершенного строительства	24:11:0080201:2461
4.	Уникальный учетный номер кадастрового квартала, в границах которого расположены здание, сооружение, объект незавершенного строительства	24:11:0080201

1	2	3
5.	Адрес здания, сооружения, объекта незавершенного строительства	—
5.1.	Сведения о местоположении здания, сооружения, объекта незавершенного строительства (при отсутствии адреса) в структурированном в соответствии с федеральной информационной адресной системой виде	—
5.2.	Дополнительные сведения о местоположении	—
6.	Иные сведения	—

3. Пояснения к сведениям об объекте недвижимости с кадастровым номером 24:11:0080201:883 :

1.	—

1. Сведения о характерных точках контура объекта недвижимости с кадастровым номером 24:11:0080201:884 :

Система координат МСК-167 (24) Зона № 4

Обозначение характерных точек границ	Содержатся в Едином государственном реестре недвижимости			Определены в ходе выполнения комплексных кадастровых работ			Метод определения координат	Формулы, примененные для расчета средней квадратической погрешности определения координат характерных точек (Mt), м, с подставленными в такие формулы значениями и итоговые (вычисленные) значения Mt, м
	координаты, м		Радиус, м	координаты, м		Радиус, м		
	X	Y	R	X	Y	R		
1	2	3	4	5	6	7	8	9
н1069О	—	—	—	667 379,74	77 421,42	—	Метод спутниковых геодезических измерений (определений)	√(0,10^2 + 0,10^2) = 0,10
н1070О	—	—	—	667 378,61	77 427,52	—		
н1071О	—	—	—	667 373,75	77 426,61	—		
н1072О	—	—	—	667 373,44	77 428,82	—		
н1073О	—	—	—	667 368,98	77 427,83	—		
н1074О	—	—	—	667 370,45	77 419,69	—		
н1069О	—	—	—	667 379,74	77 421,42	—		

2. Сведения о характеристиках объекта недвижимости с кадастровым номером 24:11:0080201:884 :

№ п/п	Наименование характеристики	Значение характеристики
1	2	3
1.	Вид объекта недвижимости	Здание
2.	Ранее присвоенный государственный учетный номер (инвентарный) здания, сооружения, объекта незавершенного строительства	—
3.	Кадастровый номер земельного участка (земельных участков), в границах которого (которых) расположены здание, сооружение, объект незавершенного строительства	24:11:0080201:271
4.	Уникальный учетный номер кадастрового квартала, в границах которого расположены здание, сооружение, объект незавершенного строительства	24:11:0080201
5.	Адрес здания, сооружения, объекта незавершенного строительства	—
5.1.	Сведения о местоположении здания, сооружения, объекта незавершенного строительства (при отсутствии адреса) в структурированном в соответствии с федеральной информационной адресной системой виде	—
5.2.	Дополнительные сведения о местоположении	—
6.	Иные сведения	—

3. Пояснения к сведениям об объекте недвижимости с кадастровым номером 24:11:0080201:884 :

1.	—

1. Сведения о характерных точках контура объекта недвижимости с кадастровым номером 24:11:0080201:885 :

Система координат МСК-167 (24) Зона № 4

Обозначение характерных точек границ	Содержатся в Едином государственном реестре недвижимости			Определены в ходе выполнения комплексных кадастровых работ			Метод определения координат	Формулы, примененные для расчета средней квадратической погрешности определения координат характерных точек (Mt), м, с подставленными в такие формулы значениями и итоговые (вычисленные) значения Mt, м
	координаты, м		Радиус, м	координаты, м		Радиус, м		
	X	Y	R	X	Y	R		
1	2	3	4	5	6	7	8	9
н285О	—	—	—	667 048,41	77 902,13	—	Метод спутниковых геодезических измерений (определений)	√(0,10^2 + 0,10^2) = 0,10

1	2	3	4	5	6	7	8	9
н286О	—	—	—	667 044,16	77 905,82	—	Метод спутниковых геодезических измерений (определений)	√(0,10^2 + 0,10^2) = 0,10
н287О	—	—	—	667 038,32	77 899,09	—		
н288О	—	—	—	667 042,99	77 895,52	—		
н285О	—	—	—	667 048,41	77 902,13	—		

2. Сведения о характеристиках объекта недвижимости с кадастровым номером 24:11:0080201:885 :

№ п/п	Наименование характеристики	Значение характеристики
1	2	3
1.	Вид объекта недвижимости	Здание
2.	Ранее присвоенный государственный учетный номер (инвентарный) здания, сооружения, объекта незавершенного строительства	—
3.	Кадастровый номер земельного участка (земельных участков), в границах которого (которых) расположены здание, сооружение, объект незавершенного строительства	24:11:0080201:641
4.	Уникальный учетный номер кадастрового квартала, в границах которого расположены здание, сооружение, объект незавершенного строительства	24:11:0080201
5.	Адрес здания, сооружения, объекта незавершенного строительства	—
5.1.	Сведения о местоположении здания, сооружения, объекта незавершенного строительства (при отсутствии адреса) в структурированном в соответствии с федеральной информационной адресной системой виде	—
5.2.	Дополнительные сведения о местоположении	—
6.	Иные сведения	—

3. Пояснения к сведениям об объекте недвижимости с кадастровым номером 24:11:0080201:885 :

1.	—

1. Сведения о характерных точках контура объекта недвижимости с кадастровым номером 24:11:0080201:886 :

Система координат МСК-167 (24) Зона № 4

Обозначение характерных точек границ	Содержатся в Едином государственном реестре недвижимости			Определены в ходе выполнения комплексных кадастровых работ			Метод определения координат	Формулы, примененные для расчета средней квадратической погрешности определения координат характерных точек (Mt), м, с подставленными в такие формулы значениями и итоговые (вычисленные) значения Mt, м
	координаты, м		Радиус, м	координаты, м		Радиус, м		
	X	Y	R	X	Y	R		
1	2	3	4	5	6	7	8	9
н1075О	—	—	—	667 198,32	77 307,17	—	Метод спутниковых геодезических измерений (определений)	√(0,10^2 + 0,10^2) = 0,10
н1076О	—	—	—	667 203,80	77 308,50	—		
н1077О	—	—	—	667 202,15	77 315,30	—		
н1078О	—	—	—	667 196,67	77 313,97	—		
н1075О	—	—	—	667 198,32	77 307,17	—		

2. Сведения о характеристиках объекта недвижимости с кадастровым номером 24:11:0080201:886 :

№ п/п	Наименование характеристики	Значение характеристики
1	2	3
1.	Вид объекта недвижимости	Здание
2.	Ранее присвоенный государственный учетный номер (инвентарный) здания, сооружения, объекта незавершенного строительства	—
3.	Кадастровый номер земельного участка (земельных участков), в границах которого (которых) расположены здание, сооружение, объект незавершенного строительства	24:11:0080201:2655
4.	Уникальный учетный номер кадастрового квартала, в границах которого расположены здание, сооружение, объект незавершенного строительства	24:11:0080201

1	2	3
5.	Адрес здания, сооружения, объекта незавершенного строительства	—
5.1.	Сведения о местоположении здания, сооружения, объекта незавершенного строительства (при отсутствии адреса) в структурированном в соответствии с федеральной информационной адресной системой виде	—
5.2.	Дополнительные сведения о местоположении	—
6.	Иные сведения	—

3. Пояснения к сведениям об объекте недвижимости с кадастровым номером 24:11:0080201:886 :

1.	—

1. Сведения о характерных точках контура объекта недвижимости с кадастровым номером 24:11:0080201:887 :

Система координат МСК-167 (24) Зона № 4

Обозначение характерных точек границ	Содержатся в Едином государственном реестре недвижимости			Определены в ходе выполнения комплексных кадастровых работ			Метод определения координат	Формулы, примененные для расчета средней квадратической погрешности определения координат характерных точек (Mt), м, с подставленными в такие формулы значениями и итоговые (вычисленные) значения Mt, м
	координаты, м		Радиус, м	координаты, м		Радиус, м		
	X	Y	R	X	Y	R		
1	2	3	4	5	6	7	8	9
н1079О	—	—	—	667 072,41	77 552,97	—	Метод спутниковых геодезических измерений (определений)	√(0,10^2 + 0,10^2) = 0,10
н1080О	—	—	—	667 066,77	77 550,92	—		
н1081О	—	—	—	667 069,28	77 543,93	—		
н1082О	—	—	—	667 067,47	77 543,29	—		
н1083О	—	—	—	667 068,43	77 540,58	—		
н1084О	—	—	—	667 075,95	77 543,28	—		
н1079О	—	—	—	667 072,41	77 552,97	—		

2. Сведения о характеристиках объекта недвижимости с кадастровым номером 24:11:0080201:887 :

№ п/п	Наименование характеристики	Значение характеристики
1	2	3
1.	Вид объекта недвижимости	Здание
2.	Ранее присвоенный государственный учетный номер (инвентарный) здания, сооружения, объекта незавершенного строительства	—
3.	Кадастровый номер земельного участка (земельных участков), в границах которого (которых) расположены здание, сооружение, объект незавершенного строительства	24:11:0080201:1114
4.	Уникальный учетный номер кадастрового квартала, в границах которого расположены здание, сооружение, объект незавершенного строительства	24:11:0080201
5.	Адрес здания, сооружения, объекта незавершенного строительства	—
5.1.	Сведения о местоположении здания, сооружения, объекта незавершенного строительства (при отсутствии адреса) в структурированном в соответствии с федеральной информационной адресной системой виде	—
5.2.	Дополнительные сведения о местоположении	—
6.	Иные сведения	—

3. Пояснения к сведениям об объекте недвижимости с кадастровым номером 24:11:0080201:887 :

1.	—

1. Сведения о характерных точках контура объекта недвижимости с кадастровым номером 24:11:0080201:888 :

Система координат МСК-167 (24) Зона № 4

Обозначение характерных точек границ	Содержатся в Едином государственном реестре недвижимости			Определены в ходе выполнения комплексных кадастровых работ			Метод определения координат	Формулы, примененные для расчета средней квадратической погрешности определения координат характерных точек (Mt), м, с подставленными в такие формулы значениями и итоговые (вычисленные) значения Mt, м
	координаты, м		Радиус, м	координаты, м		Радиус, м		
	X	Y	R	X	Y	R		
1	2	3	4	5	6	7	8	9
н1085О	—	—	—	667 398,35	77 847,25	—	Метод спутниковых геодезических измерений (определений)	√(0,10^2 + 0,10^2) = 0,10

1	2	3	4	5	6	7	8	9
н1086О	—	—	—	667 409,55	77 850,18	—	Метод спутниковых геодезических измерений (определений)	√(0,10^2 + 0,10^2) = 0,10
н1087О	—	—	—	667 406,69	77 861,14	—		
н1088О	—	—	—	667 395,49	77 858,21	—		
н1085О	—	—	—	667 398,35	77 847,25	—		

2. Сведения о характеристиках объекта недвижимости с кадастровым номером 24:11:0080201:888 :

№ п/п	Наименование характеристики	Значение характеристики
1	2	3
1.	Вид объекта недвижимости	Здание
2.	Ранее присвоенный государственный учетный номер (инвентарный) здания, сооружения, объекта незавершенного строительства	—
3.	Кадастровый номер земельного участка (земельных участков), в границах которого (которых) расположены здание, сооружение, объект незавершенного строительства	24:11:0080201:130
4.	Уникальный учетный номер кадастрового квартала, в границах которого расположены здание, сооружение, объект незавершенного строительства	24:11:0080201
5.	Адрес здания, сооружения, объекта незавершенного строительства	—
5.1.	Сведения о местоположении здания, сооружения, объекта незавершенного строительства (при отсутствии адреса) в структурированном в соответствии с федеральной информационной адресной системой виде	—
5.2.	Дополнительные сведения о местоположении	—
6.	Иные сведения	—

3. Пояснения к сведениям об объекте недвижимости с кадастровым номером 24:11:0080201:888 :

1.	—

1. Сведения о характерных точках контура объекта недвижимости с кадастровым номером 24:11:0080201:889 :

Система координат МСК-167 (24) Зона № 4

Обозначение характерных точек границ	Содержатся в Едином государственном реестре недвижимости			Определены в ходе выполнения комплексных кадастровых работ			Метод определения координат	Формулы, примененные для расчета средней квадратической погрешности определения координат характерных точек (Mt), м, с подставленными в такие формулы значениями и итоговые (вычисленные) значения Mt, м
	координаты, м		Радиус, м	координаты, м		Радиус, м		
	X	Y	R	X	Y	R		
1	2	3	4	5	6	7	8	9
н1089О	—	—	—	667 451,62	77 922,06	—	Метод спутниковых геодезических измерений (определений)	√(0,10^2 + 0,10^2) = 0,10
н1090О	—	—	—	667 457,72	77 922,06	—		
н1091О	—	—	—	667 457,72	77 932,36	—		
н1092О	—	—	—	667 451,62	77 932,36	—		
н1089О	—	—	—	667 451,62	77 922,06	—		

2. Сведения о характеристиках объекта недвижимости с кадастровым номером 24:11:0080201:889 :

№ п/п	Наименование характеристики	Значение характеристики
1	2	3
1.	Вид объекта недвижимости	Здание
2.	Ранее присвоенный государственный учетный номер (инвентарный) здания, сооружения, объекта незавершенного строительства	—
3.	Кадастровый номер земельного участка (земельных участков), в границах которого (которых) расположены здание, сооружение, объект незавершенного строительства	24:11:0080201:131
4.	Уникальный учетный номер кадастрового квартала, в границах которого расположены здание, сооружение, объект незавершенного строительства	24:11:0080201

1	2	3
5.	Адрес здания, сооружения, объекта незавершенного строительства	—
5.1.	Сведения о местоположении здания, сооружения, объекта незавершенного строительства (при отсутствии адреса) в структурированном в соответствии с федеральной информационной адресной системой виде	—
5.2.	Дополнительные сведения о местоположении	—
6.	Иные сведения	—

3. Пояснения к сведениям об объекте недвижимости с кадастровым номером 24:11:0080201:889 :

1.	—

1. Сведения о характерных точках контура объекта недвижимости с кадастровым номером 24:11:0080201:890 :

Система координат МСК-167 (24) Зона № 4

Обозначение характерных точек границ	Содержатся в Едином государственном реестре недвижимости			Определены в ходе выполнения комплексных кадастровых работ			Метод определения координат	Формулы, примененные для расчета средней квадратической погрешности определения координат характерных точек (Mt), м, с подставленными в такие формулы значениями и итоговые (вычисленные) значения Mt, м
	координаты, м		Радиус, м	координаты, м		Радиус, м		
	X	Y	R	X	Y	R		
1	2	3	4	5	6	7	8	9
н1093О	—	—	—	668 011,76	77 968,84	—	Метод спутниковых геодезических измерений (определений)	√(0,10^2 + 0,10^2) = 0,10
н1094О	—	—	—	668 006,07	77 967,57	—		
н1095О	—	—	—	668 007,58	77 960,77	—		
н1096О	—	—	—	668 013,27	77 962,03	—		
н1093О	—	—	—	668 011,76	77 968,84	—		

2. Сведения о характеристиках объекта недвижимости с кадастровым номером 24:11:0080201:890 :

№ п/п	Наименование характеристики	Значение характеристики
1	2	3
1.	Вид объекта недвижимости	Сооружение

1	2	3
2.	Ранее присвоенный государственный учетный номер (инвентарный) здания, сооружения, объекта незавершенного строительства	—
3.	Кадастровый номер земельного участка (земельных участков), в границах которого (которых) расположены здание, сооружение, объект незавершенного строительства	24:11:0080201:386
4.	Уникальный учетный номер кадастрового квартала, в границах которого расположены здание, сооружение, объект незавершенного строительства	24:11:0080201
5.	Адрес здания, сооружения, объекта незавершенного строительства	—
5.1.	Сведения о местоположении здания, сооружения, объекта незавершенного строительства (при отсутствии адреса) в структурированном в соответствии с федеральной информационной адресной системой виде	—
5.2.	Дополнительные сведения о местоположении	—
6.	Иные сведения	—

3. Пояснения к сведениям об объекте недвижимости с кадастровым номером 24:11:0080201:890 :

1.	—

1. Сведения о характерных точках контура объекта недвижимости с кадастровым номером 24:11:0080201:891 :

Система координат МСК-167 (24) Зона № 4

Обозначение характерных точек границ	Содержатся в Едином государственном реестре недвижимости			Определены в ходе выполнения комплексных кадастровых работ			Метод определения координат	Формулы, примененные для расчета средней квадратической погрешности определения координат характерных точек (Mt), м, с подставленными в такие формулы значениями и итоговые (вычисленные) значения Mt, м
	координаты, м		Радиус, м	координаты, м		Радиус, м		
	X	Y	R	X	Y	R		
1	2	3	4	5	6	7	8	9
н1097О	—	—	—	666 350,27	78 011,25	—	Метод спутниковых геодезических измерений (определений)	√(0,10^2 + 0,10^2) = 0,10
н1098О	—	—	—	666 351,14	78 015,48	—		
н1099О	—	—	—	666 345,61	78 016,61	—		

1	2	3	4	5	6	7	8	9
н1100О	—	—	—	666 344,74	78 012,38	—	Метод спутниковых геодезических измерений (определений)	√(0,10^2 + 0,10^2) = 0,10
н1097О	—	—	—	666 350,27	78 011,25	—		

2. Сведения о характеристиках объекта недвижимости с кадастровым номером 24:11:0080201:891 :

№ п/п	Наименование характеристики	Значение характеристики
1	2	3
1.	Вид объекта недвижимости	Сооружение
2.	Ранее присвоенный государственный учетный номер (инвентарный) здания, сооружения, объекта незавершенного строительства	—
3.	Кадастровый номер земельного участка (земельных участков), в границах которого (которых) расположены здание, сооружение, объект незавершенного строительства	24:11:0080201:388
4.	Уникальный учетный номер кадастрового квартала, в границах которого расположены здание, сооружение, объект незавершенного строительства	24:11:0080201
5.	Адрес здания, сооружения, объекта незавершенного строительства	—
5.1.	Сведения о местоположении здания, сооружения, объекта незавершенного строительства (при отсутствии адреса) в структурированном в соответствии с федеральной информационной адресной системой виде	—
5.2.	Дополнительные сведения о местоположении	—
6.	Иные сведения	—

3. Пояснения к сведениям об объекте недвижимости с кадастровым номером 24:11:0080201:891 :

1.	—

1. Сведения о характерных точках контура объекта недвижимости с кадастровым номером 24:11:0080201:892 :

Система координат МСК-167 (24) Зона № 4

Обозначение характерных точек границ	Содержатся в Едином государственном реестре недвижимости			Определены в ходе выполнения комплексных кадастровых работ			Метод определения координат	Формулы, примененные для расчета средней квадратической погрешности определения координат характерных точек (Mt), м, с подставленными в такие формулы значениями и итоговые (вычисленные) значения Mt, м
	координаты, м		Радиус, м	координаты, м		Радиус, м		
	X	Y	R	X	Y	R		
1	2	3	4	5	6	7	8	9
н1101О	—	—	—	668 699,12	78 236,58	—	Метод спутниковых геодезических измерений (определений)	√(0,10^2 + 0,10^2) = 0,10
н1102О	—	—	—	668 702,58	78 238,17	—		
н1103О	—	—	—	668 700,34	78 243,03	—		
н1104О	—	—	—	668 696,89	78 241,44	—		
н1101О	—	—	—	668 699,12	78 236,58	—		

2. Сведения о характеристиках объекта недвижимости с кадастровым номером 24:11:0080201:892 :

№ п/п	Наименование характеристики	Значение характеристики
1	2	3
1.	Вид объекта недвижимости	Сооружение
2.	Ранее присвоенный государственный учетный номер (инвентарный) здания, сооружения, объекта незавершенного строительства	—
3.	Кадастровый номер земельного участка (земельных участков), в границах которого (которых) расположены здание, сооружение, объект незавершенного строительства	24:11:0080201:435
4.	Уникальный учетный номер кадастрового квартала, в границах которого расположены здание, сооружение, объект незавершенного строительства	24:11:0080201

1	2	3
5.	Адрес здания, сооружения, объекта незавершенного строительства	—
5.1.	Сведения о местоположении здания, сооружения, объекта незавершенного строительства (при отсутствии адреса) в структурированном в соответствии с федеральной информационной адресной системой виде	—
5.2.	Дополнительные сведения о местоположении	—
6.	Иные сведения	—

3. Пояснения к сведениям об объекте недвижимости с кадастровым номером 24:11:0080201:892 :

1.	—

1. Сведения о характерных точках контура объекта недвижимости с кадастровым номером 24:11:0080201:903 :

Система координат МСК-167 (24) Зона № 4

Обозначение характерных точек границ	Содержатся в Едином государственном реестре недвижимости			Определены в ходе выполнения комплексных кадастровых работ			Метод определения координат	Формулы, примененные для расчета средней квадратической погрешности определения координат характерных точек (Mt), м, с подставленными в такие формулы значениями и итоговые (вычисленные) значения Mt, м
	координаты, м		Радиус, м	координаты, м		Радиус, м		
	X	Y	R	X	Y	R		
1	2	3	4	5	6	7	8	9
н1105О	—	—	—	667 127,26	78 116,71	—	Метод спутниковых геодезических измерений (определений)	√(0,10^2 + 0,10^2) = 0,10
н1106О	—	—	—	667 125,61	78 119,57	—		
н1107О	—	—	—	667 120,24	78 116,47	—		
н1108О	—	—	—	667 121,89	78 113,61	—		
н1105О	—	—	—	667 127,26	78 116,71	—		

2. Сведения о характеристиках объекта недвижимости с кадастровым номером 24:11:0080201:903 :

№ п/п	Наименование характеристики	Значение характеристики
1	2	3
1.	Вид объекта недвижимости	Здание

1	2	3
2.	Ранее присвоенный государственный учетный номер (инвентарный) здания, сооружения, объекта незавершенного строительства	—
3.	Кадастровый номер земельного участка (земельных участков), в границах которого (которых) расположены здание, сооружение, объект незавершенного строительства	24:11:0080201:96
4.	Уникальный учетный номер кадастрового квартала, в границах которого расположены здание, сооружение, объект незавершенного строительства	24:11:0080201
5.	Адрес здания, сооружения, объекта незавершенного строительства	—
5.1.	Сведения о местоположении здания, сооружения, объекта незавершенного строительства (при отсутствии адреса) в структурированном в соответствии с федеральной информационной адресной системой виде	—
5.2.	Дополнительные сведения о местоположении	—
6.	Иные сведения	—

3. Пояснения к сведениям об объекте недвижимости с кадастровым номером 24:11:0080201:903 :

1.	—

1. Сведения о характерных точках контура объекта недвижимости с кадастровым номером 24:11:0080201:904 :

Система координат МСК-167 (24) Зона № 4

Обозначение характерных точек границ	Содержатся в Едином государственном реестре недвижимости			Определены в ходе выполнения комплексных кадастровых работ			Метод определения координат	Формулы, примененные для расчета средней квадратической погрешности определения координат характерных точек (Mt), м, с подставленными в такие формулы значениями и итоговые (вычисленные) значения Mt, м
	координаты, м		Радиус, м	координаты, м		Радиус, м		
	X	Y	R	X	Y	R		
1	2	3	4	5	6	7	8	9
н1109О	—	—	—	666 900,24	78 373,50	—	Метод спутниковых геодезических измерений (определений)	√(0,10^2 + 0,10^2) = 0,10
н1110О	—	—	—	666 905,70	78 371,68	—		
н1111О	—	—	—	666 909,86	78 384,14	—		

1	2	3	4	5	6	7	8	9
н1112О	—	—	—	666 904,41	78 385,97	—	Метод спутниковых геодезических измерений (определений)	√(0,10^2 + 0,10^2) = 0,10
н1109О	—	—	—	666 900,24	78 373,50	—		

2. Сведения о характеристиках объекта недвижимости с кадастровым номером 24:11:0080201:904 :

№ п/п	Наименование характеристики	Значение характеристики
1	2	3
1.	Вид объекта недвижимости	Здание
2.	Ранее присвоенный государственный учетный номер (инвентарный) здания, сооружения, объекта незавершенного строительства	—
3.	Кадастровый номер земельного участка (земельных участков), в границах которого (которых) расположены здание, сооружение, объект незавершенного строительства	24:11:0080201:1046
4.	Уникальный учетный номер кадастрового квартала, в границах которого расположены здание, сооружение, объект незавершенного строительства	24:11:0080201
5.	Адрес здания, сооружения, объекта незавершенного строительства	—
5.1.	Сведения о местоположении здания, сооружения, объекта незавершенного строительства (при отсутствии адреса) в структурированном в соответствии с федеральной информационной адресной системой виде	—
5.2.	Дополнительные сведения о местоположении	—
6.	Иные сведения	—

3. Пояснения к сведениям об объекте недвижимости с кадастровым номером 24:11:0080201:904 :

1.	—

1. Сведения о характерных точках контура объекта недвижимости с кадастровым номером 24:11:0080201:908 :

Система координат МСК-167 (24) Зона № 4

Обозначение характерных точек границ	Содержатся в Едином государственном реестре недвижимости			Определены в ходе выполнения комплексных кадастровых работ			Метод определения координат	Формулы, примененные для расчета средней квадратической погрешности определения координат характерных точек (Mt), м, с подставленными в такие формулы значениями и итоговые (вычисленные) значения Mt, м
	координаты, м		Радиус, м	координаты, м		Радиус, м		
	X	Y	R	X	Y	R		
1	2	3	4	5	6	7	8	9
н1113О	—	—	—	667 052,05	78 441,72	—	Метод спутниковых геодезических измерений (определений)	√(0,10^2 + 0,10^2) = 0,10
н1114О	—	—	—	667 047,93	78 444,73	—		
н1115О	—	—	—	667 044,12	78 439,53	—		
н1116О	—	—	—	667 048,24	78 436,52	—		
н1113О	—	—	—	667 052,05	78 441,72	—		

2. Сведения о характеристиках объекта недвижимости с кадастровым номером 24:11:0080201:908 :

№ п/п	Наименование характеристики	Значение характеристики
1	2	3
1.	Вид объекта недвижимости	Здание
2.	Ранее присвоенный государственный учетный номер (инвентарный) здания, сооружения, объекта незавершенного строительства	—
3.	Кадастровый номер земельного участка (земельных участков), в границах которого (которых) расположены здание, сооружение, объект незавершенного строительства	24:11:0080201:244
4.	Уникальный учетный номер кадастрового квартала, в границах которого расположены здание, сооружение, объект незавершенного строительства	24:11:0080201

1	2	3
5.	Адрес здания, сооружения, объекта незавершенного строительства	—
5.1.	Сведения о местоположении здания, сооружения, объекта незавершенного строительства (при отсутствии адреса) в структурированном в соответствии с федеральной информационной адресной системой виде	—
5.2.	Дополнительные сведения о местоположении	—
6.	Иные сведения	—

3. Пояснения к сведениям об объекте недвижимости с кадастровым номером 24:11:0080201:908 :

1.	—

1. Сведения о характерных точках контура объекта недвижимости с кадастровым номером 24:11:0080201:930 :

Система координат МСК-167 (24) Зона № 4

Обозначение характерных точек границ	Содержатся в Едином государственном реестре недвижимости			Определены в ходе выполнения комплексных кадастровых работ			Метод определения координат	Формулы, примененные для расчета средней квадратической погрешности определения координат характерных точек (Mt), м, с подставленными в такие формулы значениями и итоговые (вычисленные) значения Mt, м
	координаты, м		Радиус, м	координаты, м		Радиус, м		
	X	Y	R	X	Y	R		
1	2	3	4	5	6	7	8	9
н1710О	—	—	—	667 277,40	77 903,68	—	Метод спутниковых геодезических измерений (определений)	√(0,10^2 + 0,10^2) = 0,10
н1711О	—	—	—	667 275,24	77 909,27	—		
н1712О	—	—	—	667 267,45	77 906,25	—		
н1713О	—	—	—	667 269,62	77 900,66	—		
н1710О	—	—	—	667 277,40	77 903,68	—		

2. Сведения о характеристиках объекта недвижимости с кадастровым номером 24:11:0080201:930 :

№ п/п	Наименование характеристики	Значение характеристики
1	2	3
1.	Вид объекта недвижимости	Здание

1	2	3
2.	Ранее присвоенный государственный учетный номер (инвентарный) здания, сооружения, объекта незавершенного строительства	—
3.	Кадастровый номер земельного участка (земельных участков), в границах которого (которых) расположены здание, сооружение, объект незавершенного строительства	24:11:0080201:2709
4.	Уникальный учетный номер кадастрового квартала, в границах которого расположены здание, сооружение, объект незавершенного строительства	24:11:0080201
5.	Адрес здания, сооружения, объекта незавершенного строительства	—
5.1.	Сведения о местоположении здания, сооружения, объекта незавершенного строительства (при отсутствии адреса) в структурированном в соответствии с федеральной информационной адресной системой виде	—
5.2.	Дополнительные сведения о местоположении	—
6.	Иные сведения	—

3. Пояснения к сведениям об объекте недвижимости с кадастровым номером 24:11:0080201:930 :

1.	—

1. Сведения о характерных точках контура объекта недвижимости с кадастровым номером 24:11:0080201:931 :

Система координат МСК-167 (24) Зона № 4

Обозначение характерных точек границ	Содержатся в Едином государственном реестре недвижимости			Определены в ходе выполнения комплексных кадастровых работ			Метод определения координат	Формулы, примененные для расчета средней квадратической погрешности определения координат характерных точек (Mt), м, с подставленными в такие формулы значениями и итоговые (вычисленные) значения Mt, м
	координаты, м		Радиус, м	координаты, м		Радиус, м		
	X	Y	R	X	Y	R		
1	2	3	4	5	6	7	8	9
н1197О	—	—	—	666 817,06	77 612,50	—	Метод спутниковых геодезических измерений (определений)	√(0,10^2 + 0,10^2) = 0,10
н1198О	—	—	—	666 821,75	77 612,25	—		
н1199О	—	—	—	666 822,09	77 618,54	—		

1	2	3	4	5	6	7	8	9
н1200О	—	—	—	666 817,40	77 618,80	—	Метод спутниковых геодезических измерений (определений)	√(0,10^2 + 0,10^2) = 0,10
н1197О	—	—	—	666 817,06	77 612,50	—		

2. Сведения о характеристиках объекта недвижимости с кадастровым номером 24:11:0080201:931 :

№ п/п	Наименование характеристики	Значение характеристики
1	2	3
1.	Вид объекта недвижимости	Здание
2.	Ранее присвоенный государственный учетный номер (инвентарный) здания, сооружения, объекта незавершенного строительства	—
3.	Кадастровый номер земельного участка (земельных участков), в границах которого (которых) расположены здание, сооружение, объект незавершенного строительства	24:11:0080201:70
4.	Уникальный учетный номер кадастрового квартала, в границах которого расположены здание, сооружение, объект незавершенного строительства	24:11:0080201
5.	Адрес здания, сооружения, объекта незавершенного строительства	—
5.1.	Сведения о местоположении здания, сооружения, объекта незавершенного строительства (при отсутствии адреса) в структурированном в соответствии с федеральной информационной адресной системой виде	—
5.2.	Дополнительные сведения о местоположении	—
6.	Иные сведения	—

3. Пояснения к сведениям об объекте недвижимости с кадастровым номером 24:11:0080201:931 :

1.	—

1. Сведения о характерных точках контура объекта недвижимости с кадастровым номером 24:11:0080201:942 :

Система координат МСК-167 (24) Зона № 4

Обозначение характерных точек границ	Содержатся в Едином государственном реестре недвижимости			Определены в ходе выполнения комплексных кадастровых работ			Метод определения координат	Формулы, примененные для расчета средней квадратической погрешности определения координат характерных точек (Mt), м, с подставленными в такие формулы значениями и итоговые (вычисленные) значения Mt, м
	координаты, м		Радиус, м	координаты, м		Радиус, м		
	X	Y	R	X	Y	R		
1	2	3	4	5	6	7	8	9
н1706О	—	—	—	667 290,46	77 913,73	—	Метод спутниковых геодезических измерений (определений)	√(0,10^2 + 0,10^2) = 0,10
н1707О	—	—	—	667 294,48	77 914,95	—		
н1708О	—	—	—	667 292,34	77 922,03	—		
н1709О	—	—	—	667 288,32	77 920,81	—		
н1706О	—	—	—	667 290,46	77 913,73	—		

2. Сведения о характеристиках объекта недвижимости с кадастровым номером 24:11:0080201:942 :

№ п/п	Наименование характеристики	Значение характеристики
1	2	3
1.	Вид объекта недвижимости	Здание
2.	Ранее присвоенный государственный учетный номер (инвентарный) здания, сооружения, объекта незавершенного строительства	—
3.	Кадастровый номер земельного участка (земельных участков), в границах которого (которых) расположены здание, сооружение, объект незавершенного строительства	24:11:0080201:2709
4.	Уникальный учетный номер кадастрового квартала, в границах которого расположены здание, сооружение, объект незавершенного строительства	24:11:0080201

1	2	3
5.	Адрес здания, сооружения, объекта незавершенного строительства	—
5.1.	Сведения о местоположении здания, сооружения, объекта незавершенного строительства (при отсутствии адреса) в структурированном в соответствии с федеральной информационной адресной системой виде	—
5.2.	Дополнительные сведения о местоположении	—
6.	Иные сведения	—

3. Пояснения к сведениям об объекте недвижимости с кадастровым номером 24:11:0080201:942 :

1.	—

1. Сведения о характерных точках контура объекта недвижимости с кадастровым номером 24:11:0080201:944 :

Система координат МСК-167 (24) Зона № 4

Обозначение характерных точек границ	Содержатся в Едином государственном реестре недвижимости			Определены в ходе выполнения комплексных кадастровых работ			Метод определения координат	Формулы, примененные для расчета средней квадратической погрешности определения координат характерных точек (Mt), м, с подставленными в такие формулы значениями и итоговые (вычисленные) значения Mt, м
	координаты, м		Радиус, м	координаты, м		Радиус, м		
	X	Y	R	X	Y	R		
1	2	3	4	5	6	7	8	9
н1201О	—	—	—	666 613,01	78 276,96	—	Метод спутниковых геодезических измерений (определений)	√(0,10^2 + 0,10^2) = 0,10
н1202О	—	—	—	666 616,33	78 273,78	—		
н1203О	—	—	—	666 621,73	78 279,41	—		
н1204О	—	—	—	666 618,41	78 282,59	—		
н1201О	—	—	—	666 613,01	78 276,96	—		

2. Сведения о характеристиках объекта недвижимости с кадастровым номером 24:11:0080201:944 :

№ п/п	Наименование характеристики	Значение характеристики
1	2	3
1.	Вид объекта недвижимости	Здание

1	2	3
2.	Ранее присвоенный государственный учетный номер (инвентарный) здания, сооружения, объекта незавершенного строительства	—
3.	Кадастровый номер земельного участка (земельных участков), в границах которого (которых) расположены здание, сооружение, объект незавершенного строительства	24:11:0080201:2628
4.	Уникальный учетный номер кадастрового квартала, в границах которого расположены здание, сооружение, объект незавершенного строительства	24:11:0080201
5.	Адрес здания, сооружения, объекта незавершенного строительства	—
5.1.	Сведения о местоположении здания, сооружения, объекта незавершенного строительства (при отсутствии адреса) в структурированном в соответствии с федеральной информационной адресной системой виде	—
5.2.	Дополнительные сведения о местоположении	—
6.	Иные сведения	—

3. Пояснения к сведениям об объекте недвижимости с кадастровым номером 24:11:0080201:944 :

1.	—

1. Сведения о характерных точках контура объекта недвижимости с кадастровым номером 24:11:0080201:946 :

Система координат МСК-167 (24) Зона № 4

Обозначение характерных точек границ	Содержатся в Едином государственном реестре недвижимости			Определены в ходе выполнения комплексных кадастровых работ			Метод определения координат	Формулы, примененные для расчета средней квадратической погрешности определения координат характерных точек (Mt), м, с подставленными в такие формулы значениями и итоговые (вычисленные) значения Mt, м
	координаты, м		Радиус, м	координаты, м		Радиус, м		
	X	Y	R	X	Y	R		
1	2	3	4	5	6	7	8	9
н1702О	—	—	—	667 021,30	77 633,91	—	Метод спутниковых геодезических измерений (определений)	√(0,10^2 + 0,10^2) = 0,10
н1703О	—	—	—	667 024,60	77 634,74	—		
н1704О	—	—	—	667 023,21	77 640,27	—		

1	2	3	4	5	6	7	8	9
н1705О	—	—	—	667 019,91	77 639,44	—	Метод спутниковых геодезических измерений (определений)	√(0,10^2 + 0,10^2) = 0,10
н1702О	—	—	—	667 021,30	77 633,91	—		

2. Сведения о характеристиках объекта недвижимости с кадастровым номером 24:11:0080201:946 :

№ п/п	Наименование характеристики	Значение характеристики
1	2	3
1.	Вид объекта недвижимости	Здание
2.	Ранее присвоенный государственный учетный номер (инвентарный) здания, сооружения, объекта незавершенного строительства	—
3.	Кадастровый номер земельного участка (земельных участков), в границах которого (которых) расположены здание, сооружение, объект незавершенного строительства	24:11:0080201:265
4.	Уникальный учетный номер кадастрового квартала, в границах которого расположены здание, сооружение, объект незавершенного строительства	24:11:0080201
5.	Адрес здания, сооружения, объекта незавершенного строительства	—
5.1.	Сведения о местоположении здания, сооружения, объекта незавершенного строительства (при отсутствии адреса) в структурированном в соответствии с федеральной информационной адресной системой виде	—
5.2.	Дополнительные сведения о местоположении	—
6.	Иные сведения	—

3. Пояснения к сведениям об объекте недвижимости с кадастровым номером 24:11:0080201:946 :

1.	—

1. Сведения о характерных точках контура объекта недвижимости с кадастровым номером 24:11:0080201:948 :

Система координат МСК-167 (24) Зона № 4

Обозначение характерных точек границ	Содержатся в Едином государственном реестре недвижимости			Определены в ходе выполнения комплексных кадастровых работ			Метод определения координат	Формулы, примененные для расчета средней квадратической погрешности определения координат характерных точек (Mt), м, с подставленными в такие формулы значениями и итоговые (вычисленные) значения Mt, м
	координаты, м		Радиус, м	координаты, м		Радиус, м		
	X	Y	R	X	Y	R		
1	2	3	4	5	6	7	8	9
н1161О	—	—	—	666 870,91	77 602,24	—	Метод спутниковых геодезических измерений (определений)	√(0,10^2 + 0,10^2) = 0,10
н1162О	—	—	—	666 871,17	77 608,58	—		
н1163О	—	—	—	666 862,47	77 608,93	—		
н1164О	—	—	—	666 862,22	77 602,59	—		
н1161О	—	—	—	666 870,91	77 602,24	—		

2. Сведения о характеристиках объекта недвижимости с кадастровым номером 24:11:0080201:948 :

№ п/п	Наименование характеристики	Значение характеристики
1	2	3
1.	Вид объекта недвижимости	Здание
2.	Ранее присвоенный государственный учетный номер (инвентарный) здания, сооружения, объекта незавершенного строительства	—
3.	Кадастровый номер земельного участка (земельных участков), в границах которого (которых) расположены здание, сооружение, объект незавершенного строительства	24:11:0080201:68
4.	Уникальный учетный номер кадастрового квартала, в границах которого расположены здание, сооружение, объект незавершенного строительства	24:11:0080201

1	2	3
5.	Адрес здания, сооружения, объекта незавершенного строительства	—
5.1.	Сведения о местоположении здания, сооружения, объекта незавершенного строительства (при отсутствии адреса) в структурированном в соответствии с федеральной информационной адресной системой виде	—
5.2.	Дополнительные сведения о местоположении	—
6.	Иные сведения	—

3. Пояснения к сведениям об объекте недвижимости с кадастровым номером 24:11:0080201:948 :

1.	—

1. Сведения о характерных точках контура объекта недвижимости с кадастровым номером 24:11:0080201:950 :

Система координат МСК-167 (24) Зона № 4

Обозначение характерных точек границ	Содержатся в Едином государственном реестре недвижимости			Определены в ходе выполнения комплексных кадастровых работ			Метод определения координат	Формулы, примененные для расчета средней квадратической погрешности определения координат характерных точек (Mt), м, с подставленными в такие формулы значениями и итоговые (вычисленные) значения Mt, м
	координаты, м		Радиус, м	координаты, м		Радиус, м		
	X	Y	R	X	Y	R		
1	2	3	4	5	6	7	8	9
н1149О	—	—	—	666 563,59	78 311,87	—	Метод спутниковых геодезических измерений (определений)	√(0,10^2 + 0,10^2) = 0,10
н1150О	—	—	—	666 565,62	78 313,90	—		
н1151О	—	—	—	666 561,14	78 318,38	—		
н1152О	—	—	—	666 559,11	78 316,35	—		
н1149О	—	—	—	666 563,59	78 311,87	—		

2. Сведения о характеристиках объекта недвижимости с кадастровым номером 24:11:0080201:950 :

№ п/п	Наименование характеристики	Значение характеристики
1	2	3
1.	Вид объекта недвижимости	Здание

1	2	3
2.	Ранее присвоенный государственный учетный номер (инвентарный) здания, сооружения, объекта незавершенного строительства	—
3.	Кадастровый номер земельного участка (земельных участков), в границах которого (которых) расположены здание, сооружение, объект незавершенного строительства	24:11:0080201:528
4.	Уникальный учетный номер кадастрового квартала, в границах которого расположены здание, сооружение, объект незавершенного строительства	24:11:0080201
5.	Адрес здания, сооружения, объекта незавершенного строительства	—
5.1.	Сведения о местоположении здания, сооружения, объекта незавершенного строительства (при отсутствии адреса) в структурированном в соответствии с федеральной информационной адресной системой виде	—
5.2.	Дополнительные сведения о местоположении	—
6.	Иные сведения	—

3. Пояснения к сведениям об объекте недвижимости с кадастровым номером 24:11:0080201:950 :

1.	—

1. Сведения о характерных точках контура объекта недвижимости с кадастровым номером 24:11:0080201:955 :

Система координат МСК-167 (24) Зона № 4

Обозначение характерных точек границ	Содержатся в Едином государственном реестре недвижимости			Определены в ходе выполнения комплексных кадастровых работ			Метод определения координат	Формулы, примененные для расчета средней квадратической погрешности определения координат характерных точек (Mt), м, с подставленными в такие формулы значениями и итоговые (вычисленные) значения Mt, м
	координаты, м		Радиус, м	координаты, м		Радиус, м		
	X	Y	R	X	Y	R		
1	2	3	4	5	6	7	8	9
н1145О	—	—	—	666 429,26	77 929,32	—	Метод спутниковых геодезических измерений (определений)	√(0,10^2 + 0,10^2) = 0,10
н1146О	—	—	—	666 432,46	77 928,10	—		
н1147О	—	—	—	666 434,96	77 934,64	—		

1	2	3	4	5	6	7	8	9
н1148О	—	—	—	666 431,76	77 935,86	—	Метод спутниковых геодезических измерений (определений)	√(0,10^2 + 0,10^2) = 0,10
н1145О	—	—	—	666 429,26	77 929,32	—		

2. Сведения о характеристиках объекта недвижимости с кадастровым номером 24:11:0080201:955 :

№ п/п	Наименование характеристики	Значение характеристики
1	2	3
1.	Вид объекта недвижимости	Здание
2.	Ранее присвоенный государственный учетный номер (инвентарный) здания, сооружения, объекта незавершенного строительства	—
3.	Кадастровый номер земельного участка (земельных участков), в границах которого (которых) расположены здание, сооружение, объект незавершенного строительства	24:11:0080201:389
4.	Уникальный учетный номер кадастрового квартала, в границах которого расположены здание, сооружение, объект незавершенного строительства	24:11:0080201
5.	Адрес здания, сооружения, объекта незавершенного строительства	—
5.1.	Сведения о местоположении здания, сооружения, объекта незавершенного строительства (при отсутствии адреса) в структурированном в соответствии с федеральной информационной адресной системой виде	—
5.2.	Дополнительные сведения о местоположении	—
6.	Иные сведения	—

3. Пояснения к сведениям об объекте недвижимости с кадастровым номером 24:11:0080201:955 :

1.	—

1. Сведения о характерных точках контура объекта недвижимости с кадастровым номером 24:11:0080201:956 :

Система координат МСК-167 (24) Зона № 4

Обозначение характерных точек границ	Содержатся в Едином государственном реестре недвижимости			Определены в ходе выполнения комплексных кадастровых работ			Метод определения координат	Формулы, примененные для расчета средней квадратической погрешности определения координат характерных точек (Mt), м, с подставленными в такие формулы значениями и итоговые (вычисленные) значения Mt, м
	координаты, м		Радиус, м	координаты, м		Радиус, м		
	X	Y	R	X	Y	R		
1	2	3	4	5	6	7	8	9
н115О	—	—	—	667 246,83	77 993,75	—	Метод спутниковых геодезических измерений (определений)	√(0,10^2 + 0,10^2) = 0,10
н116О	—	—	—	667 240,85	77 988,95	—		
н117О	—	—	—	667 246,09	77 982,42	—		
н118О	—	—	—	667 252,07	77 987,22	—		
н115О	—	—	—	667 246,83	77 993,75	—		

2. Сведения о характеристиках объекта недвижимости с кадастровым номером 24:11:0080201:956 :

№ п/п	Наименование характеристики	Значение характеристики
1	2	3
1.	Вид объекта недвижимости	Здание
2.	Ранее присвоенный государственный учетный номер (инвентарный) здания, сооружения, объекта незавершенного строительства	—
3.	Кадастровый номер земельного участка (земельных участков), в границах которого (которых) расположены здание, сооружение, объект незавершенного строительства	24:11:0080201:956
4.	Уникальный учетный номер кадастрового квартала, в границах которого расположены здание, сооружение, объект незавершенного строительства	24:11:0080201

1	2	3
5.	Адрес здания, сооружения, объекта незавершенного строительства	—
5.1.	Сведения о местоположении здания, сооружения, объекта незавершенного строительства (при отсутствии адреса) в структурированном в соответствии с федеральной информационной адресной системой виде	—
5.2.	Дополнительные сведения о местоположении	—
6.	Иные сведения	—

3. Пояснения к сведениям об объекте недвижимости с кадастровым номером 24:11:0080201:956 :

1.	—

1. Сведения о характерных точках контура объекта недвижимости с кадастровым номером 24:11:0080201:957 :

Система координат МСК-167 (24) Зона № 4

Обозначение характерных точек границ	Содержатся в Едином государственном реестре недвижимости			Определены в ходе выполнения комплексных кадастровых работ			Метод определения координат	Формулы, примененные для расчета средней квадратической погрешности определения координат характерных точек (Mt), м, с подставленными в такие формулы значениями и итоговые (вычисленные) значения Mt, м
	координаты, м		Радиус, м	координаты, м		Радиус, м		
	X	Y	R	X	Y	R		
1	2	3	4	5	6	7	8	9
н119О	—	—	—	666 914,14	77 363,23	—	Метод спутниковых геодезических измерений (определений)	√(0,10^2 + 0,10^2) = 0,10
н120О	—	—	—	666 913,84	77 369,81	—		
н121О	—	—	—	666 908,79	77 369,58	—		
н122О	—	—	—	666 909,09	77 363,00	—		
н119О	—	—	—	666 914,14	77 363,23	—		

2. Сведения о характеристиках объекта недвижимости с кадастровым номером 24:11:0080201:957 :

№ п/п	Наименование характеристики	Значение характеристики
1	2	3
1.	Вид объекта недвижимости	Здание

1	2	3
2.	Ранее присвоенный государственный учетный номер (инвентарный) здания, сооружения, объекта незавершенного строительства	—
3.	Кадастровый номер земельного участка (земельных участков), в границах которого (которых) расположены здание, сооружение, объект незавершенного строительства	24:11:0080201:2355
4.	Уникальный учетный номер кадастрового квартала, в границах которого расположены здание, сооружение, объект незавершенного строительства	24:11:0080201
5.	Адрес здания, сооружения, объекта незавершенного строительства	—
5.1.	Сведения о местоположении здания, сооружения, объекта незавершенного строительства (при отсутствии адреса) в структурированном в соответствии с федеральной информационной адресной системой виде	—
5.2.	Дополнительные сведения о местоположении	—
6.	Иные сведения	—

3. Пояснения к сведениям об объекте недвижимости с кадастровым номером 24:11:0080201:957 :

1.	—

1. Сведения о характерных точках контура объекта недвижимости с кадастровым номером 24:11:0080201:959 :

Система координат МСК-167 (24) Зона № 4

Обозначение характерных точек границ	Содержатся в Едином государственном реестре недвижимости			Определены в ходе выполнения комплексных кадастровых работ			Метод определения координат	Формулы, примененные для расчета средней квадратической погрешности определения координат характерных точек (Mt), м, с подставленными в такие формулы значениями и итоговые (вычисленные) значения Mt, м
	координаты, м		Радиус, м	координаты, м		Радиус, м		
	X	Y	R	X	Y	R		
1	2	3	4	5	6	7	8	9
н698О	—	—	—	667 229,93	78 019,85	—	Метод спутниковых геодезических измерений (определений)	√(0,10^2 + 0,10^2) = 0,10
н699О	—	—	—	667 226,00	78 025,15	—		
н700О	—	—	—	667 219,09	78 020,03	—		

1	2	3	4	5	6	7	8	9
н701О	—	—	—	667 223,02	78 014,73	—	Метод спутниковых геодезических измерений (определений)	√(0,10^2 + 0,10^2) = 0,10
н698О	—	—	—	667 229,93	78 019,85	—		

2. Сведения о характеристиках объекта недвижимости с кадастровым номером 24:11:0080201:959 :

№ п/п	Наименование характеристики	Значение характеристики
1	2	3
1.	Вид объекта недвижимости	Здание
2.	Ранее присвоенный государственный учетный номер (инвентарный) здания, сооружения, объекта незавершенного строительства	—
3.	Кадастровый номер земельного участка (земельных участков), в границах которого (которых) расположены здание, сооружение, объект незавершенного строительства	24:11:0080201:94
4.	Уникальный учетный номер кадастрового квартала, в границах которого расположены здание, сооружение, объект незавершенного строительства	24:11:0080201
5.	Адрес здания, сооружения, объекта незавершенного строительства	—
5.1.	Сведения о местоположении здания, сооружения, объекта незавершенного строительства (при отсутствии адреса) в структурированном в соответствии с федеральной информационной адресной системой виде	—
5.2.	Дополнительные сведения о местоположении	—
6.	Иные сведения	—

3. Пояснения к сведениям об объекте недвижимости с кадастровым номером 24:11:0080201:959 :

1.	—

1. Сведения о характерных точках контура объекта недвижимости с кадастровым номером 24:11:0080201:960 :

Система координат МСК-167 (24) Зона № 4

Обозначение характерных точек границ	Содержатся в Едином государственном реестре недвижимости			Определены в ходе выполнения комплексных кадастровых работ			Метод определения координат	Формулы, примененные для расчета средней квадратической погрешности определения координат характерных точек (Mt), м, с подставленными в такие формулы значениями и итоговые (вычисленные) значения Mt, м
	координаты, м		Радиус, м	координаты, м		Радиус, м		
	X	Y	R	X	Y	R		
1	2	3	4	5	6	7	8	9
н1141О	—	—	—	666 933,11	77 839,88	—	Метод спутниковых геодезических измерений (определений)	√(0,10^2 + 0,10^2) = 0,10
н1142О	—	—	—	666 935,80	77 844,33	—		
н1143О	—	—	—	666 930,75	77 847,38	—		
н1144О	—	—	—	666 928,06	77 842,93	—		
н1141О	—	—	—	666 933,11	77 839,88	—		

2. Сведения о характеристиках объекта недвижимости с кадастровым номером 24:11:0080201:960 :

№ п/п	Наименование характеристики	Значение характеристики
1	2	3
1.	Вид объекта недвижимости	Здание
2.	Ранее присвоенный государственный учетный номер (инвентарный) здания, сооружения, объекта незавершенного строительства	—
3.	Кадастровый номер земельного участка (земельных участков), в границах которого (которых) расположены здание, сооружение, объект незавершенного строительства	24:11:0080201:593
4.	Уникальный учетный номер кадастрового квартала, в границах которого расположены здание, сооружение, объект незавершенного строительства	24:11:0080201

1	2	3
5.	Адрес здания, сооружения, объекта незавершенного строительства	—
5.1.	Сведения о местоположении здания, сооружения, объекта незавершенного строительства (при отсутствии адреса) в структурированном в соответствии с федеральной информационной адресной системой виде	—
5.2.	Дополнительные сведения о местоположении	—
6.	Иные сведения	—

3. Пояснения к сведениям об объекте недвижимости с кадастровым номером 24:11:0080201:960 :

1.	—

1. Сведения о характерных точках контура объекта недвижимости с кадастровым номером 24:11:0080201:961 :

Система координат МСК-167 (24) Зона № 4

Обозначение характерных точек границ	Содержатся в Едином государственном реестре недвижимости			Определены в ходе выполнения комплексных кадастровых работ			Метод определения координат	Формулы, примененные для расчета средней квадратической погрешности определения координат характерных точек (Mt), м, с подставленными в такие формулы значениями и итоговые (вычисленные) значения Mt, м
	координаты, м		Радиус, м	координаты, м		Радиус, м		
	X	Y	R	X	Y	R		
1	2	3	4	5	6	7	8	9
н1137О	—	—	—	666 285,05	77 802,19	—	Метод спутниковых геодезических измерений (определений)	√(0,10^2 + 0,10^2) = 0,10
н1138О	—	—	—	666 281,54	77 805,32	—		
н1139О	—	—	—	666 275,68	77 798,76	—		
н1140О	—	—	—	666 279,19	77 795,63	—		
н1137О	—	—	—	666 285,05	77 802,19	—		

2. Сведения о характеристиках объекта недвижимости с кадастровым номером 24:11:0080201:961 :

№ п/п	Наименование характеристики	Значение характеристики
1	2	3
1.	Вид объекта недвижимости	Здание

1	2	3
2.	Ранее присвоенный государственный учетный номер (инвентарный) здания, сооружения, объекта незавершенного строительства	—
3.	Кадастровый номер земельного участка (земельных участков), в границах которого (которых) расположены здание, сооружение, объект незавершенного строительства	—
4.	Уникальный учетный номер кадастрового квартала, в границах которого расположены здание, сооружение, объект незавершенного строительства	24:11:0080201
5.	Адрес здания, сооружения, объекта незавершенного строительства	—
5.1.	Сведения о местоположении здания, сооружения, объекта незавершенного строительства (при отсутствии адреса) в структурированном в соответствии с федеральной информационной адресной системой виде	—
5.2.	Дополнительные сведения о местоположении	—
6.	Иные сведения	—

3. Пояснения к сведениям об объекте недвижимости с кадастровым номером 24:11:0080201:961 :

1.	—

1. Сведения о характерных точках контура объекта недвижимости с кадастровым номером 24:11:0080201:962 :

Система координат МСК-167 (24) Зона № 4

Обозначение характерных точек границ	Содержатся в Едином государственном реестре недвижимости			Определены в ходе выполнения комплексных кадастровых работ			Метод определения координат	Формулы, примененные для расчета средней квадратической погрешности определения координат характерных точек (Mt), м, с подставленными в такие формулы значениями и итоговые (вычисленные) значения Mt, м
	координаты, м		Радиус, м	координаты, м		Радиус, м		
	X	Y	R	X	Y	R		
1	2	3	4	5	6	7	8	9
н2881О	—	—	—	666 795,22	77 657,78	—	Метод спутниковых геодезических измерений (определений)	√(0,10^2 + 0,10^2) = 0,10
н2882О	—	—	—	666 799,05	77 657,07	—		
н2883О	—	—	—	666 800,47	77 664,70	—		

1	2	3	4	5	6	7	8	9
н2884О	—	—	—	666 796,63	77 665,41	—	Метод спутниковых геодезических измерений (определений)	√(0,10^2 + 0,10^2) = 0,10
н2881О	—	—	—	666 795,22	77 657,78	—		

2. Сведения о характеристиках объекта недвижимости с кадастровым номером 24:11:0080201:962 :

№ п/п	Наименование характеристики	Значение характеристики
1	2	3
1.	Вид объекта недвижимости	Здание
2.	Ранее присвоенный государственный учетный номер (инвентарный) здания, сооружения, объекта незавершенного строительства	—
3.	Кадастровый номер земельного участка (земельных участков), в границах которого (которых) расположены здание, сооружение, объект незавершенного строительства	24:11:0080201:71
4.	Уникальный учетный номер кадастрового квартала, в границах которого расположены здание, сооружение, объект незавершенного строительства	24:11:0080201
5.	Адрес здания, сооружения, объекта незавершенного строительства	—
5.1.	Сведения о местоположении здания, сооружения, объекта незавершенного строительства (при отсутствии адреса) в структурированном в соответствии с федеральной информационной адресной системой виде	—
5.2.	Дополнительные сведения о местоположении	—
6.	Иные сведения	—

3. Пояснения к сведениям об объекте недвижимости с кадастровым номером 24:11:0080201:962 :

1.	—

1. Сведения о характерных точках контура объекта недвижимости с кадастровым номером 24:11:0080201:964 :

Система координат МСК-167 (24) Зона № 4

Обозначение характерных точек границ	Содержатся в Едином государственном реестре недвижимости			Определены в ходе выполнения комплексных кадастровых работ			Метод определения координат	Формулы, примененные для расчета средней квадратической погрешности определения координат характерных точек (Mt), м, с подставленными в такие формулы значениями и итоговые (вычисленные) значения Mt, м
	координаты, м		Радиус, м	координаты, м		Радиус, м		
	X	Y	R	X	Y	R		
1	2	3	4	5	6	7	8	9
н1133О	—	—	—	667 256,67	78 038,92	—	Метод спутниковых геодезических измерений (определений)	√(0,10^2 + 0,10^2) = 0,10
н1134О	—	—	—	667 254,75	78 041,26	—		
н1135О	—	—	—	667 250,52	78 037,79	—		
н1136О	—	—	—	667 252,44	78 035,45	—		
н1133О	—	—	—	667 256,67	78 038,92	—		

2. Сведения о характеристиках объекта недвижимости с кадастровым номером 24:11:0080201:964 :

№ п/п	Наименование характеристики	Значение характеристики
1	2	3
1.	Вид объекта недвижимости	Здание
2.	Ранее присвоенный государственный учетный номер (инвентарный) здания, сооружения, объекта незавершенного строительства	—
3.	Кадастровый номер земельного участка (земельных участков), в границах которого (которых) расположены здание, сооружение, объект незавершенного строительства	24:11:0080201:94
4.	Уникальный учетный номер кадастрового квартала, в границах которого расположены здание, сооружение, объект незавершенного строительства	24:11:0080201

1	2	3
5.	Адрес здания, сооружения, объекта незавершенного строительства	—
5.1.	Сведения о местоположении здания, сооружения, объекта незавершенного строительства (при отсутствии адреса) в структурированном в соответствии с федеральной информационной адресной системой виде	—
5.2.	Дополнительные сведения о местоположении	—
6.	Иные сведения	—

3. Пояснения к сведениям об объекте недвижимости с кадастровым номером 24:11:0080201:964 :

1.	—

1. Сведения о характерных точках контура объекта недвижимости с кадастровым номером 24:11:0080201:968 :

Система координат МСК-167 (24) Зона № 4

Обозначение характерных точек границ	Содержатся в Едином государственном реестре недвижимости			Определены в ходе выполнения комплексных кадастровых работ			Метод определения координат	Формулы, примененные для расчета средней квадратической погрешности определения координат характерных точек (Mt), м, с подставленными в такие формулы значениями и итоговые (вычисленные) значения Mt, м
	координаты, м		Радиус, м	координаты, м		Радиус, м		
	X	Y	R	X	Y	R		
1	2	3	4	5	6	7	8	9
н694О	—	—	—	667 512,49	77 730,26	—	Метод спутниковых геодезических измерений (определений)	√(0,10^2 + 0,10^2) = 0,10
н695О	—	—	—	667 516,48	77 730,43	—		
н696О	—	—	—	667 516,21	77 736,82	—		
н697О	—	—	—	667 512,22	77 736,65	—		
н694О	—	—	—	667 512,49	77 730,26	—		

2. Сведения о характеристиках объекта недвижимости с кадастровым номером 24:11:0080201:968 :

№ п/п	Наименование характеристики	Значение характеристики
1	2	3
1.	Вид объекта недвижимости	Здание

1	2	3
2.	Ранее присвоенный государственный учетный номер (инвентарный) здания, сооружения, объекта незавершенного строительства	—
3.	Кадастровый номер земельного участка (земельных участков), в границах которого (которых) расположены здание, сооружение, объект незавершенного строительства	24:11:0080201:110
4.	Уникальный учетный номер кадастрового квартала, в границах которого расположены здание, сооружение, объект незавершенного строительства	24:11:0080201
5.	Адрес здания, сооружения, объекта незавершенного строительства	—
5.1.	Сведения о местоположении здания, сооружения, объекта незавершенного строительства (при отсутствии адреса) в структурированном в соответствии с федеральной информационной адресной системой виде	—
5.2.	Дополнительные сведения о местоположении	—
6.	Иные сведения	—

3. Пояснения к сведениям об объекте недвижимости с кадастровым номером 24:11:0080201:968 :

1.	—

1. Сведения о характерных точках контура объекта недвижимости с кадастровым номером 24:11:0080201:969 :

Система координат МСК-167 (24) Зона № 4

Обозначение характерных точек границ	Содержатся в Едином государственном реестре недвижимости			Определены в ходе выполнения комплексных кадастровых работ			Метод определения координат	Формулы, примененные для расчета средней квадратической погрешности определения координат характерных точек (Mt), м, с подставленными в такие формулы значениями и итоговые (вычисленные) значения Mt, м
	координаты, м		Радиус, м	координаты, м		Радиус, м		
	X	Y	R	X	Y	R		
1	2	3	4	5	6	7	8	9
н690О	—	—	—	667 509,17	77 740,98	—	Метод спутниковых геодезических измерений (определений)	√(0,10^2 + 0,10^2) = 0,10
н691О	—	—	—	667 508,80	77 747,17	—		
н692О	—	—	—	667 501,61	77 746,73	—		

1	2	3	4	5	6	7	8	9
н693О	—	—	—	667 501,99	77 740,54	—	Метод спутниковых геодезических измерений (определений)	√(0,10^2 + 0,10^2) = 0,10
н690О	—	—	—	667 509,17	77 740,98	—		

2. Сведения о характеристиках объекта недвижимости с кадастровым номером 24:11:0080201:969 :

№ п/п	Наименование характеристики	Значение характеристики
1	2	3
1.	Вид объекта недвижимости	Здание
2.	Ранее присвоенный государственный учетный номер (инвентарный) здания, сооружения, объекта незавершенного строительства	—
3.	Кадастровый номер земельного участка (земельных участков), в границах которого (которых) расположены здание, сооружение, объект незавершенного строительства	24:11:0080201:110
4.	Уникальный учетный номер кадастрового квартала, в границах которого расположены здание, сооружение, объект незавершенного строительства	24:11:0080201
5.	Адрес здания, сооружения, объекта незавершенного строительства	—
5.1.	Сведения о местоположении здания, сооружения, объекта незавершенного строительства (при отсутствии адреса) в структурированном в соответствии с федеральной информационной адресной системой виде	—
5.2.	Дополнительные сведения о местоположении	—
6.	Иные сведения	—

3. Пояснения к сведениям об объекте недвижимости с кадастровым номером 24:11:0080201:969 :

1.	—

1. Сведения о характерных точках контура объекта недвижимости с кадастровым номером 24:11:0080201:974 :

Система координат МСК-167 (24) Зона № 4

Обозначение характерных точек границ	Содержатся в Едином государственном реестре недвижимости			Определены в ходе выполнения комплексных кадастровых работ			Метод определения координат	Формулы, примененные для расчета средней квадратической погрешности определения координат характерных точек (Mt), м, с подставленными в такие формулы значениями и итоговые (вычисленные) значения Mt, м
	координаты, м		Радиус, м	координаты, м		Радиус, м		
	X	Y	R	X	Y	R		
1	2	3	4	5	6	7	8	9
н686О	—	—	—	667 309,25	77 376,17	—	Метод спутниковых геодезических измерений (определений)	√(0,10^2 + 0,10^2) = 0,10
н687О	—	—	—	667 307,55	77 382,57	—		
н688О	—	—	—	667 303,71	77 381,55	—		
н689О	—	—	—	667 305,42	77 375,15	—		
н686О	—	—	—	667 309,25	77 376,17	—		

2. Сведения о характеристиках объекта недвижимости с кадастровым номером 24:11:0080201:974 :

№ п/п	Наименование характеристики	Значение характеристики
1	2	3
1.	Вид объекта недвижимости	Здание
2.	Ранее присвоенный государственный учетный номер (инвентарный) здания, сооружения, объекта незавершенного строительства	—
3.	Кадастровый номер земельного участка (земельных участков), в границах которого (которых) расположены здание, сооружение, объект незавершенного строительства	24:11:0080201:153
4.	Уникальный учетный номер кадастрового квартала, в границах которого расположены здание, сооружение, объект незавершенного строительства	24:11:0080201

1	2	3
5.	Адрес здания, сооружения, объекта незавершенного строительства	—
5.1.	Сведения о местоположении здания, сооружения, объекта незавершенного строительства (при отсутствии адреса) в структурированном в соответствии с федеральной информационной адресной системой виде	—
5.2.	Дополнительные сведения о местоположении	—
6.	Иные сведения	—

3. Пояснения к сведениям об объекте недвижимости с кадастровым номером 24:11:0080201:974 :

1.	—

1. Сведения о характерных точках контура объекта недвижимости с кадастровым номером 24:11:0080201:976 :

Система координат МСК-167 (24) Зона № 4

Обозначение характерных точек границ	Содержатся в Едином государственном реестре недвижимости			Определены в ходе выполнения комплексных кадастровых работ			Метод определения координат	Формулы, примененные для расчета средней квадратической погрешности определения координат характерных точек (Mt), м, с подставленными в такие формулы значениями и итоговые (вычисленные) значения Mt, м
	координаты, м		Радиус, м	координаты, м		Радиус, м		
	X	Y	R	X	Y	R		
1	2	3	4	5	6	7	8	9
н682О	—	—	—	667 736,46	77 744,58	—	Метод спутниковых геодезических измерений (определений)	√(0,10^2 + 0,10^2) = 0,10
н683О	—	—	—	667 736,20	77 748,07	—		
н684О	—	—	—	667 729,52	77 747,58	—		
н685О	—	—	—	667 729,77	77 744,09	—		
н682О	—	—	—	667 736,46	77 744,58	—		

2. Сведения о характеристиках объекта недвижимости с кадастровым номером 24:11:0080201:976 :

№ п/п	Наименование характеристики	Значение характеристики
1	2	3
1.	Вид объекта недвижимости	Здание

1	2	3
2.	Ранее присвоенный государственный учетный номер (инвентарный) здания, сооружения, объекта незавершенного строительства	—
3.	Кадастровый номер земельного участка (земельных участков), в границах которого (которых) расположены здание, сооружение, объект незавершенного строительства	24:11:0080201:192
4.	Уникальный учетный номер кадастрового квартала, в границах которого расположены здание, сооружение, объект незавершенного строительства	24:11:0080201
5.	Адрес здания, сооружения, объекта незавершенного строительства	—
5.1.	Сведения о местоположении здания, сооружения, объекта незавершенного строительства (при отсутствии адреса) в структурированном в соответствии с федеральной информационной адресной системой виде	—
5.2.	Дополнительные сведения о местоположении	—
6.	Иные сведения	—

3. Пояснения к сведениям об объекте недвижимости с кадастровым номером 24:11:0080201:976 :

1.	—

1. Сведения о характерных точках контура объекта недвижимости с кадастровым номером 24:11:0080201:977 :

Система координат МСК-167 (24) Зона № 4

Обозначение характерных точек границ	Содержатся в Едином государственном реестре недвижимости			Определены в ходе выполнения комплексных кадастровых работ			Метод определения координат	Формулы, примененные для расчета средней квадратической погрешности определения координат характерных точек (Mt), м, с подставленными в такие формулы значениями и итоговые (вычисленные) значения Mt, м
	координаты, м		Радиус, м	координаты, м		Радиус, м		
	X	Y	R	X	Y	R		
1	2	3	4	5	6	7	8	9
н678О	—	—	—	667 758,06	77 746,91	—	Метод спутниковых геодезических измерений (определений)	√(0,10^2 + 0,10^2) = 0,10
н679О	—	—	—	667 753,04	77 748,89	—		
н680О	—	—	—	667 749,33	77 739,50	—		

1	2	3	4	5	6	7	8	9
н681О	—	—	—	667 754,35	77 737,52	—	Метод спутниковых геодезических измерений (определений)	√(0,10^2 + 0,10^2) = 0,10
н678О	—	—	—	667 758,06	77 746,91	—		

2. Сведения о характеристиках объекта недвижимости с кадастровым номером 24:11:0080201:977 :

№ п/п	Наименование характеристики	Значение характеристики
1	2	3
1.	Вид объекта недвижимости	Здание
2.	Ранее присвоенный государственный учетный номер (инвентарный) здания, сооружения, объекта незавершенного строительства	—
3.	Кадастровый номер земельного участка (земельных участков), в границах которого (которых) расположены здание, сооружение, объект незавершенного строительства	24:11:0080201:192
4.	Уникальный учетный номер кадастрового квартала, в границах которого расположены здание, сооружение, объект незавершенного строительства	24:11:0080201
5.	Адрес здания, сооружения, объекта незавершенного строительства	—
5.1.	Сведения о местоположении здания, сооружения, объекта незавершенного строительства (при отсутствии адреса) в структурированном в соответствии с федеральной информационной адресной системой виде	—
5.2.	Дополнительные сведения о местоположении	—
6.	Иные сведения	—

3. Пояснения к сведениям об объекте недвижимости с кадастровым номером 24:11:0080201:977 :

1.	—

1. Сведения о характерных точках контура объекта недвижимости с кадастровым номером 24:11:0080201:979 :

Система координат МСК-167 (24) Зона № 4

Обозначение характерных точек границ	Содержатся в Едином государственном реестре недвижимости			Определены в ходе выполнения комплексных кадастровых работ			Метод определения координат	Формулы, примененные для расчета средней квадратической погрешности определения координат характерных точек (Mt), м, с подставленными в такие формулы значениями и итоговые (вычисленные) значения Mt, м
	координаты, м		Радиус, м	координаты, м		Радиус, м		
	X	Y	R	X	Y	R		
1	2	3	4	5	6	7	8	9
н674О	—	—	—	667 363,42	77 318,14	—	Метод спутниковых геодезических измерений (определений)	√(0,10^2 + 0,10^2) = 0,10
н675О	—	—	—	667 358,44	77 316,65	—		
н676О	—	—	—	667 360,82	77 308,70	—		
н677О	—	—	—	667 365,80	77 310,19	—		
н674О	—	—	—	667 363,42	77 318,14	—		

2. Сведения о характеристиках объекта недвижимости с кадастровым номером 24:11:0080201:979 :

№ п/п	Наименование характеристики	Значение характеристики
1	2	3
1.	Вид объекта недвижимости	Здание
2.	Ранее присвоенный государственный учетный номер (инвентарный) здания, сооружения, объекта незавершенного строительства	—
3.	Кадастровый номер земельного участка (земельных участков), в границах которого (которых) расположены здание, сооружение, объект незавершенного строительства	24:11:0080201:266
4.	Уникальный учетный номер кадастрового квартала, в границах которого расположены здание, сооружение, объект незавершенного строительства	24:11:0080201

1	2	3
5.	Адрес здания, сооружения, объекта незавершенного строительства	—
5.1.	Сведения о местоположении здания, сооружения, объекта незавершенного строительства (при отсутствии адреса) в структурированном в соответствии с федеральной информационной адресной системой виде	—
5.2.	Дополнительные сведения о местоположении	—
6.	Иные сведения	—

3. Пояснения к сведениям об объекте недвижимости с кадастровым номером 24:11:0080201:979 :

1.	—

1. Сведения о характерных точках контура объекта недвижимости с кадастровым номером 24:11:0080201:982 :

Система координат МСК-167 (24) Зона № 4

Обозначение характерных точек границ	Содержатся в Едином государственном реестре недвижимости			Определены в ходе выполнения комплексных кадастровых работ			Метод определения координат	Формулы, примененные для расчета средней квадратической погрешности определения координат характерных точек (Mt), м, с подставленными в такие формулы значениями и итоговые (вычисленные) значения Mt, м
	координаты, м		Радиус, м	координаты, м		Радиус, м		
	X	Y	R	X	Y	R		
1	2	3	4	5	6	7	8	9
н670О	—	—	—	667 489,70	77 739,85	—	Метод спутниковых геодезических измерений (определений)	√(0,10^2 + 0,10^2) = 0,10
н671О	—	—	—	667 489,39	77 746,45	—		
н672О	—	—	—	667 485,40	77 746,26	—		
н673О	—	—	—	667 485,70	77 739,67	—		
н670О	—	—	—	667 489,70	77 739,85	—		

2. Сведения о характеристиках объекта недвижимости с кадастровым номером 24:11:0080201:982 :

№ п/п	Наименование характеристики	Значение характеристики
1	2	3
1.	Вид объекта недвижимости	Здание

1	2	3
2.	Ранее присвоенный государственный учетный номер (инвентарный) здания, сооружения, объекта незавершенного строительства	—
3.	Кадастровый номер земельного участка (земельных участков), в границах которого (которых) расположены здание, сооружение, объект незавершенного строительства	24:11:0080201:111
4.	Уникальный учетный номер кадастрового квартала, в границах которого расположены здание, сооружение, объект незавершенного строительства	24:11:0080201
5.	Адрес здания, сооружения, объекта незавершенного строительства	—
5.1.	Сведения о местоположении здания, сооружения, объекта незавершенного строительства (при отсутствии адреса) в структурированном в соответствии с федеральной информационной адресной системой виде	—
5.2.	Дополнительные сведения о местоположении	—
6.	Иные сведения	—

3. Пояснения к сведениям об объекте недвижимости с кадастровым номером 24:11:0080201:982 :

1.	—

1. Сведения о характерных точках контура объекта недвижимости с кадастровым номером 24:11:0080201:983 :

Система координат МСК-167 (24) Зона № 4

Обозначение характерных точек границ	Содержатся в Едином государственном реестре недвижимости			Определены в ходе выполнения комплексных кадастровых работ			Метод определения координат	Формулы, примененные для расчета средней квадратической погрешности определения координат характерных точек (Mt), м, с подставленными в такие формулы значениями и итоговые (вычисленные) значения Mt, м
	координаты, м		Радиус, м	координаты, м		Радиус, м		
	X	Y	R	X	Y	R		
1	2	3	4	5	6	7	8	9
н666О	—	—	—	667 066,50	77 766,45	—	Метод спутниковых геодезических измерений (определений)	√(0,10^2 + 0,10^2) = 0,10
н667О	—	—	—	667 064,42	77 769,93	—		
н668О	—	—	—	667 057,47	77 765,76	—		

1	2	3	4	5	6	7	8	9
н669О	—	—	—	667 059,56	77 762,29	—	Метод спутниковых геодезических измерений (определений)	√(0,10^2 + 0,10^2) = 0,10
н666О	—	—	—	667 066,50	77 766,45	—		

2. Сведения о характеристиках объекта недвижимости с кадастровым номером 24:11:0080201:983 :

№ п/п	Наименование характеристики	Значение характеристики
1	2	3
1.	Вид объекта недвижимости	Здание
2.	Ранее присвоенный государственный учетный номер (инвентарный) здания, сооружения, объекта незавершенного строительства	—
3.	Кадастровый номер земельного участка (земельных участков), в границах которого (которых) расположены здание, сооружение, объект незавершенного строительства	24:11:0080201:2700
4.	Уникальный учетный номер кадастрового квартала, в границах которого расположены здание, сооружение, объект незавершенного строительства	24:11:0080201
5.	Адрес здания, сооружения, объекта незавершенного строительства	—
5.1.	Сведения о местоположении здания, сооружения, объекта незавершенного строительства (при отсутствии адреса) в структурированном в соответствии с федеральной информационной адресной системой виде	—
5.2.	Дополнительные сведения о местоположении	—
6.	Иные сведения	—

3. Пояснения к сведениям об объекте недвижимости с кадастровым номером 24:11:0080201:983 :

1.	—

1. Сведения о характерных точках контура объекта недвижимости с кадастровым номером 24:11:0080201:985 :

Система координат МСК-167 (24) Зона № 4

Обозначение характерных точек границ	Содержатся в Едином государственном реестре недвижимости			Определены в ходе выполнения комплексных кадастровых работ			Метод определения координат	Формулы, примененные для расчета средней квадратической погрешности определения координат характерных точек (Mt), м, с подставленными в такие формулы значениями и итоговые (вычисленные) значения Mt, м
	координаты, м		Радиус, м	координаты, м		Радиус, м		
	X	Y	R	X	Y	R		
1	2	3	4	5	6	7	8	9
н1129О	—	—	—	666 616,30	77 941,96	—	Метод спутниковых геодезических измерений (определений)	√(0,10^2 + 0,10^2) = 0,10
н1130О	—	—	—	666 620,92	77 944,95	—		
н1131О	—	—	—	666 617,52	77 950,20	—		
н1132О	—	—	—	666 612,91	77 947,21	—		
н1129О	—	—	—	666 616,30	77 941,96	—		

2. Сведения о характеристиках объекта недвижимости с кадастровым номером 24:11:0080201:985 :

№ п/п	Наименование характеристики	Значение характеристики
1	2	3
1.	Вид объекта недвижимости	Здание
2.	Ранее присвоенный государственный учетный номер (инвентарный) здания, сооружения, объекта незавершенного строительства	—
3.	Кадастровый номер земельного участка (земельных участков), в границах которого (которых) расположены здание, сооружение, объект незавершенного строительства	24:11:0080201:22
4.	Уникальный учетный номер кадастрового квартала, в границах которого расположены здание, сооружение, объект незавершенного строительства	24:11:0080201

1	2	3
5.	Адрес здания, сооружения, объекта незавершенного строительства	—
5.1.	Сведения о местоположении здания, сооружения, объекта незавершенного строительства (при отсутствии адреса) в структурированном в соответствии с федеральной информационной адресной системой виде	—
5.2.	Дополнительные сведения о местоположении	—
6.	Иные сведения	—

3. Пояснения к сведениям об объекте недвижимости с кадастровым номером 24:11:0080201:985 :

1.	—

1. Сведения о характерных точках контура объекта недвижимости с кадастровым номером 24:11:0080201:986 :

Система координат МСК-167 (24) Зона № 4

Обозначение характерных точек границ	Содержатся в Едином государственном реестре недвижимости			Определены в ходе выполнения комплексных кадастровых работ			Метод определения координат	Формулы, примененные для расчета средней квадратической погрешности определения координат характерных точек (Mt), м, с подставленными в такие формулы значениями и итоговые (вычисленные) значения Mt, м
	координаты, м		Радиус, м	координаты, м		Радиус, м		
	X	Y	R	X	Y	R		
1	2	3	4	5	6	7	8	9
н1125О	—	—	—	666 634,23	77 907,59	—	Метод спутниковых геодезических измерений (определений)	√(0,10^2 + 0,10^2) = 0,00
н1126О	—	—	—	666 636,46	77 908,93	—		
н1127О	—	—	—	666 633,77	77 913,38	—		
н1128О	—	—	—	666 631,55	77 912,04	—		
н1125О	—	—	—	666 634,23	77 907,59	—		

2. Сведения о характеристиках объекта недвижимости с кадастровым номером 24:11:0080201:986 :

№ п/п	Наименование характеристики	Значение характеристики
1	2	3
1.	Вид объекта недвижимости	Здание

1	2	3
2.	Ранее присвоенный государственный учетный номер (инвентарный) здания, сооружения, объекта незавершенного строительства	—
3.	Кадастровый номер земельного участка (земельных участков), в границах которого (которых) расположены здание, сооружение, объект незавершенного строительства	24:11:0080201:22
4.	Уникальный учетный номер кадастрового квартала, в границах которого расположены здание, сооружение, объект незавершенного строительства	24:11:0080201
5.	Адрес здания, сооружения, объекта незавершенного строительства	—
5.1.	Сведения о местоположении здания, сооружения, объекта незавершенного строительства (при отсутствии адреса) в структурированном в соответствии с федеральной информационной адресной системой виде	—
5.2.	Дополнительные сведения о местоположении	—
6.	Иные сведения	—

3. Пояснения к сведениям об объекте недвижимости с кадастровым номером 24:11:0080201:986 :

1.	—

1. Сведения о характерных точках контура объекта недвижимости с кадастровым номером 24:11:0080201:987 :

Система координат МСК-167 (24) Зона № 4

Обозначение характерных точек границ	Содержатся в Едином государственном реестре недвижимости			Определены в ходе выполнения комплексных кадастровых работ			Метод определения координат	Формулы, примененные для расчета средней квадратической погрешности определения координат характерных точек (Mt), м, с подставленными в такие формулы значениями и итоговые (вычисленные) значения Mt, м
	координаты, м		Радиус, м	координаты, м		Радиус, м		
	X	Y	R	X	Y	R		
1	2	3	4	5	6	7	8	9
н1121О	—	—	—	667 016,21	78 411,34	—	Метод спутниковых геодезических измерений (определений)	√(0,10^2 + 0,10^2) = 0,10
н1122О	—	—	—	667 013,51	78 407,87	—		
н1123О	—	—	—	667 017,77	78 404,55	—		

1	2	3	4	5	6	7	8	9
н1124О	—	—	—	667 020,47	78 408,02	—	Метод спутниковых геодезических измерений (определений)	√(0,10^2 + 0,10^2) = 0,10
н1121О	—	—	—	667 016,21	78 411,34	—		

2. Сведения о характеристиках объекта недвижимости с кадастровым номером 24:11:0080201:987 :

№ п/п	Наименование характеристики	Значение характеристики
1	2	3
1.	Вид объекта недвижимости	Здание
2.	Ранее присвоенный государственный учетный номер (инвентарный) здания, сооружения, объекта незавершенного строительства	—
3.	Кадастровый номер земельного участка (земельных участков), в границах которого (которых) расположены здание, сооружение, объект незавершенного строительства	24:11:0280201:238
4.	Уникальный учетный номер кадастрового квартала, в границах которого расположены здание, сооружение, объект незавершенного строительства	24:11:0080201
5.	Адрес здания, сооружения, объекта незавершенного строительства	—
5.1.	Сведения о местоположении здания, сооружения, объекта незавершенного строительства (при отсутствии адреса) в структурированном в соответствии с федеральной информационной адресной системой виде	—
5.2.	Дополнительные сведения о местоположении	—
6.	Иные сведения	—

3. Пояснения к сведениям об объекте недвижимости с кадастровым номером 24:11:0080201:987 :

1.	—

1. Сведения о характерных точках контура объекта недвижимости с кадастровым номером 24:11:0080201:989 :

Система координат МСК-167 (24) Зона № 4

Обозначение характерных точек границ	Содержатся в Едином государственном реестре недвижимости			Определены в ходе выполнения комплексных кадастровых работ			Метод определения координат	Формулы, примененные для расчета средней квадратической погрешности определения координат характерных точек (Mt), м, с подставленными в такие формулы значениями и итоговые (вычисленные) значения Mt, м
	координаты, м		Радиус, м	координаты, м		Радиус, м		
	X	Y	R	X	Y	R		
1	2	3	4	5	6	7	8	9
н1683О	—	—	—	667 677,01	77 688,37	—	Метод спутниковых геодезических измерений (определений)	√(0,10^2 + 0,10^2) = 0,10
н1684О	—	—	—	667 676,78	77 694,46	—		
н1685О	—	—	—	667 670,42	77 694,22	—		
н1686О	—	—	—	667 670,65	77 688,13	—		
н1683О	—	—	—	667 677,01	77 688,37	—		

2. Сведения о характеристиках объекта недвижимости с кадастровым номером 24:11:0080201:989 :

№ п/п	Наименование характеристики	Значение характеристики
1	2	3
1.	Вид объекта недвижимости	Здание
2.	Ранее присвоенный государственный учетный номер (инвентарный) здания, сооружения, объекта незавершенного строительства	—
3.	Кадастровый номер земельного участка (земельных участков), в границах которого (которых) расположены здание, сооружение, объект незавершенного строительства	24:11:0080201:160
4.	Уникальный учетный номер кадастрового квартала, в границах которого расположены здание, сооружение, объект незавершенного строительства	24:11:0080201

1	2	3
5.	Адрес здания, сооружения, объекта незавершенного строительства	—
5.1.	Сведения о местоположении здания, сооружения, объекта незавершенного строительства (при отсутствии адреса) в структурированном в соответствии с федеральной информационной адресной системой виде	—
5.2.	Дополнительные сведения о местоположении	—
6.	Иные сведения	—

3. Пояснения к сведениям об объекте недвижимости с кадастровым номером 24:11:0080201:989 :

1.	—

1. Сведения о характерных точках контура объекта недвижимости с кадастровым номером 24:11:0080201:991 :

Система координат МСК-167 (24) Зона № 4

Обозначение характерных точек границ	Содержатся в Едином государственном реестре недвижимости			Определены в ходе выполнения комплексных кадастровых работ			Метод определения координат	Формулы, примененные для расчета средней квадратической погрешности определения координат характерных точек (Mt), м, с подставленными в такие формулы значениями и итоговые (вычисленные) значения Mt, м
	координаты, м		Радиус, м	координаты, м		Радиус, м		
	X	Y	R	X	Y	R		
1	2	3	4	5	6	7	8	9
н30О	—	—	—	667 358,13	77 929,63	—	Метод спутниковых геодезических измерений (определений)	√(0,10^2 + 0,10^2) = 0,10
н31О	—	—	—	667 356,51	77 934,94	—		
н32О	—	—	—	667 351,14	77 933,30	—		
н33О	—	—	—	667 352,76	77 927,99	—		
н30О	—	—	—	667 358,13	77 929,63	—		

2. Сведения о характеристиках объекта недвижимости с кадастровым номером 24:11:0080201:991 :

№ п/п	Наименование характеристики	Значение характеристики
1	2	3
1.	Вид объекта недвижимости	Здание

1	2	3
2.	Ранее присвоенный государственный учетный номер (инвентарный) здания, сооружения, объекта незавершенного строительства	—
3.	Кадастровый номер земельного участка (земельных участков), в границах которого (которых) расположены здание, сооружение, объект незавершенного строительства	24:11:0080201:2686
4.	Уникальный учетный номер кадастрового квартала, в границах которого расположены здание, сооружение, объект незавершенного строительства	24:11:0080201
5.	Адрес здания, сооружения, объекта незавершенного строительства	—
5.1.	Сведения о местоположении здания, сооружения, объекта незавершенного строительства (при отсутствии адреса) в структурированном в соответствии с федеральной информационной адресной системой виде	—
5.2.	Дополнительные сведения о местоположении	—
6.	Иные сведения	—

3. Пояснения к сведениям об объекте недвижимости с кадастровым номером 24:11:0080201:991 :

1.	—

1. Сведения о характерных точках контура объекта недвижимости с кадастровым номером 24:11:0080201:993 :

Система координат МСК-167 (24) Зона № 4

Обозначение характерных точек границ	Содержатся в Едином государственном реестре недвижимости			Определены в ходе выполнения комплексных кадастровых работ			Метод определения координат	Формулы, примененные для расчета средней квадратической погрешности определения координат характерных точек (Mt), м, с подставленными в такие формулы значениями и итоговые (вычисленные) значения Mt, м
	координаты, м		Радиус, м	координаты, м		Радиус, м		
	X	Y	R	X	Y	R		
1	2	3	4	5	6	7	8	9
н1117О	—	—	—	667 988,47	77 177,70	—	Метод спутниковых геодезических измерений (определений)	√(0,10^2 + 0,10^2) = 0,10
н1118О	—	—	—	667 985,22	77 179,67	—		
н1119О	—	—	—	667 982,63	77 175,38	—		

1	2	3	4	5	6	7	8	9
н1120О	—	—	—	667 985,88	77 173,41	—	Метод спутниковых геодезических измерений (определений)	√(0,10^2 + 0,10^2) = 0,10
н1117О	—	—	—	667 988,47	77 177,70	—		

2. Сведения о характеристиках объекта недвижимости с кадастровым номером 24:11:0080201:993 :

№ п/п	Наименование характеристики	Значение характеристики
1	2	3
1.	Вид объекта недвижимости	Сооружение
2.	Ранее присвоенный государственный учетный номер (инвентарный) здания, сооружения, объекта незавершенного строительства	—
3.	Кадастровый номер земельного участка (земельных участков), в границах которого (которых) расположены здание, сооружение, объект незавершенного строительства	24:11:0000000:344
4.	Уникальный учетный номер кадастрового квартала, в границах которого расположены здание, сооружение, объект незавершенного строительства	24:11:0080201
5.	Адрес здания, сооружения, объекта незавершенного строительства	—
5.1.	Сведения о местоположении здания, сооружения, объекта незавершенного строительства (при отсутствии адреса) в структурированном в соответствии с федеральной информационной адресной системой виде	—
5.2.	Дополнительные сведения о местоположении	—
6.	Иные сведения	—

3. Пояснения к сведениям об объекте недвижимости с кадастровым номером 24:11:0080201:993 :

1.	—

1. Сведения о характерных точках контура объекта недвижимости с кадастровым номером 24:11:0080201:1022 :

Система координат МСК-167 (24) Зона № 4

Обозначение характерных точек границ	Содержатся в Едином государственном реестре недвижимости			Определены в ходе выполнения комплексных кадастровых работ			Метод определения координат	Формулы, примененные для расчета средней квадратической погрешности определения координат характерных точек (Mt), м, с подставленными в такие формулы значениями и итоговые (вычисленные) значения Mt, м
	координаты, м		Радиус, м	координаты, м		Радиус, м		
	X	Y	R	X	Y	R		
1	2	3	4	5	6	7	8	9
н301О	—	—	—	667 214,84	77 572,86	—	Метод спутниковых геодезических измерений (определений)	√(0,10^2 + 0,10^2) = 0,10
н302О	—	—	—	667 214,21	77 580,91	—		
н303О	—	—	—	667 207,25	77 580,36	—		
н304О	—	—	—	667 207,08	77 582,55	—		
н305О	—	—	—	667 202,55	77 582,20	—		
н306О	—	—	—	667 202,90	77 577,64	—		
н307О	—	—	—	667 201,35	77 577,64	—		
н308О	—	—	—	667 200,48	77 576,50	—		
н309О	—	—	—	667 200,62	77 574,73	—		
н310О	—	—	—	667 201,72	77 573,60	—		
н311О	—	—	—	667 203,07	77 573,60	—		
н312О	—	—	—	667 203,20	77 571,91	—		
н301О	—	—	—	667 214,84	77 572,86	—		

2. Сведения о характеристиках объекта недвижимости с кадастровым номером 24:11:0080201:1022 :

№ п/п	Наименование характеристики	Значение характеристики
1	2	3
1.	Вид объекта недвижимости	Здание
2.	Ранее присвоенный государственный учетный номер (инвентарный) здания, сооружения, объекта незавершенного строительства	—
3.	Кадастровый номер земельного участка (земельных участков), в границах которого (которых) расположены здание, сооружение, объект незавершенного строительства	24:11:0080201:378
4.	Уникальный учетный номер кадастрового квартала, в границах которого расположены здание, сооружение, объект незавершенного строительства	24:11:0080201
5.	Адрес здания, сооружения, объекта незавершенного строительства	—
5.1.	Сведения о местоположении здания, сооружения, объекта незавершенного строительства (при отсутствии адреса) в структурированном в соответствии с федеральной информационной адресной системой виде	—
5.2.	Дополнительные сведения о местоположении	—
6.	Иные сведения	—

3. Пояснения к сведениям об объекте недвижимости с кадастровым номером 24:11:0080201:1022 :

1.	—

1. Сведения о характерных точках контура объекта недвижимости с кадастровым номером 24:11:0080201:1033 :

Система координат МСК-167 (24) Зона № 4

Обозначение характерных точек границ	Содержатся в Едином государственном реестре недвижимости			Определены в ходе выполнения комплексных кадастровых работ			Метод определения координат	Формулы, примененные для расчета средней квадратической погрешности определения координат характерных точек (Mt), м, с подставленными в такие формулы значениями и итоговые (вычисленные) значения Mt, м
	координаты, м		Радиус, м	координаты, м		Радиус, м		
	X	Y	R	X	Y	R		
1	2	3	4	5	6	7	8	9
н253О	—	—	—	667 256,58	77 506,39	—	Метод спутниковых геодезических измерений (определений)	√(0,10^2 + 0,10^2) = 0,10

1	2	3	4	5	6	7	8	9
н254О	—	—	—	667 253,46	77 505,65	—	Метод спутниковых геодезических измерений (определений)	√(0,10^2 + 0,10^2) = 0,10
н255О	—	—	—	667 255,54	77 496,88	—		
н256О	—	—	—	667 258,66	77 497,62	—		
н253О	—	—	—	667 256,58	77 506,39	—		

2. Сведения о характеристиках объекта недвижимости с кадастровым номером 24:11:0080201:1033 :

№ п/п	Наименование характеристики	Значение характеристики
1	2	3
1.	Вид объекта недвижимости	Сооружение
2.	Ранее присвоенный государственный учетный номер (инвентарный) здания, сооружения, объекта незавершенного строительства	—
3.	Кадастровый номер земельного участка (земельных участков), в границах которого (которых) расположены здание, сооружение, объект незавершенного строительства	24:11:0080201:499
4.	Уникальный учетный номер кадастрового квартала, в границах которого расположены здание, сооружение, объект незавершенного строительства	24:11:0080201
5.	Адрес здания, сооружения, объекта незавершенного строительства	—
5.1.	Сведения о местоположении здания, сооружения, объекта незавершенного строительства (при отсутствии адреса) в структурированном в соответствии с федеральной информационной адресной системой виде	—
5.2.	Дополнительные сведения о местоположении	—
6.	Иные сведения	—

3. Пояснения к сведениям об объекте недвижимости с кадастровым номером 24:11:0080201:1033 :

1.	—

1. Сведения о характерных точках контура объекта недвижимости с кадастровым номером 24:11:0080201:1034 :

Система координат МСК-167 (24) Зона № 4

Обозначение характерных точек границ	Содержатся в Едином государственном реестре недвижимости			Определены в ходе выполнения комплексных кадастровых работ			Метод определения координат	Формулы, примененные для расчета средней квадратической погрешности определения координат характерных точек (Mt), м, с подставленными в такие формулы значениями и итоговые (вычисленные) значения Mt, м
	координаты, м		Радиус, м	координаты, м		Радиус, м		
	X	Y	R	X	Y	R		
1	2	3	4	5	6	7	8	9
н227О	—	—	—	667 483,13	77 454,90	—	Метод спутниковых геодезических измерений (определений)	√(0,10^2 + 0,10^2) = 0,10
н228О	—	—	—	667 481,61	77 462,81	—		
н229О	—	—	—	667 472,70	77 461,10	—		
н230О	—	—	—	667 474,22	77 453,19	—		
н227О	—	—	—	667 483,13	77 454,90	—		

2. Сведения о характеристиках объекта недвижимости с кадастровым номером 24:11:0080201:1034 :

№ п/п	Наименование характеристики	Значение характеристики
1	2	3
1.	Вид объекта недвижимости	Здание
2.	Ранее присвоенный государственный учетный номер (инвентарный) здания, сооружения, объекта незавершенного строительства	—
3.	Кадастровый номер земельного участка (земельных участков), в границах которого (которых) расположены здание, сооружение, объект незавершенного строительства	24:11:0080201:142
4.	Уникальный учетный номер кадастрового квартала, в границах которого расположены здание, сооружение, объект незавершенного строительства	24:11:0080201

1	2	3
5.	Адрес здания, сооружения, объекта незавершенного строительства	—
5.1.	Сведения о местоположении здания, сооружения, объекта незавершенного строительства (при отсутствии адреса) в структурированном в соответствии с федеральной информационной адресной системой виде	—
5.2.	Дополнительные сведения о местоположении	—
6.	Иные сведения	—

3. Пояснения к сведениям об объекте недвижимости с кадастровым номером 24:11:0080201:1034 :

1.	—

1. Сведения о характерных точках контура объекта недвижимости с кадастровым номером 24:11:0080201:1040 :

Система координат МСК-167 (24) Зона № 4

Обозначение характерных точек границ	Содержатся в Едином государственном реестре недвижимости			Определены в ходе выполнения комплексных кадастровых работ			Метод определения координат	Формулы, примененные для расчета средней квадратической погрешности определения координат характерных точек (Mt), м, с подставленными в такие формулы значениями и итоговые (вычисленные) значения Mt, м
	координаты, м		Радиус, м	координаты, м		Радиус, м		
	X	Y	R	X	Y	R		
1	2	3	4	5	6	7	8	9
н2698О	—	—	—	666 998,39	78 840,14	—	Метод спутниковых геодезических измерений (определений)	√(0,10^2 + 0,10^2) = 0,10
н2699О	—	—	—	666 998,55	78 840,92	—		
н2700О	—	—	—	666 995,98	78 841,45	—		
н2701О	—	—	—	666 995,82	78 840,68	—		
н2698О	—	—	—	666 998,39	78 840,14	—		

2. Сведения о характеристиках объекта недвижимости с кадастровым номером 24:11:0080201:1040 :

№ п/п	Наименование характеристики	Значение характеристики
1	2	3
1.	Вид объекта недвижимости	Здание

1	2	3
2.	Ранее присвоенный государственный учетный номер (инвентарный) здания, сооружения, объекта незавершенного строительства	—
3.	Кадастровый номер земельного участка (земельных участков), в границах которого (которых) расположены здание, сооружение, объект незавершенного строительства	24:11:0080201:484
4.	Уникальный учетный номер кадастрового квартала, в границах которого расположены здание, сооружение, объект незавершенного строительства	24:11:0080201
5.	Адрес здания, сооружения, объекта незавершенного строительства	—
5.1.	Сведения о местоположении здания, сооружения, объекта незавершенного строительства (при отсутствии адреса) в структурированном в соответствии с федеральной информационной адресной системой виде	—
5.2.	Дополнительные сведения о местоположении	—
6.	Иные сведения	—

3. Пояснения к сведениям об объекте недвижимости с кадастровым номером 24:11:0080201:1040 :

1.	—

1. Сведения о характерных точках контура объекта недвижимости с кадастровым номером 24:11:0080201:1041 :

Система координат МСК-167 (24) Зона № 4

Обозначение характерных точек границ	Содержатся в Едином государственном реестре недвижимости			Определены в ходе выполнения комплексных кадастровых работ			Метод определения координат	Формулы, примененные для расчета средней квадратической погрешности определения координат характерных точек (Mt), м, с подставленными в такие формулы значениями и итоговые (вычисленные) значения Mt, м
	координаты, м		Радиус, м	координаты, м		Радиус, м		
	X	Y	R	X	Y	R		
1	2	3	4	5	6	7	8	9
н2188О	—	—	—	668 482,24	78 195,94	—	Метод спутниковых геодезических измерений (определений)	√(0,10^2 + 0,10^2) = 0,10
н2189О	—	—	—	668 480,21	78 195,50	—		
н2190О	—	—	—	668 480,80	78 192,75	—		

1	2	3	4	5	6	7	8	9
н2191О	—	—	—	668 482,82	78 193,18	—	Метод спутниковых геодезических измерений (определений)	√(0,10^2 + 0,10^2) = 0,10
н2188О	—	—	—	668 482,24	78 195,94	—		

2. Сведения о характеристиках объекта недвижимости с кадастровым номером 24:11:0080201:1041 :

№ п/п	Наименование характеристики	Значение характеристики
1	2	3
1.	Вид объекта недвижимости	Сооружение
2.	Ранее присвоенный государственный учетный номер (инвентарный) здания, сооружения, объекта незавершенного строительства	—
3.	Кадастровый номер земельного участка (земельных участков), в границах которого (которых) расположены здание, сооружение, объект незавершенного строительства	24:11:0080201:598
4.	Уникальный учетный номер кадастрового квартала, в границах которого расположены здание, сооружение, объект незавершенного строительства	24:11:0080201
5.	Адрес здания, сооружения, объекта незавершенного строительства	—
5.1.	Сведения о местоположении здания, сооружения, объекта незавершенного строительства (при отсутствии адреса) в структурированном в соответствии с федеральной информационной адресной системой виде	—
5.2.	Дополнительные сведения о местоположении	—
6.	Иные сведения	—

3. Пояснения к сведениям об объекте недвижимости с кадастровым номером 24:11:0080201:1041 :

1.	—

1. Сведения о характерных точках контура объекта недвижимости с кадастровым номером 24:11:0080201:1055 :

Система координат МСК-167 (24) Зона № 4

Обозначение характерных точек границ	Содержатся в Едином государственном реестре недвижимости			Определены в ходе выполнения комплексных кадастровых работ			Метод определения координат	Формулы, примененные для расчета средней квадратической погрешности определения координат характерных точек (Mt), м, с подставленными в такие формулы значениями и итоговые (вычисленные) значения Mt, м
	координаты, м		Радиус, м	координаты, м		Радиус, м		
	X	Y	R	X	Y	R		
1	2	3	4	5	6	7	8	9
н2204О	—	—	—	668 859,02	78 287,13	—	Метод спутниковых геодезических измерений (определений)	√(0,10^2 + 0,10^2) = 0,10
н2205О	—	—	—	668 854,78	78 298,70	—		
н2206О	—	—	—	668 850,49	78 297,12	—		
н2207О	—	—	—	668 854,73	78 285,56	—		
н2204О	—	—	—	668 859,02	78 287,13	—		

2. Сведения о характеристиках объекта недвижимости с кадастровым номером 24:11:0080201:1055 :

№ п/п	Наименование характеристики	Значение характеристики
1	2	3
1.	Вид объекта недвижимости	Здание
2.	Ранее присвоенный государственный учетный номер (инвентарный) здания, сооружения, объекта незавершенного строительства	—
3.	Кадастровый номер земельного участка (земельных участков), в границах которого (которых) расположены здание, сооружение, объект незавершенного строительства	24:11:0080201:603
4.	Уникальный учетный номер кадастрового квартала, в границах которого расположены здание, сооружение, объект незавершенного строительства	24:11:0080201

1	2	3
5.	Адрес здания, сооружения, объекта незавершенного строительства	—
5.1.	Сведения о местоположении здания, сооружения, объекта незавершенного строительства (при отсутствии адреса) в структурированном в соответствии с федеральной информационной адресной системой виде	—
5.2.	Дополнительные сведения о местоположении	—
6.	Иные сведения	—

3. Пояснения к сведениям об объекте недвижимости с кадастровым номером 24:11:0080201:1055 :

1.	—

1. Сведения о характерных точках контура объекта недвижимости с кадастровым номером 24:11:0080201:1056 :

Система координат МСК-167 (24) Зона № 4

Обозначение характерных точек границ	Содержатся в Едином государственном реестре недвижимости			Определены в ходе выполнения комплексных кадастровых работ			Метод определения координат	Формулы, примененные для расчета средней квадратической погрешности определения координат характерных точек (Mt), м, с подставленными в такие формулы значениями и итоговые (вычисленные) значения Mt, м
	координаты, м		Радиус, м	координаты, м		Радиус, м		
	X	Y	R	X	Y	R		
1	2	3	4	5	6	7	8	9
н391О	—	—	—	667 431,61	77 725,47	—	Метод спутниковых геодезических измерений (определений)	√(0,10^2 + 0,10^2) = 0,10
н392О	—	—	—	667 429,76	77 734,28	—		
н393О	—	—	—	667 414,58	77 731,10	—		
н394О	—	—	—	667 416,42	77 722,29	—		
н391О	—	—	—	667 431,61	77 725,47	—		

2. Сведения о характеристиках объекта недвижимости с кадастровым номером 24:11:0080201:1056 :

№ п/п	Наименование характеристики	Значение характеристики
1	2	3
1.	Вид объекта недвижимости	Здание

1	2	3
2.	Ранее присвоенный государственный учетный номер (инвентарный) здания, сооружения, объекта незавершенного строительства	—
3.	Кадастровый номер земельного участка (земельных участков), в границах которого (которых) расположены здание, сооружение, объект незавершенного строительства	24:11:0080201:564
4.	Уникальный учетный номер кадастрового квартала, в границах которого расположены здание, сооружение, объект незавершенного строительства	24:11:0080201
5.	Адрес здания, сооружения, объекта незавершенного строительства	—
5.1.	Сведения о местоположении здания, сооружения, объекта незавершенного строительства (при отсутствии адреса) в структурированном в соответствии с федеральной информационной адресной системой виде	—
5.2.	Дополнительные сведения о местоположении	—
6.	Иные сведения	—

3. Пояснения к сведениям об объекте недвижимости с кадастровым номером 24:11:0080201:1056 :

1.	—

1. Сведения о характерных точках контура объекта недвижимости с кадастровым номером 24:11:0080201:1064 :

Система координат МСК-167 (24) Зона № 4

Обозначение характерных точек границ	Содержатся в Едином государственном реестре недвижимости			Определены в ходе выполнения комплексных кадастровых работ			Метод определения координат	Формулы, примененные для расчета средней квадратической погрешности определения координат характерных точек (Mt), м, с подставленными в такие формулы значениями и итоговые (вычисленные) значения Mt, м
	координаты, м		Радиус, м	координаты, м		Радиус, м		
	X	Y	R	X	Y	R		
1	2	3	4	5	6	7	8	9
н2184О	—	—	—	668 058,15	78 017,10	—	Метод спутниковых геодезических измерений (определений)	√(0,10^2 + 0,10^2) = 0,10
н2185О	—	—	—	668 057,79	78 020,60	—		
н2186О	—	—	—	668 052,15	78 020,02	—		

1	2	3	4	5	6	7	8	9
н2187О	—	—	—	668 052,51	78 016,52	—	Метод спутниковых геодезических измерений (определений)	√(0,10^2 + 0,10^2) = 0,10
н2184О	—	—	—	668 058,15	78 017,10	—		

2. Сведения о характеристиках объекта недвижимости с кадастровым номером 24:11:0080201:1064 :

№ п/п	Наименование характеристики	Значение характеристики
1	2	3
1.	Вид объекта недвижимости	Здание
2.	Ранее присвоенный государственный учетный номер (инвентарный) здания, сооружения, объекта незавершенного строительства	—
3.	Кадастровый номер земельного участка (земельных участков), в границах которого (которых) расположены здание, сооружение, объект незавершенного строительства	24:11:0080201:581
4.	Уникальный учетный номер кадастрового квартала, в границах которого расположены здание, сооружение, объект незавершенного строительства	24:11:0080201
5.	Адрес здания, сооружения, объекта незавершенного строительства	—
5.1.	Сведения о местоположении здания, сооружения, объекта незавершенного строительства (при отсутствии адреса) в структурированном в соответствии с федеральной информационной адресной системой виде	—
5.2.	Дополнительные сведения о местоположении	—
6.	Иные сведения	—

3. Пояснения к сведениям об объекте недвижимости с кадастровым номером 24:11:0080201:1064 :

1.	—

1. Сведения о характерных точках контура объекта недвижимости с кадастровым номером 24:11:0080201:1071 :

Система координат МСК-167 (24) Зона № 4

Обозначение характерных точек границ	Содержатся в Едином государственном реестре недвижимости			Определены в ходе выполнения комплексных кадастровых работ			Метод определения координат	Формулы, примененные для расчета средней квадратической погрешности определения координат характерных точек (Mt), м, с подставленными в такие формулы значениями и итоговые (вычисленные) значения Mt, м
	координаты, м		Радиус, м	координаты, м		Радиус, м		
	X	Y	R	X	Y	R		
1	2	3	4	5	6	7	8	9
н2196О	—	—	—	668 739,96	78 246,22	—	Метод спутниковых геодезических измерений (определений)	√(0,10^2 + 0,10^2) = 0,10
н2197О	—	—	—	668 739,38	78 248,08	—		
н2198О	—	—	—	668 736,94	78 247,32	—		
н2199О	—	—	—	668 737,52	78 245,46	—		
н2196О	—	—	—	668 739,96	78 246,22	—		

2. Сведения о характеристиках объекта недвижимости с кадастровым номером 24:11:0080201:1071 :

№ п/п	Наименование характеристики	Значение характеристики
1	2	3
1.	Вид объекта недвижимости	Здание
2.	Ранее присвоенный государственный учетный номер (инвентарный) здания, сооружения, объекта незавершенного строительства	—
3.	Кадастровый номер земельного участка (земельных участков), в границах которого (которых) расположены здание, сооружение, объект незавершенного строительства	24:11:0080201:506
4.	Уникальный учетный номер кадастрового квартала, в границах которого расположены здание, сооружение, объект незавершенного строительства	24:11:0080201

1	2	3
5.	Адрес здания, сооружения, объекта незавершенного строительства	—
5.1.	Сведения о местоположении здания, сооружения, объекта незавершенного строительства (при отсутствии адреса) в структурированном в соответствии с федеральной информационной адресной системой виде	—
5.2.	Дополнительные сведения о местоположении	—
6.	Иные сведения	—

3. Пояснения к сведениям об объекте недвижимости с кадастровым номером 24:11:0080201:1071 :

1.	—

1. Сведения о характерных точках контура объекта недвижимости с кадастровым номером 24:11:0080201:1077 :

Система координат МСК-167 (24) Зона № 4

Обозначение характерных точек границ	Содержатся в Едином государственном реестре недвижимости			Определены в ходе выполнения комплексных кадастровых работ			Метод определения координат	Формулы, примененные для расчета средней квадратической погрешности определения координат характерных точек (Mt), м, с подставленными в такие формулы значениями и итоговые (вычисленные) значения Mt, м
	координаты, м		Радиус, м	координаты, м		Радиус, м		
	X	Y	R	X	Y	R		
1	2	3	4	5	6	7	8	9
н2192О	—	—	—	668 669,38	78 137,40	—	Метод спутниковых геодезических измерений (определений)	√(0,10^2 + 0,10^2) = 0,10
н2193О	—	—	—	668 667,19	78 143,10	—		
н2194О	—	—	—	668 662,99	78 141,49	—		
н2195О	—	—	—	668 665,17	78 135,79	—		
н2192О	—	—	—	668 669,38	78 137,40	—		

2. Сведения о характеристиках объекта недвижимости с кадастровым номером 24:11:0080201:1077 :

№ п/п	Наименование характеристики	Значение характеристики
1	2	3
1.	Вид объекта недвижимости	Здание

1	2	3
2.	Ранее присвоенный государственный учетный номер (инвентарный) здания, сооружения, объекта незавершенного строительства	—
3.	Кадастровый номер земельного участка (земельных участков), в границах которого (которых) расположены здание, сооружение, объект незавершенного строительства	24:11:0080201:472
4.	Уникальный учетный номер кадастрового квартала, в границах которого расположены здание, сооружение, объект незавершенного строительства	24:11:0080201
5.	Адрес здания, сооружения, объекта незавершенного строительства	—
5.1.	Сведения о местоположении здания, сооружения, объекта незавершенного строительства (при отсутствии адреса) в структурированном в соответствии с федеральной информационной адресной системой виде	—
5.2.	Дополнительные сведения о местоположении	—
6.	Иные сведения	—

3. Пояснения к сведениям об объекте недвижимости с кадастровым номером 24:11:0080201:1077 :

1.	—

1. Сведения о характерных точках контура объекта недвижимости с кадастровым номером 24:11:0080201:1078 :

Система координат МСК-167 (24) Зона № 4

Обозначение характерных точек границ	Содержатся в Едином государственном реестре недвижимости			Определены в ходе выполнения комплексных кадастровых работ			Метод определения координат	Формулы, примененные для расчета средней квадратической погрешности определения координат характерных точек (Mt), м, с подставленными в такие формулы значениями и итоговые (вычисленные) значения Mt, м
	координаты, м		Радиус, м	координаты, м		Радиус, м		
	X	Y	R	X	Y	R		
1	2	3	4	5	6	7	8	9
н2200О	—	—	—	668 739,26	78 290,18	—	Метод спутниковых геодезических измерений (определений)	√(0,10^2 + 0,10^2) = 0,10
н2201О	—	—	—	668 738,53	78 292,02	—		
н2202О	—	—	—	668 736,57	78 291,24	—		

1	2	3	4	5	6	7	8	9
н2203О	—	—	—	668 737,30	78 289,40	—	Метод спутниковых геодезических измерений (определений)	√(0,10^2 + 0,10^2) = 0,10
н2200О	—	—	—	668 739,26	78 290,18	—		

2. Сведения о характеристиках объекта недвижимости с кадастровым номером 24:11:0080201:1078 :

№ п/п	Наименование характеристики	Значение характеристики
1	2	3
1.	Вид объекта недвижимости	Здание
2.	Ранее присвоенный государственный учетный номер (инвентарный) здания, сооружения, объекта незавершенного строительства	—
3.	Кадастровый номер земельного участка (земельных участков), в границах которого (которых) расположены здание, сооружение, объект незавершенного строительства	24:11:0080201:478, 24:11:0080201:506
4.	Уникальный учетный номер кадастрового квартала, в границах которого расположены здание, сооружение, объект незавершенного строительства	24:11:0080201
5.	Адрес здания, сооружения, объекта незавершенного строительства	—
5.1.	Сведения о местоположении здания, сооружения, объекта незавершенного строительства (при отсутствии адреса) в структурированном в соответствии с федеральной информационной адресной системой виде	—
5.2.	Дополнительные сведения о местоположении	—
6.	Иные сведения	—

3. Пояснения к сведениям об объекте недвижимости с кадастровым номером 24:11:0080201:1078 :

1.	—

1. Сведения о характерных точках контура объекта недвижимости с кадастровым номером 24:11:0080201:1088 :

Система координат МСК-167 (24) Зона № 4

Обозначение характерных точек границ	Содержатся в Едином государственном реестре недвижимости			Определены в ходе выполнения комплексных кадастровых работ			Метод определения координат	Формулы, примененные для расчета средней квадратической погрешности определения координат характерных точек (Mt), м, с подставленными в такие формулы значениями и итоговые (вычисленные) значения Mt, м
	координаты, м		Радиус, м	координаты, м		Радиус, м		
	X	Y	R	X	Y	R		
1	2	3	4	5	6	7	8	9
н277О	—	—	—	667 000,97	77 584,32	—	Метод спутниковых геодезических измерений (определений)	√(0,10^2 + 0,10^2) = 0,10
н278О	—	—	—	666 999,88	77 588,19	—		
н279О	—	—	—	666 994,69	77 586,73	—		
н280О	—	—	—	666 995,78	77 582,86	—		
н277О	—	—	—	667 000,97	77 584,32	—		

2. Сведения о характеристиках объекта недвижимости с кадастровым номером 24:11:0080201:1088 :

№ п/п	Наименование характеристики	Значение характеристики
1	2	3
1.	Вид объекта недвижимости	Здание
2.	Ранее присвоенный государственный учетный номер (инвентарный) здания, сооружения, объекта незавершенного строительства	—
3.	Кадастровый номер земельного участка (земельных участков), в границах которого (которых) расположены здание, сооружение, объект незавершенного строительства	24:11:0080201:2757
4.	Уникальный учетный номер кадастрового квартала, в границах которого расположены здание, сооружение, объект незавершенного строительства	24:11:0080201

1	2	3
5.	Адрес здания, сооружения, объекта незавершенного строительства	—
5.1.	Сведения о местоположении здания, сооружения, объекта незавершенного строительства (при отсутствии адреса) в структурированном в соответствии с федеральной информационной адресной системой виде	—
5.2.	Дополнительные сведения о местоположении	—
6.	Иные сведения	—

3. Пояснения к сведениям об объекте недвижимости с кадастровым номером 24:11:0080201:1088 :

1.	—

1. Сведения о характерных точках контура объекта недвижимости с кадастровым номером 24:11:0080201:1095 :

Система координат МСК-167 (24) Зона № 4

Обозначение характерных точек границ	Содержатся в Едином государственном реестре недвижимости			Определены в ходе выполнения комплексных кадастровых работ			Метод определения координат	Формулы, примененные для расчета средней квадратической погрешности определения координат характерных точек (Mt), м, с подставленными в такие формулы значениями и итоговые (вычисленные) значения Mt, м
	координаты, м		Радиус, м	координаты, м		Радиус, м		
	X	Y	R	X	Y	R		
1	2	3	4	5	6	7	8	9
н1644О	—	—	—	666 895,86	78 728,25	—	Метод спутниковых геодезических измерений (определений)	√(0,10^2 + 0,10^2) = 0,10
н1645О	—	—	—	666 896,51	78 731,27	—		
н1646О	—	—	—	666 891,17	78 732,42	—		
н1647О	—	—	—	666 889,62	78 725,27	—		
н1648О	—	—	—	666 892,45	78 724,66	—		
н1649О	—	—	—	666 893,34	78 728,79	—		
н1644О	—	—	—	666 895,86	78 728,25	—		

2. Сведения о характеристиках объекта недвижимости с кадастровым номером 24:11:0080201:1095 :

№ п/п	Наименование характеристики	Значение характеристики
1	2	3
1.	Вид объекта недвижимости	Здание
2.	Ранее присвоенный государственный учетный номер (инвентарный) здания, сооружения, объекта незавершенного строительства	—
3.	Кадастровый номер земельного участка (земельных участков), в границах которого (которых) расположены здание, сооружение, объект незавершенного строительства	24:11:0080201:645
4.	Уникальный учетный номер кадастрового квартала, в границах которого расположены здание, сооружение, объект незавершенного строительства	24:11:0080201
5.	Адрес здания, сооружения, объекта незавершенного строительства	—
5.1.	Сведения о местоположении здания, сооружения, объекта незавершенного строительства (при отсутствии адреса) в структурированном в соответствии с федеральной информационной адресной системой виде	—
5.2.	Дополнительные сведения о местоположении	—
6.	Иные сведения	—

3. Пояснения к сведениям об объекте недвижимости с кадастровым номером 24:11:0080201:1095 :

1.	—

1. Сведения о характерных точках контура объекта недвижимости с кадастровым номером 24:11:0080201:1108 :

Система координат МСК-167 (24) Зона № 4

Обозначение характерных точек границ	Содержатся в Едином государственном реестре недвижимости			Определены в ходе выполнения комплексных кадастровых работ			Метод определения координат	Формулы, примененные для расчета средней квадратической погрешности определения координат характерных точек (Mt), м, с подставленными в такие формулы значениями и итоговые (вычисленные) значения Mt, м
	координаты, м		Радиус, м	координаты, м		Радиус, м		
	X	Y	R	X	Y	R		
1	2	3	4	5	6	7	8	9
н720О	—	—	—	668 295,77	77 841,43	—	Метод спутниковых геодезических измерений (определений)	√(0,10^2 + 0,10^2) = 0,10

1	2	3	4	5	6	7	8	9
н721О	—	—	—	668 292,72	77 840,85	—	Метод спутниковых геодезических измерений (определений)	√(0,10^2 + 0,10^2) = 0,10
н722О	—	—	—	668 293,69	77 835,78	—		
н723О	—	—	—	668 296,74	77 836,36	—		
н720О	—	—	—	668 295,77	77 841,43	—		

2. Сведения о характеристиках объекта недвижимости с кадастровым номером 24:11:0080201:1108 :

№ п/п	Наименование характеристики	Значение характеристики
1	2	3
1.	Вид объекта недвижимости	Здание
2.	Ранее присвоенный государственный учетный номер (инвентарный) здания, сооружения, объекта незавершенного строительства	—
3.	Кадастровый номер земельного участка (земельных участков), в границах которого (которых) расположены здание, сооружение, объект незавершенного строительства	24:11:0080201:2617
4.	Уникальный учетный номер кадастрового квартала, в границах которого расположены здание, сооружение, объект незавершенного строительства	24:11:0080201
5.	Адрес здания, сооружения, объекта незавершенного строительства	—
5.1.	Сведения о местоположении здания, сооружения, объекта незавершенного строительства (при отсутствии адреса) в структурированном в соответствии с федеральной информационной адресной системой виде	—
5.2.	Дополнительные сведения о местоположении	—
6.	Иные сведения	—

3. Пояснения к сведениям об объекте недвижимости с кадастровым номером 24:11:0080201:1108 :

1.	—

1. Сведения о характерных точках контура объекта недвижимости с кадастровым номером 24:11:0080201:1109 :

Система координат МСК-167 (24) Зона № 4

Обозначение характерных точек границ	Содержатся в Едином государственном реестре недвижимости			Определены в ходе выполнения комплексных кадастровых работ			Метод определения координат	Формулы, примененные для расчета средней квадратической погрешности определения координат характерных точек (Mt), м, с подставленными в такие формулы значениями и итоговые (вычисленные) значения Mt, м
	координаты, м		Радиус, м	координаты, м		Радиус, м		
	X	Y	R	X	Y	R		
1	2	3	4	5	6	7	8	9
н724О	—	—	—	668 645,74	78 207,95	—	Метод спутниковых геодезических измерений (определений)	√(0,10^2 + 0,10^2) = 0,10
н725О	—	—	—	668 643,72	78 207,25	—		
н726О	—	—	—	668 644,45	78 205,17	—		
н727О	—	—	—	668 646,47	78 205,88	—		
н724О	—	—	—	668 645,74	78 207,95	—		

2. Сведения о характеристиках объекта недвижимости с кадастровым номером 24:11:0080201:1109 :

№ п/п	Наименование характеристики	Значение характеристики
1	2	3
1.	Вид объекта недвижимости	Здание
2.	Ранее присвоенный государственный учетный номер (инвентарный) здания, сооружения, объекта незавершенного строительства	—
3.	Кадастровый номер земельного участка (земельных участков), в границах которого (которых) расположены здание, сооружение, объект незавершенного строительства	24:11:0080201:495
4.	Уникальный учетный номер кадастрового квартала, в границах которого расположены здание, сооружение, объект незавершенного строительства	24:11:0080201

1	2	3
5.	Адрес здания, сооружения, объекта незавершенного строительства	—
5.1.	Сведения о местоположении здания, сооружения, объекта незавершенного строительства (при отсутствии адреса) в структурированном в соответствии с федеральной информационной адресной системой виде	—
5.2.	Дополнительные сведения о местоположении	—
6.	Иные сведения	—

3. Пояснения к сведениям об объекте недвижимости с кадастровым номером 24:11:0080201:1109 :

1.	—

1. Сведения о характерных точках контура объекта недвижимости с кадастровым номером 24:11:0080201:1110 :

Система координат МСК-167 (24) Зона № 4

Обозначение характерных точек границ	Содержатся в Едином государственном реестре недвижимости			Определены в ходе выполнения комплексных кадастровых работ			Метод определения координат	Формулы, примененные для расчета средней квадратической погрешности определения координат характерных точек (Mt), м, с подставленными в такие формулы значениями и итоговые (вычисленные) значения Mt, м
	координаты, м		Радиус, м	координаты, м		Радиус, м		
	X	Y	R	X	Y	R		
1	2	3	4	5	6	7	8	9
н728О	—	—	—	668 619,80	78 232,12	—	Метод спутниковых геодезических измерений (определений)	√(0,10^2 + 0,10^2) = 0,10
н729О	—	—	—	668 619,00	78 233,96	—		
н730О	—	—	—	668 617,16	78 233,16	—		
н731О	—	—	—	668 617,96	78 231,32	—		
н728О	—	—	—	668 619,80	78 232,12	—		

2. Сведения о характеристиках объекта недвижимости с кадастровым номером 24:11:0080201:1110 :

№ п/п	Наименование характеристики	Значение характеристики
1	2	3
1.	Вид объекта недвижимости	Здание

1	2	3
2.	Ранее присвоенный государственный учетный номер (инвентарный) здания, сооружения, объекта незавершенного строительства	—
3.	Кадастровый номер земельного участка (земельных участков), в границах которого (которых) расположены здание, сооружение, объект незавершенного строительства	24:11:0080201:494
4.	Уникальный учетный номер кадастрового квартала, в границах которого расположены здание, сооружение, объект незавершенного строительства	24:11:0080201
5.	Адрес здания, сооружения, объекта незавершенного строительства	—
5.1.	Сведения о местоположении здания, сооружения, объекта незавершенного строительства (при отсутствии адреса) в структурированном в соответствии с федеральной информационной адресной системой виде	—
5.2.	Дополнительные сведения о местоположении	—
6.	Иные сведения	—

3. Пояснения к сведениям об объекте недвижимости с кадастровым номером 24:11:0080201:1110 :

1.	—

1. Сведения о характерных точках контура объекта недвижимости с кадастровым номером 24:11:0080201:1117 :

Система координат МСК-167 (24) Зона № 4

Обозначение характерных точек границ	Содержатся в Едином государственном реестре недвижимости			Определены в ходе выполнения комплексных кадастровых работ			Метод определения координат	Формулы, примененные для расчета средней квадратической погрешности определения координат характерных точек (Mt), м, с подставленными в такие формулы значениями и итоговые (вычисленные) значения Mt, м
	координаты, м		Радиус, м	координаты, м		Радиус, м		
	X	Y	R	X	Y	R		
1	2	3	4	5	6	7	8	9
н732О	—	—	—	668 871,06	78 162,59	—	Метод спутниковых геодезических измерений (определений)	√(0,10^2 + 0,10^2) = 0,10
н733О	—	—	—	668 869,93	78 165,69	—		
н734О	—	—	—	668 860,73	78 162,33	—		

1	2	3	4	5	6	7	8	9
н735О	—	—	—	668 861,86	78 159,23	—	Метод спутниковых геодезических измерений (определений)	√(0,10^2 + 0,10^2) = 0,10
н732О	—	—	—	668 871,06	78 162,59	—		

2. Сведения о характеристиках объекта недвижимости с кадастровым номером 24:11:0080201:1117 :

№ п/п	Наименование характеристики	Значение характеристики
1	2	3
1.	Вид объекта недвижимости	Здание
2.	Ранее присвоенный государственный учетный номер (инвентарный) здания, сооружения, объекта незавершенного строительства	—
3.	Кадастровый номер земельного участка (земельных участков), в границах которого (которых) расположены здание, сооружение, объект незавершенного строительства	24:11:0080201:509
4.	Уникальный учетный номер кадастрового квартала, в границах которого расположены здание, сооружение, объект незавершенного строительства	24:11:0080201
5.	Адрес здания, сооружения, объекта незавершенного строительства	—
5.1.	Сведения о местоположении здания, сооружения, объекта незавершенного строительства (при отсутствии адреса) в структурированном в соответствии с федеральной информационной адресной системой виде	—
5.2.	Дополнительные сведения о местоположении	—
6.	Иные сведения	—

3. Пояснения к сведениям об объекте недвижимости с кадастровым номером 24:11:0080201:1117 :

1.	—

1. Сведения о характерных точках контура объекта недвижимости с кадастровым номером 24:11:0080201:1121 :

Система координат МСК-167 (24) Зона № 4

Обозначение характерных точек границ	Содержатся в Едином государственном реестре недвижимости			Определены в ходе выполнения комплексных кадастровых работ			Метод определения координат	Формулы, примененные для расчета средней квадратической погрешности определения координат характерных точек (Mt), м, с подставленными в такие формулы значениями и итоговые (вычисленные) значения Mt, м
	координаты, м		Радиус, м	координаты, м		Радиус, м		
	X	Y	R	X	Y	R		
1	2	3	4	5	6	7	8	9
н3084О	—	—	—	668 448,70	77 922,89	—	Метод спутниковых геодезических измерений (определений)	√(0,10^2 + 0,10^2) = 0,10
н3085О	—	—	—	668 446,61	77 928,28	—		
н3086О	—	—	—	668 445,30	77 927,78	—		
н3087О	—	—	—	668 447,39	77 922,38	—		
н3084О	—	—	—	668 448,70	77 922,89	—		

2. Сведения о характеристиках объекта недвижимости с кадастровым номером 24:11:0080201:1121 :

№ п/п	Наименование характеристики	Значение характеристики
1	2	3
1.	Вид объекта недвижимости	Сооружение
2.	Ранее присвоенный государственный учетный номер (инвентарный) здания, сооружения, объекта незавершенного строительства	—
3.	Кадастровый номер земельного участка (земельных участков), в границах которого (которых) расположены здание, сооружение, объект незавершенного строительства	24:11:0080201:568
4.	Уникальный учетный номер кадастрового квартала, в границах которого расположены здание, сооружение, объект незавершенного строительства	24:11:0080201

1	2	3
5.	Адрес здания, сооружения, объекта незавершенного строительства	—
5.1.	Сведения о местоположении здания, сооружения, объекта незавершенного строительства (при отсутствии адреса) в структурированном в соответствии с федеральной информационной адресной системой виде	—
5.2.	Дополнительные сведения о местоположении	—
6.	Иные сведения	—

3. Пояснения к сведениям об объекте недвижимости с кадастровым номером 24:11:0080201:1121 :

1.	—

1. Сведения о характерных точках контура объекта недвижимости с кадастровым номером 24:11:0080201:1144 :

Система координат МСК-167 (24) Зона № 4

Обозначение характерных точек границ	Содержатся в Едином государственном реестре недвижимости			Определены в ходе выполнения комплексных кадастровых работ			Метод определения координат	Формулы, примененные для расчета средней квадратической погрешности определения координат характерных точек (Mt), м, с подставленными в такие формулы значениями и итоговые (вычисленные) значения Mt, м
	координаты, м		Радиус, м	координаты, м		Радиус, м		
	X	Y	R	X	Y	R		
1	2	3	4	5	6	7	8	9
н736О	—	—	—	666 977,20	78 704,29	—	Метод спутниковых геодезических измерений (определений)	√(0,10^2 + 0,10^2) = 0,10
н737О	—	—	—	666 978,40	78 709,66	—		
н738О	—	—	—	666 971,92	78 711,11	—		
н739О	—	—	—	666 970,72	78 705,73	—		
н736О	—	—	—	666 977,20	78 704,29	—		

2. Сведения о характеристиках объекта недвижимости с кадастровым номером 24:11:0080201:1144 :

№ п/п	Наименование характеристики	Значение характеристики
1	2	3
1.	Вид объекта недвижимости	Здание

1	2	3
2.	Ранее присвоенный государственный учетный номер (инвентарный) здания, сооружения, объекта незавершенного строительства	—
3.	Кадастровый номер земельного участка (земельных участков), в границах которого (которых) расположены здание, сооружение, объект незавершенного строительства	24:11:0080201:393
4.	Уникальный учетный номер кадастрового квартала, в границах которого расположены здание, сооружение, объект незавершенного строительства	24:11:0080201
5.	Адрес здания, сооружения, объекта незавершенного строительства	—
5.1.	Сведения о местоположении здания, сооружения, объекта незавершенного строительства (при отсутствии адреса) в структурированном в соответствии с федеральной информационной адресной системой виде	—
5.2.	Дополнительные сведения о местоположении	—
6.	Иные сведения	—

3. Пояснения к сведениям об объекте недвижимости с кадастровым номером 24:11:0080201:1144 :

1.	—

1. Сведения о характерных точках контура объекта недвижимости с кадастровым номером 24:11:0080201:1148 :

Система координат МСК-167 (24) Зона № 4

Обозначение характерных точек границ	Содержатся в Едином государственном реестре недвижимости			Определены в ходе выполнения комплексных кадастровых работ			Метод определения координат	Формулы, примененные для расчета средней квадратической погрешности определения координат характерных точек (Mt), м, с подставленными в такие формулы значениями и итоговые (вычисленные) значения Mt, м
	координаты, м		Радиус, м	координаты, м		Радиус, м		
	X	Y	R	X	Y	R		
1	2	3	4	5	6	7	8	9
н740О	—	—	—	668 619,24	78 321,81	—	Метод спутниковых геодезических измерений (определений)	√(0,10^2 + 0,10^2) = 0,10
н741О	—	—	—	668 623,18	78 323,44	—		
н742О	—	—	—	668 619,79	78 331,63	—		

1	2	3	4	5	6	7	8	9
н743О	—	—	—	668 615,86	78 330,01	—	Метод спутниковых геодезических измерений (определений)	√(0,10^2 + 0,10^2) = 0,10
н740О	—	—	—	668 619,24	78 321,81	—		

2. Сведения о характеристиках объекта недвижимости с кадастровым номером 24:11:0080201:1148 :

№ п/п	Наименование характеристики	Значение характеристики
1	2	3
1.	Вид объекта недвижимости	Здание
2.	Ранее присвоенный государственный учетный номер (инвентарный) здания, сооружения, объекта незавершенного строительства	—
3.	Кадастровый номер земельного участка (земельных участков), в границах которого (которых) расположены здание, сооружение, объект незавершенного строительства	24:11:0080201:512
4.	Уникальный учетный номер кадастрового квартала, в границах которого расположены здание, сооружение, объект незавершенного строительства	24:11:0080201
5.	Адрес здания, сооружения, объекта незавершенного строительства	—
5.1.	Сведения о местоположении здания, сооружения, объекта незавершенного строительства (при отсутствии адреса) в структурированном в соответствии с федеральной информационной адресной системой виде	—
5.2.	Дополнительные сведения о местоположении	—
6.	Иные сведения	—

3. Пояснения к сведениям об объекте недвижимости с кадастровым номером 24:11:0080201:1148 :

1.	—

1. Сведения о характерных точках контура объекта недвижимости с кадастровым номером 24:11:0080201:1153 :

Система координат МСК-167 (24) Зона № 4

Обозначение характерных точек границ	Содержатся в Едином государственном реестре недвижимости			Определены в ходе выполнения комплексных кадастровых работ			Метод определения координат	Формулы, примененные для расчета средней квадратической погрешности определения координат характерных точек (Mt), м, с подставленными в такие формулы значениями и итоговые (вычисленные) значения Mt, м
	координаты, м		Радиус, м	координаты, м		Радиус, м		
	X	Y	R	X	Y	R		
1	2	3	4	5	6	7	8	9
н744О	—	—	—	667 901,27	77 630,54	—	Метод спутниковых геодезических измерений (определений)	√(0,10^2 + 0,10^2) = 0,10
н745О	—	—	—	667 894,77	77 628,84	—		
н746О	—	—	—	667 896,36	77 622,72	—		
н747О	—	—	—	667 902,86	77 624,42	—		
н744О	—	—	—	667 901,27	77 630,54	—		

2. Сведения о характеристиках объекта недвижимости с кадастровым номером 24:11:0080201:1153 :

№ п/п	Наименование характеристики	Значение характеристики
1	2	3
1.	Вид объекта недвижимости	Здание
2.	Ранее присвоенный государственный учетный номер (инвентарный) здания, сооружения, объекта незавершенного строительства	—
3.	Кадастровый номер земельного участка (земельных участков), в границах которого (которых) расположены здание, сооружение, объект незавершенного строительства	24:11:0080201:1142
4.	Уникальный учетный номер кадастрового квартала, в границах которого расположены здание, сооружение, объект незавершенного строительства	24:11:0080201

1	2	3
5.	Адрес здания, сооружения, объекта незавершенного строительства	—
5.1.	Сведения о местоположении здания, сооружения, объекта незавершенного строительства (при отсутствии адреса) в структурированном в соответствии с федеральной информационной адресной системой виде	—
5.2.	Дополнительные сведения о местоположении	—
6.	Иные сведения	—

3. Пояснения к сведениям об объекте недвижимости с кадастровым номером 24:11:0080201:1153 :

1.	—

1. Сведения о характерных точках контура объекта недвижимости с кадастровым номером 24:11:0080201:1179 :

Система координат МСК-167 (24) Зона № 4

Обозначение характерных точек границ	Содержатся в Едином государственном реестре недвижимости			Определены в ходе выполнения комплексных кадастровых работ			Метод определения координат	Формулы, примененные для расчета средней квадратической погрешности определения координат характерных точек (Mt), м, с подставленными в такие формулы значениями и итоговые (вычисленные) значения Mt, м
	координаты, м		Радиус, м	координаты, м		Радиус, м		
	X	Y	R	X	Y	R		
1	2	3	4	5	6	7	8	9
н748О	—	—	—	668 533,84	78 056,35	—	Метод спутниковых геодезических измерений (определений)	√(0,10^2 + 0,10^2) = 0,10
н749О	—	—	—	668 532,03	78 060,56	—		
н750О	—	—	—	668 527,41	78 058,57	—		
н751О	—	—	—	668 529,22	78 054,36	—		
н748О	—	—	—	668 533,84	78 056,35	—		

2. Сведения о характеристиках объекта недвижимости с кадастровым номером 24:11:0080201:1179 :

№ п/п	Наименование характеристики	Значение характеристики
1	2	3
1.	Вид объекта недвижимости	Здание

1	2	3
2.	Ранее присвоенный государственный учетный номер (инвентарный) здания, сооружения, объекта незавершенного строительства	—
3.	Кадастровый номер земельного участка (земельных участков), в границах которого (которых) расположены здание, сооружение, объект незавершенного строительства	24:11:0080201:590
4.	Уникальный учетный номер кадастрового квартала, в границах которого расположены здание, сооружение, объект незавершенного строительства	24:11:0080201
5.	Адрес здания, сооружения, объекта незавершенного строительства	—
5.1.	Сведения о местоположении здания, сооружения, объекта незавершенного строительства (при отсутствии адреса) в структурированном в соответствии с федеральной информационной адресной системой виде	—
5.2.	Дополнительные сведения о местоположении	—
6.	Иные сведения	—

3. Пояснения к сведениям об объекте недвижимости с кадастровым номером 24:11:0080201:1179 :

1.	—

1. Сведения о характерных точках контура объекта недвижимости с кадастровым номером 24:11:0080201:1182 :

Система координат МСК-167 (24) Зона № 4

Обозначение характерных точек границ	Содержатся в Едином государственном реестре недвижимости			Определены в ходе выполнения комплексных кадастровых работ			Метод определения координат	Формулы, примененные для расчета средней квадратической погрешности определения координат характерных точек (Mt), м, с подставленными в такие формулы значениями и итоговые (вычисленные) значения Mt, м
	координаты, м		Радиус, м	координаты, м		Радиус, м		
	X	Y	R	X	Y	R		
1	2	3	4	5	6	7	8	9
н752О	—	—	—	667 889,07	77 643,57	—	Метод спутниковых геодезических измерений (определений)	√(0,10^2 + 0,10^2) = 0,10
н753О	—	—	—	667 897,20	77 645,51	—		
н754О	—	—	—	667 895,26	77 653,68	—		

1	2	3	4	5	6	7	8	9
н755О	—	—	—	667 888,29	77 652,02	—	Метод спутниковых геодезических измерений (определений)	√(0,10^2 + 0,10^2) = 0,10
н756О	—	—	—	667 888,99	77 648,57	—		
н757О	—	—	—	667 887,93	77 648,37	—		
н752О	—	—	—	667 889,07	77 643,57	—		

2. Сведения о характеристиках объекта недвижимости с кадастровым номером 24:11:0080201:1182 :

№ п/п	Наименование характеристики	Значение характеристики
1	2	3
1.	Вид объекта недвижимости	Здание
2.	Ранее присвоенный государственный учетный номер (инвентарный) здания, сооружения, объекта незавершенного строительства	—
3.	Кадастровый номер земельного участка (земельных участков), в границах которого (которых) расположены здание, сооружение, объект незавершенного строительства	24:11:0080201:333
4.	Уникальный учетный номер кадастрового квартала, в границах которого расположены здание, сооружение, объект незавершенного строительства	24:11:0080201
5.	Адрес здания, сооружения, объекта незавершенного строительства	—
5.1.	Сведения о местоположении здания, сооружения, объекта незавершенного строительства (при отсутствии адреса) в структурированном в соответствии с федеральной информационной адресной системой виде	—
5.2.	Дополнительные сведения о местоположении	—
6.	Иные сведения	—

3. Пояснения к сведениям об объекте недвижимости с кадастровым номером 24:11:0080201:1182 :

1.	—

1. Сведения о характерных точках контура объекта недвижимости с кадастровым номером 24:11:0080201:1183 :

Система координат МСК-167 (24) Зона № 4

Обозначение характерных точек границ	Содержатся в Едином государственном реестре недвижимости			Определены в ходе выполнения комплексных кадастровых работ			Метод определения координат	Формулы, примененные для расчета средней квадратической погрешности определения координат характерных точек (Mt), м, с подставленными в такие формулы значениями и итоговые (вычисленные) значения Mt, м
	координаты, м		Радиус, м	координаты, м		Радиус, м		
	X	Y	R	X	Y	R		
1	2	3	4	5	6	7	8	9
н758О	—	—	—	666 585,24	78 024,42	—	Метод спутниковых геодезических измерений (определений)	√(0,10^2 + 0,10^2) = 0,10
н759О	—	—	—	666 582,36	78 028,63	—		
н760О	—	—	—	666 576,79	78 024,82	—		
н761О	—	—	—	666 579,67	78 020,61	—		
н758О	—	—	—	666 585,24	78 024,42	—		

2. Сведения о характеристиках объекта недвижимости с кадастровым номером 24:11:0080201:1183 :

№ п/п	Наименование характеристики	Значение характеристики
1	2	3
1.	Вид объекта недвижимости	Здание
2.	Ранее присвоенный государственный учетный номер (инвентарный) здания, сооружения, объекта незавершенного строительства	—
3.	Кадастровый номер земельного участка (земельных участков), в границах которого (которых) расположены здание, сооружение, объект незавершенного строительства	24:11:0080201:16
4.	Уникальный учетный номер кадастрового квартала, в границах которого расположены здание, сооружение, объект незавершенного строительства	24:11:0080201

1	2	3
5.	Адрес здания, сооружения, объекта незавершенного строительства	—
5.1.	Сведения о местоположении здания, сооружения, объекта незавершенного строительства (при отсутствии адреса) в структурированном в соответствии с федеральной информационной адресной системой виде	—
5.2.	Дополнительные сведения о местоположении	—
6.	Иные сведения	—

3. Пояснения к сведениям об объекте недвижимости с кадастровым номером 24:11:0080201:1183 :

1.	—

1. Сведения о характерных точках контура объекта недвижимости с кадастровым номером 24:11:0080201:1185 :

Система координат МСК-167 (24) Зона № 4

Обозначение характерных точек границ	Содержатся в Едином государственном реестре недвижимости			Определены в ходе выполнения комплексных кадастровых работ			Метод определения координат	Формулы, примененные для расчета средней квадратической погрешности определения координат характерных точек (Mt), м, с подставленными в такие формулы значениями и итоговые (вычисленные) значения Mt, м
	координаты, м		Радиус, м	координаты, м		Радиус, м		
	X	Y	R	X	Y	R		
1	2	3	4	5	6	7	8	9
н762О	—	—	—	667 086,62	78 112,57	—	Метод спутниковых геодезических измерений (определений)	√(0,10^2 + 0,10^2) = 0,10
н763О	—	—	—	667 091,23	78 114,81	—		
н764О	—	—	—	667 088,31	78 120,82	—		
н765О	—	—	—	667 083,70	78 118,58	—		
н762О	—	—	—	667 086,62	78 112,57	—		

2. Сведения о характеристиках объекта недвижимости с кадастровым номером 24:11:0080201:1185 :

№ п/п	Наименование характеристики	Значение характеристики
1	2	3
1.	Вид объекта недвижимости	Сооружение

1	2	3
2.	Ранее присвоенный государственный учетный номер (инвентарный) здания, сооружения, объекта незавершенного строительства	—
3.	Кадастровый номер земельного участка (земельных участков), в границах которого (которых) расположены здание, сооружение, объект незавершенного строительства	24:11:0080201:97
4.	Уникальный учетный номер кадастрового квартала, в границах которого расположены здание, сооружение, объект незавершенного строительства	24:11:0080201
5.	Адрес здания, сооружения, объекта незавершенного строительства	—
5.1.	Сведения о местоположении здания, сооружения, объекта незавершенного строительства (при отсутствии адреса) в структурированном в соответствии с федеральной информационной адресной системой виде	—
5.2.	Дополнительные сведения о местоположении	—
6.	Иные сведения	—

3. Пояснения к сведениям об объекте недвижимости с кадастровым номером 24:11:0080201:1185 :

1.	—

1. Сведения о характерных точках контура объекта недвижимости с кадастровым номером 24:11:0080201:1188 :

Система координат МСК-167 (24) Зона № 4

Обозначение характерных точек границ	Содержатся в Едином государственном реестре недвижимости			Определены в ходе выполнения комплексных кадастровых работ			Метод определения координат	Формулы, примененные для расчета средней квадратической погрешности определения координат характерных точек (Mt), м, с подставленными в такие формулы значениями и итоговые (вычисленные) значения Mt, м
	координаты, м		Радиус, м	координаты, м		Радиус, м		
	X	Y	R	X	Y	R		
1	2	3	4	5	6	7	8	9
н717О	—	—	—	666 646,18	77 966,55	—	Метод спутниковых геодезических измерений (определений)	√(0,10^2 + 0,10^2) = 0,10
н499О	—	—	—	666 646,37	77 966,31	—		
н498О	—	—	—	666 649,53	77 961,62	—		

1	2	3	4	5	6	7	8	9
н718О	—	—	—	666 656,47	77 966,31	—	Метод спутниковых геодезических измерений (определений)	√(0,10^2 + 0,10^2) = 0,10
н719О	—	—	—	666 653,25	77 971,40	—		
н717О	—	—	—	666 646,18	77 966,55	—		

2. Сведения о характеристиках объекта недвижимости с кадастровым номером 24:11:0080201:1188 :

№ п/п	Наименование характеристики	Значение характеристики
1	2	3
1.	Вид объекта недвижимости	Здание
2.	Ранее присвоенный государственный учетный номер (инвентарный) здания, сооружения, объекта незавершенного строительства	—
3.	Кадастровый номер земельного участка (земельных участков), в границах которого (которых) расположены здание, сооружение, объект незавершенного строительства	24:11:0080201:259
4.	Уникальный учетный номер кадастрового квартала, в границах которого расположены здание, сооружение, объект незавершенного строительства	24:11:0080201
5.	Адрес здания, сооружения, объекта незавершенного строительства	—
5.1.	Сведения о местоположении здания, сооружения, объекта незавершенного строительства (при отсутствии адреса) в структурированном в соответствии с федеральной информационной адресной системой виде	—
5.2.	Дополнительные сведения о местоположении	—
6.	Иные сведения	—

3. Пояснения к сведениям об объекте недвижимости с кадастровым номером 24:11:0080201:1188 :

1.	—

1. Сведения о характерных точках контура объекта недвижимости с кадастровым номером 24:11:0080201:1190 :

Система координат МСК-167 (24) Зона № 4

Обозначение характерных точек границ	Содержатся в Едином государственном реестре недвижимости			Определены в ходе выполнения комплексных кадастровых работ			Метод определения координат	Формулы, примененные для расчета средней квадратической погрешности определения координат характерных точек (Mt), м, с подставленными в такие формулы значениями и итоговые (вычисленные) значения Mt, м
	координаты, м		Радиус, м	координаты, м		Радиус, м		
	X	Y	R	X	Y	R		
1	2	3	4	5	6	7	8	9
н766О	—	—	—	667 149,90	77 636,88	—	Метод спутниковых геодезических измерений (определений)	√(0,10^2 + 0,10^2) = 0,10
н767О	—	—	—	667 144,63	77 635,70	—		
н768О	—	—	—	667 145,84	77 630,31	—		
н769О	—	—	—	667 151,11	77 631,49	—		
н766О	—	—	—	667 149,90	77 636,88	—		

2. Сведения о характеристиках объекта недвижимости с кадастровым номером 24:11:0080201:1190 :

№ п/п	Наименование характеристики	Значение характеристики
1	2	3
1.	Вид объекта недвижимости	Здание
2.	Ранее присвоенный государственный учетный номер (инвентарный) здания, сооружения, объекта незавершенного строительства	—
3.	Кадастровый номер земельного участка (земельных участков), в границах которого (которых) расположены здание, сооружение, объект незавершенного строительства	24:11:0080201:2629
4.	Уникальный учетный номер кадастрового квартала, в границах которого расположены здание, сооружение, объект незавершенного строительства	24:11:0080201

1	2	3
5.	Адрес здания, сооружения, объекта незавершенного строительства	—
5.1.	Сведения о местоположении здания, сооружения, объекта незавершенного строительства (при отсутствии адреса) в структурированном в соответствии с федеральной информационной адресной системой виде	—
5.2.	Дополнительные сведения о местоположении	—
6.	Иные сведения	—

3. Пояснения к сведениям об объекте недвижимости с кадастровым номером 24:11:0080201:1190 :

1.	—

1. Сведения о характерных точках контура объекта недвижимости с кадастровым номером 24:11:0080201:1191 :

Система координат МСК-167 (24) Зона № 4

Обозначение характерных точек границ	Содержатся в Едином государственном реестре недвижимости			Определены в ходе выполнения комплексных кадастровых работ			Метод определения координат	Формулы, примененные для расчета средней квадратической погрешности определения координат характерных точек (Mt), м, с подставленными в такие формулы значениями и итоговые (вычисленные) значения Mt, м
	координаты, м		Радиус, м	координаты, м		Радиус, м		
	X	Y	R	X	Y	R		
1	2	3	4	5	6	7	8	9
н770О	—	—	—	667 109,25	77 384,30	—	Метод спутниковых геодезических измерений (определений)	√(0,10^2 + 0,10^2) = 0,10
н771О	—	—	—	667 103,82	77 383,06	—		
н772О	—	—	—	667 106,32	77 372,09	—		
н773О	—	—	—	667 111,75	77 373,32	—		
н770О	—	—	—	667 109,25	77 384,30	—		

2. Сведения о характеристиках объекта недвижимости с кадастровым номером 24:11:0080201:1191 :

№ п/п	Наименование характеристики	Значение характеристики
1	2	3
1.	Вид объекта недвижимости	Здание

1	2	3
2.	Ранее присвоенный государственный учетный номер (инвентарный) здания, сооружения, объекта незавершенного строительства	—
3.	Кадастровый номер земельного участка (земельных участков), в границах которого (которых) расположены здание, сооружение, объект незавершенного строительства	24:11:0080201:459
4.	Уникальный учетный номер кадастрового квартала, в границах которого расположены здание, сооружение, объект незавершенного строительства	24:11:0080201
5.	Адрес здания, сооружения, объекта незавершенного строительства	—
5.1.	Сведения о местоположении здания, сооружения, объекта незавершенного строительства (при отсутствии адреса) в структурированном в соответствии с федеральной информационной адресной системой виде	—
5.2.	Дополнительные сведения о местоположении	—
6.	Иные сведения	—

3. Пояснения к сведениям об объекте недвижимости с кадастровым номером 24:11:0080201:1191 :

1.	—

1. Сведения о характерных точках контура объекта недвижимости с кадастровым номером 24:11:0080201:1193 :

Система координат МСК-167 (24) Зона № 4

Обозначение характерных точек границ	Содержатся в Едином государственном реестре недвижимости			Определены в ходе выполнения комплексных кадастровых работ			Метод определения координат	Формулы, примененные для расчета средней квадратической погрешности определения координат характерных точек (Mt), м, с подставленными в такие формулы значениями и итоговые (вычисленные) значения Mt, м
	координаты, м		Радиус, м	координаты, м		Радиус, м		
	X	Y	R	X	Y	R		
1	2	3	4	5	6	7	8	9
н774О	—	—	—	667 178,08	77 481,30	—	Метод спутниковых геодезических измерений (определений)	√(0,10^2 + 0,10^2) = 0,10
н775О	—	—	—	667 180,98	77 482,50	—		
н776О	—	—	—	667 178,70	77 488,02	—		

1	2	3	4	5	6	7	8	9
н777О	—	—	—	667 175,80	77 486,82	—	Метод спутниковых геодезических измерений (определений)	√(0,10^2 + 0,10^2) = 0,10
н774О	—	—	—	667 178,08	77 481,30	—		

2. Сведения о характеристиках объекта недвижимости с кадастровым номером 24:11:0080201:1193 :

№ п/п	Наименование характеристики	Значение характеристики
1	2	3
1.	Вид объекта недвижимости	Здание
2.	Ранее присвоенный государственный учетный номер (инвентарный) здания, сооружения, объекта незавершенного строительства	—
3.	Кадастровый номер земельного участка (земельных участков), в границах которого (которых) расположены здание, сооружение, объект незавершенного строительства	24:11:0080201:551
4.	Уникальный учетный номер кадастрового квартала, в границах которого расположены здание, сооружение, объект незавершенного строительства	24:11:0080201
5.	Адрес здания, сооружения, объекта незавершенного строительства	—
5.1.	Сведения о местоположении здания, сооружения, объекта незавершенного строительства (при отсутствии адреса) в структурированном в соответствии с федеральной информационной адресной системой виде	—
5.2.	Дополнительные сведения о местоположении	—
6.	Иные сведения	—

3. Пояснения к сведениям об объекте недвижимости с кадастровым номером 24:11:0080201:1193 :

1.	—

1. Сведения о характерных точках контура объекта недвижимости с кадастровым номером 24:11:0080201:1195 :

Система координат МСК-167 (24) Зона № 4

Обозначение характерных точек границ	Содержатся в Едином государственном реестре недвижимости			Определены в ходе выполнения комплексных кадастровых работ			Метод определения координат	Формулы, примененные для расчета средней квадратической погрешности определения координат характерных точек (Mt), м, с подставленными в такие формулы значениями и итоговые (вычисленные) значения Mt, м
	координаты, м		Радиус, м	координаты, м		Радиус, м		
	X	Y	R	X	Y	R		
1	2	3	4	5	6	7	8	9
н778О	—	—	—	666 542,52	78 313,18	—	Метод спутниковых геодезических измерений (определений)	√(0,10^2 + 0,10^2) = 0,10
н779О	—	—	—	666 539,88	78 316,24	—		
н780О	—	—	—	666 535,16	78 312,15	—		
н781О	—	—	—	666 537,80	78 309,10	—		
н778О	—	—	—	666 542,52	78 313,18	—		

2. Сведения о характеристиках объекта недвижимости с кадастровым номером 24:11:0080201:1195 :

№ п/п	Наименование характеристики	Значение характеристики
1	2	3
1.	Вид объекта недвижимости	Здание
2.	Ранее присвоенный государственный учетный номер (инвентарный) здания, сооружения, объекта незавершенного строительства	—
3.	Кадастровый номер земельного участка (земельных участков), в границах которого (которых) расположены здание, сооружение, объект незавершенного строительства	24:11:0080201:45
4.	Уникальный учетный номер кадастрового квартала, в границах которого расположены здание, сооружение, объект незавершенного строительства	24:11:0080201

1	2	3
5.	Адрес здания, сооружения, объекта незавершенного строительства	—
5.1.	Сведения о местоположении здания, сооружения, объекта незавершенного строительства (при отсутствии адреса) в структурированном в соответствии с федеральной информационной адресной системой виде	—
5.2.	Дополнительные сведения о местоположении	—
6.	Иные сведения	—

3. Пояснения к сведениям об объекте недвижимости с кадастровым номером 24:11:0080201:1195 :

1.	—

1. Сведения о характерных точках контура объекта недвижимости с кадастровым номером 24:11:0080201:1196 :

Система координат МСК-167 (24) Зона № 4

Обозначение характерных точек границ	Содержатся в Едином государственном реестре недвижимости			Определены в ходе выполнения комплексных кадастровых работ			Метод определения координат	Формулы, примененные для расчета средней квадратической погрешности определения координат характерных точек (Mt), м, с подставленными в такие формулы значениями и итоговые (вычисленные) значения Mt, м
	координаты, м		Радиус, м	координаты, м		Радиус, м		
	X	Y	R	X	Y	R		
1	2	3	4	5	6	7	8	9
н343О	—	—	—	666 352,51	77 779,77	—	Метод спутниковых геодезических измерений (определений)	√(0,10^2 + 0,10^2) = 0,10
н344О	—	—	—	666 355,34	77 783,80	—		
н345О	—	—	—	666 350,22	77 787,40	—		
н346О	—	—	—	666 347,39	77 783,37	—		
н343О	—	—	—	666 352,51	77 779,77	—		

2. Сведения о характеристиках объекта недвижимости с кадастровым номером 24:11:0080201:1196 :

№ п/п	Наименование характеристики	Значение характеристики
1	2	3
1.	Вид объекта недвижимости	Здание

1	2	3
2.	Ранее присвоенный государственный учетный номер (инвентарный) здания, сооружения, объекта незавершенного строительства	—
3.	Кадастровый номер земельного участка (земельных участков), в границах которого (которых) расположены здание, сооружение, объект незавершенного строительства	24:11:0080201:35
4.	Уникальный учетный номер кадастрового квартала, в границах которого расположены здание, сооружение, объект незавершенного строительства	24:11:0080201
5.	Адрес здания, сооружения, объекта незавершенного строительства	—
5.1.	Сведения о местоположении здания, сооружения, объекта незавершенного строительства (при отсутствии адреса) в структурированном в соответствии с федеральной информационной адресной системой виде	—
5.2.	Дополнительные сведения о местоположении	—
6.	Иные сведения	—

3. Пояснения к сведениям об объекте недвижимости с кадастровым номером 24:11:0080201:1196 :

1.	—

1. Сведения о характерных точках контура объекта недвижимости с кадастровым номером 24:11:0080201:1198 :

Система координат МСК-167 (24) Зона № 4

Обозначение характерных точек границ	Содержатся в Едином государственном реестре недвижимости			Определены в ходе выполнения комплексных кадастровых работ			Метод определения координат	Формулы, примененные для расчета средней квадратической погрешности определения координат характерных точек (Mt), м, с подставленными в такие формулы значениями и итоговые (вычисленные) значения Mt, м
	координаты, м		Радиус, м	координаты, м		Радиус, м		
	X	Y	R	X	Y	R		
1	2	3	4	5	6	7	8	9
н782О	—	—	—	666 892,27	77 288,40	—	Метод спутниковых геодезических измерений (определений)	√(0,10^2 + 0,10^2) = 0,10
н783О	—	—	—	666 886,87	77 288,67	—		
н784О	—	—	—	666 886,58	77 282,98	—		

1	2	3	4	5	6	7	8	9
н785О	—	—	—	666 891,98	77 282,71	—	Метод спутниковых геодезических измерений (определений)	√(0,10^2 + 0,10^2) = 0,10
н782О	—	—	—	666 892,27	77 288,40	—		

2. Сведения о характеристиках объекта недвижимости с кадастровым номером 24:11:0080201:1198 :

№ п/п	Наименование характеристики	Значение характеристики
1	2	3
1.	Вид объекта недвижимости	Здание
2.	Ранее присвоенный государственный учетный номер (инвентарный) здания, сооружения, объекта незавершенного строительства	—
3.	Кадастровый номер земельного участка (земельных участков), в границах которого (которых) расположены здание, сооружение, объект незавершенного строительства	24:11:0080201:80
4.	Уникальный учетный номер кадастрового квартала, в границах которого расположены здание, сооружение, объект незавершенного строительства	24:11:0080201
5.	Адрес здания, сооружения, объекта незавершенного строительства	—
5.1.	Сведения о местоположении здания, сооружения, объекта незавершенного строительства (при отсутствии адреса) в структурированном в соответствии с федеральной информационной адресной системой виде	—
5.2.	Дополнительные сведения о местоположении	—
6.	Иные сведения	—

3. Пояснения к сведениям об объекте недвижимости с кадастровым номером 24:11:0080201:1198 :

1.	—

1. Сведения о характерных точках контура объекта недвижимости с кадастровым номером 24:11:0080201:1199 :

Система координат МСК-167 (24) Зона № 4

Обозначение характерных точек границ	Содержатся в Едином государственном реестре недвижимости			Определены в ходе выполнения комплексных кадастровых работ			Метод определения координат	Формулы, примененные для расчета средней квадратической погрешности определения координат характерных точек (Mt), м, с подставленными в такие формулы значениями и итоговые (вычисленные) значения Mt, м
	координаты, м		Радиус, м	координаты, м		Радиус, м		
	X	Y	R	X	Y	R		
1	2	3	4	5	6	7	8	9
н786О	—	—	—	666 444,59	77 990,10	—	Метод спутниковых геодезических измерений (определений)	√(0,10^2 + 0,10^2) = 0,10
н787О	—	—	—	666 440,44	77 994,55	—		
н788О	—	—	—	666 433,75	77 988,31	—		
н789О	—	—	—	666 437,90	77 983,87	—		
н786О	—	—	—	666 444,59	77 990,10	—		

2. Сведения о характеристиках объекта недвижимости с кадастровым номером 24:11:0080201:1199 :

№ п/п	Наименование характеристики	Значение характеристики
1	2	3
1.	Вид объекта недвижимости	Здание
2.	Ранее присвоенный государственный учетный номер (инвентарный) здания, сооружения, объекта незавершенного строительства	—
3.	Кадастровый номер земельного участка (земельных участков), в границах которого (которых) расположены здание, сооружение, объект незавершенного строительства	24:11:0080201:1145, 24:11:0080201:547
4.	Уникальный учетный номер кадастрового квартала, в границах которого расположены здание, сооружение, объект незавершенного строительства	24:11:0080201

1	2	3
5.	Адрес здания, сооружения, объекта незавершенного строительства	—
5.1.	Сведения о местоположении здания, сооружения, объекта незавершенного строительства (при отсутствии адреса) в структурированном в соответствии с федеральной информационной адресной системой виде	—
5.2.	Дополнительные сведения о местоположении	—
6.	Иные сведения	—

3. Пояснения к сведениям об объекте недвижимости с кадастровым номером 24:11:0080201:1199 :

1.	—

1. Сведения о характерных точках контура объекта недвижимости с кадастровым номером 24:11:0080201:1203 :

Система координат МСК-167 (24) Зона № 4

Обозначение характерных точек границ	Содержатся в Едином государственном реестре недвижимости			Определены в ходе выполнения комплексных кадастровых работ			Метод определения координат	Формулы, примененные для расчета средней квадратической погрешности определения координат характерных точек (Mt), м, с подставленными в такие формулы значениями и итоговые (вычисленные) значения Mt, м
	координаты, м		Радиус, м	координаты, м		Радиус, м		
	X	Y	R	X	Y	R		
1	2	3	4	5	6	7	8	9
н790О	—	—	—	666 487,66	77 926,39	—	Метод спутниковых геодезических измерений (определений)	√(0,10^2 + 0,10^2) = 0,10
н791О	—	—	—	666 499,91	77 937,25	—		
н792О	—	—	—	666 495,59	77 942,12	—		
н793О	—	—	—	666 493,88	77 940,61	—		
н794О	—	—	—	666 491,87	77 942,88	—		
н795О	—	—	—	666 485,17	77 936,95	—		
н796О	—	—	—	666 488,03	77 933,72	—		

1	2	3	4	5	6	7	8	9
н797О	—	—	—	666 483,83	77 930,00	—	Метод спутниковых геодезических измерений (определений)	√(0,10^2 + 0,10^2) = 0,10
н790О	—	—	—	666 487,66	77 926,39	—		

2. Сведения о характеристиках объекта недвижимости с кадастровым номером 24:11:0080201:1203 :

№ п/п	Наименование характеристики	Значение характеристики
1	2	3
1.	Вид объекта недвижимости	Здание
2.	Ранее присвоенный государственный учетный номер (инвентарный) здания, сооружения, объекта незавершенного строительства	—
3.	Кадастровый номер земельного участка (земельных участков), в границах которого (которых) расположены здание, сооружение, объект незавершенного строительства	24:11:0080201:20
4.	Уникальный учетный номер кадастрового квартала, в границах которого расположены здание, сооружение, объект незавершенного строительства	24:11:0080201
5.	Адрес здания, сооружения, объекта незавершенного строительства	—
5.1.	Сведения о местоположении здания, сооружения, объекта незавершенного строительства (при отсутствии адреса) в структурированном в соответствии с федеральной информационной адресной системой виде	—
5.2.	Дополнительные сведения о местоположении	—
6.	Иные сведения	—

3. Пояснения к сведениям об объекте недвижимости с кадастровым номером 24:11:0080201:1203 :

1.	—

1. Сведения о характерных точках контура объекта недвижимости с кадастровым номером 24:11:0080201:1207 :

Система координат МСК-167 (24) Зона № 4

Обозначение характерных точек границ	Содержатся в Едином государственном реестре недвижимости			Определены в ходе выполнения комплексных кадастровых работ			Метод определения координат	Формулы, примененные для расчета средней квадратической погрешности определения координат характерных точек (Mt), м, с подставленными в такие формулы значениями и итоговые (вычисленные) значения Mt, м
	координаты, м		Радиус, м	координаты, м		Радиус, м		
	X	Y	R	X	Y	R		
1	2	3	4	5	6	7	8	9
н798О	—	—	—	666 946,06	78 862,88	—	Метод спутниковых геодезических измерений (определений)	√(0,10^2 + 0,10^2) = 0,10
н799О	—	—	—	666 948,84	78 868,40	—		
н800О	—	—	—	666 941,79	78 871,96	—		
н801О	—	—	—	666 939,00	78 866,44	—		
н798О	—	—	—	666 946,06	78 862,88	—		

2. Сведения о характеристиках объекта недвижимости с кадастровым номером 24:11:0080201:1207 :

№ п/п	Наименование характеристики	Значение характеристики
1	2	3
1.	Вид объекта недвижимости	Здание
2.	Ранее присвоенный государственный учетный номер (инвентарный) здания, сооружения, объекта незавершенного строительства	—
3.	Кадастровый номер земельного участка (земельных участков), в границах которого (которых) расположены здание, сооружение, объект незавершенного строительства	24:11:0080201:370
4.	Уникальный учетный номер кадастрового квартала, в границах которого расположены здание, сооружение, объект незавершенного строительства	24:11:0080201

1	2	3
5.	Адрес здания, сооружения, объекта незавершенного строительства	—
5.1.	Сведения о местоположении здания, сооружения, объекта незавершенного строительства (при отсутствии адреса) в структурированном в соответствии с федеральной информационной адресной системой виде	—
5.2.	Дополнительные сведения о местоположении	—
6.	Иные сведения	—

3. Пояснения к сведениям об объекте недвижимости с кадастровым номером 24:11:0080201:1207 :

1.	—

1. Сведения о характерных точках контура объекта недвижимости с кадастровым номером 24:11:0080201:1265 :

Система координат МСК-167 (24) Зона № 4

Обозначение характерных точек границ	Содержатся в Едином государственном реестре недвижимости			Определены в ходе выполнения комплексных кадастровых работ			Метод определения координат	Формулы, примененные для расчета средней квадратической погрешности определения координат характерных точек (Mt), м, с подставленными в такие формулы значениями и итоговые (вычисленные) значения Mt, м
	координаты, м		Радиус, м	координаты, м		Радиус, м		
	X	Y	R	X	Y	R		
1	2	3	4	5	6	7	8	9
н802О	—	—	—	667 750,72	77 475,96	—	Метод спутниковых геодезических измерений (определений)	√(0,10^2 + 0,10^2) = 0,10
н803О	—	—	—	667 751,31	77 480,75	—		
н804О	—	—	—	667 744,21	77 481,62	—		
н805О	—	—	—	667 743,62	77 476,83	—		
н802О	—	—	—	667 750,72	77 475,96	—		

2. Сведения о характеристиках объекта недвижимости с кадастровым номером 24:11:0080201:1265 :

№ п/п	Наименование характеристики	Значение характеристики
1	2	3
1.	Вид объекта недвижимости	Здание

1	2	3
2.	Ранее присвоенный государственный учетный номер (инвентарный) здания, сооружения, объекта незавершенного строительства	—
3.	Кадастровый номер земельного участка (земельных участков), в границах которого (которых) расположены здание, сооружение, объект незавершенного строительства	24:11:0080201:1303
4.	Уникальный учетный номер кадастрового квартала, в границах которого расположены здание, сооружение, объект незавершенного строительства	24:11:0080201
5.	Адрес здания, сооружения, объекта незавершенного строительства	—
5.1.	Сведения о местоположении здания, сооружения, объекта незавершенного строительства (при отсутствии адреса) в структурированном в соответствии с федеральной информационной адресной системой виде	—
5.2.	Дополнительные сведения о местоположении	—
6.	Иные сведения	—

3. Пояснения к сведениям об объекте недвижимости с кадастровым номером 24:11:0080201:1265 :

1.	—

1. Сведения о характерных точках контура объекта недвижимости с кадастровым номером 24:11:0080201:1266 :

Система координат МСК-167 (24) Зона № 4

Обозначение характерных точек границ	Содержатся в Едином государственном реестре недвижимости			Определены в ходе выполнения комплексных кадастровых работ			Метод определения координат	Формулы, примененные для расчета средней квадратической погрешности определения координат характерных точек (Mt), м, с подставленными в такие формулы значениями и итоговые (вычисленные) значения Mt, м
	координаты, м		Радиус, м	координаты, м		Радиус, м		
	X	Y	R	X	Y	R		
1	2	3	4	5	6	7	8	9
н806О	—	—	—	667 754,87	77 439,49	—	Метод спутниковых геодезических измерений (определений)	√(0,10^2 + 0,10^2) = 0,10
н807О	—	—	—	667 754,87	77 443,65	—		
н808О	—	—	—	667 749,39	77 443,65	—		

1	2	3	4	5	6	7	8	9
н809О	—	—	—	667 749,39	77 439,49	—	Метод спутниковых геодезических измерений (определений)	√(0,10^2 + 0,10^2) = 0,10
н806О	—	—	—	667 754,87	77 439,49	—		

2. Сведения о характеристиках объекта недвижимости с кадастровым номером 24:11:0080201:1266 :

№ п/п	Наименование характеристики	Значение характеристики
1	2	3
1.	Вид объекта недвижимости	Здание
2.	Ранее присвоенный государственный учетный номер (инвентарный) здания, сооружения, объекта незавершенного строительства	—
3.	Кадастровый номер земельного участка (земельных участков), в границах которого (которых) расположены здание, сооружение, объект незавершенного строительства	24:11:0080201:246
4.	Уникальный учетный номер кадастрового квартала, в границах которого расположены здание, сооружение, объект незавершенного строительства	24:11:0080201
5.	Адрес здания, сооружения, объекта незавершенного строительства	—
5.1.	Сведения о местоположении здания, сооружения, объекта незавершенного строительства (при отсутствии адреса) в структурированном в соответствии с федеральной информационной адресной системой виде	—
5.2.	Дополнительные сведения о местоположении	—
6.	Иные сведения	—

3. Пояснения к сведениям об объекте недвижимости с кадастровым номером 24:11:0080201:1266 :

1.	—

1. Сведения о характерных точках контура объекта недвижимости с кадастровым номером 24:11:0080201:1273 :

Система координат МСК-167 (24) Зона № 4

Обозначение характерных точек границ	Содержатся в Едином государственном реестре недвижимости			Определены в ходе выполнения комплексных кадастровых работ			Метод определения координат	Формулы, примененные для расчета средней квадратической погрешности определения координат характерных точек (Mt), м, с подставленными в такие формулы значениями и итоговые (вычисленные) значения Mt, м
	координаты, м		Радиус, м	координаты, м		Радиус, м		
	X	Y	R	X	Y	R		
1	2	3	4	5	6	7	8	9
н810О	—	—	—	667 340,91	77 375,51	—	Метод спутниковых геодезических измерений (определений)	√(0,10^2 + 0,10^2) = 0,10
н811О	—	—	—	667 331,33	77 372,57	—		
н812О	—	—	—	667 332,82	77 367,72	—		
н813О	—	—	—	667 336,80	77 368,94	—		
н814О	—	—	—	667 337,64	77 365,89	—		
н815О	—	—	—	667 343,43	77 367,78	—		
н810О	—	—	—	667 340,91	77 375,51	—		

2. Сведения о характеристиках объекта недвижимости с кадастровым номером 24:11:0080201:1273 :

№ п/п	Наименование характеристики	Значение характеристики
1	2	3
1.	Вид объекта недвижимости	Здание
2.	Ранее присвоенный государственный учетный номер (инвентарный) здания, сооружения, объекта незавершенного строительства	—
3.	Кадастровый номер земельного участка (земельных участков), в границах которого (которых) расположены здание, сооружение, объект незавершенного строительства	24:11:0080201:312

1	2	3
4.	Уникальный учетный номер кадастрового квартала, в границах которого расположены здание, сооружение, объект незавершенного строительства	24:11:0080201
5.	Адрес здания, сооружения, объекта незавершенного строительства	—
5.1.	Сведения о местоположении здания, сооружения, объекта незавершенного строительства (при отсутствии адреса) в структурированном в соответствии с федеральной информационной адресной системой виде	—
5.2.	Дополнительные сведения о местоположении	—
6.	Иные сведения	—

3. Пояснения к сведениям об объекте недвижимости с кадастровым номером 24:11:0080201:1273 :

1.	—

1. Сведения о характерных точках контура объекта недвижимости с кадастровым номером 24:11:0080201:1274 :

Система координат МСК-167 (24) Зона № 4

Обозначение характерных точек границ	Содержатся в Едином государственном реестре недвижимости			Определены в ходе выполнения комплексных кадастровых работ			Метод определения координат	Формулы, примененные для расчета средней квадратической погрешности определения координат характерных точек (Mt), м, с подставленными в такие формулы значениями и итоговые (вычисленные) значения Mt, м
	координаты, м		Радиус, м	координаты, м		Радиус, м		
	X	Y	R	X	Y	R		
1	2	3	4	5	6	7	8	9
н816О	—	—	—	667 330,12	77 368,08	—	Метод спутниковых геодезических измерений (определений)	√(0,10^2 + 0,10^2) = 0,10
н817О	—	—	—	667 329,07	77 371,20	—		
н818О	—	—	—	667 324,44	77 369,65	—		
н819О	—	—	—	667 325,49	77 366,53	—		
н816О	—	—	—	667 330,12	77 368,08	—		

2. Сведения о характеристиках объекта недвижимости с кадастровым номером 24:11:0080201:1274 :

№ п/п	Наименование характеристики	Значение характеристики
1	2	3
1.	Вид объекта недвижимости	Здание
2.	Ранее присвоенный государственный учетный номер (инвентарный) здания, сооружения, объекта незавершенного строительства	—
3.	Кадастровый номер земельного участка (земельных участков), в границах которого (которых) расположены здание, сооружение, объект незавершенного строительства	24:11:0080201:312
4.	Уникальный учетный номер кадастрового квартала, в границах которого расположены здание, сооружение, объект незавершенного строительства	24:11:0080201
5.	Адрес здания, сооружения, объекта незавершенного строительства	—
5.1.	Сведения о местоположении здания, сооружения, объекта незавершенного строительства (при отсутствии адреса) в структурированном в соответствии с федеральной информационной адресной системой виде	—
5.2.	Дополнительные сведения о местоположении	—
6.	Иные сведения	—

3. Пояснения к сведениям об объекте недвижимости с кадастровым номером 24:11:0080201:1274 :

1.	—

1. Сведения о характерных точках контура объекта недвижимости с кадастровым номером 24:11:0080201:1276 :

Система координат МСК-167 (24) Зона № 4

Обозначение характерных точек границ	Содержатся в Едином государственном реестре недвижимости			Определены в ходе выполнения комплексных кадастровых работ			Метод определения координат	Формулы, примененные для расчета средней квадратической погрешности определения координат характерных точек (Mt), м, с подставленными в такие формулы значениями и итоговые (вычисленные) значения Mt, м
	координаты, м		Радиус, м	координаты, м		Радиус, м		
	X	Y	R	X	Y	R		
1	2	3	4	5	6	7	8	9
н820О	—	—	—	666 902,54	77 321,72	—	Метод спутниковых геодезических измерений (определений)	√(0,10^2 + 0,10^2) = 0,10

1	2	3	4	5	6	7	8	9
н821О	—	—	—	666 897,17	77 321,12	—	Метод спутниковых геодезических измерений (определений)	√(0,10^2 + 0,10^2) = 0,10
н822О	—	—	—	666 898,08	77 313,07	—		
н823О	—	—	—	666 903,44	77 313,67	—		
н820О	—	—	—	666 902,54	77 321,72	—		

2. Сведения о характеристиках объекта недвижимости с кадастровым номером 24:11:0080201:1276 :

№ п/п	Наименование характеристики	Значение характеристики
1	2	3
1.	Вид объекта недвижимости	Здание
2.	Ранее присвоенный государственный учетный номер (инвентарный) здания, сооружения, объекта незавершенного строительства	—
3.	Кадастровый номер земельного участка (земельных участков), в границах которого (которых) расположены здание, сооружение, объект незавершенного строительства	24:11:0080201:2486
4.	Уникальный учетный номер кадастрового квартала, в границах которого расположены здание, сооружение, объект незавершенного строительства	24:11:0080201
5.	Адрес здания, сооружения, объекта незавершенного строительства	—
5.1.	Сведения о местоположении здания, сооружения, объекта незавершенного строительства (при отсутствии адреса) в структурированном в соответствии с федеральной информационной адресной системой виде	—
5.2.	Дополнительные сведения о местоположении	—
6.	Иные сведения	—

3. Пояснения к сведениям об объекте недвижимости с кадастровым номером 24:11:0080201:1276 :

1.	—

1. Сведения о характерных точках контура объекта недвижимости с кадастровым номером 24:11:0080201:1283 :

Система координат МСК-167 (24) Зона № 4

Обозначение характерных точек границ	Содержатся в Едином государственном реестре недвижимости			Определены в ходе выполнения комплексных кадастровых работ			Метод определения координат	Формулы, примененные для расчета средней квадратической погрешности определения координат характерных точек (Mt), м, с подставленными в такие формулы значениями и итоговые (вычисленные) значения Mt, м
	координаты, м		Радиус, м	координаты, м		Радиус, м		
	X	Y	R	X	Y	R		
1	2	3	4	5	6	7	8	9
н1671О	—	—	—	666 757,57	78 127,47	—	Метод спутниковых геодезических измерений (определений)	√(0,10^2 + 0,10^2) = 0,14
н1672О	—	—	—	666 753,73	78 129,47	—		
н1673О	—	—	—	666 747,74	78 117,97	—		
н1674О	—	—	—	666 751,58	78 115,97	—		
н1671О	—	—	—	666 757,57	78 127,47	—		

2. Сведения о характеристиках объекта недвижимости с кадастровым номером 24:11:0080201:1283 :

№ п/п	Наименование характеристики	Значение характеристики
1	2	3
1.	Вид объекта недвижимости	Здание
2.	Ранее присвоенный государственный учетный номер (инвентарный) здания, сооружения, объекта незавершенного строительства	—
3.	Кадастровый номер земельного участка (земельных участков), в границах которого (которых) расположены здание, сооружение, объект незавершенного строительства	24:11:0080201:1295
4.	Уникальный учетный номер кадастрового квартала, в границах которого расположены здание, сооружение, объект незавершенного строительства	24:11:0080201

1	2	3
5.	Адрес здания, сооружения, объекта незавершенного строительства	—
5.1.	Сведения о местоположении здания, сооружения, объекта незавершенного строительства (при отсутствии адреса) в структурированном в соответствии с федеральной информационной адресной системой виде	—
5.2.	Дополнительные сведения о местоположении	—
6.	Иные сведения	—

3. Пояснения к сведениям об объекте недвижимости с кадастровым номером 24:11:0080201:1283 :

1.	—

1. Сведения о характерных точках контура объекта недвижимости с кадастровым номером 24:11:0080201:1323 :

Система координат МСК-167 (24) Зона № 4

Обозначение характерных точек границ	Содержатся в Едином государственном реестре недвижимости			Определены в ходе выполнения комплексных кадастровых работ			Метод определения координат	Формулы, примененные для расчета средней квадратической погрешности определения координат характерных точек (Mt), м, с подставленными в такие формулы значениями и итоговые (вычисленные) значения Mt, м
	координаты, м		Радиус, м	координаты, м		Радиус, м		
	X	Y	R	X	Y	R		
1	2	3	4	5	6	7	8	9
н840О	—	—	—	668 910,43	78 203,33	—	Метод спутниковых геодезических измерений (определений)	√(0,10^2 + 0,10^2) = 0,10
н841О	—	—	—	668 907,38	78 210,81	—		
н842О	—	—	—	668 899,94	78 207,77	—		
н843О	—	—	—	668 903,00	78 200,29	—		
н840О	—	—	—	668 910,43	78 203,33	—		

2. Сведения о характеристиках объекта недвижимости с кадастровым номером 24:11:0080201:1323 :

№ п/п	Наименование характеристики	Значение характеристики
1	2	3
1.	Вид объекта недвижимости	Здание

1	2	3
2.	Ранее присвоенный государственный учетный номер (инвентарный) здания, сооружения, объекта незавершенного строительства	—
3.	Кадастровый номер земельного участка (земельных участков), в границах которого (которых) расположены здание, сооружение, объект незавершенного строительства	24:11:0080201:1170
4.	Уникальный учетный номер кадастрового квартала, в границах которого расположены здание, сооружение, объект незавершенного строительства	24:11:0080201
5.	Адрес здания, сооружения, объекта незавершенного строительства	—
5.1.	Сведения о местоположении здания, сооружения, объекта незавершенного строительства (при отсутствии адреса) в структурированном в соответствии с федеральной информационной адресной системой виде	—
5.2.	Дополнительные сведения о местоположении	—
6.	Иные сведения	—

3. Пояснения к сведениям об объекте недвижимости с кадастровым номером 24:11:0080201:1323 :

1.	—

1. Сведения о характерных точках контура объекта недвижимости с кадастровым номером 24:11:0080201:1330 :

Система координат МСК-167 (24) Зона № 4

Обозначение характерных точек границ	Содержатся в Едином государственном реестре недвижимости			Определены в ходе выполнения комплексных кадастровых работ			Метод определения координат	Формулы, примененные для расчета средней квадратической погрешности определения координат характерных точек (Mt), м, с подставленными в такие формулы значениями и итоговые (вычисленные) значения Mt, м
	координаты, м		Радиус, м	координаты, м		Радиус, м		
	X	Y	R	X	Y	R		
1	2	3	4	5	6	7	8	9
н860О	—	—	—	666 602,77	78 263,03	—	Метод спутниковых геодезических измерений (определений)	√(0,10^2 + 0,10^2) = 0,10
н861О	—	—	—	666 606,30	78 266,69	—		
н862О	—	—	—	666 601,65	78 271,18	—		

1	2	3	4	5	6	7	8	9
н863О	—	—	—	666 598,12	78 267,52	—	Метод спутниковых геодезических измерений (определений)	√(0,10^2 + 0,10^2) = 0,10
н860О	—	—	—	666 602,77	78 263,03	—		

2. Сведения о характеристиках объекта недвижимости с кадастровым номером 24:11:0080201:1330 :

№ п/п	Наименование характеристики	Значение характеристики
1	2	3
1.	Вид объекта недвижимости	Здание
2.	Ранее присвоенный государственный учетный номер (инвентарный) здания, сооружения, объекта незавершенного строительства	—
3.	Кадастровый номер земельного участка (земельных участков), в границах которого (которых) расположены здание, сооружение, объект незавершенного строительства	24:11:0080201:47
4.	Уникальный учетный номер кадастрового квартала, в границах которого расположены здание, сооружение, объект незавершенного строительства	24:11:0080201
5.	Адрес здания, сооружения, объекта незавершенного строительства	—
5.1.	Сведения о местоположении здания, сооружения, объекта незавершенного строительства (при отсутствии адреса) в структурированном в соответствии с федеральной информационной адресной системой виде	—
5.2.	Дополнительные сведения о местоположении	—
6.	Иные сведения	—

3. Пояснения к сведениям об объекте недвижимости с кадастровым номером 24:11:0080201:1330 :

1.	—

1. Сведения о характерных точках контура объекта недвижимости с кадастровым номером 24:11:0080201:1331 :

Система координат МСК-167 (24) Зона № 4

Обозначение характерных точек границ	Содержатся в Едином государственном реестре недвижимости			Определены в ходе выполнения комплексных кадастровых работ			Метод определения координат	Формулы, примененные для расчета средней квадратической погрешности определения координат характерных точек (Mt), м, с подставленными в такие формулы значениями и итоговые (вычисленные) значения Mt, м
	координаты, м		Радиус, м	координаты, м		Радиус, м		
	X	Y	R	X	Y	R		
1	2	3	4	5	6	7	8	9
н864О	—	—	—	666 589,95	78 240,62	—	Метод спутниковых геодезических измерений (определений)	√(0,10^2 + 0,10^2) = 0,10
н865О	—	—	—	666 591,05	78 239,68	—		
н866О	—	—	—	666 593,17	78 239,68	—		
н867О	—	—	—	666 594,60	78 241,19	—		
н868О	—	—	—	666 594,39	78 242,71	—		
н869О	—	—	—	666 586,76	78 249,97	—		
н870О	—	—	—	666 581,96	78 244,93	—		
н871О	—	—	—	666 588,40	78 238,80	—		
н864О	—	—	—	666 589,95	78 240,62	—		

2. Сведения о характеристиках объекта недвижимости с кадастровым номером 24:11:0080201:1331 :

№ п/п	Наименование характеристики	Значение характеристики
1	2	3
1.	Вид объекта недвижимости	Здание
2.	Ранее присвоенный государственный учетный номер (инвентарный) здания, сооружения, объекта незавершенного строительства	—

1	2	3
3.	Кадастровый номер земельного участка (земельных участков), в границах которого (которых) расположены здание, сооружение, объект незавершенного строительства	24:11:0080201:47
4.	Уникальный учетный номер кадастрового квартала, в границах которого расположены здание, сооружение, объект незавершенного строительства	24:11:0080201
5.	Адрес здания, сооружения, объекта незавершенного строительства	—
5.1.	Сведения о местоположении здания, сооружения, объекта незавершенного строительства (при отсутствии адреса) в структурированном в соответствии с федеральной информационной адресной системой виде	—
5.2.	Дополнительные сведения о местоположении	—
6.	Иные сведения	—

3. Пояснения к сведениям об объекте недвижимости с кадастровым номером 24:11:0080201:1331 :

1.	—

1. Сведения о характерных точках контура объекта недвижимости с кадастровым номером 24:11:0080201:2662 :

Система координат МСК-167 (24) Зона № 4

Обозначение характерных точек границ	Содержатся в Едином государственном реестре недвижимости			Определены в ходе выполнения комплексных кадастровых работ			Метод определения координат	Формулы, примененные для расчета средней квадратической погрешности определения координат характерных точек (Mt), м, с подставленными в такие формулы значениями и итоговые (вычисленные) значения Mt, м
	координаты, м		Радиус, м	координаты, м		Радиус, м		
	X	Y	R	X	Y	R		
1	2	3	4	5	6	7	8	9
н872О	—	—	—	666 969,46	77 949,79	—	Метод спутниковых геодезических измерений (определений)	√(0,10^2 + 0,10^2) = 0,10
н873О	—	—	—	666 965,71	77 953,04	—		
н874О	—	—	—	666 961,13	77 947,75	—		
н875О	—	—	—	666 964,88	77 944,50	—		

1	2	3	4	5	6	7	8	9
н872О	—	—	—	666 969,46	77 949,79	—	Метод спутниковых геодезических измерений (определений)	√(0,10^2 + 0,10^2) = 0,10

2. Сведения о характеристиках объекта недвижимости с кадастровым номером 24:11:0080201:2662 :

№ п/п	Наименование характеристики	Значение характеристики
1	2	3
1.	Вид объекта недвижимости	Здание
2.	Ранее присвоенный государственный учетный номер (инвентарный) здания, сооружения, объекта незавершенного строительства	—
3.	Кадастровый номер земельного участка (земельных участков), в границах которого (которых) расположены здание, сооружение, объект незавершенного строительства	24:11:0080201:1217
4.	Уникальный учетный номер кадастрового квартала, в границах которого расположены здание, сооружение, объект незавершенного строительства	24:11:0080201
5.	Адрес здания, сооружения, объекта незавершенного строительства	—
5.1.	Сведения о местоположении здания, сооружения, объекта незавершенного строительства (при отсутствии адреса) в структурированном в соответствии с федеральной информационной адресной системой виде	—
5.2.	Дополнительные сведения о местоположении	—
6.	Иные сведения	—

3. Пояснения к сведениям об объекте недвижимости с кадастровым номером 24:11:0080201:2662 :

1.	—

1. Сведения о характерных точках контура объекта недвижимости с кадастровым номером 24:11:0080201:2744 :

Система координат МСК-167 (24) Зона № 4

Обозначение характерных точек границ	Содержатся в Едином государственном реестре недвижимости			Определены в ходе выполнения комплексных кадастровых работ			Метод определения координат	Формулы, примененные для расчета средней квадратической погрешности определения координат характерных точек (Mt), м, с подставленными в такие формулы значениями и итоговые (вычисленные) значения Mt, м
	координаты, м		Радиус, м	координаты, м		Радиус, м		
	X	Y	R	X	Y	R		

1	2	3	4	5	6	7	8	9
н876О	—	—	—	667 080,37	77 652,66	—	Метод спутниковых геодезических измерений (определений)	√(0,10^2 + 0,10^2) = 0,10
н877О	—	—	—	667 085,44	77 654,25	—		
н878О	—	—	—	667 083,14	77 661,60	—		
н879О	—	—	—	667 078,07	77 660,01	—		
н876О	—	—	—	667 080,37	77 652,66	—		

2. Сведения о характеристиках объекта недвижимости с кадастровым номером 24:11:0080201:2744 :

№ п/п	Наименование характеристики	Значение характеристики
1	2	3
1.	Вид объекта недвижимости	Здание
2.	Ранее присвоенный государственный учетный номер (инвентарный) здания, сооружения, объекта незавершенного строительства	—
3.	Кадастровый номер земельного участка (земельных участков), в границах которого (которых) расположены здание, сооружение, объект незавершенного строительства	24:11:0080201:419
4.	Уникальный учетный номер кадастрового квартала, в границах которого расположены здание, сооружение, объект незавершенного строительства	24:11:0080201
5.	Адрес здания, сооружения, объекта незавершенного строительства	—
5.1.	Сведения о местоположении здания, сооружения, объекта незавершенного строительства (при отсутствии адреса) в структурированном в соответствии с федеральной информационной адресной системой виде	—
5.2.	Дополнительные сведения о местоположении	—
6.	Иные сведения	—

3. Пояснения к сведениям об объекте недвижимости с кадастровым номером 24:11:0080201:2744 :

1.	—

Сведения о зданиях, сооружениях, объектах незавершенного строительства, необходимые для исправления реестровых ошибок в сведениях об описании их местоположения

1. Сведения о характерных точках контура здания

вид объекта недвижимости (здание, сооружение, объект незавершенного строительства)

с кадастровым номером 24:11:0080201:2521 :

Система координат МСК-167 (24) Зона № 4

Обозначение характерных точек границ	Содержатся в Едином государственном реестре недвижимости			Определены в ходе выполнения комплексных кадастровых работ			Метод определения координат	Формулы, примененные для расчета средней квадратической погрешности определения координат характерных точек (Mt), м, с подставленными в такие формулы значениями и итоговые (вычисленные) значения Mt, м
	координаты, м		Радиус, м	координаты, м		Радиус, м		
	X	Y	R	X	Y	R		
1	2	3	4	5	6	7	8	9
н479О	—	—	—	666 796,26	77 614,18	—	Метод спутниковых геодезических измерений (определений)	√(0,10^2 + 0,10^2) = 0,10
н480О	—	—	—	666 804,23	77 613,41	—		
н481О	—	—	—	666 805,09	77 622,37	—		
н482О	—	—	—	666 797,13	77 623,14	—		
н479О	—	—	—	666 796,26	77 614,18	—		

2. Иные сведения об объекте недвижимости с кадастровым номером 24:11:0080201:2521 :

1.	—

3. Пояснения к сведениям об объекте недвижимости с кадастровым номером 24:11:0080201:2521 :

1.	—

1. Сведения о характерных точках контура здания

вид объекта недвижимости (здание, сооружение, объект незавершенного строительства)

с кадастровым номером 24:11:0080201:2507 :

Система координат МСК-167 (24) Зона № 4

Обозначение характерных точек границ	Содержатся в Едином государственном реестре недвижимости			Определены в ходе выполнения комплексных кадастровых работ			Метод определения координат	Формулы, примененные для расчета средней квадратической погрешности определения координат характерных точек (Mt), м, с подставленными в такие формулы значениями и итоговые (вычисленные) значения Mt, м
	координаты, м		Радиус, м	координаты, м		Радиус, м		
	X	Y	R	X	Y	R		
1	2	3	4	5	6	7	8	9
н824О	—	—	—	666 742,11	78 147,57	—	Метод спутниковых геодезических измерений (определений)	√(0,10^2 + 0,10^2) = 0,10
н825О	—	—	—	666 744,44	78 150,55	—		
н826О	—	—	—	666 730,72	78 161,28	—		
н827О	—	—	—	666 728,40	78 158,31	—		
н828О	—	—	—	666 731,19	78 156,13	—		
н829О	—	—	—	666 730,16	78 154,82	—		
н830О	—	—	—	666 735,68	78 150,49	—		
н831О	—	—	—	666 736,70	78 151,82	—		
н824О	—	—	—	666 742,11	78 147,57	—		

2. Иные сведения об объекте недвижимости с кадастровым номером 24:11:0080201:2507 :

1.	—

3. Пояснения к сведениям об объекте недвижимости с кадастровым номером 24:11:0080201:2507 :

1.	—

1. Сведения о характерных точках контура здания

вид объекта недвижимости (здание, сооружение, объект незавершенного строительства)

с кадастровым номером 24:11:0080201:2494 :

Система координат МСК-167 (24) Зона № 4

Обозначение характерных точек границ	Содержатся в Едином государственном реестре недвижимости			Определены в ходе выполнения комплексных кадастровых работ			Метод определения координат	Формулы, примененные для расчета средней квадратической погрешности определения координат характерных точек (Mt), м, с подставленными в такие формулы значениями и итоговые (вычисленные) значения Mt, м
	координаты, м		Радиус, м	координаты, м		Радиус, м		
	X	Y	R	X	Y	R		
1	2	3	4	5	6	7	8	9
832	666 776,97	78 137,59	—	—	—	—	—	—
833	666 778,07	78 139,97	—	—	—	—		
834	666 771,30	78 143,11	—	—	—	—		
835	666 770,20	78 140,74	—	—	—	—		
н836О	—	—	—	666 770,72	78 137,71	—	Метод спутниковых геодезических измерений (определений)	√(0,10^2 + 0,10^2) = 0,10
н837О	—	—	—	666 777,85	78 134,65	—		
н838О	—	—	—	666 779,76	78 139,51	—		
н839О	—	—	—	666 772,82	78 142,79	—		
н836О	—	—	—	666 770,72	78 137,71	—		

2. Иные сведения об объекте недвижимости с кадастровым номером 24:11:0080201:2494 :

1.	—

3. Пояснения к сведениям об объекте недвижимости с кадастровым номером 24:11:0080201:2494 :

1.	—

1. Сведения о характерных точках контура здания

вид объекта недвижимости (здание, сооружение, объект незавершенного строительства)

с кадастровым номером 24:11:0080201:2675 :

Система координат МСК-167 (24) Зона № 4

Обозначение характерных точек границ	Содержатся в Едином государственном реестре недвижимости			Определены в ходе выполнения комплексных кадастровых работ			Метод определения координат	Формулы, примененные для расчета средней квадратической погрешности определения координат характерных точек (Mt), м, с подставленными в такие формулы значениями и итоговые (вычисленные) значения Mt, м
	координаты, м		Радиус, м	координаты, м		Радиус, м		
	X	Y	R	X	Y	R		
1	2	3	4	5	6	7	8	9
848	666 618,89	78 250,69	—	—	—	—	—	—
849	666 612,97	78 256,20	—	—	—	—		
850	666 608,14	78 251,00	—	—	—	—		
851	666 606,72	78 252,33	—	—	—	—		
852	666 605,05	78 250,52	—	—	—	—		
853	666 612,40	78 243,69	—	—	—	—		
н854О	—	—	—	666 617,48	78 250,74	—	Метод спутниковых геодезических измерений (определений)	√(0,10^2 + 0,10^2) = 0,10
н855О	—	—	—	666 612,02	78 256,71	—		
н856О	—	—	—	666 606,79	78 251,91	—		
н857О	—	—	—	666 605,48	78 253,35	—		
н858О	—	—	—	666 603,67	78 251,68	—		
н859О	—	—	—	666 610,45	78 244,28	—		
н854О	—	—	—	666 617,48	78 250,74	—		

2. Иные сведения об объекте недвижимости с кадастровым номером 24:11:0080201:2675 :

1.	—

3. Пояснения к сведениям об объекте недвижимости с кадастровым номером 24:11:0080201:2675 :

1.	—

1. Сведения о характерных точках контура здания

вид объекта недвижимости (здание, сооружение, объект незавершенного строительства)

с кадастровым номером 24:11:0080201:851 :

Система координат МСК-167 (24) Зона № 4

Обозначение характерных точек границ	Содержатся в Едином государственном реестре недвижимости			Определены в ходе выполнения комплексных кадастровых работ			Метод определения координат	Формулы, примененные для расчета средней квадратической погрешности определения координат характерных точек (Mt), м, с подставленными в такие формулы значениями и итоговые (вычисленные) значения Mt, м
	координаты, м		Радиус, м	координаты, м		Радиус, м		
	X	Y	R	X	Y	R		
1	2	3	4	5	6	7	8	9
954	666 653,68	78 015,64	—	—	—	—	—	—
н955О	—	—	—	666 656,41	78 016,51	—	Метод спутниковых геодезических измерений (определений)	√(0,10^2 + 0,10^2) = 0,10
н956О	—	—	—	666 658,31	78 018,06	—		
н957О	—	—	—	666 655,20	78 021,98	—		
н958О	—	—	—	666 653,36	78 020,52	—		
959	666 655,74	78 017,20	—	—	—	—	—	—
960	666 652,73	78 021,18	—	—	—	—		
961	666 650,67	78 019,62	—	—	—	—		
н955О	—	—	—	666 656,41	78 016,51	—	Метод спутниковых геодезических измерений (определений)	√(0,10^2 + 0,10^2) = 0,10

2. Иные сведения об объекте недвижимости с кадастровым номером 24:11:0080201:851 :

1.	—

3. Пояснения к сведениям об объекте недвижимости с кадастровым номером 24:11:0080201:851 :

1.	—

1. Сведения о характерных точках контура здания

вид объекта недвижимости (здание, сооружение, объект незавершенного строительства)

с кадастровым номером 24:11:0080201:1270 :

Система координат МСК-167 (24) Зона № 4

Обозначение характерных точек границ	Содержатся в Едином государственном реестре недвижимости			Определены в ходе выполнения комплексных кадастровых работ			Метод определения координат	Формулы, примененные для расчета средней квадратической погрешности определения координат характерных точек (Mt), м, с подставленными в такие формулы значениями и итоговые (вычисленные) значения Mt, м
	координаты, м		Радиус, м	координаты, м		Радиус, м		
	X	Y	R	X	Y	R		
1	2	3	4	5	6	7	8	9
1385	667 358,31	77 504,50	—	—	—	—	—	—
1386	667 357,40	77 504,32	—	—	—	—		
1387	667 357,68	77 502,83	—	—	—	—		
1388	667 355,85	77 502,47	—	—	—	—		
1389	667 356,87	77 496,47	—	—	—	—		
1390	667 359,67	77 496,97	—	—	—	—		
1391	667 365,71	77 498,06	—	—	—	—		
1392	667 364,55	77 504,17	—	—	—	—		
1393	667 358,59	77 503,01	—	—	—	—		
н1394О	—	—	—	667 355,11	77 503,47	—	Метод спутниковых геодезических измерений (определений)	√(0,10^2 + 0,10^2) = 0,10
н1395О	—	—	—	667 356,36	77 497,37	—		
н1396О	—	—	—	667 365,24	77 499,19	—		
н1397О	—	—	—	667 364,00	77 505,25	—		
н1394О	—	—	—	667 355,11	77 503,47	—		

2. Иные сведения об объекте недвижимости с кадастровым номером 24:11:0080201:1270 :

1.	—

3. Пояснения к сведениям об объекте недвижимости с кадастровым номером 24:11:0080201:1270 :

1.	—

1. Сведения о характерных точках контура здания

вид объекта недвижимости (здание, сооружение, объект незавершенного строительства)

с кадастровым номером 24:11:0080201:1272 :

Система координат МСК-167 (24) Зона № 4

Обозначение характерных точек границ	Содержатся в Едином государственном реестре недвижимости			Определены в ходе выполнения комплексных кадастровых работ			Метод определения координат	Формулы, примененные для расчета средней квадратической погрешности определения координат характерных точек (Mt), м, с подставленными в такие формулы значениями и итоговые (вычисленные) значения Mt, м
	координаты, м		Радиус, м	координаты, м		Радиус, м		
	X	Y	R	X	Y	R		
1	2	3	4	5	6	7	8	9
1398	667 357,53	77 513,67	—	—	—	—	—	—
1399	667 351,57	77 512,50	—	—	—	—		
1400	667 352,65	77 506,47	—	—	—	—		
1401	667 354,89	77 506,87	—	—	—	—		
1402	667 355,01	77 506,17	—	—	—	—		
1403	667 355,76	77 506,29	—	—	—	—		
1404	667 355,61	77 507,00	—	—	—	—		
1405	667 358,69	77 507,55	—	—	—	—		
н1406О	—	—	—	667 358,89	77 509,52	—	Метод спутниковых геодезических измерений (определений)	√(0,10^2 + 0,10^2) = 0,10
н1407О	—	—	—	667 357,77	77 515,44	—		
н1408О	—	—	—	667 351,66	77 514,28	—		
н1409О	—	—	—	667 352,80	77 508,26	—		
н1406О	—	—	—	667 358,89	77 509,52	—		

2. Иные сведения об объекте недвижимости с кадастровым номером 24:11:0080201:1272 :

1.	—

3. Пояснения к сведениям об объекте недвижимости с кадастровым номером 24:11:0080201:1272 :

1.	—

1. Сведения о характерных точках контура здания

вид объекта недвижимости (здание, сооружение, объект незавершенного строительства)

с кадастровым номером 24:11:0080201:2689 :

Система координат МСК-167 (24) Зона № 4

Обозначение характерных точек границ	Содержатся в Едином государственном реестре недвижимости			Определены в ходе выполнения комплексных кадастровых работ			Метод определения координат	Формулы, примененные для расчета средней квадратической погрешности определения координат характерных точек (Mt), м, с подставленными в такие формулы значениями и итоговые (вычисленные) значения Mt, м
	координаты, м		Радиус, м	координаты, м		Радиус, м		
	X	Y	R	X	Y	R		
1	2	3	4	5	6	7	8	9
1714	667 399,87	77 792,07	—	—	—	—	—	—
1715	667 404,58	77 794,28	—	—	—	—		
1716	667 406,17	77 790,88	—	—	—	—		
1717	667 410,90	77 793,06	—	—	—	—		
1718	667 410,14	77 794,69	—	—	—	—		
1719	667 414,01	77 796,48	—	—	—	—		
1720	667 413,17	77 798,31	—	—	—	—		
1721	667 417,72	77 800,43	—	—	—	—		
1722	667 414,79	77 806,78	—	—	—	—		
1723	667 406,73	77 803,03	—	—	—	—		
1724	667 407,98	77 800,34	—	—	—	—		
1725	667 398,16	77 795,77	—	—	—	—		
н1726О	—	—	—	667 397,68	77 794,51	—	Метод спутниковых геодезических измерений (определений)	√(0,10^2 + 0,10^2) = 0,10
н1727О	—	—	—	667 402,76	77 795,61	—		
н1728О	—	—	—	667 403,55	77 791,94	—		
н1729О	—	—	—	667 408,65	77 793,01	—		
н1730О	—	—	—	667 408,27	77 794,77	—		
н1731О	—	—	—	667 412,44	77 795,65	—		

1	2	3	4	5	6	7	8	9
н1732О	—	—	—	667 412,04	77 797,62	—	Метод спутниковых геодезических измерений (определений)	√(0,10^2 + 0,10^2) = 0,10
н1733О	—	—	—	667 416,94	77 798,67	—		
н1734О	—	—	—	667 415,51	77 805,51	—		
н1735О	—	—	—	667 406,81	77 803,66	—		
н1736О	—	—	—	667 407,43	77 800,76	—		
н1737О	—	—	—	667 396,84	77 798,50	—		
н1726О	—	—	—	667 397,68	77 794,51	—		

2. Иные сведения об объекте недвижимости с кадастровым номером 24:11:0080201:2689 :

1.	—

3. Пояснения к сведениям об объекте недвижимости с кадастровым номером 24:11:0080201:2689 :

1.	—

1. Сведения о характерных точках контура здания

вид объекта недвижимости (здание, сооружение, объект незавершенного строительства)

с кадастровым номером 24:11:0080201:992 :

Система координат МСК-167 (24) Зона № 4

Обозначение характерных точек границ	Содержатся в Едином государственном реестре недвижимости			Определены в ходе выполнения комплексных кадастровых работ			Метод определения координат	Формулы, примененные для расчета средней квадратической погрешности определения координат характерных точек (Mt), м, с подставленными в такие формулы значениями и итоговые (вычисленные) значения Mt, м
	координаты, м		Радиус, м	координаты, м		Радиус, м		
	X	Y	R	X	Y	R		
1	2	3	4	5	6	7	8	9
2486	667 024,16	78 049,73	—	—	—	—	—	—
2487	667 016,64	78 056,31	—	—	—	—		
2488	667 010,13	78 048,86	—	—	—	—		
2489	667 017,65	78 042,28	—	—	—	—		

1	2	3	4	5	6	7	8	9
н2490О	—	—	—	667 020,18	78 040,33	—	Метод спутниковых геодезических измерений (определений)	√(0,10^2 + 0,10^2) = 0,10
н2491О	—	—	—	667 026,63	78 048,09	—		
н2492О	—	—	—	667 019,25	78 054,27	—		
н2493О	—	—	—	667 013,18	78 046,49	—		
н2490О	—	—	—	667 020,18	78 040,33	—		

2. Иные сведения об объекте недвижимости с кадастровым номером 24:11:0080201:992 :

1.	—

3. Пояснения к сведениям об объекте недвижимости с кадастровым номером 24:11:0080201:992 :

1.	—

1. Сведения о характерных точках контура здания

вид объекта недвижимости (здание, сооружение, объект незавершенного строительства)

с кадастровым номером 24:11:0080201:2690 :

Система координат МСК-167 (24) Зона № 4

Обозначение характерных точек границ	Содержатся в Едином государственном реестре недвижимости			Определены в ходе выполнения комплексных кадастровых работ			Метод определения координат	Формулы, примененные для расчета средней квадратической погрешности определения координат характерных точек (Mt), м, с подставленными в такие формулы значениями и итоговые (вычисленные) значения Mt, м
	координаты, м		Радиус, м	координаты, м		Радиус, м		
	X	Y	R	X	Y	R		
1	2	3	4	5	6	7	8	9
3471	667 411,79	77 830,27	—	—	—	—	—	—
3472	667 427,31	77 834,23	—	—	—	—		
3473	667 425,83	77 840,02	—	—	—	—		
3474	667 410,32	77 836,07	—	—	—	—		
н3475О	—	—	—	667 410,86	77 834,01	—	Метод спутниковых геодезических измерений (определений)	√(0,10^2 + 0,10^2) = 0,10
н3476О	—	—	—	667 426,00	77 837,94	—		

1	2	3	4	5	6	7	8	9
н3477О	—	—	—	667 424,47	77 844,02	—	Метод спутниковых геодезических измерений (определений)	√(0,10^2 + 0,10^2) = 0,10
н3478О	—	—	—	667 409,29	77 840,20	—		
н3475О	—	—	—	667 410,86	77 834,01	—		

2. Иные сведения об объекте недвижимости с кадастровым номером 24:11:0080201:2690 :

1.	—

3. Пояснения к сведениям об объекте недвижимости с кадастровым номером 24:11:0080201:2690 :

1.	—

1. Сведения о характерных точках контура здания

вид объекта недвижимости (здание, сооружение, объект незавершенного строительства)

с кадастровым номером 24:11:0080201:2692 :

Система координат МСК-167 (24) Зона № 4

Обозначение характерных точек границ	Содержатся в Едином государственном реестре недвижимости			Определены в ходе выполнения комплексных кадастровых работ			Метод определения координат	Формулы, примененные для расчета средней квадратической погрешности определения координат характерных точек (Mt), м, с подставленными в такие формулы значениями и итоговые (вычисленные) значения Mt, м
	координаты, м		Радиус, м	координаты, м		Радиус, м		
	X	Y	R	X	Y	R		
1	2	3	4	5	6	7	8	9
3519	667 447,49	77 729,99	—	—	—	—	—	—
3520	667 458,10	77 731,03	—	—	—	—		
3521	667 457,09	77 739,68	—	—	—	—		
3522	667 446,48	77 738,65	—	—	—	—		
н3523О	—	—	—	667 446,52	77 731,21	—	Метод спутниковых геодезических измерений (определений)	√(0,10^2 + 0,10^2) = 0,10
н3524О	—	—	—	667 447,44	77 722,67	—		
н3525О	—	—	—	667 458,42	77 724,09	—		
н3526О	—	—	—	667 457,59	77 732,55	—		

1	2	3	4	5	6	7	8	9
н3523О	—	—	—	667 446,52	77 731,21	—	Метод спутниковых геодезических измерений (определений)	√(0,10^2 + 0,10^2) = 0,10

2. Иные сведения об объекте недвижимости с кадастровым номером 24:11:0080201:2692 :

1.	—

3. Пояснения к сведениям об объекте недвижимости с кадастровым номером 24:11:0080201:2692 :

1.	—

1. Сведения о характерных точках контура здания

вид объекта недвижимости (здание, сооружение, объект незавершенного строительства)

с кадастровым номером 24:11:0080201:2691 :

Система координат МСК-167 (24) Зона № 4

Обозначение характерных точек границ	Содержатся в Едином государственном реестре недвижимости			Определены в ходе выполнения комплексных кадастровых работ			Метод определения координат	Формулы, примененные для расчета средней квадратической погрешности определения координат характерных точек (Mt), м, с подставленными в такие формулы значениями и итоговые (вычисленные) значения Mt, м
	координаты, м		Радиус, м	координаты, м		Радиус, м		
	X	Y	R	X	Y	R		
1	2	3	4	5	6	7	8	9
3527	667 433,44	77 757,21	—	—	—	—	—	—
3528	667 439,01	77 758,27	—	—	—	—		
3529	667 437,42	77 766,72	—	—	—	—		
3530	667 431,26	77 765,55	—	—	—	—		
3531	667 432,44	77 759,34	—	—	—	—		
3532	667 433,01	77 759,46	—	—	—	—		
н3533О	—	—	—	667 433,01	77 756,69	—	Метод спутниковых геодезических измерений (определений)	√(0,10^2 + 0,10^2) = 0,10
н3534О	—	—	—	667 433,44	77 754,44	—		
н3535О	—	—	—	667 439,01	77 755,50	—		
н3536О	—	—	—	667 437,42	77 763,95	—		
н3537О	—	—	—	667 431,26	77 762,78	—		

1	2	3	4	5	6	7	8	9
н3538О	—	—	—	667 432,44	77 756,57	—	Метод спутниковых геодезических измерений (определений)	√(0,10^2 + 0,10^2) = 0,10
н3533О	—	—	—	667 433,01	77 756,69	—		
2. Иные сведения об объекте недвижимости с кадастровым номером 24:11:0080201:2691 :								
1.	—							
3. Пояснения к сведениям об объекте недвижимости с кадастровым номером 24:11:0080201:2691 :								
1.	—							

Схема границ земельных участков

Масштаб 1:25 000

Условные обозначения:

условные обозначения представлены на листе № 1

Схема границ земельных участков

Масштаб 1:1 000

Условные обозначения:

условные обозначения представлены на листе № 1

Схема границ земельных участков

Масштаб 1:1 000

Условные обозначения:

условные обозначения представлены на листе № 1

Схема границ земельных участков



Масштаб 1:1 000

Условные обозначения:

условные обозначения представлены на листе № 1

Схема границ земельных участков

Масштаб 1:1 000

Условные обозначения:

условные обозначения представлены на листе № 1

Схема границ земельных участков

Масштаб 1:1 000

Условные обозначения:

условные обозначения представлены на листе № 1

Схема границ земельных участков

Масштаб 1:1 000

Условные обозначения:

условные обозначения представлены на листе № _____

Схема границ земельных участков

Масштаб 1:1 000

Условные обозначения:

условные обозначения представлены на листе № 1

Схема границ земельных участков

Масштаб 1:1 000

Условные обозначения:

условные обозначения представлены на листе № 1

Схема границ земельных участков

Масштаб 1:1 000

Условные обозначения:

условные обозначения представлены на листе № 1

Схема границ земельных участков

Масштаб 1:1 000

Условные обозначения:

условные обозначения представлены на листе № 1

Схема границ земельных участков

Масштаб 1:1 000

Условные обозначения:

условные обозначения представлены на листе № _____

Схема границ земельных участков

Масштаб 1:1 000

Схема границ земельных участков



Масштаб 1:1 000

Условные обозначения:

условные обозначения представлены на листе № 1

Схема границ земельных участков

Масштаб 1:1 000

Условные обозначения:

условные обозначения представлены на листе № 1

Схема границ земельных участков



Масштаб 1:1 000

Условные обозначения:

условные обозначения представлены на листе № _____

Схема границ земельных участков

Масштаб 1:1 000

Условные обозначения:

условные обозначения представлены на листе № 1

Схема границ земельных участков

Масштаб 1:1 000

Условные обозначения:

условные обозначения представлены на листе № 1

Схема границ земельных участков

Масштаб 1:1 000

Условные обозначения:

условные обозначения представлены на листе № 1

Схема границ земельных участков

Масштаб 1:1 000

Условные обозначения:

условные обозначения представлены на листе № 1

Схема границ земельных участков



Масштаб 1:1 000

Условные обозначения:

условные обозначения представлены на листе № 1

Схема границ земельных участков

Масштаб 1:1 000

Условные обозначения:

условные обозначения представлены на листе № 1

Схема границ земельных участков

Масштаб 1:1 000

Условные обозначения:

условные обозначения представлены на листе № 1

Схема границ земельных участков

Масштаб 1:1 000

Условные обозначения:

условные обозначения представлены на листе № 1

Схема границ земельных участков

Масштаб 1:1 000

Условные обозначения:

условные обозначения представлены на листе № 1

Схема границ земельных участков

Масштаб 1:1 000

Условные обозначения:

условные обозначения представлены на листе № 1

Схема границ земельных участков

Масштаб 1:1 000

Условные обозначения:

условные обозначения представлены на листе № 1

Схема границ земельных участков

Масштаб 1:1 000

Условные обозначения:

условные обозначения представлены на листе № 1

Схема границ земельных участков

Масштаб 1:1 000

Условные обозначения:

условные обозначения представлены на листе № 1

Схема границ земельных участков

Масштаб 1:1 000

Условные обозначения:

условные обозначения представлены на листе № 1

Схема границ земельных участков

Масштаб 1:1 000

Условные обозначения:

условные обозначения представлены на листе № 1

Схема границ земельных участков

Масштаб 1:1 000

Условные обозначения:

условные обозначения представлены на листе № 1

Схема границ земельных участков

Масштаб 1:1 000

Условные обозначения:

условные обозначения представлены на листе № 1

Схема границ земельных участков

Масштаб 1:1 000

Условные обозначения:

условные обозначения представлены на листе № 1

Схема границ земельных участков

Масштаб 1:1 000

Условные обозначения:

условные обозначения представлены на листе № 1

Схема границ земельных участков

Масштаб 1:1 000

Условные обозначения:

условные обозначения представлены на листе № 1

Схема границ земельных участков

Масштаб 1:1 000

Условные обозначения:

условные обозначения представлены на листе № 1

Схема границ земельных участков

Масштаб 1:1 000

Условные обозначения:

условные обозначения представлены на листе № 1

Схема границ земельных участков

Масштаб 1:1 000

Условные обозначения:

условные обозначения представлены на листе № 1

Схема границ земельных участков

Масштаб 1:1 000

Условные обозначения:

условные обозначения представлены на листе № 1

Схема границ земельных участков

Масштаб 1:1 000

Условные обозначения:

условные обозначения представлены на листе № 1

Схема границ земельных участков

Масштаб 1:1 000

Условные обозначения:

условные обозначения представлены на листе № 1

Схема границ земельных участков

Масштаб 1:1 000

Условные обозначения:

условные обозначения представлены на листе № 1

Схема границ земельных участков

Масштаб 1:1 000

Условные обозначения:

условные обозначения представлены на листе № 1

Схема границ земельных участков

Масштаб 1:1 000

Условные обозначения:

условные обозначения представлены на листе № 1

Схема границ земельных участков

Масштаб 1:1 000

Условные обозначения:

условные обозначения представлены на листе № 1

Схема границ земельных участков

Масштаб 1:1 000

Условные обозначения:

условные обозначения представлены на листе № 1

Схема границ земельных участков

Масштаб 1:1 000

Условные обозначения:

условные обозначения представлены на листе № 1

Схема границ земельных участков

Масштаб 1:1 000

Условные обозначения:

условные обозначения представлены на листе № 1

Схема границ земельных участков

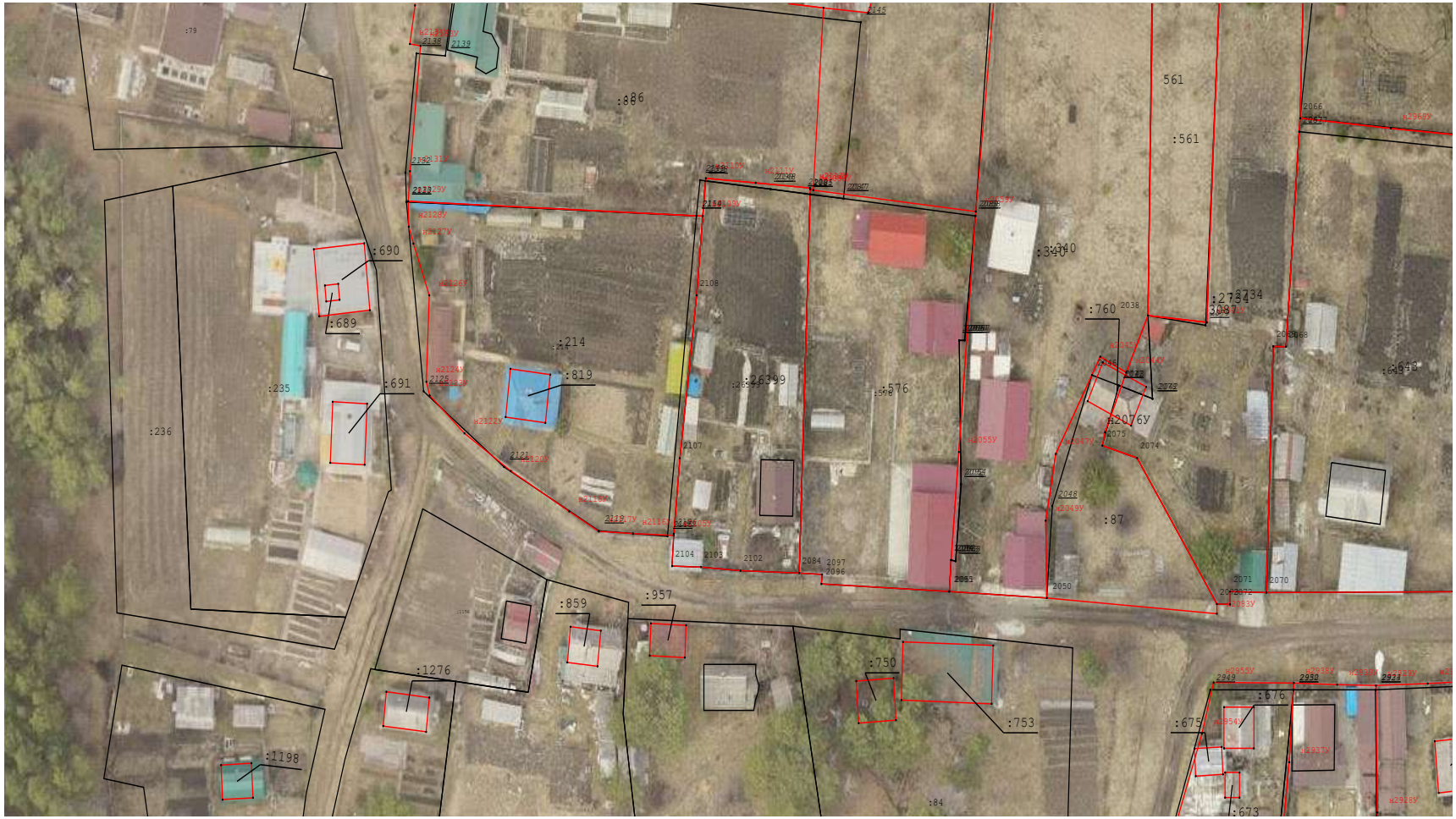

Масштаб 1:1 000

Условные обозначения:

условные обозначения представлены на листе № 1

Схема границ земельных участков

Масштаб 1:1 000

Условные обозначения:

условные обозначения представлены на листе № 1

Схема границ земельных участков

Масштаб 1:1 000

Условные обозначения:

условные обозначения представлены на листе № 1

Схема границ земельных участков

Масштаб 1:1 000

Условные обозначения:

условные обозначения представлены на листе № 1

Схема границ земельных участков

Масштаб 1:1 000

Условные обозначения:

условные обозначения представлены на листе № 1

Схема границ земельных участков

Масштаб 1:1 000

Условные обозначения:

условные обозначения представлены на листе № 1

Схема границ земельных участков

Масштаб 1:1 000

Условные обозначения:

условные обозначения представлены на листе № 1

Схема границ земельных участков

Масштаб 1:1 000

Условные обозначения:

условные обозначения представлены на листе № 1

Схема границ земельных участков

Масштаб 1:1 000

Условные обозначения:

условные обозначения представлены на листе № 1

Схема границ земельных участков

Масштаб 1:1 000

Условные обозначения:

условные обозначения представлены на листе № 1

Схема границ земельных участков

Масштаб 1:1 000

Условные обозначения:

условные обозначения представлены на листе № 1

Схема границ земельных участков

Масштаб 1:1 000

Условные обозначения:

условные обозначения представлены на листе № 1

Схема границ земельных участков

Масштаб 1:1 000

Условные обозначения:

условные обозначения представлены на листе № 1

Схема границ земельных участков

Масштаб 1:1 000

Условные обозначения:

условные обозначения представлены на листе № 1

Схема границ земельных участков

Масштаб 1:1 000

Условные обозначения:

условные обозначения представлены на листе № 1

Схема границ земельных участков

Масштаб 1:1 000

Условные обозначения:

условные обозначения представлены на листе № 1

Схема границ земельных участков

Масштаб 1:1 000

Условные обозначения:

условные обозначения представлены на листе № 1

Схема границ земельных участков

Масштаб 1:1 000

Условные обозначения:

условные обозначения представлены на листе № 1

Схема границ земельных участков

Масштаб 1:1 000

Условные обозначения:

условные обозначения представлены на листе № 1

Схема границ земельных участков

Масштаб 1:1 000

Условные обозначения:

условные обозначения представлены на листе № 1

Схема границ земельных участков

Масштаб 1:1 000

Условные обозначения:

условные обозначения представлены на листе № 1

Схема границ земельных участков

Масштаб 1:1 000

Условные обозначения:

условные обозначения представлены на листе № 1

Схема границ земельных участков

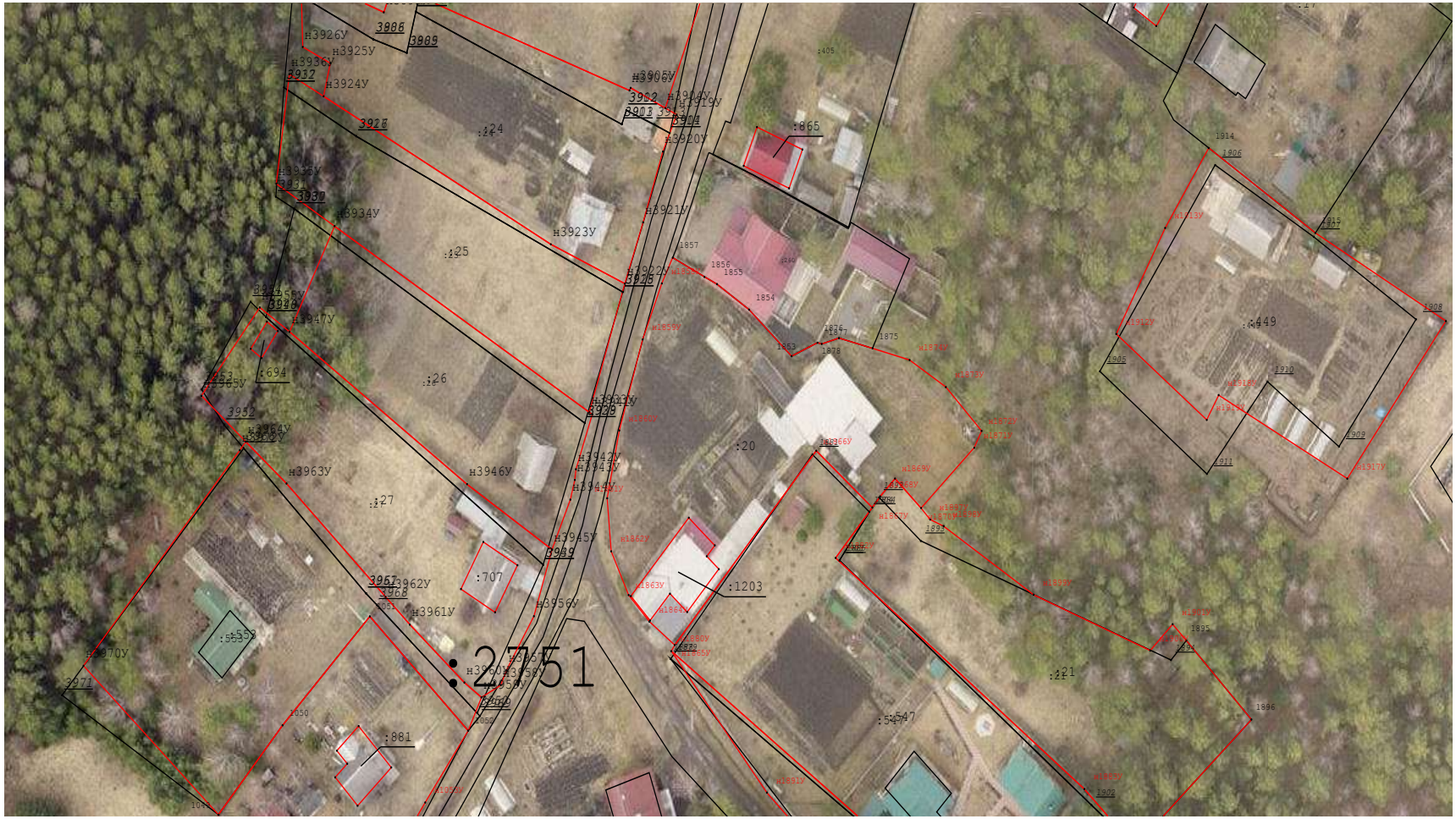

Масштаб 1:1 000

Условные обозначения:

условные обозначения представлены на листе № 1

Схема границ земельных участков

Масштаб 1:1 000

Условные обозначения:

условные обозначения представлены на листе № 1

Схема границ земельных участков

Масштаб 1:1 000

Условные обозначения:

условные обозначения представлены на листе № 1

Схема границ земельных участков

Масштаб 1:1 000

Условные обозначения:

условные обозначения представлены на листе № 1

Схема границ земельных участков

Масштаб 1:1 000

Условные обозначения:

условные обозначения представлены на листе № 1

Схема границ земельных участков

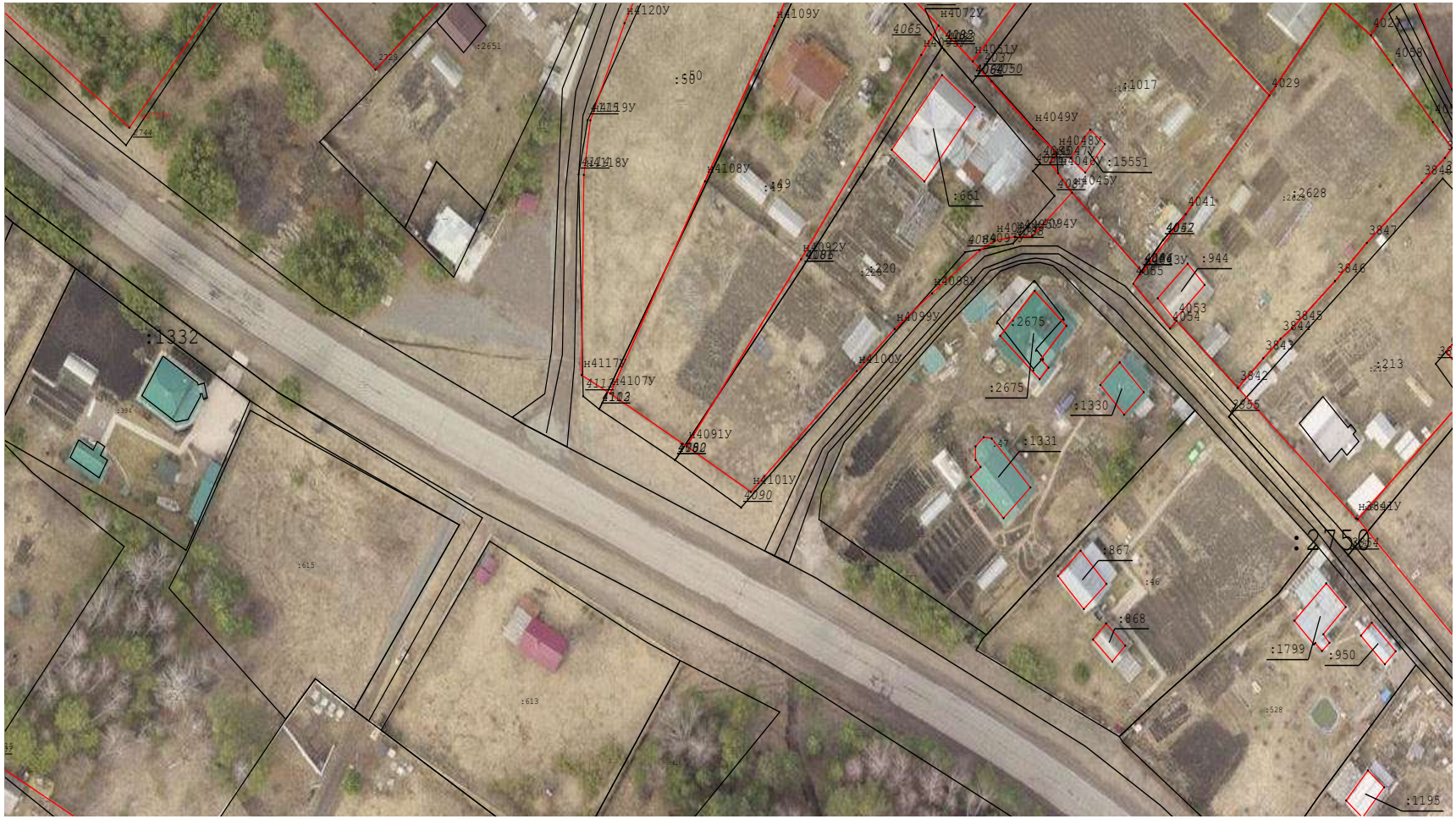

Масштаб 1:1 000

Условные обозначения:

условные обозначения представлены на листе № 1

Схема границ земельных участков

Масштаб 1:1 000

Условные обозначения:

условные обозначения представлены на листе № 1

Схема границ земельных участков

Масштаб 1:1 000

Условные обозначения:

условные обозначения представлены на листе № 1

Схема границ земельных участков

Масштаб 1:1 000

Условные обозначения:

условные обозначения представлены на листе № 1

Схема геодезических построений

Схема геодезических построений

Условные обозначения:

:38 - Кадастровый номер обьекта недвижимости

- Характерная точка границы земельного участка, сведения ЕГРН о которой соответствуют требованиям, установленным в соответствии с частью 13 статьи 22 Федерального закона от 13 июля 2015 г. N 218-ФЗ "О государственной регистрации недвижимости"

- характерная точка границы земельного участка, сведения о которой отсутствуют в ЕГРН, местоположение которой определено при кадастровых работах (новая характерная точка)

- Характерная точка контура здания, сооружения, объекта незавершенного строительства

- Существующая часть границы земельного участка. Часть контура здания, сооружения, объекта незавершенного строительства, образованного проекцией существующей наземной конструктивной конструкции

- Вновь образованная или уточненная часть границы земельного участка. Часть контура здания, сооружения, объекта незавершенного строительства, образованного проекцией новой наземной конструктивной конструкции

2 - Обозначение характерной точки границ земельного участка, местоположение которой не изменилось или было уточнено в результате комплексных кадастровых работ

н1461У - Обозначение новой характерной точки границ земельного участка

1 - Обозначение прекращающей существование характерной точки границ земельного участка"

- Пункт государственной геодезической сети

- Направления геодезических построений при определении координат характерных точек границ земельного участка