КАРТА-ПЛАН ТЕРРИТОРИИ

Пояснительная записка

1. Сведения о территории выполнения комплексных кадастровых работ:

Красноярский край, Емельяновский район, п. Солонцы, терртирия кадастрового квартала 24:11:0090102

(наименование субъекта Российской Федерации, муниципального образования, населенного пункта, уникальные учетные номера кадастровых кварталов, иные сведения, позволяющие определить местоположение территории, на которой выполняются комплексные кадастровые работы, например, наименование садоводческого или огороднического некоммерческого товарищества, гаражного кооператива, элемента планировочной структуры)

2. Основания выполнения комплексных кадастровых работ:

Наименование, дата и номер документа, на основании которого выполняются комплексные кадастровые работы:

Соглашение о предоставлении из федерального бюджета субсидий, в том числе грантов в форме субсидий, юридическим лицам, индивидуальным предпринима № 321-20-2025-002 от 30 января 2025 г.

3. Дата подготовки карты-плана территории: *14 апреля 2025 г.*

4. Сведения о заказчике(ах) комплексных кадастровых работ:

В отношении юридического лица, органа местного самоуправления муниципального района, муниципального округа или городского округа либо уполномоченного исполнительного органа государственной власти субъекта Российской Федерации:

полное или сокращенное (в случае, если имеется) наименование: _____

основной государственный регистрационный номер: _____

идентификационный номер налогоплательщика: _____

В отношении физического лица или представителя физических или юридических лиц:

фамилия, имя. отчество (последнее - при наличии): _____

страховой номер индивидуального лицевого счета в системе обязательного пенсионного страхования Российской Федерации (СНИЛС): _____

Наименование и реквизиты документа, подтверждающие полномочия представителя заказчика(ов) комплексных кадастровых работ: _____

Адрес электронной почты (для направления уведомления о результатах внесения сведений в Единый государственный реестр недвижимости): _____

5. Сведения об исполнителе комплексных кадастровых работ:

Полное или сокращенное (в случае, если имеется) наименование и адрес юридического лица, с которым заключен государственный или муниципальный контракт либо договор подряда на выполнение комплексных кадастровых работ:

Филиал ППК "Роскадастр" по Красноярскому краю, адрес: Красноярский край, Красноярск г, Петра Подзолкова ул, 3

Фамилия, имя. отчество кадастрового инженера (последнее - при наличии): *Кобыжаков Олег Любимович*

и основной государственный регистрационный номер кадастрового инженера индивидуального предпринимателя (ОГРНИП): –

Страховой номер индивидуального лицевого счета в системе обязательного пенсионного страхования Российской Федерации (СНИЛС) кадастрового инженера: *099-544-323-15*

Уникальный реестровый номер кадастрового инженера в реестре саморегулируемой организации кадастровых инженеров и дата внесения сведений о физическом лице в такой реестр: *1651, 11 октября 2016 г.*

Полное или (в случае, если имеется) сокращенное наименование саморегулируемой организации кадастровых инженеров, членом которой является кадастровый инженер:

Ассоциация "БОКИ"

Контактный телефон: *89233429996*

Почтовый адрес и адрес электронной почты, по которым осуществляется связь с кадастровым инженером:

, olegatorr_26@mail.ru

6. Перечень документов, использованных при подготовке карты-плана территории:

№ п/п	Реквизиты документа				
	Вид	Дата	Номер	Наименование	Иные сведения
1	2	3	4	5	6
1	Иной документ	30 января 2025 г.	321-20-2025-002	Соглашение	—
2	Кадастровый план территории, выдан: Филиал публично-правовой компании "Роскадастр" по Красноярскому краю	7 марта 2025 г.	КУВИ-001/2025-61252824	Кадастровый план территории	—
3	Кадастровый план территории, выдан: Филиал публично-правовой компании "Роскадастр" по Красноярскому краю	26 февраля 2025 г.	КУВИ-001/2025-51072037	Кадастровый план территории	—

7. Пояснения к карте-плану территории:

Пояснения к разделам

Комплексные кадастровые работы (далее - ККР) выполнены публично-правовой компанией «Роскадастр» (ППК «Роскадастр») в соответствии с Соглашением о предоставлении из федерального бюджета субсидий, в том числе грантов в форме субсидий, юридическим лицам, индивидуальным предпринимателям, а также физическим лицам от 30.01.2025 № 321-20-2025-002. Территория выполнения работ: Красноярский край, муниципальное образование Емельяновский район, п. Элита кадастровый квартал 24:11:0140102.

При подготовке карты (плана) территории (далее – КПТР) проведен анализ материалов землеустроительной документации, сведений Единого государственного

реестра недвижимости (далее - ЕГРН) в виде кадастровых планов территории (далее – КПТ) и выписок из ЕГРН. В результате проведенного анализа выявлено, что по состоянию на 26.02.2025г. в кадастровом квартале (далее – КК) содержатся сведения о 826 земельных участках (далее - ЗУ) и 750 объектах капитального строительства (далее - ОКС).
КПТР разработана в соответствии с правилами землепользования и застройки населенных пунктов Муниципального образования Солонсовского сельсовета Емельяновского района Красноярского края. Об утверждении правил землепользования и застройки на территории муниципального образования - Солонсовский сельсовет Емельяновского района Красноярского края №6-19 р от 25.12.2015 г. Источник официального опубликования: ФГИС ТП - https://fgistp.economy.gov.ru/lk/#/document-show/361286. В соответствии с градостроительным зонированием квартал расположен в зоне «Ж-1», «Р-2», «Р-3», «ОД», «К-С», «Р-3». Предельные размеры земельных участков и предельные параметры разрешенного строительства устанавливаются в соответствии с утвержденной документацией по планировке территории.
Всего на территории КК в результате выполнения ККР осуществлено:
•уточнение местоположения границ ЗУ - 7 ед.;
•исправление реестровых ошибок в сведениях ЕГРН о местоположении границ ЗУ – 14 ед.
•уточнение местоположения на ЗУ ОКС - 391 ед.
•исправление реестровых ошибок в сведениях ЕГРН о местоположении границ ОКС – 1 ед.

Сведения об уточняемых ЗУ
В соответствии с п.1 ст.42.8 221-ФЗ «О кадастровой деятельности» от 24.07.2007г. (далее - 221-ФЗ) выполнение ККР по уточнению местоположения границ ЗУ осуществляется по правилам, предусмотренным ч.1.1 ст.43 Федерального закона от 13.07.2015 года № 218-ФЗ «О государственной регистрации недвижимости» (далее - 218-ФЗ), в том числе с использованием документов, указанных в ч.3 ст.42.6 218-ФЗ. В результате ККР уточнены границы 7 ЗУ с кадастровыми номерами: 24:11:0090102:269, 24:11:0090102:3519, 24:11:0090102:932, 24:11:0090102:934, 24:11:0090102:556, 24:11:0090102:76, 24:11:0090102:66

Сведения об уточняемых ЗУ, необходимые для исправления реестровых ошибок в сведениях о местоположении их границ.
При выполнении ККР были выявлены и устранены реестровые ошибки в описании местоположения границ в отношении 14 ЗУ с кадастровыми номерами: 24:11:0090102:1642, 24:11:0090102:1621, 24:11:0090102:823, 24:11:0090102:328, 24:11:0090102:1109, 24:11:0090102:1110, 24:11:0090102:559, 24:11:0090102:889, 24:11:0090102:888, 24:11:0090102:3431, 24:11:0090102:3430, 24:11:0090102:232, 24:11:0090102:144, 24:11:0090102:145. Площадь ЗУ не изменена либо изменена от площади ЗУ, сведения о которой относительно этого ЗУ содержатся в ЕГРН (содержались в ЕГРН до уточнения границ земельного участка, если при таком уточнении границ была допущена ошибка, указанная в ч. 3 ст. 61 221-ФЗ).
Не являются объектами ККР, вследствие чего не включены в карту (план) территории 805 -ЗУ по следующим причинам:
- 797 ЗУ не изменили свое местоположение относительно сведений ЕГРН и остаются в исходных границах. При анализе КПТ выявлено соответствие требованиям 218-ФЗ описания местоположения их границ.
Из них: - 4 ЗУ является единым землепользованием: 24:11:0000000:22, 24:11:0000000:49, 24:11:0000000:50, 24:11:0000000:51

- 1 ЗУ с кадастровым номером 24:11:0090102:3474 расположен в другом квартале, в рамках проведения ККР перенесен в КК24:11:0090105.
- 1 ЗУ с КН 24:11:0090102:112, не включен в КПТР , так как входит в состав ЕЗ с КН 24:11:0000000:50, для эксплуатации объектов энергетики.

- 3 ЗУ с кадастровыми номерами: 24:11:0090102:931, 24:11:0090102:933, 24:11:0090102:944 не включены в КПТ, являются архивными.
- 3 ЗУ с КН 24:11:0090102:23, 24:11:0090102:32, 24:11:0090102:41 не определено местоположение, в связи с отсутствием фактического адреса объекта.

Описание местоположения здания, сооружения, объекта незавершенного строительства на ЗУ

В результате выполнения ККР уточнение местоположения на ЗУ ОКС осуществлено в соответствии с ч.1, п.2 ч.2 ст.42.1 221-ФЗ. Уточнение местоположения осуществлялось при выполнении геодезических работ, с учетом установленной нормативной точности по наружным стенам без изменения основных характеристик. В результате проведения работ были уточнены границы 391-ОКС:
24:11:0000000:1434, 24:11:0000000:1717, 24:11:0000000:1815, 24:11:0000000:2098, 24:11:0000000:2099, 24:11:0000000:2101, 24:11:0000000:2106, 24:11:0000000:2107, 24:11:0000000:2127, 24:11:0000000:4004, 24:11:0000000:5259, 24:11:0000000:14117, 24:11:0000000:14118, 24:11:0000000:14119, 24:11:0000000:15588, 24:11:0090102:568, 24:11:0090102:569, 24:11:0090102:571, 24:11:0090102:572, 24:11:0090102:595, 24:11:0090102:596, 24:11:0090102:599, 24:11:0090102:604, 24:11:0090102:605, 24:11:0090102:607, 24:11:0090102:608, 24:11:0090102:609, 24:11:0090102:611, 24:11:0090102:612, 24:11:0090102:615, 24:11:0090102:616, 24:11:0090102:624, 24:11:0090102:627, 24:11:0090102:632, 24:11:0090102:633, 24:11:0090102:635, 24:11:0090102:636, 24:11:0090102:637, 24:11:0090102:646, 24:11:0090102:650, 24:11:0090102:652, 24:11:0090102:654, 24:11:0090102:655, 24:11:0090102:658, 24:11:0090102:659, 24:11:0090102:661, 24:11:0090102:666, 24:11:0090102:667, 24:11:0090102:669, 24:11:0090102:670, 24:11:0090102:671, 24:11:0090102:675, 24:11:0090102:682, 24:11:0090102:684, 24:11:0090102:688, 24:11:0090102:690, 24:11:0090102:692, 24:11:0090102:694, 24:11:0090102:695, 24:11:0090102:696, 24:11:0090102:697, 24:11:0090102:698, 24:11:0090102:699, 24:11:0090102:700, 24:11:0090102:701, 24:11:0090102:702, 24:11:0090102:703, 24:11:0090102:704, 24:11:0090102:705, 24:11:0090102:706,24:11:0090102:707, 24:11:0090102:711, 24:11:0090102:713, 24:11:0090102:718, 24:11:0090102:720, 24:11:0090102:721, 24:11:0090102:723, 24:11:0090102:724, 24:11:0090102:725, 24:11:0090102:726, 24:11:0090102:729, 24:11:0090102:731, 24:11:0090102:732, 24:11:0090102:733, 24:11:0090102:736, 24:11:0090102:738, 24:11:0090102:740, 24:11:0090102:741, 24:11:0090102:742, 24:11:0090102:743, 24:11:0090102:746, 24:11:0090102:748, 24:11:0090102:749, 24:11:0090102:750, 24:11:0090102:754, 24:11:0090102:756, 24:11:0090102:757, 24:11:0090102:758, 24:11:0090102:759, 24:11:0090102:764, 24:11:0090102:765, 24:11:0090102:766, 24:11:0090102:767, 24:11:0090102:769, 24:11:0090102:770, 24:11:0090102:771, 24:11:0090102:772, 24:11:0090102:773, 24:11:0090102:776, 24:11:0090102:777, 24:11:0090102:779, 24:11:0090102:830, 24:11:0090102:832, 24:11:0090102:833, 24:11:0090102:834, 24:11:0090102:835, 24:11:0090102:838, 24:11:0090102:840, 24:11:0090102:842, 24:11:0090102:844, 24:11:0090102:845, 24:11:0090102:846, 24:11:0090102:847, 24:11:0090102:848, 24:11:0090102:853, 24:11:0090102:854, 24:11:0090102:860, 24:11:0090102:864, 24:11:0090102:865, 24:11:0090102:866, 24:11:0090102:879, 24:11:0090102:881, 24:11:0090102:882, 24:11:0090102:883, 24:11:0090102:884, 24:11:0090102:948, 24:11:0090102:949, 24:11:0090102:950, 24:11:0090102:951, 24:11:0090102:952, 24:11:0090102:953, 24:11:0090102:954, 24:11:0090102:955, 24:11:0090102:957, 24:11:0090102:958, 24:11:0090102:963, 24:11:0090102:964, 24:11:0090102:966, 24:11:0090102:967, 24:11:0090102:970, 24:11:0090102:971, 24:11:0090102:972, 24:11:0090102:974, 24:11:0090102:975, 24:11:0090102:976, 24:11:0090102:977, 24:11:0090102:978, 24:11:0090102:991, 24:11:0090102:996, 24:11:0090102:997, 24:11:0090102:1000, 24:11:0090102:1039, 24:11:0090102:1040, 24:11:0090102:1054, 24:11:0090102:1056, 24:11:0090102:1084, 24:11:0090102:1089, 24:11:0090102:1290, 24:11:0090102:1292, 24:11:0090102:1293, 24:11:0090102:1294, 24:11:0090102:1295, 24:11:0090102:1299, 24:11:0090102:1301, 24:11:0090102:1306, 24:11:0090102:1308, 24:11:0090102:1309, 24:11:0090102:1311, 24:11:0090102:1312, 24:11:0090102:1315, 24:11:0090102:1323, 24:11:0090102:1324, 24:11:0090102:1325, 24:11:0090102:1326, 24:11:0090102:1327, 24:11:0090102:1328, 24:11:0090102:1329, 24:11:0090102:1330, 24:11:0090102:1331, 24:11:0090102:1332, 24:11:0090102:1333, 24:11:0090102:1334, 24:11:0090102:1335, 24:11:0090102:1336, 24:11:0090102:1337, 24:11:0090102:1339, 24:11:0090102:1340, 24:11:0090102:1342, 24:11:0090102:1343, 24:11:0090102:1344, 24:11:0090102:1345, 24:11:0090102:1346, 24:11:0090102:1347, 24:11:0090102:1348, 24:11:0090102:1349, 24:11:0090102:1350, 24:11:0090102:1351, 24:11:0090102:1355, 24:11:0090102:1356, 24:11:0090102:1358, 24:11:0090102:1359, 24:11:0090102:1360, 24:11:0090102:1361, 24:11:0090102:1362, 24:11:0090102:1363, 24:11:0090102:1364, 24:11:0090102:1365, 24:11:0090102:1366, 24:11:0090102:1367, 24:11:0090102:1368, 24:11:0090102:1369, 24:11:0090102:1370, 24:11:0090102:1371, 24:11:0090102:1372, 24:11:0090102:1373, 24:11:0090102:1374, 24:11:0090102:1375, 24:11:0090102:1376, 24:11:0090102:1377, 24:11:0090102:1378, 24:11:0090102:1379, 24:11:0090102:1380, 24:11:0090102:1382, 24:11:0090102:1383, 24:11:0090102:1384, 24:11:0090102:1385, 24:11:0090102:1386, 24:11:0090102:1387, 24:11:0090102:1388, 24:11:0090102:1389, 24:11:0090102:1390, 24:11:0090102:1391, 24:11:0090102:1392, 24:11:0090102:1393, 24:11:0090102:1394, 24:11:0090102:1395, 24:11:0090102:1396, 24:11:0090102:1399, 24:11:0090102:1400, 24:11:0090102:1402, 24:11:0090102:1403, 24:11:0090102:1404, 24:11:0090102:1405, 24:11:0090102:1406, 24:11:0090102:1407, 24:11:0090102:1408, 24:11:0090102:1409, 24:11:0090102:1410, 24:11:0090102:1411, 24:11:0090102:1412, 24:11:0090102:1414, 24:11:0090102:1415, 24:11:0090102:1418, 24:11:0090102:1419, 24:11:0090102:1420, 24:11:0090102:1421, 24:11:0090102:1422, 24:11:0090102:1423, 24:11:0090102:1424, 24:11:0090102:1425, 24:11:0090102:1426, 24:11:0090102:1427, 24:11:0090102:1428, 24:11:0090102:1429, 24:11:0090102:1434, 24:11:0090102:1435, 24:11:0090102:1436, 24:11:0090102:1437, 24:11:0090102:1439, 24:11:0090102:1440, 24:11:0090102:1441, 24:11:0090102:1442, 24:11:0090102:1443, 24:11:0090102:1444, 24:11:0090102:1445, 24:11:0090102:1446, 24:11:0090102:1447, 24:11:0090102:1448, 24:11:0090102:1450, 24:11:0090102:1451, 24:11:0090102:1452, 24:11:0090102:1453, 24:11:0090102:1454, 24:11:0090102:1455, 24:11:0090102:1456,

24:11:0090102:1457, 24:11:0090102:1461, 24:11:0090102:1462, 24:11:0090102:1463, 24:11:0090102:1464, 24:11:0090102:1465, 24:11:0090102:1466, 24:11:0090102:1470, 24:11:0090102:1471, 24:11:0090102:1472, 24:11:0090102:1473, 24:11:0090102:1474, 24:11:0090102:1475, 24:11:0090102:1476, 24:11:0090102:1477, 24:11:0090102:1478, 24:11:0090102:1480, 24:11:0090102:1481, 24:11:0090102:1482, 24:11:0090102:1483, 24:11:0090102:1484, 24:11:0090102:1485, 24:11:0090102:1486, 24:11:0090102:1487, 24:11:0090102:1488, 24:11:0090102:1489, 24:11:0090102:1496, 24:11:0090102:1498, 24:11:0090102:1499, 24:11:0090102:1500, 24:11:0090102:1501, 24:11:0090102:1502, 24:11:0090102:1503, 24:11:0090102:1504, 24:11:0090102:1505, 24:11:0090102:1506, 24:11:0090102:1507, 24:11:0090102:1508, 24:11:0090102:1509, 24:11:0090102:1510, 24:11:0090102:1511, 24:11:0090102:1512, 24:11:0090102:1513, 24:11:0090102:1514, 24:11:0090102:1515, 24:11:0090102:1516, 24:11:0090102:1518, 24:11:0090102:1519, 24:11:0090102:1520, 24:11:0090102:1521, 24:11:0090102:1522, 24:11:0090102:1526, 24:11:0090102:1527, 24:11:0090102:1528, 24:11:0090102:1529, 24:11:0090102:1530, 24:11:0090102:1531, 24:11:0090102:1532, 24:11:0090102:1534, 24:11:0090102:1535, 24:11:0090102:1536, 24:11:0090102:1537, 24:11:0090102:1538, 24:11:0090102:1539, 24:11:0090102:1540, 24:11:0090102:1541, 24:11:0090102:1542, 24:11:0090102:1543, 24:11:0090102:1546, 24:11:0090102:1547, 24:11:0090102:1548, 24:11:0090102:1551, 24:11:0090102:1552, 24:11:0090102:1553, 24:11:0090102:1554, 24:11:0090102:1556, 24:11:0090102:1557, 24:11:0090102:1558, 24:11:0090102:1559, 24:11:0090102:1560, 24:11:0090102:1561, 24:11:0090102:1577, 24:11:0090102:1584, 24:11:0090102:1585, 24:11:0090102:1595, 24:11:0090102:1643, 24:11:0090102:1644, 24:11:0090102:1654, 24:11:0090102:1656, 24:11:0090102:1659, 24:11:0090102:1668, 24:11:0090102:1677, 24:11:0090102:1678, 24:11:0000000:13930, 24:11:0090102:689, 24:11:0090102:836.

Сведения о зданиях, сооружениях, объектах незавершенного строительства, необходимые для исправления реестровых ошибок в сведениях об описании их местоположения

При выполнении ККР в отношении 1 ОКС с кадастровыми номерами: 24:11:0090102:3293 , было выявлено несоответствие фактического местоположения контура контуру, сведения о котором содержатся в ЕГРН. Данное несоответствие квалифицировано как реестровая ошибка. Исправление реестровых ошибок в описании местоположения ОКС осуществлено в соответствии с ч.1, п.2 ч.2 ст.42.1 221-ФЗ.

Не являются объектами ККР, вследствие чего не включены в КПТР 357 ОКС по следующим причинам:

- 317 ОКС не изменили свое местоположение относительно сведений ЕГРН и остаются в исходных границах. При анализе КПТ выявлено соответствие требованиям 218-ФЗ описания местоположения их границ.

- 1 ЗУ с КН 24:11:0090102:1479 расположен в другом квартале, в рамках проведения ККР перенесен в КК 24:11:0090105.

- 9 ОКС с КН : 24:11:0090102:576 , 24:11:0090102:623, 24:11:0090102:634, 24:11:0090102:727, 24:11:0090102:734, 24:11:0090102:737, 24:11:0090102:745, 24:11:0090102:752, 24:11:0090102:753 , не включены в КПТ, являются архивными.

В рамках проведения ККР были выявлены 27 ОКС, сведения о которых содержатся в ЕГРН, но фактически прекратили своё существование в результате гибели/уничтожения. 24:11:0090102:1059, 24:11:0090102:1076, 24:11:0090102:1078, 24:11:0090102:1317, 24:11:0090102:1321, 24:11:0090102:1338, 24:11:0090102:1413, 24:11:0090102:1517, 24:11:0090102:1549, 24:11:0090102:1666, 24:11:0090102:566, 24:11:0090102:622, 24:11:0090102:628, 24:11:0090102:630, 24:11:0090102:640, 24:11:0090102:651, 24:11:0090102:679, 24:11:0090102:680, 24:11:0090102:681, 24:11:0090102:687, 24:11:0090102:691, 24:11:0090102:728, 24:11:0090102:730, 24:11:0090102:747, 24:11:0090102:852, 24:11:0090102:859, 24:11:0090102:861

В результате осмотра местности, не обнаружены 4 ОКС с кадастровыми номерами:

24:11:0090102:1029(визуально на участке только один ОКС с КН 24:11:0090102:3322)

24:11:0090102:1316 (объект не достроен)

24:11:0090102:1589(объект с такой площадью визуально отсутствует)

24:110090102:735 (объект с такой площадью визуально отсутствует)

,

Сведения о пунктах геодезической сети и средствах измерений

1. Сведения о пунктах геодезической сети:

№ п/п	Вид геодезической сети	Название пункта геодезической сети и тип знака	Система координат пункта геодезической сети	Координаты пункта, м		Дата обследования 14 апреля 2025 г.		
						Сведения о состоянии		
				X	Y	наружного знака пункта	центра пункта	марки центра пункта
1	2	3	4	5	6	7	8	9
1	Государственная геодезическая сеть. 3	Еловка, пир. - штатив, пир.	МСК-167 (24)	647 858,67	76 496,14	Сохранился	Сохранился	Сохранился
2	Государственная геодезическая сеть. 3	ГИДЭС, пир., пир.		628 760,05	887 520,96			
3	Государственная геодезическая сеть. 3	Листвянка, неизвестен, неизвестен		6 554 090,14	61 866,25	Утрачен		

2. Сведения об использованных средствах измерений:

№ п/п	Наименование и обозначение типа средства измерений - прибора (инструмента, аппаратуры)	Заводской или серийный номер средства измерений	Реквизиты свидетельства о поверке прибора (инструмента, аппаратуры) и (или) срок действия поверки
1	2	3	4
1	Аппаратура геодезическая спутниковая PrinCe i30	3485715	С-ДЕМ/20-09-2024/372489242
2	GNSS-приемник спутниковый геодезический двухчастотный GX1220GG	350601	№ С-ГКФ/06-02-2025/408286619

Сведения об уточняемых земельных участках

1. Сведения о характерных точках границ уточняемого земельного участка с кадастровым номером 24:11:0090102:269 :

Система координат МСК-167 (24) Зона № 4

Обозначение характерных точек границ	Координаты, м				Метод определения координат	Формулы, примененные для расчета средней квадратической погрешности определения координат характерных точек границ (Mt), с подставленными в такие формулы значениями и итоговые (вычисленные) значения Mt, м	Описание закрепления точки
	содержатся в Едином государственном реестре недвижимости		определены в результате выполнения комплексных кадастровых работ				
	X	Y	X	Y			
1	2	3	4	5	6	7	8
н11У	—	—	638 761,56	97 775,93	Метод спутниковых геодезических измерений (определений)	√(0,10^2 + 0,10^2) = 0,10	—
н12У	—	—	638 762,47	97 821,85			
н13У	—	—	638 734,13	97 821,79			
н14У	—	—	638 734,13	97 776,79			
н15У	—	—	638 734,12	97 776,24			
н11У	—	—	638 761,56	97 775,93			

2. Сведения о частях границ уточняемого земельного участка с кадастровым номером 24:11:0090102:269 :

Обозначение части границ		Горизонтальное проложение (S), м	Описание прохождения части границ	Сведения о согласовании местоположения границ (согласовано/спорное)
от т.	до т.			
1	2	3	4	5
н11У	н12У	45,93	—	согласовано
н12У	н13У	28,34		
н13У	н14У	45,00		
н14У	н15У	0,55		
н15У	н11У	27,44		

3. Сведения о характеристиках уточняемого земельного участка с кадастровым номером 24:11:0090102:269 :		
№ п/п	Наименование характеристики земельного участка	Значение характеристики
1	2	3
1.	Адрес земельного участка	—
1.1.	Сведения о местоположении земельного участка (при отсутствии адреса) в структурированном в соответствии с федеральной информационной адресной системой виде	—
1.2.	Дополнительные сведения о местоположении земельного участка	—
2.	Площадь земельного участка ± величина погрешности определения (вычисления) площади (Р ± ΔР), м²	1 275 ± 12,00
3.	Формула, примененная для вычисления предельной погрешности определения площади земельного участка, с подставленными значениями и итоговые (вычисленные) значения	3,5*0,10*√(1 275,00) = 12
4.	Площадь земельного участка согласно сведениям Единого государственного реестра недвижимости (Ркад), м²	1 260,00
5.	Оценка расхождения Р и Ркад (Р - Ркад), м²	15
6.	Предельный минимальный и максимальный размеры земельного участка (Рмин и Рмакс), м²	— —
7.	Вид (виды) разрешенного использования	—
7.1.	Дополнительные сведения об использовании земельного участка	—
8.	Кадастровый или иной государственный учетный номер (инвентарный) здания, сооружения, объекта незавершенного строительства, расположенного на земельном участке	24:11:0090102:769; 24:11:0090102:770
9.	Сведения о земельных участках (землях общего пользования, территории общего пользования), посредством которых обеспечивается доступ	Земли общего пользования
10.	Иные сведения	—
4. Пояснения к сведениям об уточняемом земельном участке с кадастровым номером 24:11:0090102:269 :		
1.	—	

1. Сведения о характерных точках границ уточняемого земельного участка с кадастровым номером 24:11:0090102:3519 :

Система координат МСК-167 (24) Зона № 4

Обозначение характерных точек границ	Координаты, м				Метод определения координат	Формулы, примененные для расчета средней квадратической погрешности определения координат характерных точек границ (Mt), с подставленными в такие формулы значениями и итоговые (вычисленные) значения Mt, м	Описание закрепления точки
	содержатся в Едином государственном реестре недвижимости		определены в результате выполнения комплексных кадастровых работ				
	X	Y	X	Y			
1	2	3	4	5	6	7	8
н24У	—	—	638 333,52	97 427,61	Метод спутниковых геодезических измерений (определений)	√(0,10^2 + 0,10^2) = 0,10	—
н25У	—	—	638 337,11	97 426,36			
н26У	—	—	638 338,15	97 441,45			
н27У	—	—	638 331,67	97 441,92			
н31У	—	—	638 317,03	97 442,41			
н32У	—	—	638 312,17	97 442,55			
н28У	—	—	638 298,94	97 442,60			
н29У	—	—	638 291,50	97 443,04			
н30У	—	—	638 291,50	97 428,80			
н24У	—	—	638 333,52	97 427,61			

2. Сведения о частях границ уточняемого земельного участка с кадастровым номером 24:11:0090102:3519 :

Обозначение части границ		Горизонтальное проложение (S), м	Описание прохождения части границ	Сведения о согласовании местоположения границ (согласовано/спорное)
от т.	до т.			
1	2	3	4	5

1	2	3	4	5
н24У	н25У	3,80	—	согласовано
н25У	н26У	15,13		
н26У	н27У	6,50		
н27У	н31У	14,65		
н31У	н32У	4,86		
н32У	н28У	13,23		
н28У	н29У	7,45		
н29У	н30У	14,24		
н30У	н24У	42,04		

3. Сведения о характеристиках уточняемого земельного участка с кадастровым номером 24:11:0090102:3519 :

№ п/п	Наименование характеристики земельного участка	Значение характеристики
1	2	3
1.	Адрес земельного участка	—
1.1.	Сведения о местоположении земельного участка (при отсутствии адреса) в структурированном в соответствии с федеральной информационной адресной системой виде	—
1.2.	Дополнительные сведения о местоположении земельного участка	—
2.	Площадь земельного участка ± величина погрешности определения (вычисления) площади (Р ± ΔР), м²	658 ± 9,00
3.	Формула, примененная для вычисления предельной погрешности определения площади земельного участка, с подставленными значениями и итоговые (вычисленные) значения	3,5*0,10*√(658,00) = 9
4.	Площадь земельного участка согласно сведениям Единого государственного реестра недвижимости (Ркад), м²	600,00
5.	Оценка расхождения Р и Ркад (Р - Ркад), м²	58
6.	Предельный минимальный и максимальный размеры земельного участка (Рмин и Рмакс), м²	— —
7.	Вид (виды) разрешенного использования	—
7.1.	Дополнительные сведения об использовании земельного участка	—
8.	Кадастровый или иной государственный учетный номер (инвентарный) здания, сооружения, объекта незавершенного строительства, расположенного на земельном участке	—

1	2	3
9.	Сведения о земельных участках (землях общего пользования, территории общего пользования), посредством которых обеспечивается доступ	Земли общего пользования
10.	Иные сведения	—

4. Пояснения к сведениям об уточняемом земельном участке с кадастровым номером 24:11:0090102:3519 :

1.	—

1. Сведения о характерных точках границ уточняемого земельного участка с кадастровым номером 24:11:0090102:932 :

Система координат МСК-167 (24) Зона № 4

Обозначение характерных точек границ	Координаты, м				Метод определения координат	Формулы, примененные для расчета средней квадратической погрешности определения координат характерных точек границ (Mt), с подставленными в такие формулы значениями и итоговые (вычисленные) значения Mt, м	Описание закрепления точки
	содержатся в Едином государственном реестре недвижимости		определены в результате выполнения комплексных кадастровых работ				
	X	Y	X	Y			
1	2	3	4	5	6	7	8
н37У	—	—	638 381,58	97 381,56	Метод спутниковых геодезических измерений (определений)	√(0,10^2 + 0,10^2) = 0,10	—
н38У	—	—	638 396,90	97 380,20			
н42У	—	—	638 396,86	97 382,99			
н43У	—	—	638 402,17	97 449,27			
н40У	—	—	638 402,32	97 451,15			
н41У	—	—	638 388,07	97 452,89			
н45У	—	—	638 383,22	97 400,23			
н44У	—	—	638 382,01	97 386,95			

1	2	3	4	5	6	7	8
н37У	—	—	638 381,58	97 381,56	Метод спутниковых геодезических измерений (определений)	√(0,10^2 + 0,10^2) = 0,10	—

2. Сведения о частях границ уточняемого земельного участка с кадастровым номером 24:11:0090102:932 :

Обозначение части границ		Горизонтальное проложение (S), м	Описание прохождения части границ	Сведения о согласовании местоположения границ (согласовано/спорное)
от т.	до т.			
1	2	3	4	5
н37У	н38У	15,38	—	согласовано
н38У	н42У	2,79		
н42У	н43У	66,49		
н43У	н40У	1,89		
н40У	н41У	14,36		
н41У	н45У	52,88		
н45У	н44У	13,34		
н44У	н37У	5,41		

3. Сведения о характеристиках уточняемого земельного участка с кадастровым номером 24:11:0090102:932 :

№ п/п	Наименование характеристики земельного участка	Значение характеристики
1	2	3
1.	Адрес земельного участка	—
1.1.	Сведения о местоположении земельного участка (при отсутствии адреса) в структурированном в соответствии с федеральной информационной адресной системой виде	—
1.2.	Дополнительные сведения о местоположении земельного участка	—
2.	Площадь земельного участка ± величина погрешности определения (вычисления) площади (Р ± ΔР), м²	1 055 ± 11,00
3.	Формула, примененная для вычисления предельной погрешности определения площади земельного участка, с подставленными значениями и итоговые (вычисленные) значения	3,5*0,10*√(1 055,00) = 11
4.	Площадь земельного участка согласно сведениям Единого государственного реестра недвижимости (Ркад), м²	994,00
5.	Оценка расхождения Р и Ркад (Р - Ркад), м²	61
6.	Предельный минимальный и максимальный размеры земельного участка (Рмин и Рмакс), м²	— —

1	2	3
7.	Вид (виды) разрешенного использования	—
7.1.	Дополнительные сведения об использовании земельного участка	—
8.	Кадастровый или иной государственный учетный номер (инвентарный) здания, сооружения, объекта незавершенного строительства, расположенного на земельном участке	—
9.	Сведения о земельных участках (землях общего пользования, территории общего пользования), посредством которых обеспечивается доступ	Земли общего пользования
10.	Иные сведения	—

4. Пояснения к сведениям об уточняемом земельном участке с кадастровым номером 24:11:0090102:932 :

1.	—

1. Сведения о характерных точках границ уточняемого земельного участка с кадастровым номером 24:11:0090102:934 :

Система координат МСК-167 (24) Зона № 4

Обозначение характерных точек границ	Координаты, м				Метод определения координат	Формулы, примененные для расчета средней квадратической погрешности определения координат характерных точек границ (Mt), с подставленными в такие формулы значениями и итоговые (вычисленные) значения Mt, м	Описание закрепления точки
	содержатся в Едином государственном реестре недвижимости		определены в результате выполнения комплексных кадастровых работ				
	X	Y	X	Y			
1	2	3	4	5	6	7	8
н46О	—	—	638 648,32	97 866,79	Метод спутниковых геодезических измерений (определений)	√(0,10^2 + 0,10^2) = 0,10	—
н47О	—	—	638 648,86	97 909,67			
н50О	—	—	638 621,79	97 910,01			
н48О	—	—	638 621,83	97 908,79			
н49О	—	—	638 621,83	97 866,79			
н46О	—	—	638 648,32	97 866,79			

2. Сведения о частях границ уточняемого земельного участка с кадастровым номером 24:11:0090102:934 :

Обозначение части границ		Горизонтальное проложение (S), м	Описание прохождения части границ	Сведения о согласовании местоположения границ (согласовано/спорное)
от т.	до т.			
1	2	3	4	5
н46О	н47О	42,88	—	согласовано
н47О	н50О	27,07		
н50О	н48О	1,22		
н48О	н49О	42,00		
н49О	н46О	26,49		

3. Сведения о характеристиках уточняемого земельного участка с кадастровым номером 24:11:0090102:934 :

№ п/п	Наименование характеристики земельного участка	Значение характеристики
1	2	3
1.	Адрес земельного участка	—
1.1.	Сведения о местоположении земельного участка (при отсутствии адреса) в структурированном в соответствии с федеральной информационной адресной системой виде	—
1.2.	Дополнительные сведения о местоположении земельного участка	—
2.	Площадь земельного участка ± величина погрешности определения (вычисления) площади (Р ± ΔР), м²	1 152 ± 12,00
3.	Формула, примененная для вычисления предельной погрешности определения площади земельного участка, с подставленными значениями и итоговые (вычисленные) значения	3,5*0,10*√(1 152,00) = 12
4.	Площадь земельного участка согласно сведениям Единого государственного реестра недвижимости (Ркад), м²	1 163,00
5.	Оценка расхождения Р и Ркад (Р - Ркад), м²	11
6.	Предельный минимальный и максимальный размеры земельного участка (Рмин и Рмакс), м²	— —
7.	Вид (виды) разрешенного использования	—
7.1.	Дополнительные сведения об использовании земельного участка	—
8.	Кадастровый или иной государственный учетный номер (инвентарный) здания, сооружения, объекта незавершенного строительства, расположенного на земельном участке	—

1	2	3
9.	Сведения о земельных участках (землях общего пользования, территории общего пользования), посредством которых обеспечивается доступ	Земли общего пользования
10.	Иные сведения	—

4. Пояснения к сведениям об уточняемом земельном участке с кадастровым номером 24:11:0090102:934 :

1.	—

1. Сведения о характерных точках границ уточняемого земельного участка с кадастровым номером 24:11:0090102:556 :

Система координат МСК-167 (24) Зона № 4

Обозначение характерных точек границ	Координаты, м				Метод определения координат	Формулы, примененные для расчета средней квадратической погрешности определения координат характерных точек границ (Mt), с подставленными в такие формулы значениями и итоговые (вычисленные) значения Mt, м	Описание закрепления точки
	содержатся в Едином государственном реестре недвижимости		определены в результате выполнения комплексных кадастровых работ				
	X	Y	X	Y			
1	2	3	4	5	6	7	8
н51О	—	—	638 863,51	97 890,99	Метод спутниковых геодезических измерений (определений)	√(0,10^2 + 0,10^2) = 0,10	—
н52О	—	—	638 859,79	97 920,58			
н75О	—	—	638 834,71	97 922,01			
н76О	—	—	638 826,05	97 922,17			
н53О	—	—	638 806,63	97 922,38			
н54О	—	—	638 807,25	97 891,51			
н55О	—	—	638 839,74	97 893,45			
н56О	—	—	638 839,85	97 889,73			

1	2	3	4	5	6	7	8
57	—	—	638 859,71	97 890,79	Метод спутниковых геодезических измерений (определений)	√(0,10^2 + 0,10^2) = 0,10	—
н51О	—	—	638 863,51	97 890,99			

2. Сведения о частях границ уточняемого земельного участка с кадастровым номером 24:11:0090102:556 :

Обозначение части границ		Горизонтальное проложение (S), м	Описание прохождения части границ	Сведения о согласовании местоположения границ (согласовано/спорное)
от т.	до т.			
1	2	3	4	5
н51О	н52О	29,82	—	согласовано
н52О	н75О	25,12		
н75О	н76О	8,66		
н76О	н53О	19,42		
н53О	н54О	30,88		
н54О	н55О	32,55		
н55О	н56О	3,72		
н56О	57	19,89		
57	н51О	3,81		

3. Сведения о характеристиках уточняемого земельного участка с кадастровым номером 24:11:0090102:556 :

№ п/п	Наименование характеристики земельного участка	Значение характеристики
1	2	3
1.	Адрес земельного участка	—
1.1.	Сведения о местоположении земельного участка (при отсутствии адреса) в структурированном в соответствии с федеральной информационной адресной системой виде	—
1.2.	Дополнительные сведения о местоположении земельного участка	—
2.	Площадь земельного участка ± величина погрешности определения (вычисления) площади (Р ± ΔР), м²	1 648 ± 14,00
3.	Формула, примененная для вычисления предельной погрешности определения площади земельного участка, с подставленными значениями и итоговые (вычисленные) значения	3,5*0,10*√(1 648,00) = 14
4.	Площадь земельного участка согласно сведениям Единого государственного реестра недвижимости (Ркад), м²	1 500,00

1	2	3
5.	Оценка расхождения Р и Ркад (Р - Ркад), м²	148
6.	Предельный минимальный и максимальный размеры земельного участка (Рмин и Рмакс), м²	— —
7.	Вид (виды) разрешенного использования	—
7.1.	Дополнительные сведения об использовании земельного участка	—
8.	Кадастровый или иной государственный учетный номер (инвентарный) здания, сооружения, объекта незавершенного строительства, расположенного на земельном участке	—
9.	Сведения о земельных участках (землях общего пользования, территории общего пользования), посредством которых обеспечивается доступ	Земли общего пользования
10.	Иные сведения	—

4. Пояснения к сведениям об уточняемом земельном участке с кадастровым номером 24:11:0090102:556 :

1.	—

1. Сведения о характерных точках границ уточняемого земельного участка с кадастровым номером 24:11:0090102:76 :

Система координат МСК-167 (24) Зона № 4

Обозначение характерных точек границ	Координаты, м				Метод определения координат	Формулы, примененные для расчета средней квадратической погрешности определения координат характерных точек границ (Mt), с подставленными в такие формулы значениями и итоговые (вычисленные) значения Mt, м	Описание закрепления точки
	содержатся в Едином государственном реестре недвижимости		определены в результате выполнения комплексных кадастровых работ				
	X	Y	X	Y			
1	2	3	4	5	6	7	8
н2373У	—	—	638 732,63	97 866,79	Метод спутниковых геодезических измерений (определений)	√(0,10^2 + 0,10^2) = 0,10	—
н2374У	—	—	638 732,63	97 908,79			
н2377У	—	—	638 732,63	97 909,74			
н2379У	—	—	638 705,86	97 910,84			

1	2	3	4	5	6	7	8
н2375У	—	—	638 704,93	97 909,98	Метод спутниковых геодезических измерений (определений)	√(0,10^2 + 0,10^2) = 0,10	—
н2378У	—	—	638 704,93	97 908,81			
н2376У	—	—	638 704,93	97 866,79			
н2373У	—	—	638 732,63	97 866,79			

2. Сведения о частях границ уточняемого земельного участка с кадастровым номером 24:11:0090102:76 :

Обозначение части границ		Горизонтальное проложение (S), м	Описание прохождения части границ	Сведения о согласовании местоположения границ (согласовано/спорное)
от т.	до т.			
1	2	3	4	5
н2373У	н2374У	42,00	—	согласовано
н2374У	н2377У	0,95		
н2377У	н2379У	26,79		
н2379У	н2375У	1,27		
н2375У	н2378У	1,17		
н2378У	н2376У	42,02		
н2376У	н2373У	27,70		

3. Сведения о характеристиках уточняемого земельного участка с кадастровым номером 24:11:0090102:76 :

№ п/п	Наименование характеристики земельного участка	Значение характеристики
1	2	3
1.	Адрес земельного участка	—
1.1.	Сведения о местоположении земельного участка (при отсутствии адреса) в структурированном в соответствии с федеральной информационной адресной системой виде	—
1.2.	Дополнительные сведения о местоположении земельного участка	—
2.	Площадь земельного участка ± величина погрешности определения (вычисления) площади (P ± ΔP), м²	1 205 ± 12,00
3.	Формула, примененная для вычисления предельной погрешности определения площади земельного участка, с подставленными значениями и итоговые (вычисленные) значения	3,5*0,10*√(1 205,00) = 12

1	2	3
4.	Площадь земельного участка согласно сведениям Единого государственного реестра недвижимости (Ркад), м²	1 132,00
5.	Оценка расхождения Р и Ркад (Р - Ркад), м²	73
6.	Предельный минимальный и максимальный размеры земельного участка (Рмин и Рмакс), м²	— —
7.	Вид (виды) разрешенного использования	—
7.1.	Дополнительные сведения об использовании земельного участка	—
8.	Кадастровый или иной государственный учетный номер (инвентарный) здания, сооружения, объекта незавершенного строительства, расположенного на земельном участке	24:11:0090102:765
9.	Сведения о земельных участках (землях общего пользования, территории общего пользования), посредством которых обеспечивается доступ	Земли общего пользования
10.	Иные сведения	—

4. Пояснения к сведениям об уточняемом земельном участке с кадастровым номером 24:11:0090102:76 :

1.	—

1. Сведения о характерных точках границ уточняемого земельного участка с кадастровым номером 24:11:0090102:66 :

Система координат МСК-167 (24) Зона № 4

Обозначение характерных точек границ	Координаты, м				Метод определения координат	Формулы, примененные для расчета средней квадратической погрешности определения координат характерных точек границ (Mt), с подставленными в такие формулы значениями и итоговые (вычисленные) значения Mt, м	Описание закрепления точки
	содержатся в Едином государственном реестре недвижимости		определены в результате выполнения комплексных кадастровых работ				
	X	Y	X	Y			
1	2	3	4	5	6	7	8
н2605У	—	—	638 524,99	97 920,76	Метод спутниковых геодезических измерений (определений)	√(0,10^2 + 0,10^2) = 0,10	—
н2606У	—	—	638 524,99	97 964,09			
н2607У	—	—	638 496,42	97 964,09			

1	2	3	4	5	6	7	8
н2608У	—	—	638 496,42	97 920,79	Метод спутниковых геодезических измерений (определений)	√(0,10^2 + 0,10^2) = 0,10	—
н2605У	—	—	638 524,99	97 920,76			

2. Сведения о частях границ уточняемого земельного участка с кадастровым номером 24:11:0090102:66 :

Обозначение части границ		Горизонтальное проложение (S), м	Описание прохождения части границ	Сведения о согласовании местоположения границ (согласовано/спорное)
от т.	до т.			
1	2	3	4	5
н2605У	н2606У	43,33	—	согласовано
н2606У	н2607У	28,57		
н2607У	н2608У	43,30		
н2608У	н2605У	28,57		

3. Сведения о характеристиках уточняемого земельного участка с кадастровым номером 24:11:0090102:66 :

№ п/п	Наименование характеристики земельного участка	Значение характеристики
1	2	3
1.	Адрес земельного участка	—
1.1.	Сведения о местоположении земельного участка (при отсутствии адреса) в структурированном в соответствии с федеральной информационной адресной системой виде	—
1.2.	Дополнительные сведения о местоположении земельного участка	—
2.	Площадь земельного участка ± величина погрешности определения (вычисления) площади (Р ± ΔР), м²	1 238 ± 12,00
3.	Формула, примененная для вычисления предельной погрешности определения площади земельного участка, с подставленными значениями и итоговые (вычисленные) значения	3,5*0,10*√(1 238,00) = 12
4.	Площадь земельного участка согласно сведениям Единого государственного реестра недвижимости (Ркад), м²	1 237,00
5.	Оценка расхождения Р и Ркад (Р - Ркад), м²	1
6.	Предельный минимальный и максимальный размеры земельного участка (Рмин и Рмакс), м²	— —
7.	Вид (виды) разрешенного использования	—
7.1.	Дополнительные сведения об использовании земельного участка	—

1	2	3
8.	Кадастровый или иной государственный учетный номер (инвентарный) здания, сооружения, объекта незавершенного строительства, расположенного на земельном участке	—
9.	Сведения о земельных участках (землях общего пользования, территории общего пользования), посредством которых обеспечивается доступ	Земли общего пользования
10.	Иные сведения	—
4. Пояснения к сведениям об уточняемом земельном участке с кадастровым номером 24:11:0090102:66 :		
1.	—	

Сведения об уточняемых земельных участках, необходимые для исправления реестровых ошибок в сведениях о местоположении их границ

1. Сведения о характерных точках границ уточняемого земельного участка с кадастровым номером 24:11:0090102:1642 :

Система координат МСК-167 (24) Зона № 4

Обозначение характерных точек границ	Координаты, м				Метод определения координат	Формулы, примененные для расчета средней квадратической погрешности определения координат характерных точек границ (Mt), с подставленными в такие формулы значениями и итоговые (вычисленные) значения Mt, м	Описание закрепления точки
	содержатся в Едином государственном реестре недвижимости		определены в результате выполнения комплексных кадастровых работ				
	X	Y	X	Y			
1	2	3	4	5	6	7	8
1	—	—	638 705,53	97 762,52	Метод спутниковых геодезических измерений (определений)	√(0,10^2 + 0,10^2) = 0,10	—
2	—	—	638 733,81	97 762,62			
8	—	—	638 733,84	97 764,17			
9	—	—	638 734,12	97 776,24			
1	638 734,13	97 776,79	638 734,13	97 776,79			
2	638 734,13	97 821,79	638 734,13	97 821,79			
3	638 706,13	97 821,79	638 706,13	97 821,79			
4	638 706,13	97 776,79	638 706,13	97 776,79			
5	638 706,08	97 775,79	638 706,08	97 775,79			
1	638 705,53	97 762,49	—	—		0,10	
2	638 733,69	97 762,63	—	—			

1	2	3	4	5	6	7	8
1	—	—	638 705,53	97 762,52	Метод спутниковых геодезических измерений (определений)	√(0,10^2 + 0,10^2) = 0,10	—

2. Сведения о частях границ уточняемого земельного участка с кадастровым номером 24:11:0090102:1642 :

Обозначение части границ		Горизонтальное проложение (S), м	Описание прохождения части границ	Сведения о согласовании местоположения границ (согласовано/спорное)
от т.	до т.			
1	2	3	4	5
1	2	28,28	—	согласовано
2	8	1,55		
8	9	12,07		
9	1	0,55		
1	2	45,00		
2	3	28,00		
3	4	45,00		
4	5	1,00		
5	1	13,28		

3. Сведения о характеристиках уточняемого земельного участка с кадастровым номером 24:11:0090102:1642 :

№ п/п	Наименование характеристики	Значение характеристики
1	2	3
1.	Адрес земельного участка	—
1.1.	Сведения о местоположении земельного участка (при отсутствии адреса) в структурированном в соответствии с федеральной информационной адресной системой виде	—
1.2.	Дополнительные сведения о местоположении земельного участка	—
2.	Площадь земельного участка ± величина погрешности определения (вычисления) площади (Р ± ΔР), м²	1 660 ± 14,00
3.	Формула, примененная для вычисления предельной погрешности определения площади земельного участка, с подставленными значениями и итоговые (вычисленные) значения	3,5*0,10*√(1 660,00) = 14
4.	Площадь земельного участка согласно сведениям Единого государственного реестра недвижимости (Ркад), м²	1 660,00
5.	Оценка расхождения Р и Ркад (Р - Ркад), м²	0

1	2	3
6.	Предельный минимальный и максимальный размеры земельного участка (Рмин и Рмакс), м²	Рмин = — Рмакс = —
7.	Кадастровый или иной государственный учетный номер (инвентарный) здания, сооружения, объекта незавершенного строительства, расположенного на земельном участке	—
8.	Вид (виды) разрешенного использования	—
8.1.	Дополнительные сведения об использовании земельного участка	—
9.	Сведения о земельных участках (землях общего пользования, территории общего пользования), посредством которых обеспечивается доступ	Земли общего пользования
10.	Иные сведения	—

4. Пояснения к сведениям об уточняемом земельном участке с кадастровым номером 24:11:0090102:1642 :

1.	—

1. Сведения о характерных точках границ уточняемого земельного участка с кадастровым номером 24:11:0090102:1621 :

Система координат МСК-167 (24) Зона № 4

Обозначение характерных точек границ	Координаты, м				Метод определения координат	Формулы, примененные для расчета средней квадратической погрешности определения координат характерных точек границ (Mt), с подставленными в такие формулы значениями и итоговые (вычисленные) значения Mt, м	Описание закрепления точки
	содержатся в Едином государственном реестре недвижимости		определены в результате выполнения комплексных кадастровых работ				
	X	Y	X	Y			
1	2	3	4	5	6	7	8
1	638 790,09	97 751,61	638 790,09	97 751,61	Метод спутниковых геодезических измерений (определений)	√(0,10^2 + 0,10^2) = 0,10	—
2	638 790,03	97 775,78	638 790,03	97 775,78			
10	638 761,56	97 775,93	638 761,56	97 775,93			
4	638 734,12	97 776,24	638 734,12	97 776,24			
5	638 733,89	97 764,21	—	—		0,10	

1	2	3	4	5	6	7	8
5	—	—	638 733,84	97 764,17	Метод спутниковых геодезических измерений (определений)	√(0,10^2 + 0,10^2) = 0,10	—
6	—	—	638 733,81	97 762,62			
6	638 733,77	97 751,69	638 733,77	97 751,69			
7	638 740,63	97 751,69	638 740,63	97 751,69			
1	638 790,09	97 751,61	638 790,09	97 751,61			

2. Сведения о частях границ уточняемого земельного участка с кадастровым номером 24:11:0090102:1621 :

Обозначение части границ		Горизонтальное проложение (S), м	Описание прохождения части границ	Сведения о согласовании местоположения границ (согласовано/спорное)
от т.	до т.			
1	2	3	4	5
1	2	24,17	—	согласовано
2	10	28,47		
10	4	27,44		
4	5	12,07		
5	6	1,55		
6	6	10,93		
6	7	6,86		
7	1	49,46		

3. Сведения о характеристиках уточняемого земельного участка с кадастровым номером 24:11:0090102:1621 :

№ п/п	Наименование характеристики	Значение характеристики
1	2	3
1.	Адрес земельного участка	—
1.1.	Сведения о местоположении земельного участка (при отсутствии адреса) в структурированном в соответствии с федеральной информационной адресной системой виде	—
1.2.	Дополнительные сведения о местоположении земельного участка	—
2.	Площадь земельного участка ± величина погрешности определения (вычисления) площади (P ± ΔP), м²	1 366 ± 13,00

1	2	3
3.	Формула, примененная для вычисления предельной погрешности определения площади земельного участка, с подставленными значениями и итоговые (вычисленные) значения	3,5*0,10*√(1 366,00) = 13
4.	Площадь земельного участка согласно сведениям Единого государственного реестра недвижимости (Ркад), м²	1 366,00
5.	Оценка расхождения Р и Ркад (Р - Ркад), м²	0
6.	Предельный минимальный и максимальный размеры земельного участка (Рмин и Рмакс), м²	Рмин = — Рмакс = —
7.	Кадастровый или иной государственный учетный номер (инвентарный) здания, сооружения, объекта незавершенного строительства, расположенного на земельном участке	24:11:0090102:3559
8.	Вид (виды) разрешенного использования	—
8.1.	Дополнительные сведения об использовании земельного участка	—
9.	Сведения о земельных участках (землях общего пользования, территории общего пользования), посредством которых обеспечивается доступ	Земли общего пользования
10.	Иные сведения	—

4. Пояснения к сведениям об уточняемом земельном участке с кадастровым номером 24:11:0090102:1621 :

1.	—

1. Сведения о характерных точках границ уточняемого земельного участка с кадастровым номером 24:11:0090102:823 :

Система координат МСК-167 (24) Зона № 4

Обозначение характерных точек границ	Координаты, м				Метод определения координат	Формулы, примененные для расчета средней квадратической погрешности определения координат характерных точек границ (Mt), с подставленными в такие формулы значениями и итоговые (вычисленные) значения Mt, м	Описание закрепления точки
	содержатся в Едином государственном реестре недвижимости		определены в результате выполнения комплексных кадастровых работ				
	X	Y	X	Y			
1	2	3	4	5	6	7	8
58	638 899,55	97 830,57	638 899,55	97 830,57	Метод спутниковых геодезических измерений (определений)	√(0,10^2 + 0,10^2) = 0,10	—

1	2	3	4	5	6	7	8
59	638 899,63	97 835,87	638 899,63	97 835,87	Метод спутниковых геодезических измерений (определений)	√(0,10^2 + 0,10^2) = 0,10	—
60	638 900,82	97 866,55	638 900,82	97 866,55			
61	638 900,87	97 875,44	638 900,87	97 875,44			
62	638 900,73	97 892,93	638 900,73	97 892,93			
63	638 884,78	97 892,10	638 884,78	97 892,10			
64	638 869,69	97 891,31	638 869,69	97 891,31			
70	—	—	638 863,51	97 890,99			
57	638 859,71	97 890,79	638 859,71	97 890,79			
77	638 839,84	97 889,73	—	—		0,10	
65	—	—	638 839,85	97 889,73		√(0,10^2 + 0,10^2) = 0,10	
66	638 840,68	97 860,14	638 840,68	97 860,14			
67	638 841,55	97 828,91	638 841,55	97 828,91			
68	638 870,30	97 829,17	638 870,30	97 829,17			
69	638 884,14	97 830,30	638 884,14	97 830,30			
58	638 899,55	97 830,57	638 899,55	97 830,57			

2. Сведения о частях границ уточняемого земельного участка с кадастровым номером 24:11:0090102:823 :

Обозначение части границ		Горизонтальное проложение (S), м	Описание прохождения части границ	Сведения о согласовании местоположения границ (согласовано/спорное)
от т.	до т.			
1	2	3	4	5
58	59	5,30	—	согласовано

1	2	3	4	5
59	60	30,70	—	согласовано
60	61	8,89		
61	62	17,49		
62	63	15,97		
63	64	15,11		
64	70	6,19		
70	57	3,81		
57	65	19,89		
65	66	29,60		
66	67	31,24		
67	68	28,75		
68	69	13,89		
69	58	15,41		

3. Сведения о характеристиках уточняемого земельного участка с кадастровым номером 24:11:0090102:823 :

№ п/п	Наименование характеристики	Значение характеристики
1	2	3
1.	Адрес земельного участка	—
1.1.	Сведения о местоположении земельного участка (при отсутствии адреса) в структурированном в соответствии с федеральной информационной адресной системой виде	—
1.2.	Дополнительные сведения о местоположении земельного участка	—
2.	Площадь земельного участка ± величина погрешности определения (вычисления) площади (Р ± ΔР), м²	3 689 ± 21,00
3.	Формула, примененная для вычисления предельной погрешности определения площади земельного участка, с подставленными значениями и итоговые (вычисленные) значения	3,5*0,10*√(3 689,00) = 21
4.	Площадь земельного участка согласно сведениям Единого государственного реестра недвижимости (Ркад), м²	3 689,00
5.	Оценка расхождения Р и Ркад (Р - Ркад), м²	0
6.	Предельный минимальный и максимальный размеры земельного участка (Рмин и Рмакс), м²	Рмин = — Рмакс = —

1	2	3
7.	Кадастровый или иной государственный учетный номер (инвентарный) здания, сооружения, объекта незавершенного строительства, расположенного на земельном участке	24:11:0090102:1007; 24:11:0090102:1006
8.	Вид (виды) разрешенного использования	—
8.1.	Дополнительные сведения об использовании земельного участка	—
9.	Сведения о земельных участках (землях общего пользования, территории общего пользования), посредством которых обеспечивается доступ	Земли общего пользования
10.	Иные сведения	—

4. Пояснения к сведениям об уточняемом земельном участке с кадастровым номером 24:11:0090102:823 :

1.	—

1. Сведения о характерных точках границ уточняемого земельного участка с кадастровым номером 24:11:0090102:328 :

Система координат МСК-167 (24) Зона № 4

Обозначение характерных точек границ	Координаты, м				Метод определения координат	Формулы, примененные для расчета средней квадратической погрешности определения координат характерных точек границ (Mt), с подставленными в такие формулы значениями и итоговые (вычисленные) значения Mt, м	Описание закрепления точки
	содержатся в Едином государственном реестре недвижимости		определены в результате выполнения комплексных кадастровых работ				
	X	Y	X	Y			
1	2	3	4	5	6	7	8
66	638 840,68	97 860,14	638 840,68	97 860,14	Метод спутниковых геодезических измерений (определений)	√(0,10^2 + 0,10^2) = 0,10	—
74	—	—	638 839,85	97 889,73			
71	638 839,74	97 893,45	638 839,74	97 893,45			
72	638 807,25	97 891,51	638 807,25	97 891,51			
73	638 808,10	97 859,17	638 808,10	97 859,17			
66	638 840,68	97 860,14	638 840,68	97 860,14			

2. Сведения о частях границ уточняемого земельного участка с кадастровым номером 24:11:0090102:328 :

Обозначение части границ		Горизонтальное проложение (S), м	Описание прохождения части границ	Сведения о согласовании местоположения границ (согласовано/спорное)
от т.	до т.			
1	2	3	4	5
66	74	29,60	—	согласовано
74	71	3,72		
71	72	32,55		
72	73	32,35		
73	66	32,59		

3. Сведения о характеристиках уточняемого земельного участка с кадастровым номером 24:11:0090102:328 :

№ п/п	Наименование характеристики	Значение характеристики
1	2	3
1.	Адрес земельного участка	—
1.1.	Сведения о местоположении земельного участка (при отсутствии адреса) в структурированном в соответствии с федеральной информационной адресной системой виде	—
1.2.	Дополнительные сведения о местоположении земельного участка	—
2.	Площадь земельного участка ± величина погрешности определения (вычисления) площади (Р ± ΔР), м²	1 069 ± 11,00
3.	Формула, примененная для вычисления предельной погрешности определения площади земельного участка, с подставленными значениями и итоговые (вычисленные) значения	3,5*0,10*√(1 069,00) = 11
4.	Площадь земельного участка согласно сведениям Единого государственного реестра недвижимости (Ркад), м²	1 069,00
5.	Оценка расхождения Р и Ркад (Р - Ркад), м²	0
6.	Предельный минимальный и максимальный размеры земельного участка (Рмин и Рмакс), м²	Рмин = — Рмакс = —
7.	Кадастровый или иной государственный учетный номер (инвентарный) здания, сооружения, объекта незавершенного строительства, расположенного на земельном участке	24:11:0090102:860
8.	Вид (виды) разрешенного использования	—
8.1.	Дополнительные сведения об использовании земельного участка	—

1	2	3
9.	Сведения о земельных участках (землях общего пользования, территории общего пользования), посредством которых обеспечивается доступ	Земли общего пользования
10.	Иные сведения	—

4. Пояснения к сведениям об уточняемом земельном участке с кадастровым номером 24:11:0090102:328 :

1.	—

1. Сведения о характерных точках границ уточняемого земельного участка с кадастровым номером 24:11:0090102:1109 :

Система координат МСК-167 (24) Зона № 4

Обозначение характерных точек границ	Координаты, м				Метод определения координат	Формулы, примененные для расчета средней квадратической погрешности определения координат характерных точек границ (Mt), с подставленными в такие формулы значениями и итоговые (вычисленные) значения Mt, м	Описание закрепления точки
	содержатся в Едином государственном реестре недвижимости		определены в результате выполнения комплексных кадастровых работ				
	X	Y	X	Y			
1	2	3	4	5	6	7	8
1301	638 526,29	97 503,11	638 526,29	97 503,11	Метод спутниковых геодезических измерений (определений)	√(0,10^2 + 0,10^2) = 0,10	—
1298	638 526,32	97 508,20	638 526,32	97 508,20			
40	638 518,04	97 508,26	—	—		0,10	
40	—	—	638 518,04	97 508,48		√(0,10^2 + 0,10^2) = 0,10	
1300	638 518,07	97 503,17	638 518,07	97 503,17			
1301	638 526,29	97 503,11	638 526,29	97 503,11			

2. Сведения о частях границ уточняемого земельного участка с кадастровым номером 24:11:0090102:1109 :

Обозначение части границ		Горизонтальное проложение (S), м	Описание прохождения части границ	Сведения о согласовании местоположения границ (согласовано/спорное)
от т.	до т.			
1	2	3	4	5
1301	1298	5,09	—	согласовано

1	2	3	4	5
1298	40	8,28	—	согласовано
40	1300	5,31		
1300	1301	8,22		

3. Сведения о характеристиках уточняемого земельного участка с кадастровым номером 24:11:0090102:1109 :

№ п/п	Наименование характеристики	Значение характеристики
1	2	3
1.	Адрес земельного участка	—
1.1.	Сведения о местоположении земельного участка (при отсутствии адреса) в структурированном в соответствии с федеральной информационной адресной системой виде	—
1.2.	Дополнительные сведения о местоположении земельного участка	—
2.	Площадь земельного участка ± величина погрешности определения (вычисления) площади (Р ± ΔР), м²	43 ± 2,00
3.	Формула, примененная для вычисления предельной погрешности определения площади земельного участка, с подставленными значениями и итоговые (вычисленные) значения	3,5*0,10*√(43,00) = 2
4.	Площадь земельного участка согласно сведениям Единого государственного реестра недвижимости (Ркад), м²	42,00
5.	Оценка расхождения Р и Ркад (Р - Ркад), м²	1
6.	Предельный минимальный и максимальный размеры земельного участка (Рмин и Рмакс), м²	Рмин = — Рмакс = —
7.	Кадастровый или иной государственный учетный номер (инвентарный) здания, сооружения, объекта незавершенного строительства, расположенного на земельном участке	24:11:0090102:1423
8.	Вид (виды) разрешенного использования	—
8.1.	Дополнительные сведения об использовании земельного участка	—
9.	Сведения о земельных участках (землях общего пользования, территории общего пользования), посредством которых обеспечивается доступ	24:11:0090102:1049
10.	Иные сведения	—

4. Пояснения к сведениям об уточняемом земельном участке с кадастровым номером 24:11:0090102:1109 :

1.	—

1. Сведения о характерных точках границ уточняемого земельного участка с кадастровым номером 24:11:0090102:1110 :

Система координат МСК-167 (24) Зона № 4

Обозначение характерных точек границ	Координаты, м				Метод определения координат	Формулы, примененные для расчета средней квадратической погрешности определения координат характерных точек границ (Mt), с подставленными в такие формулы значениями и итоговые (вычисленные) значения Mt, м	Описание закрепления точки
	содержатся в Едином государственном реестре недвижимости		определены в результате выполнения комплексных кадастровых работ				
	X	Y	X	Y			
1	2	3	4	5	6	7	8
41	638 528,18	97 508,19	638 528,18	97 508,19	Метод спутниковых геодезических измерений (определений)	√(0,10^2 + 0,10^2) = 0,10	—
42	638 528,45	97 514,14	638 528,45	97 514,14			
43	638 522,21	97 514,44	638 522,21	97 514,44			
44	638 522,20	97 514,18	638 522,20	97 514,18			
45	638 518,01	97 513,90	638 518,01	97 513,90			
46	638 518,03	97 508,67	—	—		0,10	
46	—	—	638 518,04	97 508,48		√(0,10^2 + 0,10^2) = 0,10	
41	638 528,18	97 508,19	638 528,18	97 508,19			

2. Сведения о частях границ уточняемого земельного участка с кадастровым номером 24:11:0090102:1110 :

Обозначение части границ		Горизонтальное проложение (S), м	Описание прохождения части границ	Сведения о согласовании местоположения границ (согласовано/спорное)
от т.	до т.			
1	2	3	4	5
41	42	5,96	—	согласовано
42	43	6,25		
43	44	0,26		
44	45	4,20		

1	2	3	4	5
45	46	5,42	—	согласовано
46	41	10,14		

3. Сведения о характеристиках уточняемого земельного участка с кадастровым номером 24:11:0090102:1110 :

№ п/п	Наименование характеристики	Значение характеристики
1	2	3
1.	Адрес земельного участка	—
1.1.	Сведения о местоположении земельного участка (при отсутствии адреса) в структурированном в соответствии с федеральной информационной адресной системой виде	—
1.2.	Дополнительные сведения о местоположении земельного участка	—
2.	Площадь земельного участка ± величина погрешности определения (вычисления) площади (Р ± ΔР), м²	60 ± 3,00
3.	Формула, примененная для вычисления предельной погрешности определения площади земельного участка, с подставленными значениями и итоговые (вычисленные) значения	3,5*0,10*√(60,00) = 3
4.	Площадь земельного участка согласно сведениям Единого государственного реестра недвижимости (Ркад), м²	59,00
5.	Оценка расхождения Р и Ркад (Р - Ркад), м²	1
6.	Предельный минимальный и максимальный размеры земельного участка (Рмин и Рмакс), м²	Рмин = — Рмакс = —
7.	Кадастровый или иной государственный учетный номер (инвентарный) здания, сооружения, объекта незавершенного строительства, расположенного на земельном участке	24:11:0090102:1478
8.	Вид (виды) разрешенного использования	—
8.1.	Дополнительные сведения об использовании земельного участка	—
9.	Сведения о земельных участках (землях общего пользования, территории общего пользования), посредством которых обеспечивается доступ	Земли общего пользования
10.	Иные сведения	—

4. Пояснения к сведениям об уточняемом земельном участке с кадастровым номером 24:11:0090102:1110 :

1.	—

1. Сведения о характерных точках границ уточняемого земельного участка с кадастровым номером 24:11:0090102:559 :

Система координат МСК-167 (24) Зона № 4

Обозначение характерных точек границ	Координаты, м				Метод определения координат	Формулы, примененные для расчета средней квадратической погрешности определения координат характерных точек границ (Mt), с подставленными в такие формулы значениями и итоговые (вычисленные) значения Mt, м	Описание закрепления точки
	содержатся в Едином государственном реестре недвижимости		определены в результате выполнения комплексных кадастровых работ				
	X	Y	X	Y			
1	2	3	4	5	6	7	8
1668	638 483,10	97 378,84	638 483,10	97 378,84	Метод спутниковых геодезических измерений (определений)	√(0,10^2 + 0,10^2) = 0,10	—
1669	638 483,12	97 384,54	638 483,12	97 384,54			
1672	638 481,22	97 384,63	—	—		0,10	Долговременный межевой знак
1670	—	—	638 481,41	97 384,70		√(0,10^2 + 0,10^2) = 0,10	—
1667	638 474,47	97 385,08	638 474,47	97 385,08			
1671	638 474,40	97 378,92	638 474,40	97 378,92			
1668	638 483,10	97 378,84	638 483,10	97 378,84			

2. Сведения о частях границ уточняемого земельного участка с кадастровым номером 24:11:0090102:559 :

Обозначение части границ		Горизонтальное проложение (S), м	Описание прохождения части границ	Сведения о согласовании местоположения границ (согласовано/спорное)
от т.	до т.			
1	2	3	4	5
1668	1669	5,70	—	согласовано
1669	1670	1,72		
1670	1667	6,95		
1667	1671	6,16		
1671	1668	8,70		

3. Сведения о характеристиках уточняемого земельного участка с кадастровым номером		24:11:0090102:559 :
№ п/п	Наименование характеристики	Значение характеристики
1	2	3
1.	Адрес земельного участка	—
1.1.	Сведения о местоположении земельного участка (при отсутствии адреса) в структурированном в соответствии с федеральной информационной адресной системой виде	—
1.2.	Дополнительные сведения о местоположении земельного участка	—
2.	Площадь земельного участка ± величина погрешности определения (вычисления) площади (Р ± ΔР), м²	52 ± 3,00
3.	Формула, примененная для вычисления предельной погрешности определения площади земельного участка, с подставленными значениями и итоговые (вычисленные) значения	3,5*0,10*√(52,00) = 3
4.	Площадь земельного участка согласно сведениям Единого государственного реестра недвижимости (Ркад), м²	51,00
5.	Оценка расхождения Р и Ркад (Р - Ркад), м²	1
6.	Предельный минимальный и максимальный размеры земельного участка (Рмин и Рмакс), м²	Рмин = — Рмакс = —
7.	Кадастровый или иной государственный учетный номер (инвентарный) здания, сооружения, объекта незавершенного строительства, расположенного на земельном участке	24:11:0090102:754
8.	Вид (виды) разрешенного использования	—
8.1.	Дополнительные сведения об использовании земельного участка	—
9.	Сведения о земельных участках (землях общего пользования, территории общего пользования), посредством которых обеспечивается доступ	24:11:0090102:1049
10.	Иные сведения	—
4. Пояснения к сведениям об уточняемом земельном участке с кадастровым номером		24:11:0090102:559 :
1.	—	

1. Сведения о характерных точках границ уточняемого земельного участка с кадастровым номером 24:11:0090102:889 :

Система координат МСК-167 (24) Зона № 4

Обозначение характерных точек границ	Координаты, м				Метод определения координат	Формулы, примененные для расчета средней квадратической погрешности определения координат характерных точек границ (Mt), с подставленными в такие формулы значениями и итоговые (вычисленные) значения Mt, м	Описание закрепления точки
	содержатся в Едином государственном реестре недвижимости		определены в результате выполнения комплексных кадастровых работ				
	X	Y	X	Y			
1	2	3	4	5	6	7	8
1	638 561,11	97 538,08	—	—	Метод спутниковых геодезических измерений (определений)	0,10	—
2	638 562,11	97 552,55	—	—		—	
2	638 538,05	97 554,22	—	—		0,10	
3	638 537,11	97 539,75	—	—			
1	—	—	638 561,76	97 545,36		√(0,10^2 + 0,10^2) = 0,10	
2	—	—	638 563,06	97 560,02			
1892	—	—	638 558,65	97 560,21			
1891	—	—	638 556,55	97 560,34			
1890	—	—	638 556,51	97 559,40			
2	—	—	638 541,13	97 559,65			
1893	—	—	638 536,01	97 559,59			
3	—	—	638 536,13	97 544,82			

1	2	3	4	5	6	7	8
1	638 561,11	97 538,08	—	—	Метод спутниковых геодезических измерений (определений)	0,10	—

2. Сведения о частях границ уточняемого земельного участка с кадастровым номером 24:11:0090102:889 :

Обозначение части границ		Горизонтальное проложение (S), м	Описание прохождения части границ	Сведения о согласовании местоположения границ (согласовано/спорное)
от т.	до т.			
1	2	3	4	5
1	2	14,72	—	согласовано
2	1892	4,41		
1892	1891	2,10		
1891	1890	0,94		
1890	2	15,38		
2	1893	5,12		
1893	3	14,77		
3	1	25,64		

3. Сведения о характеристиках уточняемого земельного участка с кадастровым номером 24:11:0090102:889 :

№ п/п	Наименование характеристики	Значение характеристики
1	2	3
1.	Адрес земельного участка	—
1.1.	Сведения о местоположении земельного участка (при отсутствии адреса) в структурированном в соответствии с федеральной информационной адресной системой виде	—
1.2.	Дополнительные сведения о местоположении земельного участка	—
2.	Площадь земельного участка ± величина погрешности определения (вычисления) площади (Р ± ΔР), м²	384 ± 7,00
3.	Формула, примененная для вычисления предельной погрешности определения площади земельного участка, с подставленными значениями и итоговые (вычисленные) значения	3,5*0,10*√(384,00) = 7
4.	Площадь земельного участка согласно сведениям Единого государственного реестра недвижимости (Ркад), м²	349,00
5.	Оценка расхождения Р и Ркад (Р - Ркад), м²	35
6.	Предельный минимальный и максимальный размеры земельного участка (Рмин и Рмакс), м²	Рмин = — Рмакс = —

1	2	3
7.	Кадастровый или иной государственный учетный номер (инвентарный) здания, сооружения, объекта незавершенного строительства, расположенного на земельном участке	24:11:0090102:1039; 24:11:0090102:3293
8.	Вид (виды) разрешенного использования	—
8.1.	Дополнительные сведения об использовании земельного участка	—
9.	Сведения о земельных участках (землях общего пользования, территории общего пользования), посредством которых обеспечивается доступ	Земли общего пользования
10.	Иные сведения	—

4. Пояснения к сведениям об уточняемом земельном участке с кадастровым номером 24:11:0090102:889 :

1.	—

1. Сведения о характерных точках границ уточняемого земельного участка с кадастровым номером 24:11:0090102:888 :

Система координат МСК-167 (24) Зона № 4

Обозначение характерных точек границ	Координаты, м				Метод определения координат	Формулы, примененные для расчета средней квадратической погрешности определения координат характерных точек границ (Mt), с подставленными в такие формулы значениями и итоговые (вычисленные) значения Mt, м	Описание закрепления точки
	содержатся в Едином государственном реестре недвижимости		определены в результате выполнения комплексных кадастровых работ				
	X	Y	X	Y			
1	2	3	4	5	6	7	8
3	638 537,11	97 539,75	—	—	Метод спутниковых геодезических измерений (определений)	0,10	—
2	638 538,05	97 554,22	—	—			
3	638 522,21	97 555,32	—	—			
4	638 520,34	97 528,39	—	—			
5	638 525,87	97 528,00	—	—			
6	638 526,74	97 540,47	—	—			

1	2	3	4	5	6	7	8
3	—	—	638 536,13	97 544,82	Метод спутниковых геодезических измерений (определений)	√(0,10^2 + 0,10^2) = 0,10	—
1899	—	—	638 536,01	97 559,59			
1894	—	—	638 520,28	97 559,50			
4	—	—	638 520,46	97 532,46			
5	—	—	638 525,87	97 532,46			
6	—	—	638 525,87	97 544,61			
3	638 537,11	97 539,75	—	—		0,10	

2. Сведения о частях границ уточняемого земельного участка с кадастровым номером 24:11:0090102:888 :

Обозначение части границ		Горизонтальное проложение (S), м	Описание прохождения части границ	Сведения о согласовании местоположения границ (согласовано/спорное)
от т.	до т.			
1	2	3	4	5
3	1899	14,77	—	согласовано
1899	1894	15,73		
1894	4	27,04		
4	5	5,41		
5	6	12,15		
6	3	10,26		

3. Сведения о характеристиках уточняемого земельного участка с кадастровым номером 24:11:0090102:888 :

№ п/п	Наименование характеристики	Значение характеристики
1	2	3
1.	Адрес земельного участка	—
1.1.	Сведения о местоположении земельного участка (при отсутствии адреса) в структурированном в соответствии с федеральной информационной адресной системой виде	—
1.2.	Дополнительные сведения о местоположении земельного участка	—

1	2	3
2.	Площадь земельного участка ± величина погрешности определения (вычисления) площади (Р ± ΔР), м²	300 ± 6,00
3.	Формула, примененная для вычисления предельной погрешности определения площади земельного участка, с подставленными значениями и итоговые (вычисленные) значения	3,5*0,10*√(300,00) = 6
4.	Площадь земельного участка согласно сведениям Единого государственного реестра недвижимости (Ркад), м²	300,00
5.	Оценка расхождения Р и Ркад (Р - Ркад), м²	0
6.	Предельный минимальный и максимальный размеры земельного участка (Рмин и Рмакс), м²	Рмин = — Рмакс = —
7.	Кадастровый или иной государственный учетный номер (инвентарный) здания, сооружения, объекта незавершенного строительства, расположенного на земельном участке	—
8.	Вид (виды) разрешенного использования	—
8.1.	Дополнительные сведения об использовании земельного участка	—
9.	Сведения о земельных участках (землях общего пользования, территории общего пользования), посредством которых обеспечивается доступ	Земли общего пользования
10.	Иные сведения	—

4. Пояснения к сведениям об уточняемом земельном участке с кадастровым номером 24:11:0090102:888 :

1.	—

1. Сведения о характерных точках границ уточняемого земельного участка с кадастровым номером 24:11:0090102:3431 :

Система координат МСК-167 (24) Зона № 4

Обозначение характерных точек границ	Координаты, м				Метод определения координат	Формулы, примененные для расчета средней квадратической погрешности определения координат характерных точек границ (Mt), с подставленными в такие формулы значениями и итоговые (вычисленные) значения Mt, м	Описание закрепления точки
	содержатся в Едином государственном реестре недвижимости		определены в результате выполнения комплексных кадастровых работ				
	X	Y	X	Y			
1	2	3	4	5	6	7	8

1	2	3	4	5	6	7	8
1	638 557,61	97 472,54	638 557,61	97 472,54	Метод спутниковых геодезических измерений (определений)	√(0,10^2 + 0,10^2) = 0,10	—
5	638 558,79	97 504,66	—	—		0,10	
6	638 538,83	97 506,05	—	—			
7	638 534,30	97 506,36	—	—			
2	638 532,69	97 473,08	—	—			
5	—	—	638 559,26	97 511,53		√(0,10^2 + 0,10^2) = 0,10	
6	—	—	638 539,07	97 512,54			
7	—	—	638 534,37	97 512,76			
2	—	—	638 533,31	97 473,11			
1	638 557,61	97 472,54	638 557,61	97 472,54			

2. Сведения о частях границ уточняемого земельного участка с кадастровым номером 24:11:0090102:3431 :

Обозначение части границ		Горизонтальное проложение (S), м	Описание прохождения части границ	Сведения о согласовании местоположения границ (согласовано/спорное)
от т.	до т.			
1	2	3	4	5
1	5	39,02	—	согласовано
5	6	20,22		
6	7	4,71		
7	2	39,66		
2	1	24,31		

3. Сведения о характеристиках уточняемого земельного участка с кадастровым номером 24:11:0090102:3431 :

№ п/п	Наименование характеристики	Значение характеристики
1	2	3

1	2	3
1.	Адрес земельного участка	—
1.1.	Сведения о местоположении земельного участка (при отсутствии адреса) в структурированном в соответствии с федеральной информационной адресной системой виде	—
1.2.	Дополнительные сведения о местоположении земельного участка	—
2.	Площадь земельного участка ± величина погрешности определения (вычисления) площади (Р ± ΔР), м²	968 ± 11,00
3.	Формула, примененная для вычисления предельной погрешности определения площади земельного участка, с подставленными значениями и итоговые (вычисленные) значения	3,5*0,10*√(968,00) = 11
4.	Площадь земельного участка согласно сведениям Единого государственного реестра недвижимости (Ркад), м²	809,00
5.	Оценка расхождения Р и Ркад (Р - Ркад), м²	159
6.	Предельный минимальный и максимальный размеры земельного участка (Рмин и Рмакс), м²	Рмин = — Рмакс = —
7.	Кадастровый или иной государственный учетный номер (инвентарный) здания, сооружения, объекта незавершенного строительства, расположенного на земельном участке	24:11:0090102:954
8.	Вид (виды) разрешенного использования	—
8.1.	Дополнительные сведения об использовании земельного участка	—
9.	Сведения о земельных участках (землях общего пользования, территории общего пользования), посредством которых обеспечивается доступ	Земли общего пользования
10.	Иные сведения	—
4. Пояснения к сведениям об уточняемом земельном участке с кадастровым номером		24:11:0090102:3431 :
1.	—	

1. Сведения о характерных точках границ уточняемого земельного участка с кадастровым номером 24:11:0090102:3430 :

Система координат МСК-167 (24) Зона № 4

Обозначение характерных точек границ	Координаты, м				Метод определения координат	Формулы, примененные для расчета средней квадратической погрешности определения координат характерных точек границ (Mt), с подставленными в такие формулы значениями и итоговые (вычисленные) значения Mt, м	Описание закрепления точки
	содержатся в Едином государственном реестре недвижимости		определены в результате выполнения комплексных кадастровых работ				
	X	Y	X	Y			
1	2	3	4	5	6	7	8
1	—	—	638 554,02	97 429,99	Метод спутниковых геодезических измерений (определений)	√(0,10^2 + 0,10^2) = 0,10	—
2	638 557,32	97 464,69	638 557,32	97 464,69			
1	638 557,61	97 472,54	638 557,61	97 472,54			
2	638 532,69	97 473,08	—	—		0,10	
3	638 532,33	97 465,61	—	—			
4	638 530,86	97 425,63	—	—			
1	638 552,02	97 425,04	—	—			
2	—	—	638 533,31	97 473,11		√(0,10^2 + 0,10^2) = 0,10	
3	—	—	638 533,11	97 465,55			
4	—	—	638 532,33	97 431,27			
1	—	—	638 554,02	97 429,99			

2. Сведения о частях границ уточняемого земельного участка с кадастровым номером 24:11:0090102:3430 :

Обозначение части границ		Горизонтальное проложение (S), м	Описание прохождения части границ	Сведения о согласовании местоположения границ (согласовано/спорное)
от т.	до т.			
1	2	3	4	5
1	2	34,86	—	согласовано
2	1	7,86		
1	2	24,31		
2	3	7,56		
3	4	34,29		
4	1	21,73		

3. Сведения о характеристиках уточняемого земельного участка с кадастровым номером 24:11:0090102:3430 :

№ п/п	Наименование характеристики	Значение характеристики
1	2	3
1.	Адрес земельного участка	—
1.1.	Сведения о местоположении земельного участка (при отсутствии адреса) в структурированном в соответствии с федеральной информационной адресной системой виде	—
1.2.	Дополнительные сведения о местоположении земельного участка	—
2.	Площадь земельного участка ± величина погрешности определения (вычисления) площади (Р ± ΔР), м²	981 ± 11,00
3.	Формула, примененная для вычисления предельной погрешности определения площади земельного участка, с подставленными значениями и итоговые (вычисленные) значения	3,5*0,10*√(981,00) = 11
4.	Площадь земельного участка согласно сведениям Единого государственного реестра недвижимости (Ркад), м²	1 112,00
5.	Оценка расхождения Р и Ркад (Р - Ркад), м²	131
6.	Предельный минимальный и максимальный размеры земельного участка (Рмин и Рмакс), м²	Рмин = — Рмакс = —
7.	Кадастровый или иной государственный учетный номер (инвентарный) здания, сооружения, объекта незавершенного строительства, расположенного на земельном участке	24:11:0090102:3441
8.	Вид (виды) разрешенного использования	—
8.1.	Дополнительные сведения об использовании земельного участка	—

1	2	3
9.	Сведения о земельных участках (землях общего пользования, территории общего пользования), посредством которых обеспечивается доступ	Земли общего пользования
10.	Иные сведения	—

4. Пояснения к сведениям об уточняемом земельном участке с кадастровым номером 24:11:0090102:3430 :

1.	—

1. Сведения о характерных точках границ уточняемого земельного участка с кадастровым номером 24:11:0090102:232 :

Система координат МСК-167 (24) Зона № 4

Обозначение характерных точек границ	Координаты, м				Метод определения координат	Формулы, примененные для расчета средней квадратической погрешности определения координат характерных точек границ (Mt), с подставленными в такие формулы значениями и итоговые (вычисленные) значения Mt, м	Описание закрепления точки
	содержатся в Едином государственном реестре недвижимости		определены в результате выполнения комплексных кадастровых работ				
	X	Y	X	Y			
1	2	3	4	5	6	7	8
727	638 551,09	97 418,10	—	—	Метод спутниковых геодезических измерений (определений)	0,10	—
728	638 515,61	97 419,19	—	—			
729	638 514,58	97 391,21	—	—			
730	638 521,58	97 390,95	—	—			
731	638 521,28	97 382,96	—	—			
732	638 546,27	97 382,04	—	—			
727	—	—	638 554,02	97 429,99		√(0,10^2 + 0,10^2) = 0,10	
728	—	—	638 532,33	97 431,27			

1	2	3	4	5	6	7	8
2425	—	—	638 523,62	97 431,27	Метод спутниковых геодезических измерений (определений)	√(0,10^2 + 0,10^2) = 0,10	—
2426	—	—	638 519,55	97 427,42			
729	—	—	638 519,55	97 405,69			
730	—	—	638 528,00	97 404,99			
731	—	—	638 526,92	97 377,58			
732	—	—	638 550,84	97 376,17			
727	638 551,09	97 418,10	—	—		0,10	

2. Сведения о частях границ уточняемого земельного участка с кадастровым номером 24:11:0090102:232 :

Обозначение части границ		Горизонтальное проложение (S), м	Описание прохождения части границ	Сведения о согласовании местоположения границ (согласовано/спорное)
от т.	до т.			
1	2	3	4	5
727	728	21,73	—	согласовано
728	2425	8,71		
2425	2426	5,60		
2426	729	21,73		
729	730	8,48		
730	731	27,43		
731	732	23,96		
732	727	53,91		

3. Сведения о характеристиках уточняемого земельного участка с кадастровым номером 24:11:0090102:232 :

№ п/п	Наименование характеристики	Значение характеристики
1	2	3

1	2	3
1.	Адрес земельного участка	—
1.1.	Сведения о местоположении земельного участка (при отсутствии адреса) в структурированном в соответствии с федеральной информационной адресной системой виде	—
1.2.	Дополнительные сведения о местоположении земельного участка	—
2.	Площадь земельного участка ± величина погрешности определения (вычисления) площади (Р ± ΔР), м²	1 545 ± 14,00
3.	Формула, примененная для вычисления предельной погрешности определения площади земельного участка, с подставленными значениями и итоговые (вычисленные) значения	3,5*0,10*√(1 545,00) = 14
4.	Площадь земельного участка согласно сведениям Единого государственного реестра недвижимости (Ркад), м²	1 158,00
5.	Оценка расхождения Р и Ркад (Р - Ркад), м²	387
6.	Предельный минимальный и максимальный размеры земельного участка (Рмин и Рмакс), м²	Рмин = — Рмакс = —
7.	Кадастровый или иной государственный учетный номер (инвентарный) здания, сооружения, объекта незавершенного строительства, расположенного на земельном участке	24:11:0090102:833
8.	Вид (виды) разрешенного использования	—
8.1.	Дополнительные сведения об использовании земельного участка	—
9.	Сведения о земельных участках (землях общего пользования, территории общего пользования), посредством которых обеспечивается доступ	Земли общего пользования
10.	Иные сведения	—
4. Пояснения к сведениям об уточняемом земельном участке с кадастровым номером		24:11:0090102:232 :
1.	—	

1. Сведения о характерных точках границ уточняемого земельного участка с кадастровым номером 24:11:0090102:144 :

Система координат МСК-167 (24) Зона № 4

Обозначение характерных точек границ	Координаты, м				Метод определения координат	Формулы, примененные для расчета средней квадратической погрешности определения координат характерных точек границ (Mt), с подставленными в такие формулы значениями и итоговые (вычисленные) значения Mt, м	Описание закрепления точки
	содержатся в Едином государственном реестре недвижимости		определены в результате выполнения комплексных кадастровых работ				
	X	Y	X	Y			
1	2	3	4	5	6	7	8
18	638 449,90	97 866,71	638 449,90	97 866,71	Метод спутниковых геодезических измерений (определений)	√(0,10^2 + 0,10^2) = 0,10	—
19	638 441,40	97 866,83	638 441,40	97 866,83			
20	638 441,22	97 862,84	638 441,22	97 862,84			
21	638 441,10	97 858,72	638 441,10	97 858,72			
7	638 441,02	97 852,45	638 441,02	97 852,45			
8	638 441,19	97 847,76	638 441,19	97 847,76			
9	638 440,78	97 837,03	638 440,78	97 837,03			
н2694У	—	—	638 440,78	97 834,20			
н2693У	—	—	638 461,10	97 833,73			
10	638 461,10	97 836,84	638 461,10	97 836,84			
11	638 461,11	97 837,33	638 461,11	97 837,33			
12	638 461,40	97 851,94	638 461,40	97 851,94			

1	2	3	4	5	6	7	8
13	638 461,57	97 858,16	638 461,57	97 858,16	Метод спутниковых геодезических измерений (определений)	√(0,10^2 + 0,10^2) = 0,10	—
14	638 461,31	97 866,25	638 461,31	97 866,25			
15	638 456,49	97 866,48	638 456,49	97 866,48			
18	638 449,90	97 866,71	638 449,90	97 866,71			

2. Сведения о частях границ уточняемого земельного участка с кадастровым номером 24:11:0090102:144 :

Обозначение части границ		Горизонтальное проложение (S), м	Описание прохождения части границ	Сведения о согласовании местоположения границ (согласовано/спорное)
от т.	до т.			
1	2	3	4	5
18	19	8,50	—	согласовано
19	20	3,99		
20	21	4,12		
21	7	6,27		
7	8	4,69		
8	9	10,74		
9	н2694У	2,83		
н2694У	н2693У	20,33		
н2693У	10	3,11		
10	11	0,49		
11	12	14,61		
12	13	6,22		
13	14	8,09		
14	15	4,83		
15	18	6,59		

3. Сведения о характеристиках уточняемого земельного участка с кадастровым номером 24:11:0090102:144 :

№ п/п	Наименование характеристики	Значение характеристики
1	2	3

1	2	3
1.	Адрес земельного участка	—
1.1.	Сведения о местоположении земельного участка (при отсутствии адреса) в структурированном в соответствии с федеральной информационной адресной системой виде	—
1.2.	Дополнительные сведения о местоположении земельного участка	—
2.	Площадь земельного участка ± величина погрешности определения (вычисления) площади (Р ± ΔР), м²	662 ± 9,00
3.	Формула, примененная для вычисления предельной погрешности определения площади земельного участка, с подставленными значениями и итоговые (вычисленные) значения	3,5*0,10*√(662,00) = 9
4.	Площадь земельного участка согласно сведениям Единого государственного реестра недвижимости (Ркад), м²	602,00
5.	Оценка расхождения Р и Ркад (Р - Ркад), м²	60
6.	Предельный минимальный и максимальный размеры земельного участка (Рмин и Рмакс), м²	Рмин = — Рмакс = —
7.	Кадастровый или иной государственный учетный номер (инвентарный) здания, сооружения, объекта незавершенного строительства, расположенного на земельном участке	24:11:0090102:706
8.	Вид (виды) разрешенного использования	—
8.1.	Дополнительные сведения об использовании земельного участка	—
9.	Сведения о земельных участках (землях общего пользования, территории общего пользования), посредством которых обеспечивается доступ	Земли общего пользования
10.	Иные сведения	—
4. Пояснения к сведениям об уточняемом земельном участке с кадастровым номером		24:11:0090102:144 :
1.	—	

1. Сведения о характерных точках границ уточняемого земельного участка с кадастровым номером 24:11:0090102:145 :

Система координат МСК-167 (24) Зона № 4

Обозначение характерных точек границ	Координаты, м				Метод определения координат	Формулы, примененные для расчета средней квадратической погрешности определения координат характерных точек границ (Mt), с подставленными в такие формулы значениями и итоговые (вычисленные) значения Mt, м	Описание закрепления точки
	содержатся в Едином государственном реестре недвижимости		определены в результате выполнения комплексных кадастровых работ				
	X	Y	X	Y			
1	2	3	4	5	6	7	8
14	638 422,56	97 866,69	638 422,56	97 866,69	Метод спутниковых геодезических измерений (определений)	√(0,10^2 + 0,10^2) = 0,10	—
13	638 422,29	97 862,51	638 422,29	97 862,51			
6	638 421,88	97 857,20	638 421,88	97 857,20			
5	638 421,59	97 851,43	638 421,59	97 851,43			
4	638 420,97	97 840,01	638 420,97	97 840,01			
3	638 420,75	97 835,90	638 420,75	97 835,90			
16	638 440,73	97 835,79	—	—		0,10	
2699	—	—	638 420,65	97 834,05		√(0,10^2 + 0,10^2) = 0,10	
16	—	—	638 440,78	97 834,20			
9	638 440,78	97 837,03	638 440,78	97 837,03			
8	638 441,19	97 847,76	638 441,19	97 847,76			
7	638 441,02	97 852,45	638 441,02	97 852,45			

1	2	3	4	5	6	7	8
21	638 441,10	97 858,72	638 441,10	97 858,72	Метод спутниковых геодезических измерений (определений)	√(0,10^2 + 0,10^2) = 0,10	—
20	638 441,22	97 862,84	638 441,22	97 862,84			
19	638 441,40	97 866,83	638 441,40	97 866,83			
23	638 439,02	97 866,79	638 439,02	97 866,79			
22	638 433,39	97 866,79	638 433,39	97 866,79			
14	638 422,56	97 866,69	638 422,56	97 866,69			

2. Сведения о частях границ уточняемого земельного участка с кадастровым номером 24:11:0090102:145 :

Обозначение части границ		Горизонтальное проложение (S), м	Описание прохождения части границ	Сведения о согласовании местоположения границ (согласовано/спорное)
от т.	до т.			
1	2	3	4	5
14	13	4,19	—	согласовано
13	6	5,33		
6	5	5,78		
5	4	11,44		
4	3	4,12		
3	2699	1,85		
2699	16	20,13		
16	9	2,83		
9	8	10,74		
8	7	4,69		
7	21	6,27		
21	20	4,12		
20	19	3,99		
19	23	2,38		
23	22	5,63		
22	14	10,83		

3. Сведения о характеристиках уточняемого земельного участка с кадастровым номером 24:11:0090102:145 :

№ п/п	Наименование характеристики	Значение характеристики

1	2	3
1.	Адрес земельного участка	—
1.1.	Сведения о местоположении земельного участка (при отсутствии адреса) в структурированном в соответствии с федеральной информационной адресной системой виде	—
1.2.	Дополнительные сведения о местоположении земельного участка	—
2.	Площадь земельного участка ± величина погрешности определения (вычисления) площади (Р ± ΔР), м²	637 ± 9,00
3.	Формула, примененная для вычисления предельной погрешности определения площади земельного участка, с подставленными значениями и итоговые (вычисленные) значения	3,5*0,10*√(637,00) = 9
4.	Площадь земельного участка согласно сведениям Единого государственного реестра недвижимости (Ркад), м²	602,00
5.	Оценка расхождения Р и Ркад (Р - Ркад), м²	35
6.	Предельный минимальный и максимальный размеры земельного участка (Рмин и Рмакс), м²	Рмин = — Рмакс = —
7.	Кадастровый или иной государственный учетный номер (инвентарный) здания, сооружения, объекта незавершенного строительства, расположенного на земельном участке	24:11:0090102:706
8.	Вид (виды) разрешенного использования	—
8.1.	Дополнительные сведения об использовании земельного участка	—
9.	Сведения о земельных участках (землях общего пользования, территории общего пользования), посредством которых обеспечивается доступ	Земли общего пользования
10.	Иные сведения	—
4. Пояснения к сведениям об уточняемом земельном участке с кадастровым номером		24:11:0090102:145 :
1.	—	

Описание местоположения здания, сооружения, объекта незавершенного строительства на земельном участке

1. Сведения о характерных точках контура объекта недвижимости с кадастровым номером 24:11:0090102:770 :

Система координат МСК-167 (24) Зона № 4

Обозначение характерных точек границ	Содержатся в Едином государственном реестре недвижимости			Определены в ходе выполнения комплексных кадастровых работ			Метод определения координат	Формулы, примененные для расчета средней квадратической погрешности определения координат характерных точек (Mt), м, с подставленными в такие формулы значениями и итоговые (вычисленные) значения Mt, м
	координаты, м		Радиус, м	координаты, м		Радиус, м		
	X	Y	R	X	Y	R		
1	2	3	4	5	6	7	8	9
н16О	—	—	—	638 747,82	97 812,49	—	Метод спутниковых геодезических измерений (определений)	√(0,10^2 + 0,10^2) = 0,10
н17О	—	—	—	638 747,82	97 815,54	—		
н18О	—	—	—	638 744,45	97 815,54	—		
н19О	—	—	—	638 744,45	97 812,49	—		
н16О	—	—	—	638 747,82	97 812,49	—		

2. Сведения о характеристиках объекта недвижимости с кадастровым номером 24:11:0090102:770 :

№ п/п	Наименование характеристики	Значение характеристики
1	2	3
1.	Вид объекта недвижимости	Здание
2.	Ранее присвоенный государственный учетный номер (инвентарный) здания, сооружения, объекта незавершенного строительства	—
3.	Кадастровый номер земельного участка (земельных участков), в границах которого (которых) расположены здание, сооружение, объект незавершенного строительства	24:11:0090102:269
4.	Уникальный учетный номер кадастрового квартала, в границах которого расположены здание, сооружение, объект незавершенного строительства	24:11:0090102

1	2	3
5.	Адрес здания, сооружения, объекта незавершенного строительства	—
5.1.	Сведения о местоположении здания, сооружения, объекта незавершенного строительства (при отсутствии адреса) в структурированном в соответствии с федеральной информационной адресной системой виде	—
5.2.	Дополнительные сведения о местоположении	—
6.	Иные сведения	—

3. Пояснения к сведениям об объекте недвижимости с кадастровым номером 24:11:0090102:770 :

1.	—

1. Сведения о характерных точках контура объекта недвижимости с кадастровым номером 24:11:0090102:769 :

Система координат МСК-167 (24) Зона № 4

Обозначение характерных точек границ	Содержатся в Едином государственном реестре недвижимости			Определены в ходе выполнения комплексных кадастровых работ			Метод определения координат	Формулы, примененные для расчета средней квадратической погрешности определения координат характерных точек (Mt), м, с подставленными в такие формулы значениями и итоговые (вычисленные) значения Mt, м
	координаты, м		Радиус, м	координаты, м		Радиус, м		
	X	Y	R	X	Y	R		
1	2	3	4	5	6	7	8	9
н20О	—	—	—	638 760,74	97 812,90	—	Метод спутниковых геодезических измерений (определений)	√(0,10^2 + 0,10^2) = 0,10
н21О	—	—	—	638 760,74	97 819,56	—		
н22О	—	—	—	638 755,30	97 819,56	—		
н23О	—	—	—	638 755,30	97 812,90	—		
н20О	—	—	—	638 760,74	97 812,90	—		

2. Сведения о характеристиках объекта недвижимости с кадастровым номером 24:11:0090102:769 :

№ п/п	Наименование характеристики	Значение характеристики
1	2	3
1.	Вид объекта недвижимости	Здание

1	2	3
2.	Ранее присвоенный государственный учетный номер (инвентарный) здания, сооружения, объекта незавершенного строительства	—
3.	Кадастровый номер земельного участка (земельных участков), в границах которого (которых) расположены здание, сооружение, объект незавершенного строительства	24:11:0090102:269
4.	Уникальный учетный номер кадастрового квартала, в границах которого расположены здание, сооружение, объект незавершенного строительства	24:11:0090102
5.	Адрес здания, сооружения, объекта незавершенного строительства	—
5.1.	Сведения о местоположении здания, сооружения, объекта незавершенного строительства (при отсутствии адреса) в структурированном в соответствии с федеральной информационной адресной системой виде	—
5.2.	Дополнительные сведения о местоположении	—
6.	Иные сведения	—

3. Пояснения к сведениям об объекте недвижимости с кадастровым номером 24:11:0090102:769 :

1.	—

1. Сведения о характерных точках контура объекта недвижимости с кадастровым номером 24:11:0090102:834 :

Система координат МСК-167 (24) Зона № 4

Обозначение характерных точек границ	Содержатся в Едином государственном реестре недвижимости			Определены в ходе выполнения комплексных кадастровых работ			Метод определения координат	Формулы, примененные для расчета средней квадратической погрешности определения координат характерных точек (Mt), м, с подставленными в такие формулы значениями и итоговые (вычисленные) значения Mt, м
	координаты, м		Радиус, м	координаты, м		Радиус, м		
	X	Y	R	X	Y	R		
1	2	3	4	5	6	7	8	9
н33О	—	—	—	638 546,58	97 928,33	—	Метод спутниковых геодезических измерений (определений)	√(0,10^2 + 0,10^2) = 0,10
н34О	—	—	—	638 546,58	97 938,37	—		
н35О	—	—	—	638 532,44	97 938,37	—		

1	2	3	4	5	6	7	8	9
н36О	—	—	—	638 532,44	97 928,33	—	Метод спутниковых геодезических измерений (определений)	√(0,10^2 + 0,10^2) = 0,10
н33О	—	—	—	638 546,58	97 928,33	—		

2. Сведения о характеристиках объекта недвижимости с кадастровым номером 24:11:0090102:834 :

№ п/п	Наименование характеристики	Значение характеристики
1	2	3
1.	Вид объекта недвижимости	Здание
2.	Ранее присвоенный государственный учетный номер (инвентарный) здания, сооружения, объекта незавершенного строительства	—
3.	Кадастровый номер земельного участка (земельных участков), в границах которого (которых) расположены здание, сооружение, объект незавершенного строительства	24:11:0090102:564
4.	Уникальный учетный номер кадастрового квартала, в границах которого расположены здание, сооружение, объект незавершенного строительства	24:11:0090102
5.	Адрес здания, сооружения, объекта незавершенного строительства	—
5.1.	Сведения о местоположении здания, сооружения, объекта незавершенного строительства (при отсутствии адреса) в структурированном в соответствии с федеральной информационной адресной системой виде	—
5.2.	Дополнительные сведения о местоположении	—
6.	Иные сведения	—

3. Пояснения к сведениям об объекте недвижимости с кадастровым номером 24:11:0090102:834 :

1.	—

1. Сведения о характерных точках контура объекта недвижимости с кадастровым номером 24:11:0000000:13930 :

Система координат МСК-167 (24) Зона № 4

Обозначение характерных точек границ	Содержатся в Едином государственном реестре недвижимости			Определены в ходе выполнения комплексных кадастровых работ			Метод определения координат	Формулы, примененные для расчета средней квадратической погрешности определения координат характерных точек (Mt), м, с подставленными в такие формулы значениями и итоговые (вычисленные) значения Mt, м
	координаты, м		Радиус, м	координаты, м		Радиус, м		
	X	Y	R	X	Y	R		
1	2	3	4	5	6	7	8	9
н78О	—	—	—	638 706,52	97 048,11	—	Метод спутниковых геодезических измерений (определений)	√(0,10^2 + 0,10^2) = 0,10
н79О	—	—	—	638 710,47	97 051,20	—		
н80О	—	—	—	638 706,63	97 056,10	—		
н81О	—	—	—	638 702,63	97 053,09	—		
н78О	—	—	—	638 706,52	97 048,11	—		

2. Сведения о характеристиках объекта недвижимости с кадастровым номером 24:11:0000000:13930 :

№ п/п	Наименование характеристики	Значение характеристики
1	2	3
1.	Вид объекта недвижимости	Сооружение
2.	Ранее присвоенный государственный учетный номер (инвентарный) здания, сооружения, объекта незавершенного строительства	—
3.	Кадастровый номер земельного участка (земельных участков), в границах которого (которых) расположены здание, сооружение, объект незавершенного строительства	24:11:0090102:261
4.	Уникальный учетный номер кадастрового квартала, в границах которого расположены здание, сооружение, объект незавершенного строительства	24:11:0090102

1	2	3
5.	Адрес здания, сооружения, объекта незавершенного строительства	—
5.1.	Сведения о местоположении здания, сооружения, объекта незавершенного строительства (при отсутствии адреса) в структурированном в соответствии с федеральной информационной адресной системой виде	—
5.2.	Дополнительные сведения о местоположении	—
6.	Иные сведения	—

3. Пояснения к сведениям об объекте недвижимости с кадастровым номером 24:11:0000000:13930 :

1.	—

1. Сведения о характерных точках контура объекта недвижимости с кадастровым номером 24:11:0090102:684 :

Система координат МСК-167 (24) Зона № 4

Обозначение характерных точек границ	Содержатся в Едином государственном реестре недвижимости			Определены в ходе выполнения комплексных кадастровых работ			Метод определения координат	Формулы, примененные для расчета средней квадратической погрешности определения координат характерных точек (Mt), м, с подставленными в такие формулы значениями и итоговые (вычисленные) значения Mt, м
	координаты, м		Радиус, м	координаты, м		Радиус, м		
	X	Y	R	X	Y	R		
1	2	3	4	5	6	7	8	9
н82О	—	—	—	638 903,91	97 515,31	—	Метод спутниковых геодезических измерений (определений)	√(0,10^2 + 0,10^2) = 0,10
н83О	—	—	—	638 916,98	97 574,67	—		
н84О	—	—	—	638 904,90	97 577,27	—		
н85О	—	—	—	638 892,20	97 517,83	—		
н82О	—	—	—	638 903,91	97 515,31	—		

2. Сведения о характеристиках объекта недвижимости с кадастровым номером 24:11:0090102:684 :

№ п/п	Наименование характеристики	Значение характеристики
1	2	3
1.	Вид объекта недвижимости	Здание

1	2	3
2.	Ранее присвоенный государственный учетный номер (инвентарный) здания, сооружения, объекта незавершенного строительства	—
3.	Кадастровый номер земельного участка (земельных участков), в границах которого (которых) расположены здание, сооружение, объект незавершенного строительства	24:11:0090102:3343
4.	Уникальный учетный номер кадастрового квартала, в границах которого расположены здание, сооружение, объект незавершенного строительства	24:11:0090102
5.	Адрес здания, сооружения, объекта незавершенного строительства	—
5.1.	Сведения о местоположении здания, сооружения, объекта незавершенного строительства (при отсутствии адреса) в структурированном в соответствии с федеральной информационной адресной системой виде	—
5.2.	Дополнительные сведения о местоположении	—
6.	Иные сведения	—

3. Пояснения к сведениям об объекте недвижимости с кадастровым номером 24:11:0090102:684 :

1.	—

1. Сведения о характерных точках контура объекта недвижимости с кадастровым номером 24:11:0000000:14117 :

Система координат МСК-167 (24) Зона № 4

Обозначение характерных точек границ	Содержатся в Едином государственном реестре недвижимости			Определены в ходе выполнения комплексных кадастровых работ			Метод определения координат	Формулы, примененные для расчета средней квадратической погрешности определения координат характерных точек (Mt), м, с подставленными в такие формулы значениями и итоговые (вычисленные) значения Mt, м
	координаты, м		Радиус, м	координаты, м		Радиус, м		
	X	Y	R	X	Y	R		
1	2	3	4	5	6	7	8	9
н90О	—	—	—	638 953,12	97 607,45	—	Метод спутниковых геодезических измерений (определений)	√(0,10^2 + 0,10^2) = 0,10
н91О	—	—	—	638 941,85	97 609,84	—		
н92О	—	—	—	638 948,78	97 640,29	—		

1	2	3	4	5	6	7	8	9
н93О	—	—	—	638 959,97	97 637,77	—	Метод спутниковых геодезических измерений (определений)	√(0,10^2 + 0,10^2) = 0,10
н90О	—	—	—	638 953,12	97 607,45	—		

2. Сведения о характеристиках объекта недвижимости с кадастровым номером 24:11:0000000:14117 :

№ п/п	Наименование характеристики	Значение характеристики
1	2	3
1.	Вид объекта недвижимости	Здание
2.	Ранее присвоенный государственный учетный номер (инвентарный) здания, сооружения, объекта незавершенного строительства	—
3.	Кадастровый номер земельного участка (земельных участков), в границах которого (которых) расположены здание, сооружение, объект незавершенного строительства	24:11:0090102:3341
4.	Уникальный учетный номер кадастрового квартала, в границах которого расположены здание, сооружение, объект незавершенного строительства	24:11:0090102
5.	Адрес здания, сооружения, объекта незавершенного строительства	—
5.1.	Сведения о местоположении здания, сооружения, объекта незавершенного строительства (при отсутствии адреса) в структурированном в соответствии с федеральной информационной адресной системой виде	—
5.2.	Дополнительные сведения о местоположении	—
6.	Иные сведения	—

3. Пояснения к сведениям об объекте недвижимости с кадастровым номером 24:11:0000000:14117 :

1.	—

1. Сведения о характерных точках контура объекта недвижимости с кадастровым номером 24:11:0000000:14118 :

Система координат МСК-167 (24) Зона № 4

Обозначение характерных точек границ	Содержатся в Едином государственном реестре недвижимости			Определены в ходе выполнения комплексных кадастровых работ			Метод определения координат	Формулы, примененные для расчета средней квадратической погрешности определения координат характерных точек (Mt), м, с подставленными в такие формулы значениями и итоговые (вычисленные) значения Mt, м
	координаты, м		Радиус, м	координаты, м		Радиус, м		
	X	Y	R	X	Y	R		
1	2	3	4	5	6	7	8	9
н94О	—	—	—	638 942,53	97 559,21	—	Метод спутниковых геодезических измерений (определений)	√(0,10^2 + 0,10^2) = 0,10
н95О	—	—	—	638 930,89	97 561,94	—		
н96О	—	—	—	638 937,35	97 591,24	—		
н97О	—	—	—	638 948,97	97 588,40	—		
н94О	—	—	—	638 942,53	97 559,21	—		

2. Сведения о характеристиках объекта недвижимости с кадастровым номером 24:11:0000000:14118 :

№ п/п	Наименование характеристики	Значение характеристики
1	2	3
1.	Вид объекта недвижимости	Здание
2.	Ранее присвоенный государственный учетный номер (инвентарный) здания, сооружения, объекта незавершенного строительства	—
3.	Кадастровый номер земельного участка (земельных участков), в границах которого (которых) расположены здание, сооружение, объект незавершенного строительства	24:11:0090102:3341
4.	Уникальный учетный номер кадастрового квартала, в границах которого расположены здание, сооружение, объект незавершенного строительства	24:11:0090102

1	2	3
5.	Адрес здания, сооружения, объекта незавершенного строительства	—
5.1.	Сведения о местоположении здания, сооружения, объекта незавершенного строительства (при отсутствии адреса) в структурированном в соответствии с федеральной информационной адресной системой виде	—
5.2.	Дополнительные сведения о местоположении	—
6.	Иные сведения	—

3. Пояснения к сведениям об объекте недвижимости с кадастровым номером 24:11:0000000:14118 :

1.	—

1. Сведения о характерных точках контура объекта недвижимости с кадастровым номером 24:11:0000000:14119 :

Система координат МСК-167 (24) Зона № 4

Обозначение характерных точек границ	Содержатся в Едином государственном реестре недвижимости			Определены в ходе выполнения комплексных кадастровых работ			Метод определения координат	Формулы, примененные для расчета средней квадратической погрешности определения координат характерных точек (Mt), м, с подставленными в такие формулы значениями и итоговые (вычисленные) значения Mt, м
	координаты, м		Радиус, м	координаты, м		Радиус, м		
	X	Y	R	X	Y	R		
1	2	3	4	5	6	7	8	9
н98О	—	—	—	638 932,02	97 510,22	—	Метод спутниковых геодезических измерений (определений)	√(0,10^2 + 0,10^2) = 0,10
н99О	—	—	—	638 938,34	97 539,32	—		
н100О	—	—	—	638 926,47	97 541,68	—		
н101О	—	—	—	638 920,25	97 512,78	—		
н98О	—	—	—	638 932,02	97 510,22	—		

2. Сведения о характеристиках объекта недвижимости с кадастровым номером 24:11:0000000:14119 :

№ п/п	Наименование характеристики	Значение характеристики
1	2	3
1.	Вид объекта недвижимости	Здание

1	2	3
2.	Ранее присвоенный государственный учетный номер (инвентарный) здания, сооружения, объекта незавершенного строительства	—
3.	Кадастровый номер земельного участка (земельных участков), в границах которого (которых) расположены здание, сооружение, объект незавершенного строительства	24:11:0090102:3341
4.	Уникальный учетный номер кадастрового квартала, в границах которого расположены здание, сооружение, объект незавершенного строительства	24:11:0090102
5.	Адрес здания, сооружения, объекта незавершенного строительства	—
5.1.	Сведения о местоположении здания, сооружения, объекта незавершенного строительства (при отсутствии адреса) в структурированном в соответствии с федеральной информационной адресной системой виде	—
5.2.	Дополнительные сведения о местоположении	—
6.	Иные сведения	—

3. Пояснения к сведениям об объекте недвижимости с кадастровым номером 24:11:0000000:14119 :

1.	—

1. Сведения о характерных точках контура объекта недвижимости с кадастровым номером 24:11:0090102:1394 :

Система координат МСК-167 (24) Зона № 4

Обозначение характерных точек границ	Содержатся в Едином государственном реестре недвижимости			Определены в ходе выполнения комплексных кадастровых работ			Метод определения координат	Формулы, примененные для расчета средней квадратической погрешности определения координат характерных точек (Mt), м, с подставленными в такие формулы значениями и итоговые (вычисленные) значения Mt, м
	координаты, м		Радиус, м	координаты, м		Радиус, м		
	X	Y	R	X	Y	R		
1	2	3	4	5	6	7	8	9
н855О	—	—	—	638 479,13	97 510,47	—	Метод спутниковых геодезических измерений (определений)	√(0,10^2 + 0,10^2) = 0,10
н856О	—	—	—	638 479,26	97 514,74	—		
н857О	—	—	—	638 486,17	97 514,51	—		

1	2	3	4	5	6	7	8	9
н858О	—	—	—	638 486,01	97 510,24	—	Метод спутниковых геодезических измерений (определений)	√(0,10^2 + 0,10^2) = 0,10
н855О	—	—	—	638 479,13	97 510,47	—		

2. Сведения о характеристиках объекта недвижимости с кадастровым номером 24:11:0090102:1394 :

№ п/п	Наименование характеристики	Значение характеристики
1	2	3
1.	Вид объекта недвижимости	Здание
2.	Ранее присвоенный государственный учетный номер (инвентарный) здания, сооружения, объекта незавершенного строительства	—
3.	Кадастровый номер земельного участка (земельных участков), в границах которого (которых) расположены здание, сооружение, объект незавершенного строительства	24:11:0090102:1221
4.	Уникальный учетный номер кадастрового квартала, в границах которого расположены здание, сооружение, объект незавершенного строительства	24:11:0090102
5.	Адрес здания, сооружения, объекта незавершенного строительства	—
5.1.	Сведения о местоположении здания, сооружения, объекта незавершенного строительства (при отсутствии адреса) в структурированном в соответствии с федеральной информационной адресной системой виде	—
5.2.	Дополнительные сведения о местоположении	—
6.	Иные сведения	—

3. Пояснения к сведениям об объекте недвижимости с кадастровым номером 24:11:0090102:1394 :

1.	—

1. Сведения о характерных точках контура объекта недвижимости с кадастровым номером 24:11:0090102:1393 :

Система координат МСК-167 (24) Зона № 4

Обозначение характерных точек границ	Содержатся в Едином государственном реестре недвижимости			Определены в ходе выполнения комплексных кадастровых работ			Метод определения координат	Формулы, примененные для расчета средней квадратической погрешности определения координат характерных точек (Mt), м, с подставленными в такие формулы значениями и итоговые (вычисленные) значения Mt, м
	координаты, м		Радиус, м	координаты, м		Радиус, м		
	X	Y	R	X	Y	R		
1	2	3	4	5	6	7	8	9
н859О	—	—	—	638 466,14	97 397,89	—	Метод спутниковых геодезических измерений (определений)	√(0,10^2 + 0,10^2) = 0,10
н860О	—	—	—	638 466,30	97 402,06	—		
н861О	—	—	—	638 459,56	97 402,29	—		
н862О	—	—	—	638 459,56	97 398,13	—		
н859О	—	—	—	638 466,14	97 397,89	—		

2. Сведения о характеристиках объекта недвижимости с кадастровым номером 24:11:0090102:1393 :

№ п/п	Наименование характеристики	Значение характеристики
1	2	3
1.	Вид объекта недвижимости	Здание
2.	Ранее присвоенный государственный учетный номер (инвентарный) здания, сооружения, объекта незавершенного строительства	—
3.	Кадастровый номер земельного участка (земельных участков), в границах которого (которых) расположены здание, сооружение, объект незавершенного строительства	24:11:0090102:1241
4.	Уникальный учетный номер кадастрового квартала, в границах которого расположены здание, сооружение, объект незавершенного строительства	24:11:0090102

1	2	3
5.	Адрес здания, сооружения, объекта незавершенного строительства	—
5.1.	Сведения о местоположении здания, сооружения, объекта незавершенного строительства (при отсутствии адреса) в структурированном в соответствии с федеральной информационной адресной системой виде	—
5.2.	Дополнительные сведения о местоположении	—
6.	Иные сведения	—

3. Пояснения к сведениям об объекте недвижимости с кадастровым номером 24:11:0090102:1393 :

1.	—

1. Сведения о характерных точках контура объекта недвижимости с кадастровым номером 24:11:0090102:1395 :

Система координат МСК-167 (24) Зона № 4

Обозначение характерных точек границ	Содержатся в Едином государственном реестре недвижимости			Определены в ходе выполнения комплексных кадастровых работ			Метод определения координат	Формулы, примененные для расчета средней квадратической погрешности определения координат характерных точек (Mt), м, с подставленными в такие формулы значениями и итоговые (вычисленные) значения Mt, м
	координаты, м		Радиус, м	координаты, м		Радиус, м		
	X	Y	R	X	Y	R		
1	2	3	4	5	6	7	8	9
н1218О	—	—	—	638 475,46	97 418,12	—	Метод спутниковых геодезических измерений (определений)	√(0,10^2 + 0,10^2) = 0,10
н1219О	—	—	—	638 475,61	97 421,95	—		
н1220О	—	—	—	638 482,59	97 421,77	—		
н1221О	—	—	—	638 482,46	97 417,94	—		
н1218О	—	—	—	638 475,46	97 418,12	—		

2. Сведения о характеристиках объекта недвижимости с кадастровым номером 24:11:0090102:1395 :

№ п/п	Наименование характеристики	Значение характеристики
1	2	3
1.	Вид объекта недвижимости	Здание

1	2	3
2.	Ранее присвоенный государственный учетный номер (инвентарный) здания, сооружения, объекта незавершенного строительства	—
3.	Кадастровый номер земельного участка (земельных участков), в границах которого (которых) расположены здание, сооружение, объект незавершенного строительства	24:11:0090102:1199
4.	Уникальный учетный номер кадастрового квартала, в границах которого расположены здание, сооружение, объект незавершенного строительства	24:11:0090102
5.	Адрес здания, сооружения, объекта незавершенного строительства	—
5.1.	Сведения о местоположении здания, сооружения, объекта незавершенного строительства (при отсутствии адреса) в структурированном в соответствии с федеральной информационной адресной системой виде	—
5.2.	Дополнительные сведения о местоположении	—
6.	Иные сведения	—

3. Пояснения к сведениям об объекте недвижимости с кадастровым номером 24:11:0090102:1395 :

1.	—

1. Сведения о характерных точках контура объекта недвижимости с кадастровым номером 24:11:0090102:1399 :

Система координат МСК-167 (24) Зона № 4

Обозначение характерных точек границ	Содержатся в Едином государственном реестре недвижимости			Определены в ходе выполнения комплексных кадастровых работ			Метод определения координат	Формулы, примененные для расчета средней квадратической погрешности определения координат характерных точек (Mt), м, с подставленными в такие формулы значениями и итоговые (вычисленные) значения Mt, м
	координаты, м		Радиус, м	координаты, м		Радиус, м		
	X	Y	R	X	Y	R		
1	2	3	4	5	6	7	8	9
н1222О	—	—	—	638 498,07	97 525,90	—	Метод спутниковых геодезических измерений (определений)	√(0,10^2 + 0,10^2) = 0,10
н1223О	—	—	—	638 498,11	97 533,00	—		
н1224О	—	—	—	638 490,95	97 533,03	—		

1	2	3	4	5	6	7	8	9
н1225О	—	—	—	638 491,00	97 525,93	—	Метод спутниковых геодезических измерений (определений)	√(0,10^2 + 0,10^2) = 0,10
н1226О	—	—	—	638 491,70	97 525,93	—		
н1222О	—	—	—	638 498,07	97 525,90	—		

2. Сведения о характеристиках объекта недвижимости с кадастровым номером 24:11:0090102:1399 :

№ п/п	Наименование характеристики	Значение характеристики
1	2	3
1.	Вид объекта недвижимости	Здание
2.	Ранее присвоенный государственный учетный номер (инвентарный) здания, сооружения, объекта незавершенного строительства	—
3.	Кадастровый номер земельного участка (земельных участков), в границах которого (которых) расположены здание, сооружение, объект незавершенного строительства	24:11:0090102:1185
4.	Уникальный учетный номер кадастрового квартала, в границах которого расположены здание, сооружение, объект незавершенного строительства	24:11:0090102
5.	Адрес здания, сооружения, объекта незавершенного строительства	—
5.1.	Сведения о местоположении здания, сооружения, объекта незавершенного строительства (при отсутствии адреса) в структурированном в соответствии с федеральной информационной адресной системой виде	—
5.2.	Дополнительные сведения о местоположении	—
6.	Иные сведения	—

3. Пояснения к сведениям об объекте недвижимости с кадастровым номером 24:11:0090102:1399 :

1.	—

1. Сведения о характерных точках контура объекта недвижимости с кадастровым номером 24:11:0000000:1434 :

Система координат МСК-167 (24) Зона № 4

Обозначение характерных точек границ	Содержатся в Едином государственном реестре недвижимости			Определены в ходе выполнения комплексных кадастровых работ			Метод определения координат	Формулы, примененные для расчета средней квадратической погрешности определения координат характерных точек (Mt), м, с подставленными в такие формулы значениями и итоговые (вычисленные) значения Mt, м
	координаты, м		Радиус, м	координаты, м		Радиус, м		
	X	Y	R	X	Y	R		
1	2	3	4	5	6	7	8	9
н102О	—	—	—	638 744,26	97 234,17	—	Метод спутниковых геодезических измерений (определений)	√(0,10^2 + 0,10^2) = 0,10
н103О	—	—	—	638 746,87	97 240,94	—		
н104О	—	—	—	638 730,59	97 248,49	—		
н105О	—	—	—	638 727,45	97 240,65	—		
н102О	—	—	—	638 744,26	97 234,17	—		

2. Сведения о характеристиках объекта недвижимости с кадастровым номером 24:11:0000000:1434 :

№ п/п	Наименование характеристики	Значение характеристики
1	2	3
1.	Вид объекта недвижимости	Здание
2.	Ранее присвоенный государственный учетный номер (инвентарный) здания, сооружения, объекта незавершенного строительства	—
3.	Кадастровый номер земельного участка (земельных участков), в границах которого (которых) расположены здание, сооружение, объект незавершенного строительства	24:11:0090102:943
4.	Уникальный учетный номер кадастрового квартала, в границах которого расположены здание, сооружение, объект незавершенного строительства	24:11:0090102

1	2	3
5.	Адрес здания, сооружения, объекта незавершенного строительства	—
5.1.	Сведения о местоположении здания, сооружения, объекта незавершенного строительства (при отсутствии адреса) в структурированном в соответствии с федеральной информационной адресной системой виде	—
5.2.	Дополнительные сведения о местоположении	—
6.	Иные сведения	—

3. Пояснения к сведениям об объекте недвижимости с кадастровым номером 24:11:0000000:1434 :

1.	—

1. Сведения о характерных точках контура объекта недвижимости с кадастровым номером 24:11:0090102:1400 :

Система координат МСК-167 (24) Зона № 4

Обозначение характерных точек границ	Содержатся в Едином государственном реестре недвижимости			Определены в ходе выполнения комплексных кадастровых работ			Метод определения координат	Формулы, примененные для расчета средней квадратической погрешности определения координат характерных точек (Mt), м, с подставленными в такие формулы значениями и итоговые (вычисленные) значения Mt, м
	координаты, м		Радиус, м	координаты, м		Радиус, м		
	X	Y	R	X	Y	R		
1	2	3	4	5	6	7	8	9
н1235О	—	—	—	638 511,55	97 449,15	—	Метод спутниковых геодезических измерений (определений)	√(0,10^2 + 0,10^2) = 0,10
н1236О	—	—	—	638 511,67	97 454,93	—		
н1237О	—	—	—	638 504,99	97 454,95	—		
н1238О	—	—	—	638 504,97	97 449,20	—		
н1235О	—	—	—	638 511,55	97 449,15	—		

2. Сведения о характеристиках объекта недвижимости с кадастровым номером 24:11:0090102:1400 :

№ п/п	Наименование характеристики	Значение характеристики
1	2	3
1.	Вид объекта недвижимости	Здание

1	2	3
2.	Ранее присвоенный государственный учетный номер (инвентарный) здания, сооружения, объекта незавершенного строительства	—
3.	Кадастровый номер земельного участка (земельных участков), в границах которого (которых) расположены здание, сооружение, объект незавершенного строительства	24:11:0090102:1129
4.	Уникальный учетный номер кадастрового квартала, в границах которого расположены здание, сооружение, объект незавершенного строительства	24:11:0090102
5.	Адрес здания, сооружения, объекта незавершенного строительства	—
5.1.	Сведения о местоположении здания, сооружения, объекта незавершенного строительства (при отсутствии адреса) в структурированном в соответствии с федеральной информационной адресной системой виде	—
5.2.	Дополнительные сведения о местоположении	—
6.	Иные сведения	—

3. Пояснения к сведениям об объекте недвижимости с кадастровым номером 24:11:0090102:1400 :

1.	—

1. Сведения о характерных точках контура объекта недвижимости с кадастровым номером 24:11:0090102:1402 :

Система координат МСК-167 (24) Зона № 4

Обозначение характерных точек границ	Содержатся в Едином государственном реестре недвижимости			Определены в ходе выполнения комплексных кадастровых работ			Метод определения координат	Формулы, примененные для расчета средней квадратической погрешности определения координат характерных точек (Mt), м, с подставленными в такие формулы значениями и итоговые (вычисленные) значения Mt, м
	координаты, м		Радиус, м	координаты, м		Радиус, м		
	X	Y	R	X	Y	R		
1	2	3	4	5	6	7	8	9
н1239О	—	—	—	638 519,42	97 467,79	—	Метод спутниковых геодезических измерений (определений)	√(0,10^2 + 0,10^2) = 0,10
н1240О	—	—	—	638 519,48	97 471,55	—		
н1241О	—	—	—	638 526,53	97 471,49	—		

1	2	3	4	5	6	7	8	9
н1242О	—	—	—	638 526,57	97 467,72	—	Метод спутниковых геодезических измерений (определений)	√(0,10^2 + 0,10^2) = 0,10
н1239О	—	—	—	638 519,42	97 467,79	—		

2. Сведения о характеристиках объекта недвижимости с кадастровым номером 24:11:0090102:1402 :

№ п/п	Наименование характеристики	Значение характеристики
1	2	3
1.	Вид объекта недвижимости	Здание
2.	Ранее присвоенный государственный учетный номер (инвентарный) здания, сооружения, объекта незавершенного строительства	—
3.	Кадастровый номер земельного участка (земельных участков), в границах которого (которых) расположены здание, сооружение, объект незавершенного строительства	24:11:0090102:1101
4.	Уникальный учетный номер кадастрового квартала, в границах которого расположены здание, сооружение, объект незавершенного строительства	24:11:0090102
5.	Адрес здания, сооружения, объекта незавершенного строительства	—
5.1.	Сведения о местоположении здания, сооружения, объекта незавершенного строительства (при отсутствии адреса) в структурированном в соответствии с федеральной информационной адресной системой виде	—
5.2.	Дополнительные сведения о местоположении	—
6.	Иные сведения	—

3. Пояснения к сведениям об объекте недвижимости с кадастровым номером 24:11:0090102:1402 :

1.	—

1. Сведения о характерных точках контура объекта недвижимости с кадастровым номером 24:11:0090102:1403 :

Система координат МСК-167 (24) Зона № 4

Обозначение характерных точек границ	Содержатся в Едином государственном реестре недвижимости			Определены в ходе выполнения комплексных кадастровых работ			Метод определения координат	Формулы, примененные для расчета средней квадратической погрешности определения координат характерных точек (Mt), м, с подставленными в такие формулы значениями и итоговые (вычисленные) значения Mt, м
	координаты, м		Радиус, м	координаты, м		Радиус, м		
	X	Y	R	X	Y	R		
1	2	3	4	5	6	7	8	9
н1243О	—	—	—	638 526,53	97 471,49	—	Метод спутниковых геодезических измерений (определений)	√(0,10^2 + 0,10^2) = 0,10
н1244О	—	—	—	638 526,41	97 475,76	—		
н1245О	—	—	—	638 519,51	97 475,82	—		
н1246О	—	—	—	638 519,48	97 471,55	—		
н1243О	—	—	—	638 526,53	97 471,49	—		

2. Сведения о характеристиках объекта недвижимости с кадастровым номером 24:11:0090102:1403 :

№ п/п	Наименование характеристики	Значение характеристики
1	2	3
1.	Вид объекта недвижимости	Здание
2.	Ранее присвоенный государственный учетный номер (инвентарный) здания, сооружения, объекта незавершенного строительства	—
3.	Кадастровый номер земельного участка (земельных участков), в границах которого (которых) расположены здание, сооружение, объект незавершенного строительства	24:11:0090102:1102
4.	Уникальный учетный номер кадастрового квартала, в границах которого расположены здание, сооружение, объект незавершенного строительства	24:11:0090102

1	2	3
5.	Адрес здания, сооружения, объекта незавершенного строительства	—
5.1.	Сведения о местоположении здания, сооружения, объекта незавершенного строительства (при отсутствии адреса) в структурированном в соответствии с федеральной информационной адресной системой виде	—
5.2.	Дополнительные сведения о местоположении	—
6.	Иные сведения	—

3. Пояснения к сведениям об объекте недвижимости с кадастровым номером 24:11:0090102:1403 :

1.	—

1. Сведения о характерных точках контура объекта недвижимости с кадастровым номером 24:11:0090102:1404 :

Система координат МСК-167 (24) Зона № 4

Обозначение характерных точек границ	Содержатся в Едином государственном реестре недвижимости			Определены в ходе выполнения комплексных кадастровых работ			Метод определения координат	Формулы, примененные для расчета средней квадратической погрешности определения координат характерных точек (Mt), м, с подставленными в такие формулы значениями и итоговые (вычисленные) значения Mt, м
	координаты, м		Радиус, м	координаты, м		Радиус, м		
	X	Y	R	X	Y	R		
1	2	3	4	5	6	7	8	9
н1247О	—	—	—	638 497,93	97 509,78	—	Метод спутниковых геодезических измерений (определений)	√(0,10^2 + 0,10^2) = 0,10
н1248О	—	—	—	638 497,98	97 514,43	—		
н1249О	—	—	—	638 491,13	97 514,49	—		
н1250О	—	—	—	638 491,09	97 509,78	—		
н1247О	—	—	—	638 497,93	97 509,78	—		

2. Сведения о характеристиках объекта недвижимости с кадастровым номером 24:11:0090102:1404 :

№ п/п	Наименование характеристики	Значение характеристики
1	2	3
1.	Вид объекта недвижимости	Здание

1	2	3
2.	Ранее присвоенный государственный учетный номер (инвентарный) здания, сооружения, объекта незавершенного строительства	—
3.	Кадастровый номер земельного участка (земельных участков), в границах которого (которых) расположены здание, сооружение, объект незавершенного строительства	24:11:0090102:1181
4.	Уникальный учетный номер кадастрового квартала, в границах которого расположены здание, сооружение, объект незавершенного строительства	24:11:0090102
5.	Адрес здания, сооружения, объекта незавершенного строительства	—
5.1.	Сведения о местоположении здания, сооружения, объекта незавершенного строительства (при отсутствии адреса) в структурированном в соответствии с федеральной информационной адресной системой виде	—
5.2.	Дополнительные сведения о местоположении	—
6.	Иные сведения	—

3. Пояснения к сведениям об объекте недвижимости с кадастровым номером 24:11:0090102:1404 :

1.	—

1. Сведения о характерных точках контура объекта недвижимости с кадастровым номером 24:11:0090102:1405 :

Система координат МСК-167 (24) Зона № 4

Обозначение характерных точек границ	Содержатся в Едином государственном реестре недвижимости			Определены в ходе выполнения комплексных кадастровых работ			Метод определения координат	Формулы, примененные для расчета средней квадратической погрешности определения координат характерных точек (Mt), м, с подставленными в такие формулы значениями и итоговые (вычисленные) значения Mt, м
	координаты, м		Радиус, м	координаты, м		Радиус, м		
	X	Y	R	X	Y	R		
1	2	3	4	5	6	7	8	9
н1251О	—	—	—	638 483,62	97 446,26	—	Метод спутниковых геодезических измерений (определений)	√(0,10^2 + 0,10^2) = 0,10
н1252О	—	—	—	638 483,71	97 450,25	—		
н1253О	—	—	—	638 476,33	97 450,49	—		

1	2	3	4	5	6	7	8	9
н1254О	—	—	—	638 476,23	97 446,45	—	Метод спутниковых геодезических измерений (определений)	√(0,10^2 + 0,10^2) = 0,10
н1251О	—	—	—	638 483,62	97 446,26	—		

2. Сведения о характеристиках объекта недвижимости с кадастровым номером 24:11:0090102:1405 :

№ п/п	Наименование характеристики	Значение характеристики
1	2	3
1.	Вид объекта недвижимости	Здание
2.	Ранее присвоенный государственный учетный номер (инвентарный) здания, сооружения, объекта незавершенного строительства	—
3.	Кадастровый номер земельного участка (земельных участков), в границах которого (которых) расположены здание, сооружение, объект незавершенного строительства	24:11:0090102:1206
4.	Уникальный учетный номер кадастрового квартала, в границах которого расположены здание, сооружение, объект незавершенного строительства	24:11:0090102
5.	Адрес здания, сооружения, объекта незавершенного строительства	—
5.1.	Сведения о местоположении здания, сооружения, объекта незавершенного строительства (при отсутствии адреса) в структурированном в соответствии с федеральной информационной адресной системой виде	—
5.2.	Дополнительные сведения о местоположении	—
6.	Иные сведения	—

3. Пояснения к сведениям об объекте недвижимости с кадастровым номером 24:11:0090102:1405 :

1.	—

1. Сведения о характерных точках контура объекта недвижимости с кадастровым номером 24:11:0090102:1407 :

Система координат МСК-167 (24) Зона № 4

Обозначение характерных точек границ	Содержатся в Едином государственном реестре недвижимости			Определены в ходе выполнения комплексных кадастровых работ			Метод определения координат	Формулы, примененные для расчета средней квадратической погрешности определения координат характерных точек (Mt), м, с подставленными в такие формулы значениями и итоговые (вычисленные) значения Mt, м
	координаты, м		Радиус, м	координаты, м		Радиус, м		
	X	Y	R	X	Y	R		
1	2	3	4	5	6	7	8	9
н1255О	—	—	—	638 495,51	97 436,01	—	Метод спутниковых геодезических измерений (определений)	√(0,10^2 + 0,10^2) = 0,10
н1256О	—	—	—	638 495,67	97 440,28	—		
н1257О	—	—	—	638 488,99	97 440,52	—		
н1258О	—	—	—	638 488,92	97 436,25	—		
н1255О	—	—	—	638 495,51	97 436,01	—		

2. Сведения о характеристиках объекта недвижимости с кадастровым номером 24:11:0090102:1407 :

№ п/п	Наименование характеристики	Значение характеристики
1	2	3
1.	Вид объекта недвижимости	Здание
2.	Ранее присвоенный государственный учетный номер (инвентарный) здания, сооружения, объекта незавершенного строительства	—
3.	Кадастровый номер земельного участка (земельных участков), в границах которого (которых) расположены здание, сооружение, объект незавершенного строительства	24:11:0090102:1165
4.	Уникальный учетный номер кадастрового квартала, в границах которого расположены здание, сооружение, объект незавершенного строительства	24:11:0090102

1	2	3
5.	Адрес здания, сооружения, объекта незавершенного строительства	—
5.1.	Сведения о местоположении здания, сооружения, объекта незавершенного строительства (при отсутствии адреса) в структурированном в соответствии с федеральной информационной адресной системой виде	—
5.2.	Дополнительные сведения о местоположении	—
6.	Иные сведения	—

3. Пояснения к сведениям об объекте недвижимости с кадастровым номером 24:11:0090102:1407 :

1.	—

1. Сведения о характерных точках контура объекта недвижимости с кадастровым номером 24:11:0090102:1408 :

Система координат МСК-167 (24) Зона № 4

Обозначение характерных точек границ	Содержатся в Едином государственном реестре недвижимости			Определены в ходе выполнения комплексных кадастровых работ			Метод определения координат	Формулы, примененные для расчета средней квадратической погрешности определения координат характерных точек (Mt), м, с подставленными в такие формулы значениями и итоговые (вычисленные) значения Mt, м
	координаты, м		Радиус, м	координаты, м		Радиус, м		
	X	Y	R	X	Y	R		
1	2	3	4	5	6	7	8	9
н1259О	—	—	—	638 513,07	97 484,62	—	Метод спутниковых геодезических измерений (определений)	√(0,10^2 + 0,10^2) = 0,10
н1260О	—	—	—	638 513,41	97 492,38	—		
н1261О	—	—	—	638 506,29	97 492,54	—		
н1262О	—	—	—	638 505,65	97 484,79	—		
н1259О	—	—	—	638 513,07	97 484,62	—		

2. Сведения о характеристиках объекта недвижимости с кадастровым номером 24:11:0090102:1408 :

№ п/п	Наименование характеристики	Значение характеристики
1	2	3
1.	Вид объекта недвижимости	Здание

1	2	3
2.	Ранее присвоенный государственный учетный номер (инвентарный) здания, сооружения, объекта незавершенного строительства	—
3.	Кадастровый номер земельного участка (земельных участков), в границах которого (которых) расположены здание, сооружение, объект незавершенного строительства	24:11:0090102:1137
4.	Уникальный учетный номер кадастрового квартала, в границах которого расположены здание, сооружение, объект незавершенного строительства	24:11:0090102
5.	Адрес здания, сооружения, объекта незавершенного строительства	—
5.1.	Сведения о местоположении здания, сооружения, объекта незавершенного строительства (при отсутствии адреса) в структурированном в соответствии с федеральной информационной адресной системой виде	—
5.2.	Дополнительные сведения о местоположении	—
6.	Иные сведения	—

3. Пояснения к сведениям об объекте недвижимости с кадастровым номером 24:11:0090102:1408 :

1.	—

1. Сведения о характерных точках контура объекта недвижимости с кадастровым номером 24:11:0090102:1409 :

Система координат МСК-167 (24) Зона № 4

Обозначение характерных точек границ	Содержатся в Едином государственном реестре недвижимости			Определены в ходе выполнения комплексных кадастровых работ			Метод определения координат	Формулы, примененные для расчета средней квадратической погрешности определения координат характерных точек (Mt), м, с подставленными в такие формулы значениями и итоговые (вычисленные) значения Mt, м
	координаты, м		Радиус, м	координаты, м		Радиус, м		
	X	Y	R	X	Y	R		
1	2	3	4	5	6	7	8	9
н1263О	—	—	—	638 468,79	97 474,28	—	Метод спутниковых геодезических измерений (определений)	√(0,10^2 + 0,10^2) = 0,10
н1264О	—	—	—	638 468,94	97 478,36	—		
н1265О	—	—	—	638 462,51	97 478,53	—		

1	2	3	4	5	6	7	8	9
н1267О	—	—	—	638 462,40	97 474,74	—	Метод спутниковых геодезических измерений (определений)	√(0,10^2 + 0,10^2) = 0,10
н1266О	—	—	—	638 462,40	97 474,49	—		
н1263О	—	—	—	638 468,79	97 474,28	—		

2. Сведения о характеристиках объекта недвижимости с кадастровым номером 24:11:0090102:1409 :

№ п/п	Наименование характеристики	Значение характеристики
1	2	3
1.	Вид объекта недвижимости	Здание
2.	Ранее присвоенный государственный учетный номер (инвентарный) здания, сооружения, объекта незавершенного строительства	—
3.	Кадастровый номер земельного участка (земельных участков), в границах которого (которых) расположены здание, сооружение, объект незавершенного строительства	24:11:0090102:1260
4.	Уникальный учетный номер кадастрового квартала, в границах которого расположены здание, сооружение, объект незавершенного строительства	24:11:0090102
5.	Адрес здания, сооружения, объекта незавершенного строительства	—
5.1.	Сведения о местоположении здания, сооружения, объекта незавершенного строительства (при отсутствии адреса) в структурированном в соответствии с федеральной информационной адресной системой виде	—
5.2.	Дополнительные сведения о местоположении	—
6.	Иные сведения	—

3. Пояснения к сведениям об объекте недвижимости с кадастровым номером 24:11:0090102:1409 :

1.	—

1. Сведения о характерных точках контура объекта недвижимости с кадастровым номером 24:11:0090102:1410 :

Система координат МСК-167 (24) Зона № 4

Обозначение характерных точек границ	Содержатся в Едином государственном реестре недвижимости			Определены в ходе выполнения комплексных кадастровых работ			Метод определения координат	Формулы, примененные для расчета средней квадратической погрешности определения координат характерных точек (Mt), м, с подставленными в такие формулы значениями и итоговые (вычисленные) значения Mt, м
	координаты, м		Радиус, м	координаты, м		Радиус, м		
	X	Y	R	X	Y	R		
1	2	3	4	5	6	7	8	9
н1268О	—	—	—	638 495,67	97 440,28	—	Метод спутниковых геодезических измерений (определений)	√(0,10^2 + 0,10^2) = 0,10
н1269О	—	—	—	638 495,81	97 444,02	—		
н1270О	—	—	—	638 489,06	97 444,27	—		
н1271О	—	—	—	638 488,99	97 440,52	—		
н1268О	—	—	—	638 495,67	97 440,28	—		

2. Сведения о характеристиках объекта недвижимости с кадастровым номером 24:11:0090102:1410 :

№ п/п	Наименование характеристики	Значение характеристики
1	2	3
1.	Вид объекта недвижимости	Здание
2.	Ранее присвоенный государственный учетный номер (инвентарный) здания, сооружения, объекта незавершенного строительства	—
3.	Кадастровый номер земельного участка (земельных участков), в границах которого (которых) расположены здание, сооружение, объект незавершенного строительства	24:11:0090102:1166
4.	Уникальный учетный номер кадастрового квартала, в границах которого расположены здание, сооружение, объект незавершенного строительства	24:11:0090102

1	2	3
5.	Адрес здания, сооружения, объекта незавершенного строительства	—
5.1.	Сведения о местоположении здания, сооружения, объекта незавершенного строительства (при отсутствии адреса) в структурированном в соответствии с федеральной информационной адресной системой виде	—
5.2.	Дополнительные сведения о местоположении	—
6.	Иные сведения	—

3. Пояснения к сведениям об объекте недвижимости с кадастровым номером 24:11:0090102:1410 :

1.	—

1. Сведения о характерных точках контура объекта недвижимости с кадастровым номером 24:11:0090102:1411 :

Система координат МСК-167 (24) Зона № 4

Обозначение характерных точек границ	Содержатся в Едином государственном реестре недвижимости			Определены в ходе выполнения комплексных кадастровых работ			Метод определения координат	Формулы, примененные для расчета средней квадратической погрешности определения координат характерных точек (Mt), м, с подставленными в такие формулы значениями и итоговые (вычисленные) значения Mt, м
	координаты, м		Радиус, м	координаты, м		Радиус, м		
	X	Y	R	X	Y	R		
1	2	3	4	5	6	7	8	9
н1272О	—	—	—	638 497,58	97 494,10	—	Метод спутниковых геодезических измерений (определений)	√(0,10^2 + 0,10^2) = 0,10
н1273О	—	—	—	638 497,58	97 498,75	—		
н1274О	—	—	—	638 490,17	97 498,75	—		
н1275О	—	—	—	638 490,05	97 494,22	—		
н1500О	—	—	—	638 496,61	97 494,12	—		
н1272О	—	—	—	638 497,58	97 494,10	—		

2. Сведения о характеристиках объекта недвижимости с кадастровым номером 24:11:0090102:1411 :

№ п/п	Наименование характеристики	Значение характеристики

1	2	3
1.	Вид объекта недвижимости	Здание
2.	Ранее присвоенный государственный учетный номер (инвентарный) здания, сооружения, объекта незавершенного строительства	—
3.	Кадастровый номер земельного участка (земельных участков), в границах которого (которых) расположены здание, сооружение, объект незавершенного строительства	24:11:0090102:1178
4.	Уникальный учетный номер кадастрового квартала, в границах которого расположены здание, сооружение, объект незавершенного строительства	24:11:0090102
5.	Адрес здания, сооружения, объекта незавершенного строительства	—
5.1.	Сведения о местоположении здания, сооружения, объекта незавершенного строительства (при отсутствии адреса) в структурированном в соответствии с федеральной информационной адресной системой виде	—
5.2.	Дополнительные сведения о местоположении	—
6.	Иные сведения	—

3. Пояснения к сведениям об объекте недвижимости с кадастровым номером 24:11:0090102:1411 :

1.	—

1. Сведения о характерных точках контура объекта недвижимости с кадастровым номером 24:11:0090102:1414 :

Система координат МСК-167 (24) Зона № 4

Обозначение характерных точек границ	Содержатся в Едином государственном реестре недвижимости			Определены в ходе выполнения комплексных кадастровых работ			Метод определения координат	Формулы, примененные для расчета средней квадратической погрешности определения координат характерных точек (Mt), м, с подставленными в такие формулы значениями и итоговые (вычисленные) значения Mt, м
	координаты, м		Радиус, м	координаты, м		Радиус, м		
	X	Y	R	X	Y	R		
1	2	3	4	5	6	7	8	9
н1276О	—	—	—	638 484,30	97 474,21	—	Метод спутниковых геодезических измерений (определений)	√(0,10^2 + 0,10^2) = 0,10
н1277О	—	—	—	638 484,40	97 478,53	—		

1	2	3	4	5	6	7	8	9
н1278О	—	—	—	638 478,07	97 478,73	—	Метод спутниковых геодезических измерений (определений)	√(0,10^2 + 0,10^2) = 0,10
н1279О	—	—	—	638 477,93	97 474,42	—		
н1276О	—	—	—	638 484,30	97 474,21	—		

2. Сведения о характеристиках объекта недвижимости с кадастровым номером 24:11:0090102:1414 :

№ п/п	Наименование характеристики	Значение характеристики
1	2	3
1.	Вид объекта недвижимости	Здание
2.	Ранее присвоенный государственный учетный номер (инвентарный) здания, сооружения, объекта незавершенного строительства	—
3.	Кадастровый номер земельного участка (земельных участков), в границах которого (которых) расположены здание, сооружение, объект незавершенного строительства	24:11:0090102:1212
4.	Уникальный учетный номер кадастрового квартала, в границах которого расположены здание, сооружение, объект незавершенного строительства	24:11:0090102
5.	Адрес здания, сооружения, объекта незавершенного строительства	—
5.1.	Сведения о местоположении здания, сооружения, объекта незавершенного строительства (при отсутствии адреса) в структурированном в соответствии с федеральной информационной адресной системой виде	—
5.2.	Дополнительные сведения о местоположении	—
6.	Иные сведения	—

3. Пояснения к сведениям об объекте недвижимости с кадастровым номером 24:11:0090102:1414 :

1.	—

1. Сведения о характерных точках контура объекта недвижимости с кадастровым номером 24:11:0090102:1418 :

Система координат МСК-167 (24) Зона № 4

Обозначение характерных точек границ	Содержатся в Едином государственном реестре недвижимости			Определены в ходе выполнения комплексных кадастровых работ			Метод определения координат	Формулы, примененные для расчета средней квадратической погрешности определения координат характерных точек (Mt), м, с подставленными в такие формулы значениями и итоговые (вычисленные) значения Mt, м
	координаты, м		Радиус, м	координаты, м		Радиус, м		
	X	Y	R	X	Y	R		
1	2	3	4	5	6	7	8	9
н1280О	—	—	—	638 482,06	97 405,60	—	Метод спутниковых геодезических измерений (определений)	√(0,10^2 + 0,10^2) = 0,10
н1281О	—	—	—	638 482,20	97 409,85	—		
н1282О	—	—	—	638 475,21	97 410,03	—		
н1283О	—	—	—	638 475,07	97 405,78	—		
н1280О	—	—	—	638 482,06	97 405,60	—		

2. Сведения о характеристиках объекта недвижимости с кадастровым номером 24:11:0090102:1418 :

№ п/п	Наименование характеристики	Значение характеристики
1	2	3
1.	Вид объекта недвижимости	Здание
2.	Ранее присвоенный государственный учетный номер (инвентарный) здания, сооружения, объекта незавершенного строительства	—
3.	Кадастровый номер земельного участка (земельных участков), в границах которого (которых) расположены здание, сооружение, объект незавершенного строительства	24:11:0090102:1196
4.	Уникальный учетный номер кадастрового квартала, в границах которого расположены здание, сооружение, объект незавершенного строительства	24:11:0090102

1	2	3
5.	Адрес здания, сооружения, объекта незавершенного строительства	—
5.1.	Сведения о местоположении здания, сооружения, объекта незавершенного строительства (при отсутствии адреса) в структурированном в соответствии с федеральной информационной адресной системой виде	—
5.2.	Дополнительные сведения о местоположении	—
6.	Иные сведения	—

3. Пояснения к сведениям об объекте недвижимости с кадастровым номером 24:11:0090102:1418 :

1.	—

1. Сведения о характерных точках контура объекта недвижимости с кадастровым номером 24:11:0090102:1419 :

Система координат МСК-167 (24) Зона № 4

Обозначение характерных точек границ	Содержатся в Едином государственном реестре недвижимости			Определены в ходе выполнения комплексных кадастровых работ			Метод определения координат	Формулы, примененные для расчета средней квадратической погрешности определения координат характерных точек (Mt), м, с подставленными в такие формулы значениями и итоговые (вычисленные) значения Mt, м
	координаты, м		Радиус, м	координаты, м		Радиус, м		
	X	Y	R	X	Y	R		
1	2	3	4	5	6	7	8	9
н1284О	—	—	—	638 494,75	97 395,95	—	Метод спутниковых геодезических измерений (определений)	√(0,10^2 + 0,10^2) = 0,10
н1285О	—	—	—	638 494,81	97 399,84	—		
н1286О	—	—	—	638 487,73	97 399,96	—		
н1288О	—	—	—	638 487,65	97 396,28	—		
н1287О	—	—	—	638 487,65	97 396,07	—		
н1284О	—	—	—	638 494,75	97 395,95	—		

2. Сведения о характеристиках объекта недвижимости с кадастровым номером 24:11:0090102:1419 :

№ п/п	Наименование характеристики	Значение характеристики

1	2	3
1.	Вид объекта недвижимости	Здание
2.	Ранее присвоенный государственный учетный номер (инвентарный) здания, сооружения, объекта незавершенного строительства	—
3.	Кадастровый номер земельного участка (земельных участков), в границах которого (которых) расположены здание, сооружение, объект незавершенного строительства	24:11:0090102:1157
4.	Уникальный учетный номер кадастрового квартала, в границах которого расположены здание, сооружение, объект незавершенного строительства	24:11:0090102
5.	Адрес здания, сооружения, объекта незавершенного строительства	—
5.1.	Сведения о местоположении здания, сооружения, объекта незавершенного строительства (при отсутствии адреса) в структурированном в соответствии с федеральной информационной адресной системой виде	—
5.2.	Дополнительные сведения о местоположении	—
6.	Иные сведения	—

3. Пояснения к сведениям об объекте недвижимости с кадастровым номером 24:11:0090102:1419 :

1.	—

1. Сведения о характерных точках контура объекта недвижимости с кадастровым номером 24:11:0090102:1420 :

Система координат МСК-167 (24) Зона № 4

Обозначение характерных точек границ	Содержатся в Едином государственном реестре недвижимости			Определены в ходе выполнения комплексных кадастровых работ			Метод определения координат	Формулы, примененные для расчета средней квадратической погрешности определения координат характерных точек (Mt), м, с подставленными в такие формулы значениями и итоговые (вычисленные) значения Mt, м
	координаты, м		Радиус, м	координаты, м		Радиус, м		
	X	Y	R	X	Y	R		
1	2	3	4	5	6	7	8	9
н1289О	—	—	—	638 482,33	97 413,87	—	Метод спутниковых геодезических измерений (определений)	√(0,10^2 + 0,10^2) = 0,10
н1290О	—	—	—	638 482,46	97 417,94	—		

1	2	3	4	5	6	7	8	9
н1291О	—	—	—	638 475,46	97 418,12	—	Метод спутниковых геодезических измерений (определений)	√(0,10^2 + 0,10^2) = 0,10
н1292О	—	—	—	638 475,34	97 414,05	—		
н1289О	—	—	—	638 482,33	97 413,87	—		

2. Сведения о характеристиках объекта недвижимости с кадастровым номером 24:11:0090102:1420 :

№ п/п	Наименование характеристики	Значение характеристики
1	2	3
1.	Вид объекта недвижимости	Здание
2.	Ранее присвоенный государственный учетный номер (инвентарный) здания, сооружения, объекта незавершенного строительства	—
3.	Кадастровый номер земельного участка (земельных участков), в границах которого (которых) расположены здание, сооружение, объект незавершенного строительства	24:11:0090102:1198
4.	Уникальный учетный номер кадастрового квартала, в границах которого расположены здание, сооружение, объект незавершенного строительства	24:11:0090102
5.	Адрес здания, сооружения, объекта незавершенного строительства	—
5.1.	Сведения о местоположении здания, сооружения, объекта незавершенного строительства (при отсутствии адреса) в структурированном в соответствии с федеральной информационной адресной системой виде	—
5.2.	Дополнительные сведения о местоположении	—
6.	Иные сведения	—

3. Пояснения к сведениям об объекте недвижимости с кадастровым номером 24:11:0090102:1420 :

1.	—

1. Сведения о характерных точках контура объекта недвижимости с кадастровым номером 24:11:0090102:1422 :

Система координат МСК-167 (24) Зона № 4

Обозначение характерных точек границ	Содержатся в Едином государственном реестре недвижимости			Определены в ходе выполнения комплексных кадастровых работ			Метод определения координат	Формулы, примененные для расчета средней квадратической погрешности определения координат характерных точек (Mt), м, с подставленными в такие формулы значениями и итоговые (вычисленные) значения Mt, м
	координаты, м		Радиус, м	координаты, м		Радиус, м		
	X	Y	R	X	Y	R		
1	2	3	4	5	6	7	8	9
н1293О	—	—	—	638 487,04	97 539,19	—	Метод спутниковых геодезических измерений (определений)	√(0,10^2 + 0,10^2) = 0,10
н1294О	—	—	—	638 487,19	97 543,61	—		
н1295О	—	—	—	638 480,36	97 543,94	—		
н1296О	—	—	—	638 480,16	97 539,53	—		
н1293О	—	—	—	638 487,04	97 539,19	—		

2. Сведения о характеристиках объекта недвижимости с кадастровым номером 24:11:0090102:1422 :

№ п/п	Наименование характеристики	Значение характеристики
1	2	3
1.	Вид объекта недвижимости	Здание
2.	Ранее присвоенный государственный учетный номер (инвентарный) здания, сооружения, объекта незавершенного строительства	—
3.	Кадастровый номер земельного участка (земельных участков), в границах которого (которых) расположены здание, сооружение, объект незавершенного строительства	24:11:0090102:1228
4.	Уникальный учетный номер кадастрового квартала, в границах которого расположены здание, сооружение, объект незавершенного строительства	24:11:0090102

1	2	3
5.	Адрес здания, сооружения, объекта незавершенного строительства	—
5.1.	Сведения о местоположении здания, сооружения, объекта незавершенного строительства (при отсутствии адреса) в структурированном в соответствии с федеральной информационной адресной системой виде	—
5.2.	Дополнительные сведения о местоположении	—
6.	Иные сведения	—

3. Пояснения к сведениям об объекте недвижимости с кадастровым номером 24:11:0090102:1422 :

1.	—

1. Сведения о характерных точках контура объекта недвижимости с кадастровым номером 24:11:0090102:1423 :

Система координат МСК-167 (24) Зона № 4

Обозначение характерных точек границ	Содержатся в Едином государственном реестре недвижимости			Определены в ходе выполнения комплексных кадастровых работ			Метод определения координат	Формулы, примененные для расчета средней квадратической погрешности определения координат характерных точек (Mt), м, с подставленными в такие формулы значениями и итоговые (вычисленные) значения Mt, м
	координаты, м		Радиус, м	координаты, м		Радиус, м		
	X	Y	R	X	Y	R		
1	2	3	4	5	6	7	8	9
1298	638 526,32	97 508,20	—	638 526,32	97 508,20	—	Метод спутниковых геодезических измерений (определений)	√(0,10^2 + 0,10^2) = 0,10
н1299О	—	—	—	638 518,04	97 508,26	—		
1300	638 518,07	97 503,17	—	638 518,07	97 503,17	—		
1301	638 526,29	97 503,11	—	638 526,29	97 503,11	—		
1298	638 526,32	97 508,20	—	638 526,32	97 508,20	—		

2. Сведения о характеристиках объекта недвижимости с кадастровым номером 24:11:0090102:1423 :

№ п/п	Наименование характеристики	Значение характеристики
1	2	3
1.	Вид объекта недвижимости	Здание

1	2	3
2.	Ранее присвоенный государственный учетный номер (инвентарный) здания, сооружения, объекта незавершенного строительства	—
3.	Кадастровый номер земельного участка (земельных участков), в границах которого (которых) расположены здание, сооружение, объект незавершенного строительства	24:11:0090102:1109
4.	Уникальный учетный номер кадастрового квартала, в границах которого расположены здание, сооружение, объект незавершенного строительства	24:11:0090102
5.	Адрес здания, сооружения, объекта незавершенного строительства	—
5.1.	Сведения о местоположении здания, сооружения, объекта незавершенного строительства (при отсутствии адреса) в структурированном в соответствии с федеральной информационной адресной системой виде	—
5.2.	Дополнительные сведения о местоположении	—
6.	Иные сведения	—

3. Пояснения к сведениям об объекте недвижимости с кадастровым номером 24:11:0090102:1423 :

1.	—

1. Сведения о характерных точках контура объекта недвижимости с кадастровым номером 24:11:0090102:1424 :

Система координат МСК-167 (24) Зона № 4

Обозначение характерных точек границ	Содержатся в Едином государственном реестре недвижимости			Определены в ходе выполнения комплексных кадастровых работ			Метод определения координат	Формулы, примененные для расчета средней квадратической погрешности определения координат характерных точек (Mt), м, с подставленными в такие формулы значениями и итоговые (вычисленные) значения Mt, м
	координаты, м		Радиус, м	координаты, м		Радиус, м		
	X	Y	R	X	Y	R		
1	2	3	4	5	6	7	8	9
н1302О	—	—	—	638 469,54	97 498,80	—	Метод спутниковых геодезических измерений (определений)	√(0,10^2 + 0,10^2) = 0,10
н1303О	—	—	—	638 469,68	97 502,84	—		
н1304О	—	—	—	638 463,19	97 503,03	—		

1	2	3	4	5	6	7	8	9
н1305О	—	—	—	638 463,09	97 498,99	—	Метод спутниковых геодезических измерений (определений)	√(0,10^2 + 0,10^2) = 0,10
н1302О	—	—	—	638 469,54	97 498,80	—		

2. Сведения о характеристиках объекта недвижимости с кадастровым номером 24:11:0090102:1424 :

№ п/п	Наименование характеристики	Значение характеристики
1	2	3
1.	Вид объекта недвижимости	Здание
2.	Ранее присвоенный государственный учетный номер (инвентарный) здания, сооружения, объекта незавершенного строительства	—
3.	Кадастровый номер земельного участка (земельных участков), в границах которого (которых) расположены здание, сооружение, объект незавершенного строительства	24:11:0090102:1265
4.	Уникальный учетный номер кадастрового квартала, в границах которого расположены здание, сооружение, объект незавершенного строительства	24:11:0090102
5.	Адрес здания, сооружения, объекта незавершенного строительства	—
5.1.	Сведения о местоположении здания, сооружения, объекта незавершенного строительства (при отсутствии адреса) в структурированном в соответствии с федеральной информационной адресной системой виде	—
5.2.	Дополнительные сведения о местоположении	—
6.	Иные сведения	—

3. Пояснения к сведениям об объекте недвижимости с кадастровым номером 24:11:0090102:1424 :

1.	—

1. Сведения о характерных точках контура объекта недвижимости с кадастровым номером 24:11:0090102:1425 :

Система координат МСК-167 (24) Зона № 4

Обозначение характерных точек границ	Содержатся в Едином государственном реестре недвижимости			Определены в ходе выполнения комплексных кадастровых работ			Метод определения координат	Формулы, примененные для расчета средней квадратической погрешности определения координат характерных точек (Mt), м, с подставленными в такие формулы значениями и итоговые (вычисленные) значения Mt, м
	координаты, м		Радиус, м	координаты, м		Радиус, м		
	X	Y	R	X	Y	R		
1	2	3	4	5	6	7	8	9
н1306О	—	—	—	638 468,64	97 466,81	—	Метод спутниковых геодезических измерений (определений)	√(0,10^2 + 0,10^2) = 0,10
н1307О	—	—	—	638 468,74	97 470,80	—		
н1308О	—	—	—	638 460,96	97 471,02	—		
н1309О	—	—	—	638 460,99	97 467,03	—		
н1315О	—	—	—	638 461,41	97 467,02	—		
н1306О	—	—	—	638 468,64	97 466,81	—		

2. Сведения о характеристиках объекта недвижимости с кадастровым номером 24:11:0090102:1425 :

№ п/п	Наименование характеристики	Значение характеристики
1	2	3
1.	Вид объекта недвижимости	Здание
2.	Ранее присвоенный государственный учетный номер (инвентарный) здания, сооружения, объекта незавершенного строительства	—
3.	Кадастровый номер земельного участка (земельных участков), в границах которого (которых) расположены здание, сооружение, объект незавершенного строительства	24:11:0090102:1258
4.	Уникальный учетный номер кадастрового квартала, в границах которого расположены здание, сооружение, объект незавершенного строительства	24:11:0090102

1	2	3
5.	Адрес здания, сооружения, объекта незавершенного строительства	—
5.1.	Сведения о местоположении здания, сооружения, объекта незавершенного строительства (при отсутствии адреса) в структурированном в соответствии с федеральной информационной адресной системой виде	—
5.2.	Дополнительные сведения о местоположении	—
6.	Иные сведения	—

3. Пояснения к сведениям об объекте недвижимости с кадастровым номером 24:11:0090102:1425 :

1.	—

1. Сведения о характерных точках контура объекта недвижимости с кадастровым номером 24:11:0090102:1426 :

Система координат МСК-167 (24) Зона № 4

Обозначение характерных точек границ	Содержатся в Едином государственном реестре недвижимости			Определены в ходе выполнения комплексных кадастровых работ			Метод определения координат	Формулы, примененные для расчета средней квадратической погрешности определения координат характерных точек (Mt), м, с подставленными в такие формулы значениями и итоговые (вычисленные) значения Mt, м
	координаты, м		Радиус, м	координаты, м		Радиус, м		
	X	Y	R	X	Y	R		
1	2	3	4	5	6	7	8	9
н1310О	—	—	—	638 468,51	97 462,62	—	Метод спутниковых геодезических измерений (определений)	√(0,10^2 + 0,10^2) = 0,10
н1311О	—	—	—	638 468,64	97 466,81	—		
н1315О	—	—	—	638 461,41	97 467,02	—		
н1314О	—	—	—	638 461,42	97 466,63	—		
н1313О	—	—	—	638 461,44	97 462,82	—		
н1310О	—	—	—	638 468,51	97 462,62	—		

2. Сведения о характеристиках объекта недвижимости с кадастровым номером 24:11:0090102:1426 :

№ п/п	Наименование характеристики	Значение характеристики

1	2	3
1.	Вид объекта недвижимости	Здание
2.	Ранее присвоенный государственный учетный номер (инвентарный) здания, сооружения, объекта незавершенного строительства	—
3.	Кадастровый номер земельного участка (земельных участков), в границах которого (которых) расположены здание, сооружение, объект незавершенного строительства	24:11:0090102:1257
4.	Уникальный учетный номер кадастрового квартала, в границах которого расположены здание, сооружение, объект незавершенного строительства	24:11:0090102
5.	Адрес здания, сооружения, объекта незавершенного строительства	—
5.1.	Сведения о местоположении здания, сооружения, объекта незавершенного строительства (при отсутствии адреса) в структурированном в соответствии с федеральной информационной адресной системой виде	—
5.2.	Дополнительные сведения о местоположении	—
6.	Иные сведения	—

3. Пояснения к сведениям об объекте недвижимости с кадастровым номером 24:11:0090102:1426 :

1.	—

1. Сведения о характерных точках контура объекта недвижимости с кадастровым номером 24:11:0090102:1428 :

Система координат МСК-167 (24) Зона № 4

Обозначение характерных точек границ	Содержатся в Едином государственном реестре недвижимости			Определены в ходе выполнения комплексных кадастровых работ			Метод определения координат	Формулы, примененные для расчета средней квадратической погрешности определения координат характерных точек (Mt), м, с подставленными в такие формулы значениями и итоговые (вычисленные) значения Mt, м
	координаты, м		Радиус, м	координаты, м		Радиус, м		
	X	Y	R	X	Y	R		
1	2	3	4	5	6	7	8	9
н1316О	—	—	—	638 486,17	97 514,51	—	Метод спутниковых геодезических измерений (определений)	√(0,10^2 + 0,10^2) = 0,10
н1317О	—	—	—	638 486,31	97 518,35	—		

1	2	3	4	5	6	7	8	9
н1318О	—	—	—	638 479,40	97 518,58	—	Метод спутниковых геодезических измерений (определений)	√(0,10^2 + 0,10^2) = 0,10
н1319О	—	—	—	638 479,26	97 514,74	—		
н1316О	—	—	—	638 486,17	97 514,51	—		

2. Сведения о характеристиках объекта недвижимости с кадастровым номером 24:11:0090102:1428 :

№ п/п	Наименование характеристики	Значение характеристики
1	2	3
1.	Вид объекта недвижимости	Здание
2.	Ранее присвоенный государственный учетный номер (инвентарный) здания, сооружения, объекта незавершенного строительства	—
3.	Кадастровый номер земельного участка (земельных участков), в границах которого (которых) расположены здание, сооружение, объект незавершенного строительства	24:11:0090102:1222
4.	Уникальный учетный номер кадастрового квартала, в границах которого расположены здание, сооружение, объект незавершенного строительства	24:11:0090102
5.	Адрес здания, сооружения, объекта незавершенного строительства	—
5.1.	Сведения о местоположении здания, сооружения, объекта незавершенного строительства (при отсутствии адреса) в структурированном в соответствии с федеральной информационной адресной системой виде	—
5.2.	Дополнительные сведения о местоположении	—
6.	Иные сведения	—

3. Пояснения к сведениям об объекте недвижимости с кадастровым номером 24:11:0090102:1428 :

1.	—

1. Сведения о характерных точках контура объекта недвижимости с кадастровым номером 24:11:0090102:1429 :

Система координат МСК-167 (24) Зона № 4

Обозначение характерных точек границ	Содержатся в Едином государственном реестре недвижимости			Определены в ходе выполнения комплексных кадастровых работ			Метод определения координат	Формулы, примененные для расчета средней квадратической погрешности определения координат характерных точек (Mt), м, с подставленными в такие формулы значениями и итоговые (вычисленные) значения Mt, м
	координаты, м		Радиус, м	координаты, м		Радиус, м		
	X	Y	R	X	Y	R		
1	2	3	4	5	6	7	8	9
н1320О	—	—	—	638 513,59	97 496,56	—	Метод спутниковых геодезических измерений (определений)	√(0,10^2 + 0,10^2) = 0,10
н1321О	—	—	—	638 513,75	97 500,84	—		
н1322О	—	—	—	638 506,98	97 501,00	—		
н1323О	—	—	—	638 506,64	97 496,72	—		
н1320О	—	—	—	638 513,59	97 496,56	—		

2. Сведения о характеристиках объекта недвижимости с кадастровым номером 24:11:0090102:1429 :

№ п/п	Наименование характеристики	Значение характеристики
1	2	3
1.	Вид объекта недвижимости	Здание
2.	Ранее присвоенный государственный учетный номер (инвентарный) здания, сооружения, объекта незавершенного строительства	—
3.	Кадастровый номер земельного участка (земельных участков), в границах которого (которых) расположены здание, сооружение, объект незавершенного строительства	24:11:0090102:1139
4.	Уникальный учетный номер кадастрового квартала, в границах которого расположены здание, сооружение, объект незавершенного строительства	24:11:0090102

1	2	3
5.	Адрес здания, сооружения, объекта незавершенного строительства	—
5.1.	Сведения о местоположении здания, сооружения, объекта незавершенного строительства (при отсутствии адреса) в структурированном в соответствии с федеральной информационной адресной системой виде	—
5.2.	Дополнительные сведения о местоположении	—
6.	Иные сведения	—

3. Пояснения к сведениям об объекте недвижимости с кадастровым номером 24:11:0090102:1429 :

1.	—

1. Сведения о характерных точках контура объекта недвижимости с кадастровым номером 24:11:0090102:1434 :

Система координат МСК-167 (24) Зона № 4

Обозначение характерных точек границ	Содержатся в Едином государственном реестре недвижимости			Определены в ходе выполнения комплексных кадастровых работ			Метод определения координат	Формулы, примененные для расчета средней квадратической погрешности определения координат характерных точек (Mt), м, с подставленными в такие формулы значениями и итоговые (вычисленные) значения Mt, м
	координаты, м		Радиус, м	координаты, м		Радиус, м		
	X	Y	R	X	Y	R		
1	2	3	4	5	6	7	8	9
н1324О	—	—	—	638 470,41	97 527,12	—	Метод спутниковых геодезических измерений (определений)	√(0,10^2 + 0,10^2) = 0,10
н1325О	—	—	—	638 470,55	97 531,83	—		
н1326О	—	—	—	638 464,08	97 532,02	—		
н1327О	—	—	—	638 463,76	97 527,32	—		
н1324О	—	—	—	638 470,41	97 527,12	—		

2. Сведения о характеристиках объекта недвижимости с кадастровым номером 24:11:0090102:1434 :

№ п/п	Наименование характеристики	Значение характеристики
1	2	3
1.	Вид объекта недвижимости	Здание

1	2	3
2.	Ранее присвоенный государственный учетный номер (инвентарный) здания, сооружения, объекта незавершенного строительства	—
3.	Кадастровый номер земельного участка (земельных участков), в границах которого (которых) расположены здание, сооружение, объект незавершенного строительства	24:11:0090102:1272
4.	Уникальный учетный номер кадастрового квартала, в границах которого расположены здание, сооружение, объект незавершенного строительства	24:11:0090102
5.	Адрес здания, сооружения, объекта незавершенного строительства	—
5.1.	Сведения о местоположении здания, сооружения, объекта незавершенного строительства (при отсутствии адреса) в структурированном в соответствии с федеральной информационной адресной системой виде	—
5.2.	Дополнительные сведения о местоположении	—
6.	Иные сведения	—

3. Пояснения к сведениям об объекте недвижимости с кадастровым номером 24:11:0090102:1434 :

1.	—

1. Сведения о характерных точках контура объекта недвижимости с кадастровым номером 24:11:0090102:1435 :

Система координат МСК-167 (24) Зона № 4

Обозначение характерных точек границ	Содержатся в Едином государственном реестре недвижимости			Определены в ходе выполнения комплексных кадастровых работ			Метод определения координат	Формулы, примененные для расчета средней квадратической погрешности определения координат характерных точек (Mt), м, с подставленными в такие формулы значениями и итоговые (вычисленные) значения Mt, м
	координаты, м		Радиус, м	координаты, м		Радиус, м		
	X	Y	R	X	Y	R		
1	2	3	4	5	6	7	8	9
н1328О	—	—	—	638 467,49	97 434,48	—	Метод спутниковых геодезических измерений (определений)	√(0,10^2 + 0,10^2) = 0,10
н1329О	—	—	—	638 467,69	97 438,75	—		
н1330О	—	—	—	638 460,43	97 439,01	—		

1	2	3	4	5	6	7	8	9
н1331О	—	—	—	638 460,32	97 434,74	—	Метод спутниковых геодезических измерений (определений)	√(0,10^2 + 0,10^2) = 0,10
н1328О	—	—	—	638 467,49	97 434,48	—		

2. Сведения о характеристиках объекта недвижимости с кадастровым номером 24:11:0090102:1435 :

№ п/п	Наименование характеристики	Значение характеристики
1	2	3
1.	Вид объекта недвижимости	Здание
2.	Ранее присвоенный государственный учетный номер (инвентарный) здания, сооружения, объекта незавершенного строительства	—
3.	Кадастровый номер земельного участка (земельных участков), в границах которого (которых) расположены здание, сооружение, объект незавершенного строительства	24:11:0090102:1250
4.	Уникальный учетный номер кадастрового квартала, в границах которого расположены здание, сооружение, объект незавершенного строительства	24:11:0090102
5.	Адрес здания, сооружения, объекта незавершенного строительства	—
5.1.	Сведения о местоположении здания, сооружения, объекта незавершенного строительства (при отсутствии адреса) в структурированном в соответствии с федеральной информационной адресной системой виде	—
5.2.	Дополнительные сведения о местоположении	—
6.	Иные сведения	—

3. Пояснения к сведениям об объекте недвижимости с кадастровым номером 24:11:0090102:1435 :

1.	—

1. Сведения о характерных точках контура объекта недвижимости с кадастровым номером 24:11:0090102:1436 :

Система координат МСК-167 (24) Зона № 4

Обозначение характерных точек границ	Содержатся в Едином государственном реестре недвижимости			Определены в ходе выполнения комплексных кадастровых работ			Метод определения координат	Формулы, примененные для расчета средней квадратической погрешности определения координат характерных точек (Mt), м, с подставленными в такие формулы значениями и итоговые (вычисленные) значения Mt, м
	координаты, м		Радиус, м	координаты, м		Радиус, м		
	X	Y	R	X	Y	R		
1	2	3	4	5	6	7	8	9
н1332О	—	—	—	638 466,90	97 418,53	—	Метод спутниковых геодезических измерений (определений)	√(0,10^2 + 0,10^2) = 0,10
н1333О	—	—	—	638 467,04	97 422,50	—		
н1334О	—	—	—	638 459,99	97 422,75	—		
н1335О	—	—	—	638 459,88	97 418,79	—		
н1332О	—	—	—	638 466,90	97 418,53	—		

2. Сведения о характеристиках объекта недвижимости с кадастровым номером 24:11:0090102:1436 :

№ п/п	Наименование характеристики	Значение характеристики
1	2	3
1.	Вид объекта недвижимости	Здание
2.	Ранее присвоенный государственный учетный номер (инвентарный) здания, сооружения, объекта незавершенного строительства	—
3.	Кадастровый номер земельного участка (земельных участков), в границах которого (которых) расположены здание, сооружение, объект незавершенного строительства	24:11:0090102:1246
4.	Уникальный учетный номер кадастрового квартала, в границах которого расположены здание, сооружение, объект незавершенного строительства	24:11:0090102

1	2	3
5.	Адрес здания, сооружения, объекта незавершенного строительства	—
5.1.	Сведения о местоположении здания, сооружения, объекта незавершенного строительства (при отсутствии адреса) в структурированном в соответствии с федеральной информационной адресной системой виде	—
5.2.	Дополнительные сведения о местоположении	—
6.	Иные сведения	—

3. Пояснения к сведениям об объекте недвижимости с кадастровым номером 24:11:0090102:1436 :

1.	—

1. Сведения о характерных точках контура объекта недвижимости с кадастровым номером 24:11:0090102:1437 :

Система координат МСК-167 (24) Зона № 4

Обозначение характерных точек границ	Содержатся в Едином государственном реестре недвижимости			Определены в ходе выполнения комплексных кадастровых работ			Метод определения координат	Формулы, примененные для расчета средней квадратической погрешности определения координат характерных точек (Mt), м, с подставленными в такие формулы значениями и итоговые (вычисленные) значения Mt, м
	координаты, м		Радиус, м	координаты, м		Радиус, м		
	X	Y	R	X	Y	R		
1	2	3	4	5	6	7	8	9
н1336О	—	—	—	638 486,63	97 527,35	—	Метод спутниковых геодезических измерений (определений)	√(0,10^2 + 0,10^2) = 0,10
н1337О	—	—	—	638 486,78	97 531,62	—		
н1338О	—	—	—	638 479,84	97 531,85	—		
н1339О	—	—	—	638 479,70	97 527,58	—		
н1336О	—	—	—	638 486,63	97 527,35	—		

2. Сведения о характеристиках объекта недвижимости с кадастровым номером 24:11:0090102:1437 :

№ п/п	Наименование характеристики	Значение характеристики
1	2	3
1.	Вид объекта недвижимости	Здание

1	2	3
2.	Ранее присвоенный государственный учетный номер (инвентарный) здания, сооружения, объекта незавершенного строительства	—
3.	Кадастровый номер земельного участка (земельных участков), в границах которого (которых) расположены здание, сооружение, объект незавершенного строительства	24:11:0090102:1225
4.	Уникальный учетный номер кадастрового квартала, в границах которого расположены здание, сооружение, объект незавершенного строительства	24:11:0090102
5.	Адрес здания, сооружения, объекта незавершенного строительства	—
5.1.	Сведения о местоположении здания, сооружения, объекта незавершенного строительства (при отсутствии адреса) в структурированном в соответствии с федеральной информационной адресной системой виде	—
5.2.	Дополнительные сведения о местоположении	—
6.	Иные сведения	—

3. Пояснения к сведениям об объекте недвижимости с кадастровым номером 24:11:0090102:1437 :

1.	—

1. Сведения о характерных точках контура объекта недвижимости с кадастровым номером 24:11:0090102:1439 :

Система координат МСК-167 (24) Зона № 4

Обозначение характерных точек границ	Содержатся в Едином государственном реестре недвижимости			Определены в ходе выполнения комплексных кадастровых работ			Метод определения координат	Формулы, примененные для расчета средней квадратической погрешности определения координат характерных точек (Mt), м, с подставленными в такие формулы значениями и итоговые (вычисленные) значения Mt, м
	координаты, м		Радиус, м	координаты, м		Радиус, м		
	X	Y	R	X	Y	R		
1	2	3	4	5	6	7	8	9
н1340О	—	—	—	638 484,17	97 469,47	—	Метод спутниковых геодезических измерений (определений)	√(0,10^2 + 0,10^2) = 0,10
н1341О	—	—	—	638 484,30	97 474,21	—		
н1342О	—	—	—	638 477,93	97 474,42	—		

1	2	3	4	5	6	7	8	9
н1343О	—	—	—	638 477,78	97 469,69	—	Метод спутниковых геодезических измерений (определений)	√(0,10^2 + 0,10^2) = 0,10
н1340О	—	—	—	638 484,17	97 469,47	—		

2. Сведения о характеристиках объекта недвижимости с кадастровым номером 24:11:0090102:1439 :

№ п/п	Наименование характеристики	Значение характеристики
1	2	3
1.	Вид объекта недвижимости	Здание
2.	Ранее присвоенный государственный учетный номер (инвентарный) здания, сооружения, объекта незавершенного строительства	—
3.	Кадастровый номер земельного участка (земельных участков), в границах которого (которых) расположены здание, сооружение, объект незавершенного строительства	24:11:0090102:1211
4.	Уникальный учетный номер кадастрового квартала, в границах которого расположены здание, сооружение, объект незавершенного строительства	24:11:0090102
5.	Адрес здания, сооружения, объекта незавершенного строительства	—
5.1.	Сведения о местоположении здания, сооружения, объекта незавершенного строительства (при отсутствии адреса) в структурированном в соответствии с федеральной информационной адресной системой виде	—
5.2.	Дополнительные сведения о местоположении	—
6.	Иные сведения	—

3. Пояснения к сведениям об объекте недвижимости с кадастровым номером 24:11:0090102:1439 :

1.	—

1. Сведения о характерных точках контура объекта недвижимости с кадастровым номером 24:11:0090102:1440 :

Система координат МСК-167 (24) Зона № 4

Обозначение характерных точек границ	Содержатся в Едином государственном реестре недвижимости			Определены в ходе выполнения комплексных кадастровых работ			Метод определения координат	Формулы, примененные для расчета средней квадратической погрешности определения координат характерных точек (Mt), м, с подставленными в такие формулы значениями и итоговые (вычисленные) значения Mt, м
	координаты, м		Радиус, м	координаты, м		Радиус, м		
	X	Y	R	X	Y	R		
1	2	3	4	5	6	7	8	9
н1344О	—	—	—	638 483,30	97 433,87	—	Метод спутниковых геодезических измерений (определений)	√(0,10^2 + 0,10^2) = 0,10
н1345О	—	—	—	638 483,43	97 438,19	—		
н1346О	—	—	—	638 476,01	97 438,38	—		
н1347О	—	—	—	638 475,91	97 434,06	—		
н1348О	—	—	—	638 482,97	97 433,88	—		
н1344О	—	—	—	638 483,30	97 433,87	—		

2. Сведения о характеристиках объекта недвижимости с кадастровым номером 24:11:0090102:1440 :

№ п/п	Наименование характеристики	Значение характеристики
1	2	3
1.	Вид объекта недвижимости	Здание
2.	Ранее присвоенный государственный учетный номер (инвентарный) здания, сооружения, объекта незавершенного строительства	—
3.	Кадастровый номер земельного участка (земельных участков), в границах которого (которых) расположены здание, сооружение, объект незавершенного строительства	24:11:0090102:1203
4.	Уникальный учетный номер кадастрового квартала, в границах которого расположены здание, сооружение, объект незавершенного строительства	24:11:0090102

1	2	3
5.	Адрес здания, сооружения, объекта незавершенного строительства	—
5.1.	Сведения о местоположении здания, сооружения, объекта незавершенного строительства (при отсутствии адреса) в структурированном в соответствии с федеральной информационной адресной системой виде	—
5.2.	Дополнительные сведения о местоположении	—
6.	Иные сведения	—

3. Пояснения к сведениям об объекте недвижимости с кадастровым номером 24:11:0090102:1440 :

1.	—

1. Сведения о характерных точках контура объекта недвижимости с кадастровым номером 24:11:0090102:1441 :

Система координат МСК-167 (24) Зона № 4

Обозначение характерных точек границ	Содержатся в Едином государственном реестре недвижимости			Определены в ходе выполнения комплексных кадастровых работ			Метод определения координат	Формулы, примененные для расчета средней квадратической погрешности определения координат характерных точек (Mt), м, с подставленными в такие формулы значениями и итоговые (вычисленные) значения Mt, м
	координаты, м		Радиус, м	координаты, м		Радиус, м		
	X	Y	R	X	Y	R		
1	2	3	4	5	6	7	8	9
н1349О	—	—	—	638 526,16	97 442,46	—	Метод спутниковых геодезических измерений (определений)	√(0,10^2 + 0,10^2) = 0,10
н1350О	—	—	—	638 526,32	97 446,91	—		
н1351О	—	—	—	638 519,25	97 446,97	—		
н1352О	—	—	—	638 519,19	97 442,52	—		
н1349О	—	—	—	638 526,16	97 442,46	—		

2. Сведения о характеристиках объекта недвижимости с кадастровым номером 24:11:0090102:1441 :

№ п/п	Наименование характеристики	Значение характеристики
1	2	3
1.	Вид объекта недвижимости	Здание

1	2	3
2.	Ранее присвоенный государственный учетный номер (инвентарный) здания, сооружения, объекта незавершенного строительства	—
3.	Кадастровый номер земельного участка (земельных участков), в границах которого (которых) расположены здание, сооружение, объект незавершенного строительства	24:11:0090102:1095
4.	Уникальный учетный номер кадастрового квартала, в границах которого расположены здание, сооружение, объект незавершенного строительства	24:11:0090102
5.	Адрес здания, сооружения, объекта незавершенного строительства	—
5.1.	Сведения о местоположении здания, сооружения, объекта незавершенного строительства (при отсутствии адреса) в структурированном в соответствии с федеральной информационной адресной системой виде	—
5.2.	Дополнительные сведения о местоположении	—
6.	Иные сведения	—

3. Пояснения к сведениям об объекте недвижимости с кадастровым номером 24:11:0090102:1441 :

1.	—

1. Сведения о характерных точках контура объекта недвижимости с кадастровым номером 24:11:0090102:1442 :

Система координат МСК-167 (24) Зона № 4

Обозначение характерных точек границ	Содержатся в Едином государственном реестре недвижимости			Определены в ходе выполнения комплексных кадастровых работ			Метод определения координат	Формулы, примененные для расчета средней квадратической погрешности определения координат характерных точек (Mt), м, с подставленными в такие формулы значениями и итоговые (вычисленные) значения Mt, м
	координаты, м		Радиус, м	координаты, м		Радиус, м		
	X	Y	R	X	Y	R		
1	2	3	4	5	6	7	8	9
н1353О	—	—	—	638 470,67	97 535,67	—	Метод спутниковых геодезических измерений (определений)	√(0,10^2 + 0,10^2) = 0,10
н1354О	—	—	—	638 470,87	97 542,52	—		
н1355О	—	—	—	638 464,96	97 542,39	—		

1	2	3	4	5	6	7	8	9
н1356О	—	—	—	638 464,85	97 535,85	—	Метод спутниковых геодезических измерений (определений)	√(0,10^2 + 0,10^2) = 0,10
н1353О	—	—	—	638 470,67	97 535,67	—		

2. Сведения о характеристиках объекта недвижимости с кадастровым номером 24:11:0090102:1442 :

№ п/п	Наименование характеристики	Значение характеристики
1	2	3
1.	Вид объекта недвижимости	Здание
2.	Ранее присвоенный государственный учетный номер (инвентарный) здания, сооружения, объекта незавершенного строительства	—
3.	Кадастровый номер земельного участка (земельных участков), в границах которого (которых) расположены здание, сооружение, объект незавершенного строительства	24:11:0090102:1274
4.	Уникальный учетный номер кадастрового квартала, в границах которого расположены здание, сооружение, объект незавершенного строительства	24:11:0090102
5.	Адрес здания, сооружения, объекта незавершенного строительства	—
5.1.	Сведения о местоположении здания, сооружения, объекта незавершенного строительства (при отсутствии адреса) в структурированном в соответствии с федеральной информационной адресной системой виде	—
5.2.	Дополнительные сведения о местоположении	—
6.	Иные сведения	—

3. Пояснения к сведениям об объекте недвижимости с кадастровым номером 24:11:0090102:1442 :

1.	—

1. Сведения о характерных точках контура объекта недвижимости с кадастровым номером 24:11:0090102:1444 :

Система координат МСК-167 (24) Зона № 4

Обозначение характерных точек границ	Содержатся в Едином государственном реестре недвижимости			Определены в ходе выполнения комплексных кадастровых работ			Метод определения координат	Формулы, примененные для расчета средней квадратической погрешности определения координат характерных точек (Mt), м, с подставленными в такие формулы значениями и итоговые (вычисленные) значения Mt, м
	координаты, м		Радиус, м	координаты, м		Радиус, м		
	X	Y	R	X	Y	R		
1	2	3	4	5	6	7	8	9
н1357О	—	—	—	638 468,18	97 450,28	—	Метод спутниковых геодезических измерений (определений)	√(0,10^2 + 0,10^2) = 0,10
н1358О	—	—	—	638 468,29	97 454,75	—		
н1359О	—	—	—	638 460,86	97 454,95	—		
н1360О	—	—	—	638 460,75	97 450,48	—		
н1357О	—	—	—	638 468,18	97 450,28	—		

2. Сведения о характеристиках объекта недвижимости с кадастровым номером 24:11:0090102:1444 :

№ п/п	Наименование характеристики	Значение характеристики
1	2	3
1.	Вид объекта недвижимости	Здание
2.	Ранее присвоенный государственный учетный номер (инвентарный) здания, сооружения, объекта незавершенного строительства	—
3.	Кадастровый номер земельного участка (земельных участков), в границах которого (которых) расположены здание, сооружение, объект незавершенного строительства	24:11:0090102:1254
4.	Уникальный учетный номер кадастрового квартала, в границах которого расположены здание, сооружение, объект незавершенного строительства	24:11:0090102

1	2	3
5.	Адрес здания, сооружения, объекта незавершенного строительства	—
5.1.	Сведения о местоположении здания, сооружения, объекта незавершенного строительства (при отсутствии адреса) в структурированном в соответствии с федеральной информационной адресной системой виде	—
5.2.	Дополнительные сведения о местоположении	—
6.	Иные сведения	—

3. Пояснения к сведениям об объекте недвижимости с кадастровым номером 24:11:0090102:1444 :

1.	—

1. Сведения о характерных точках контура объекта недвижимости с кадастровым номером 24:11:0090102:1446 :

Система координат МСК-167 (24) Зона № 4

Обозначение характерных точек границ	Содержатся в Едином государственном реестре недвижимости			Определены в ходе выполнения комплексных кадастровых работ			Метод определения координат	Формулы, примененные для расчета средней квадратической погрешности определения координат характерных точек (Mt), м, с подставленными в такие формулы значениями и итоговые (вычисленные) значения Mt, м
	координаты, м		Радиус, м	координаты, м		Радиус, м		
	X	Y	R	X	Y	R		
1	2	3	4	5	6	7	8	9
н1361О	—	—	—	638 487,33	97 547,69	—	Метод спутниковых геодезических измерений (определений)	√(0,10^2 + 0,10^2) = 0,10
н1362О	—	—	—	638 487,46	97 550,85	—		
н1363О	—	—	—	638 480,73	97 551,18	—		
н1364О	—	—	—	638 480,57	97 548,02	—		
н1361О	—	—	—	638 487,33	97 547,69	—		

2. Сведения о характеристиках объекта недвижимости с кадастровым номером 24:11:0090102:1446 :

№ п/п	Наименование характеристики	Значение характеристики
1	2	3
1.	Вид объекта недвижимости	Здание

1	2	3
2.	Ранее присвоенный государственный учетный номер (инвентарный) здания, сооружения, объекта незавершенного строительства	—
3.	Кадастровый номер земельного участка (земельных участков), в границах которого (которых) расположены здание, сооружение, объект незавершенного строительства	24:11:0090102:1230
4.	Уникальный учетный номер кадастрового квартала, в границах которого расположены здание, сооружение, объект незавершенного строительства	24:11:0090102
5.	Адрес здания, сооружения, объекта незавершенного строительства	—
5.1.	Сведения о местоположении здания, сооружения, объекта незавершенного строительства (при отсутствии адреса) в структурированном в соответствии с федеральной информационной адресной системой виде	—
5.2.	Дополнительные сведения о местоположении	—
6.	Иные сведения	—

3. Пояснения к сведениям об объекте недвижимости с кадастровым номером 24:11:0090102:1446 :

1.	—

1. Сведения о характерных точках контура объекта недвижимости с кадастровым номером 24:11:0090102:1447 :

Система координат МСК-167 (24) Зона № 4

Обозначение характерных точек границ	Содержатся в Едином государственном реестре недвижимости			Определены в ходе выполнения комплексных кадастровых работ			Метод определения координат	Формулы, примененные для расчета средней квадратической погрешности определения координат характерных точек (Mt), м, с подставленными в такие формулы значениями и итоговые (вычисленные) значения Mt, м
	координаты, м		Радиус, м	координаты, м		Радиус, м		
	X	Y	R	X	Y	R		
1	2	3	4	5	6	7	8	9
н1365О	—	—	—	638 526,25	97 497,46	—	Метод спутниковых геодезических измерений (определений)	√(0,10^2 + 0,10^2) = 0,10
н1366О	—	—	—	638 526,29	97 503,11	—		
н1367О	—	—	—	638 518,07	97 503,17	—		

1	2	3	4	5	6	7	8	9
н1368О	—	—	—	638 518,11	97 497,52	—	Метод спутниковых геодезических измерений (определений)	√(0,10^2 + 0,10^2) = 0,10
н1365О	—	—	—	638 526,25	97 497,46	—		

2. Сведения о характеристиках объекта недвижимости с кадастровым номером 24:11:0090102:1447 :

№ п/п	Наименование характеристики	Значение характеристики
1	2	3
1.	Вид объекта недвижимости	Здание
2.	Ранее присвоенный государственный учетный номер (инвентарный) здания, сооружения, объекта незавершенного строительства	—
3.	Кадастровый номер земельного участка (земельных участков), в границах которого (которых) расположены здание, сооружение, объект незавершенного строительства	24:11:0090102:1108
4.	Уникальный учетный номер кадастрового квартала, в границах которого расположены здание, сооружение, объект незавершенного строительства	24:11:0090102
5.	Адрес здания, сооружения, объекта незавершенного строительства	—
5.1.	Сведения о местоположении здания, сооружения, объекта незавершенного строительства (при отсутствии адреса) в структурированном в соответствии с федеральной информационной адресной системой виде	—
5.2.	Дополнительные сведения о местоположении	—
6.	Иные сведения	—

3. Пояснения к сведениям об объекте недвижимости с кадастровым номером 24:11:0090102:1447 :

1.	—

1. Сведения о характерных точках контура объекта недвижимости с кадастровым номером 24:11:0090102:1448 :

Система координат МСК-167 (24) Зона № 4

Обозначение характерных точек границ	Содержатся в Едином государственном реестре недвижимости			Определены в ходе выполнения комплексных кадастровых работ			Метод определения координат	Формулы, примененные для расчета средней квадратической погрешности определения координат характерных точек (Mt), м, с подставленными в такие формулы значениями и итоговые (вычисленные) значения Mt, м
	координаты, м		Радиус, м	координаты, м		Радиус, м		
	X	Y	R	X	Y	R		
1	2	3	4	5	6	7	8	9
н1369О	—	—	—	638 512,33	97 476,25	—	Метод спутниковых геодезических измерений (определений)	√(0,10^2 + 0,10^2) = 0,10
н1370О	—	—	—	638 512,44	97 480,47	—		
н1371О	—	—	—	638 505,31	97 480,64	—		
н1372О	—	—	—	638 505,22	97 476,40	—		
н1369О	—	—	—	638 512,33	97 476,25	—		

2. Сведения о характеристиках объекта недвижимости с кадастровым номером 24:11:0090102:1448 :

№ п/п	Наименование характеристики	Значение характеристики
1	2	3
1.	Вид объекта недвижимости	Здание
2.	Ранее присвоенный государственный учетный номер (инвентарный) здания, сооружения, объекта незавершенного строительства	—
3.	Кадастровый номер земельного участка (земельных участков), в границах которого (которых) расположены здание, сооружение, объект незавершенного строительства	24:11:0090102:1135
4.	Уникальный учетный номер кадастрового квартала, в границах которого расположены здание, сооружение, объект незавершенного строительства	24:11:0090102

1	2	3
5.	Адрес здания, сооружения, объекта незавершенного строительства	—
5.1.	Сведения о местоположении здания, сооружения, объекта незавершенного строительства (при отсутствии адреса) в структурированном в соответствии с федеральной информационной адресной системой виде	—
5.2.	Дополнительные сведения о местоположении	—
6.	Иные сведения	—

3. Пояснения к сведениям об объекте недвижимости с кадастровым номером 24:11:0090102:1448 :

1.	—

1. Сведения о характерных точках контура объекта недвижимости с кадастровым номером 24:11:0090102:1450 :

Система координат МСК-167 (24) Зона № 4

Обозначение характерных точек границ	Содержатся в Едином государственном реестре недвижимости			Определены в ходе выполнения комплексных кадастровых работ			Метод определения координат	Формулы, примененные для расчета средней квадратической погрешности определения координат характерных точек (Mt), м, с подставленными в такие формулы значениями и итоговые (вычисленные) значения Mt, м
	координаты, м		Радиус, м	координаты, м		Радиус, м		
	X	Y	R	X	Y	R		
1	2	3	4	5	6	7	8	9
н1373О	—	—	—	638 470,16	97 518,72	—	Метод спутниковых геодезических измерений (определений)	√(0,10^2 + 0,10^2) = 0,10
н1374О	—	—	—	638 470,29	97 522,68	—		
н1375О	—	—	—	638 463,75	97 522,88	—		
н1376О	—	—	—	638 463,64	97 518,92	—		
н1373О	—	—	—	638 470,16	97 518,72	—		

2. Сведения о характеристиках объекта недвижимости с кадастровым номером 24:11:0090102:1450 :

№ п/п	Наименование характеристики	Значение характеристики
1	2	3
1.	Вид объекта недвижимости	Здание

1	2	3
2.	Ранее присвоенный государственный учетный номер (инвентарный) здания, сооружения, объекта незавершенного строительства	—
3.	Кадастровый номер земельного участка (земельных участков), в границах которого (которых) расположены здание, сооружение, объект незавершенного строительства	24:11:0090102:1270
4.	Уникальный учетный номер кадастрового квартала, в границах которого расположены здание, сооружение, объект незавершенного строительства	24:11:0090102
5.	Адрес здания, сооружения, объекта незавершенного строительства	—
5.1.	Сведения о местоположении здания, сооружения, объекта незавершенного строительства (при отсутствии адреса) в структурированном в соответствии с федеральной информационной адресной системой виде	—
5.2.	Дополнительные сведения о местоположении	—
6.	Иные сведения	—

3. Пояснения к сведениям об объекте недвижимости с кадастровым номером 24:11:0090102:1450 :

1.	—

1. Сведения о характерных точках контура объекта недвижимости с кадастровым номером 24:11:0090102:1451 :

Система координат МСК-167 (24) Зона № 4

Обозначение характерных точек границ	Содержатся в Едином государственном реестре недвижимости			Определены в ходе выполнения комплексных кадастровых работ			Метод определения координат	Формулы, примененные для расчета средней квадратической погрешности определения координат характерных точек (Mt), м, с подставленными в такие формулы значениями и итоговые (вычисленные) значения Mt, м
	координаты, м		Радиус, м	координаты, м		Радиус, м		
	X	Y	R	X	Y	R		
1	2	3	4	5	6	7	8	9
н1377О	—	—	—	638 483,90	97 458,35	—	Метод спутниковых геодезических измерений (определений)	√(0,10^2 + 0,10^2) = 0,10
н1378О	—	—	—	638 484,03	97 463,80	—		
н1379О	—	—	—	638 477,06	97 464,02	—		

1	2	3	4	5	6	7	8	9
н1380О	—	—	—	638 476,77	97 458,58	—	Метод спутниковых геодезических измерений (определений)	√(0,10^2 + 0,10^2) = 0,10
н1377О	—	—	—	638 483,90	97 458,35	—		

2. Сведения о характеристиках объекта недвижимости с кадастровым номером 24:11:0090102:1451 :

№ п/п	Наименование характеристики	Значение характеристики
1	2	3
1.	Вид объекта недвижимости	Здание
2.	Ранее присвоенный государственный учетный номер (инвентарный) здания, сооружения, объекта незавершенного строительства	—
3.	Кадастровый номер земельного участка (земельных участков), в границах которого (которых) расположены здание, сооружение, объект незавершенного строительства	24:11:0090102:1209
4.	Уникальный учетный номер кадастрового квартала, в границах которого расположены здание, сооружение, объект незавершенного строительства	24:11:0090102
5.	Адрес здания, сооружения, объекта незавершенного строительства	—
5.1.	Сведения о местоположении здания, сооружения, объекта незавершенного строительства (при отсутствии адреса) в структурированном в соответствии с федеральной информационной адресной системой виде	—
5.2.	Дополнительные сведения о местоположении	—
6.	Иные сведения	—

3. Пояснения к сведениям об объекте недвижимости с кадастровым номером 24:11:0090102:1451 :

1.	—

1. Сведения о характерных точках контура объекта недвижимости с кадастровым номером 24:11:0090102:1452 :

Система координат МСК-167 (24) Зона № 4

Обозначение характерных точек границ	Содержатся в Едином государственном реестре недвижимости			Определены в ходе выполнения комплексных кадастровых работ			Метод определения координат	Формулы, примененные для расчета средней квадратической погрешности определения координат характерных точек (Mt), м, с подставленными в такие формулы значениями и итоговые (вычисленные) значения Mt, м
	координаты, м		Радиус, м	координаты, м		Радиус, м		
	X	Y	R	X	Y	R		
1	2	3	4	5	6	7	8	9
н1381О	—	—	—	638 484,03	97 463,80	—	Метод спутниковых геодезических измерений (определений)	√(0,10^2 + 0,10^2) = 0,10
н1382О	—	—	—	638 484,17	97 469,47	—		
н1385О	—	—	—	638 477,78	97 469,69	—		
н1383О	—	—	—	638 477,38	97 469,70	—		
н1384О	—	—	—	638 477,06	97 464,02	—		
н1381О	—	—	—	638 484,03	97 463,80	—		

2. Сведения о характеристиках объекта недвижимости с кадастровым номером 24:11:0090102:1452 :

№ п/п	Наименование характеристики	Значение характеристики
1	2	3
1.	Вид объекта недвижимости	Здание
2.	Ранее присвоенный государственный учетный номер (инвентарный) здания, сооружения, объекта незавершенного строительства	—
3.	Кадастровый номер земельного участка (земельных участков), в границах которого (которых) расположены здание, сооружение, объект незавершенного строительства	24:11:0090102:1210
4.	Уникальный учетный номер кадастрового квартала, в границах которого расположены здание, сооружение, объект незавершенного строительства	24:11:0090102

1	2	3
5.	Адрес здания, сооружения, объекта незавершенного строительства	—
5.1.	Сведения о местоположении здания, сооружения, объекта незавершенного строительства (при отсутствии адреса) в структурированном в соответствии с федеральной информационной адресной системой виде	—
5.2.	Дополнительные сведения о местоположении	—
6.	Иные сведения	—

3. Пояснения к сведениям об объекте недвижимости с кадастровым номером 24:11:0090102:1452 :

1.	—

1. Сведения о характерных точках контура объекта недвижимости с кадастровым номером 24:11:0090102:1453 :

Система координат МСК-167 (24) Зона № 4

Обозначение характерных точек границ	Содержатся в Едином государственном реестре недвижимости			Определены в ходе выполнения комплексных кадастровых работ			Метод определения координат	Формулы, примененные для расчета средней квадратической погрешности определения координат характерных точек (Mt), м, с подставленными в такие формулы значениями и итоговые (вычисленные) значения Mt, м
	координаты, м		Радиус, м	координаты, м		Радиус, м		
	X	Y	R	X	Y	R		
1	2	3	4	5	6	7	8	9
н1386О	—	—	—	638 466,45	97 406,30	—	Метод спутниковых геодезических измерений (определений)	√(0,10^2 + 0,10^2) = 0,10
н1387О	—	—	—	638 466,60	97 410,45	—		
н1388О	—	—	—	638 459,66	97 410,70	—		
н1389О	—	—	—	638 459,56	97 406,56	—		
н1386О	—	—	—	638 466,45	97 406,30	—		

2. Сведения о характеристиках объекта недвижимости с кадастровым номером 24:11:0090102:1453 :

№ п/п	Наименование характеристики	Значение характеристики
1	2	3
1.	Вид объекта недвижимости	Здание

1	2	3
2.	Ранее присвоенный государственный учетный номер (инвентарный) здания, сооружения, объекта незавершенного строительства	—
3.	Кадастровый номер земельного участка (земельных участков), в границах которого (которых) расположены здание, сооружение, объект незавершенного строительства	24:11:0090102:1243
4.	Уникальный учетный номер кадастрового квартала, в границах которого расположены здание, сооружение, объект незавершенного строительства	24:11:0090102
5.	Адрес здания, сооружения, объекта незавершенного строительства	—
5.1.	Сведения о местоположении здания, сооружения, объекта незавершенного строительства (при отсутствии адреса) в структурированном в соответствии с федеральной информационной адресной системой виде	—
5.2.	Дополнительные сведения о местоположении	—
6.	Иные сведения	—

3. Пояснения к сведениям об объекте недвижимости с кадастровым номером 24:11:0090102:1453 :

1.	—

1. Сведения о характерных точках контура объекта недвижимости с кадастровым номером 24:11:0090102:1454 :

Система координат МСК-167 (24) Зона № 4

Обозначение характерных точек границ	Содержатся в Едином государственном реестре недвижимости			Определены в ходе выполнения комплексных кадастровых работ			Метод определения координат	Формулы, примененные для расчета средней квадратической погрешности определения координат характерных точек (Mt), м, с подставленными в такие формулы значениями и итоговые (вычисленные) значения Mt, м
	координаты, м		Радиус, м	координаты, м		Радиус, м		
	X	Y	R	X	Y	R		
1	2	3	4	5	6	7	8	9
н1390О	—	—	—	638 483,43	97 438,19	—	Метод спутниковых геодезических измерений (определений)	√(0,10^2 + 0,10^2) = 0,10
н1391О	—	—	—	638 483,52	97 441,90	—		
н1392О	—	—	—	638 476,12	97 442,09	—		

1	2	3	4	5	6	7	8	9
н1393О	—	—	—	638 476,01	97 438,38	—	Метод спутниковых геодезических измерений (определений)	√(0,10^2 + 0,10^2) = 0,10
н1390О	—	—	—	638 483,43	97 438,19	—		

2. Сведения о характеристиках объекта недвижимости с кадастровым номером 24:11:0090102:1454 :

№ п/п	Наименование характеристики	Значение характеристики
1	2	3
1.	Вид объекта недвижимости	Здание
2.	Ранее присвоенный государственный учетный номер (инвентарный) здания, сооружения, объекта незавершенного строительства	—
3.	Кадастровый номер земельного участка (земельных участков), в границах которого (которых) расположены здание, сооружение, объект незавершенного строительства	24:11:0090102:1204
4.	Уникальный учетный номер кадастрового квартала, в границах которого расположены здание, сооружение, объект незавершенного строительства	24:11:0090102
5.	Адрес здания, сооружения, объекта незавершенного строительства	—
5.1.	Сведения о местоположении здания, сооружения, объекта незавершенного строительства (при отсутствии адреса) в структурированном в соответствии с федеральной информационной адресной системой виде	—
5.2.	Дополнительные сведения о местоположении	—
6.	Иные сведения	—

3. Пояснения к сведениям об объекте недвижимости с кадастровым номером 24:11:0090102:1454 :

1.	—

1. Сведения о характерных точках контура объекта недвижимости с кадастровым номером 24:11:0090102:1455 :

Система координат МСК-167 (24) Зона № 4

Обозначение характерных точек границ	Содержатся в Едином государственном реестре недвижимости			Определены в ходе выполнения комплексных кадастровых работ			Метод определения координат	Формулы, примененные для расчета средней квадратической погрешности определения координат характерных точек (Mt), м, с подставленными в такие формулы значениями и итоговые (вычисленные) значения Mt, м
	координаты, м		Радиус, м	координаты, м		Радиус, м		
	X	Y	R	X	Y	R		
1	2	3	4	5	6	7	8	9
н1394О	—	—	—	638 470,29	97 522,68	—	Метод спутниковых геодезических измерений (определений)	√(0,10^2 + 0,10^2) = 0,10
н1395О	—	—	—	638 470,41	97 527,12	—		
н1396О	—	—	—	638 463,76	97 527,32	—		
н1397О	—	—	—	638 463,75	97 522,88	—		
н1394О	—	—	—	638 470,29	97 522,68	—		

2. Сведения о характеристиках объекта недвижимости с кадастровым номером 24:11:0090102:1455 :

№ п/п	Наименование характеристики	Значение характеристики
1	2	3
1.	Вид объекта недвижимости	Здание
2.	Ранее присвоенный государственный учетный номер (инвентарный) здания, сооружения, объекта незавершенного строительства	—
3.	Кадастровый номер земельного участка (земельных участков), в границах которого (которых) расположены здание, сооружение, объект незавершенного строительства	24:11:0090102:1271
4.	Уникальный учетный номер кадастрового квартала, в границах которого расположены здание, сооружение, объект незавершенного строительства	24:11:0090102

1	2	3
5.	Адрес здания, сооружения, объекта незавершенного строительства	—
5.1.	Сведения о местоположении здания, сооружения, объекта незавершенного строительства (при отсутствии адреса) в структурированном в соответствии с федеральной информационной адресной системой виде	—
5.2.	Дополнительные сведения о местоположении	—
6.	Иные сведения	—

3. Пояснения к сведениям об объекте недвижимости с кадастровым номером 24:11:0090102:1455 :

1.	—

1. Сведения о характерных точках контура объекта недвижимости с кадастровым номером 24:11:0090102:1456 :

Система координат МСК-167 (24) Зона № 4

Обозначение характерных точек границ	Содержатся в Едином государственном реестре недвижимости			Определены в ходе выполнения комплексных кадастровых работ			Метод определения координат	Формулы, примененные для расчета средней квадратической погрешности определения координат характерных точек (Mt), м, с подставленными в такие формулы значениями и итоговые (вычисленные) значения Mt, м
	координаты, м		Радиус, м	координаты, м		Радиус, м		
	X	Y	R	X	Y	R		
1	2	3	4	5	6	7	8	9
н1398О	—	—	—	638 526,48	97 451,12	—	Метод спутниковых геодезических измерений (определений)	√(0,10^2 + 0,10^2) = 0,10
н1399О	—	—	—	638 526,61	97 455,54	—		
н1400О	—	—	—	638 519,32	97 455,61	—		
н1401О	—	—	—	638 519,28	97 451,19	—		
н1398О	—	—	—	638 526,48	97 451,12	—		

2. Сведения о характеристиках объекта недвижимости с кадастровым номером 24:11:0090102:1456 :

№ п/п	Наименование характеристики	Значение характеристики
1	2	3
1.	Вид объекта недвижимости	Здание

1	2	3
2.	Ранее присвоенный государственный учетный номер (инвентарный) здания, сооружения, объекта незавершенного строительства	—
3.	Кадастровый номер земельного участка (земельных участков), в границах которого (которых) расположены здание, сооружение, объект незавершенного строительства	24:11:0090102:1097
4.	Уникальный учетный номер кадастрового квартала, в границах которого расположены здание, сооружение, объект незавершенного строительства	24:11:0090102
5.	Адрес здания, сооружения, объекта незавершенного строительства	—
5.1.	Сведения о местоположении здания, сооружения, объекта незавершенного строительства (при отсутствии адреса) в структурированном в соответствии с федеральной информационной адресной системой виде	—
5.2.	Дополнительные сведения о местоположении	—
6.	Иные сведения	—

3. Пояснения к сведениям об объекте недвижимости с кадастровым номером 24:11:0090102:1456 :

1.	—

1. Сведения о характерных точках контура объекта недвижимости с кадастровым номером 24:11:0090102:1457 :

Система координат МСК-167 (24) Зона № 4

Обозначение характерных точек границ	Содержатся в Едином государственном реестре недвижимости			Определены в ходе выполнения комплексных кадастровых работ			Метод определения координат	Формулы, примененные для расчета средней квадратической погрешности определения координат характерных точек (Mt), м, с подставленными в такие формулы значениями и итоговые (вычисленные) значения Mt, м
	координаты, м		Радиус, м	координаты, м		Радиус, м		
	X	Y	R	X	Y	R		
1	2	3	4	5	6	7	8	9
н1402О	—	—	—	638 470,55	97 531,83	—	Метод спутниковых геодезических измерений (определений)	√(0,10^2 + 0,10^2) = 0,10
н1403О	—	—	—	638 470,67	97 535,67	—		
н1404О	—	—	—	638 464,85	97 535,83	—		

1	2	3	4	5	6	7	8	9
н1405О	—	—	—	638 464,64	97 532,01	—	Метод спутниковых геодезических измерений (определений)	√(0,10^2 + 0,10^2) = 0,10
н1402О	—	—	—	638 470,55	97 531,83	—		

2. Сведения о характеристиках объекта недвижимости с кадастровым номером 24:11:0090102:1457 :

№ п/п	Наименование характеристики	Значение характеристики
1	2	3
1.	Вид объекта недвижимости	Здание
2.	Ранее присвоенный государственный учетный номер (инвентарный) здания, сооружения, объекта незавершенного строительства	—
3.	Кадастровый номер земельного участка (земельных участков), в границах которого (которых) расположены здание, сооружение, объект незавершенного строительства	24:11:0090102:1273
4.	Уникальный учетный номер кадастрового квартала, в границах которого расположены здание, сооружение, объект незавершенного строительства	24:11:0090102
5.	Адрес здания, сооружения, объекта незавершенного строительства	—
5.1.	Сведения о местоположении здания, сооружения, объекта незавершенного строительства (при отсутствии адреса) в структурированном в соответствии с федеральной информационной адресной системой виде	—
5.2.	Дополнительные сведения о местоположении	—
6.	Иные сведения	—

3. Пояснения к сведениям об объекте недвижимости с кадастровым номером 24:11:0090102:1457 :

1.	—

1. Сведения о характерных точках контура объекта недвижимости с кадастровым номером 24:11:0090102:1461 :

Система координат МСК-167 (24) Зона № 4

Обозначение характерных точек границ	Содержатся в Едином государственном реестре недвижимости			Определены в ходе выполнения комплексных кадастровых работ			Метод определения координат	Формулы, примененные для расчета средней квадратической погрешности определения координат характерных точек (Mt), м, с подставленными в такие формулы значениями и итоговые (вычисленные) значения Mt, м
	координаты, м		Радиус, м	координаты, м		Радиус, м		
	X	Y	R	X	Y	R		
1	2	3	4	5	6	7	8	9
н1406О	—	—	—	638 514,28	97 509,36	—	Метод спутниковых геодезических измерений (определений)	√(0,10^2 + 0,10^2) = 0,10
н1407О	—	—	—	638 514,32	97 516,66	—		
н1408О	—	—	—	638 506,47	97 516,78	—		
н1409О	—	—	—	638 506,37	97 509,48	—		
н1406О	—	—	—	638 514,28	97 509,36	—		

2. Сведения о характеристиках объекта недвижимости с кадастровым номером 24:11:0090102:1461 :

№ п/п	Наименование характеристики	Значение характеристики
1	2	3
1.	Вид объекта недвижимости	Здание
2.	Ранее присвоенный государственный учетный номер (инвентарный) здания, сооружения, объекта незавершенного строительства	—
3.	Кадастровый номер земельного участка (земельных участков), в границах которого (которых) расположены здание, сооружение, объект незавершенного строительства	24:11:0090102:1142
4.	Уникальный учетный номер кадастрового квартала, в границах которого расположены здание, сооружение, объект незавершенного строительства	24:11:0090102

1	2	3
5.	Адрес здания, сооружения, объекта незавершенного строительства	—
5.1.	Сведения о местоположении здания, сооружения, объекта незавершенного строительства (при отсутствии адреса) в структурированном в соответствии с федеральной информационной адресной системой виде	—
5.2.	Дополнительные сведения о местоположении	—
6.	Иные сведения	—

3. Пояснения к сведениям об объекте недвижимости с кадастровым номером 24:11:0090102:1461 :

1.	—

1. Сведения о характерных точках контура объекта недвижимости с кадастровым номером 24:11:0090102:1463 :

Система координат МСК-167 (24) Зона № 4

Обозначение характерных точек границ	Содержатся в Едином государственном реестре недвижимости			Определены в ходе выполнения комплексных кадастровых работ			Метод определения координат	Формулы, примененные для расчета средней квадратической погрешности определения координат характерных точек (Mt), м, с подставленными в такие формулы значениями и итоговые (вычисленные) значения Mt, м
	координаты, м		Радиус, м	координаты, м		Радиус, м		
	X	Y	R	X	Y	R		
1	2	3	4	5	6	7	8	9
н1410О	—	—	—	638 483,80	97 454,23	—	Метод спутниковых геодезических измерений (определений)	√(0,10^2 + 0,10^2) = 0,10
н1411О	—	—	—	638 483,90	97 458,35	—		
н1412О	—	—	—	638 476,77	97 458,58	—		
н1413О	—	—	—	638 476,55	97 454,46	—		
н1410О	—	—	—	638 483,80	97 454,23	—		

2. Сведения о характеристиках объекта недвижимости с кадастровым номером 24:11:0090102:1463 :

№ п/п	Наименование характеристики	Значение характеристики
1	2	3
1.	Вид объекта недвижимости	Здание

1	2	3
2.	Ранее присвоенный государственный учетный номер (инвентарный) здания, сооружения, объекта незавершенного строительства	—
3.	Кадастровый номер земельного участка (земельных участков), в границах которого (которых) расположены здание, сооружение, объект незавершенного строительства	24:11:0090102:1208
4.	Уникальный учетный номер кадастрового квартала, в границах которого расположены здание, сооружение, объект незавершенного строительства	24:11:0090102
5.	Адрес здания, сооружения, объекта незавершенного строительства	—
5.1.	Сведения о местоположении здания, сооружения, объекта незавершенного строительства (при отсутствии адреса) в структурированном в соответствии с федеральной информационной адресной системой виде	—
5.2.	Дополнительные сведения о местоположении	—
6.	Иные сведения	—

3. Пояснения к сведениям об объекте недвижимости с кадастровым номером 24:11:0090102:1463 :

1.	—

1. Сведения о характерных точках контура объекта недвижимости с кадастровым номером 24:11:0090102:1464 :

Система координат МСК-167 (24) Зона № 4

Обозначение характерных точек границ	Содержатся в Едином государственном реестре недвижимости			Определены в ходе выполнения комплексных кадастровых работ			Метод определения координат	Формулы, примененные для расчета средней квадратической погрешности определения координат характерных точек (Mt), м, с подставленными в такие формулы значениями и итоговые (вычисленные) значения Mt, м
	координаты, м		Радиус, м	координаты, м		Радиус, м		
	X	Y	R	X	Y	R		
1	2	3	4	5	6	7	8	9
н1414О	—	—	—	638 485,44	97 493,84	—	Метод спутниковых геодезических измерений (определений)	√(0,10^2 + 0,10^2) = 0,10
н1415О	—	—	—	638 485,59	97 498,15	—		
н1416О	—	—	—	638 478,73	97 498,38	—		

1	2	3	4	5	6	7	8	9
н1417О	—	—	—	638 478,58	97 494,06	—	Метод спутниковых геодезических измерений (определений)	√(0,10^2 + 0,10^2) = 0,10
н1414О	—	—	—	638 485,44	97 493,84	—		

2. Сведения о характеристиках объекта недвижимости с кадастровым номером 24:11:0090102:1464 :

№ п/п	Наименование характеристики	Значение характеристики
1	2	3
1.	Вид объекта недвижимости	Здание
2.	Ранее присвоенный государственный учетный номер (инвентарный) здания, сооружения, объекта незавершенного строительства	—
3.	Кадастровый номер земельного участка (земельных участков), в границах которого (которых) расположены здание, сооружение, объект незавершенного строительства	24:11:0090102:1217
4.	Уникальный учетный номер кадастрового квартала, в границах которого расположены здание, сооружение, объект незавершенного строительства	24:11:0090102
5.	Адрес здания, сооружения, объекта незавершенного строительства	—
5.1.	Сведения о местоположении здания, сооружения, объекта незавершенного строительства (при отсутствии адреса) в структурированном в соответствии с федеральной информационной адресной системой виде	—
5.2.	Дополнительные сведения о местоположении	—
6.	Иные сведения	—

3. Пояснения к сведениям об объекте недвижимости с кадастровым номером 24:11:0090102:1464 :

1.	—

1. Сведения о характерных точках контура объекта недвижимости с кадастровым номером 24:11:0090102:1465 :

Система координат МСК-167 (24) Зона № 4

Обозначение характерных точек границ	Содержатся в Едином государственном реестре недвижимости			Определены в ходе выполнения комплексных кадастровых работ			Метод определения координат	Формулы, примененные для расчета средней квадратической погрешности определения координат характерных точек (Mt), м, с подставленными в такие формулы значениями и итоговые (вычисленные) значения Mt, м
	координаты, м		Радиус, м	координаты, м		Радиус, м		
	X	Y	R	X	Y	R		
1	2	3	4	5	6	7	8	9
н1418О	—	—	—	638 454,58	97 405,99	—	Метод спутниковых геодезических измерений (определений)	√(0,10^2 + 0,10^2) = 0,10
н1419О	—	—	—	638 454,93	97 412,33	—		
н1420О	—	—	—	638 448,70	97 412,67	—		
н1421О	—	—	—	638 448,34	97 406,33	—		
н1418О	—	—	—	638 454,58	97 405,99	—		

2. Сведения о характеристиках объекта недвижимости с кадастровым номером 24:11:0090102:1465 :

№ п/п	Наименование характеристики	Значение характеристики
1	2	3
1.	Вид объекта недвижимости	Здание
2.	Ранее присвоенный государственный учетный номер (инвентарный) здания, сооружения, объекта незавершенного строительства	—
3.	Кадастровый номер земельного участка (земельных участков), в границах которого (которых) расположены здание, сооружение, объект незавершенного строительства	24:11:0090102:1279
4.	Уникальный учетный номер кадастрового квартала, в границах которого расположены здание, сооружение, объект незавершенного строительства	24:11:0090102

1	2	3
5.	Адрес здания, сооружения, объекта незавершенного строительства	—
5.1.	Сведения о местоположении здания, сооружения, объекта незавершенного строительства (при отсутствии адреса) в структурированном в соответствии с федеральной информационной адресной системой виде	—
5.2.	Дополнительные сведения о местоположении	—
6.	Иные сведения	—

3. Пояснения к сведениям об объекте недвижимости с кадастровым номером 24:11:0090102:1465 :

1.	—

1. Сведения о характерных точках контура объекта недвижимости с кадастровым номером 24:11:0090102:1466 :

Система координат МСК-167 (24) Зона № 4

Обозначение характерных точек границ	Содержатся в Едином государственном реестре недвижимости			Определены в ходе выполнения комплексных кадастровых работ			Метод определения координат	Формулы, примененные для расчета средней квадратической погрешности определения координат характерных точек (Mt), м, с подставленными в такие формулы значениями и итоговые (вычисленные) значения Mt, м
	координаты, м		Радиус, м	координаты, м		Радиус, м		
	X	Y	R	X	Y	R		
1	2	3	4	5	6	7	8	9
н1422О	—	—	—	638 468,06	97 446,34	—	Метод спутниковых геодезических измерений (определений)	√(0,10^2 + 0,10^2) = 0,10
н1423О	—	—	—	638 468,18	97 450,28	—		
н1424О	—	—	—	638 460,75	97 450,48	—		
н1425О	—	—	—	638 460,64	97 446,62	—		
н1422О	—	—	—	638 468,06	97 446,34	—		

2. Сведения о характеристиках объекта недвижимости с кадастровым номером 24:11:0090102:1466 :

№ п/п	Наименование характеристики	Значение характеристики
1	2	3
1.	Вид объекта недвижимости	Здание

1	2	3
2.	Ранее присвоенный государственный учетный номер (инвентарный) здания, сооружения, объекта незавершенного строительства	—
3.	Кадастровый номер земельного участка (земельных участков), в границах которого (которых) расположены здание, сооружение, объект незавершенного строительства	24:11:0090102:1253
4.	Уникальный учетный номер кадастрового квартала, в границах которого расположены здание, сооружение, объект незавершенного строительства	24:11:0090102
5.	Адрес здания, сооружения, объекта незавершенного строительства	—
5.1.	Сведения о местоположении здания, сооружения, объекта незавершенного строительства (при отсутствии адреса) в структурированном в соответствии с федеральной информационной адресной системой виде	—
5.2.	Дополнительные сведения о местоположении	—
6.	Иные сведения	—

3. Пояснения к сведениям об объекте недвижимости с кадастровым номером 24:11:0090102:1466 :

1.	—

1. Сведения о характерных точках контура объекта недвижимости с кадастровым номером 24:11:0090102:1470 :

Система координат МСК-167 (24) Зона № 4

Обозначение характерных точек границ	Содержатся в Едином государственном реестре недвижимости			Определены в ходе выполнения комплексных кадастровых работ			Метод определения координат	Формулы, примененные для расчета средней квадратической погрешности определения координат характерных точек (Mt), м, с подставленными в такие формулы значениями и итоговые (вычисленные) значения Mt, м
	координаты, м		Радиус, м	координаты, м		Радиус, м		
	X	Y	R	X	Y	R		
1	2	3	4	5	6	7	8	9
н1426О	—	—	—	638 466,73	97 413,94	—	Метод спутниковых геодезических измерений (определений)	√(0,10^2 + 0,10^2) = 0,10
н1427О	—	—	—	638 466,90	97 418,53	—		
н1428О	—	—	—	638 459,88	97 418,79	—		

1	2	3	4	5	6	7	8	9
н1429О	—	—	—	638 459,76	97 414,20	—	Метод спутниковых геодезических измерений (определений)	√(0,10^2 + 0,10^2) = 0,10
н1426О	—	—	—	638 466,73	97 413,94	—		

2. Сведения о характеристиках объекта недвижимости с кадастровым номером 24:11:0090102:1470 :

№ п/п	Наименование характеристики	Значение характеристики
1	2	3
1.	Вид объекта недвижимости	Здание
2.	Ранее присвоенный государственный учетный номер (инвентарный) здания, сооружения, объекта незавершенного строительства	—
3.	Кадастровый номер земельного участка (земельных участков), в границах которого (которых) расположены здание, сооружение, объект незавершенного строительства	24:11:0090102:1245
4.	Уникальный учетный номер кадастрового квартала, в границах которого расположены здание, сооружение, объект незавершенного строительства	24:11:0090102
5.	Адрес здания, сооружения, объекта незавершенного строительства	—
5.1.	Сведения о местоположении здания, сооружения, объекта незавершенного строительства (при отсутствии адреса) в структурированном в соответствии с федеральной информационной адресной системой виде	—
5.2.	Дополнительные сведения о местоположении	—
6.	Иные сведения	—

3. Пояснения к сведениям об объекте недвижимости с кадастровым номером 24:11:0090102:1470 :

1.	—

1. Сведения о характерных точках контура объекта недвижимости с кадастровым номером 24:11:0090102:1471 :

Система координат МСК-167 (24) Зона № 4

Обозначение характерных точек границ	Содержатся в Едином государственном реестре недвижимости			Определены в ходе выполнения комплексных кадастровых работ			Метод определения координат	Формулы, примененные для расчета средней квадратической погрешности определения координат характерных точек (Mt), м, с подставленными в такие формулы значениями и итоговые (вычисленные) значения Mt, м
	координаты, м		Радиус, м	координаты, м		Радиус, м		
	X	Y	R	X	Y	R		
1	2	3	4	5	6	7	8	9
н1430О	—	—	—	638 512,21	97 464,50	—	Метод спутниковых геодезических измерений (определений)	√(0,10^2 + 0,10^2) = 0,10
н1431О	—	—	—	638 512,39	97 468,58	—		
н1432О	—	—	—	638 505,04	97 468,61	—		
н1433О	—	—	—	638 505,03	97 464,53	—		
н1430О	—	—	—	638 512,21	97 464,50	—		

2. Сведения о характеристиках объекта недвижимости с кадастровым номером 24:11:0090102:1471 :

№ п/п	Наименование характеристики	Значение характеристики
1	2	3
1.	Вид объекта недвижимости	Здание
2.	Ранее присвоенный государственный учетный номер (инвентарный) здания, сооружения, объекта незавершенного строительства	—
3.	Кадастровый номер земельного участка (земельных участков), в границах которого (которых) расположены здание, сооружение, объект незавершенного строительства	24:11:0090102:1132
4.	Уникальный учетный номер кадастрового квартала, в границах которого расположены здание, сооружение, объект незавершенного строительства	24:11:0090102

1	2	3
5.	Адрес здания, сооружения, объекта незавершенного строительства	—
5.1.	Сведения о местоположении здания, сооружения, объекта незавершенного строительства (при отсутствии адреса) в структурированном в соответствии с федеральной информационной адресной системой виде	—
5.2.	Дополнительные сведения о местоположении	—
6.	Иные сведения	—

3. Пояснения к сведениям об объекте недвижимости с кадастровым номером 24:11:0090102:1471 :

1.	—

1. Сведения о характерных точках контура объекта недвижимости с кадастровым номером 24:11:0090102:1473 :

Система координат МСК-167 (24) Зона № 4

Обозначение характерных точек границ	Содержатся в Едином государственном реестре недвижимости			Определены в ходе выполнения комплексных кадастровых работ			Метод определения координат	Формулы, примененные для расчета средней квадратической погрешности определения координат характерных точек (Mt), м, с подставленными в такие формулы значениями и итоговые (вычисленные) значения Mt, м
	координаты, м		Радиус, м	координаты, м		Радиус, м		
	X	Y	R	X	Y	R		
1	2	3	4	5	6	7	8	9
н1434О	—	—	—	638 494,81	97 399,84	—	Метод спутниковых геодезических измерений (определений)	√(0,10^2 + 0,10^2) = 0,10
н1435О	—	—	—	638 494,90	97 404,23	—		
н1436О	—	—	—	638 487,84	97 404,28	—		
н1437О	—	—	—	638 487,73	97 399,96	—		
н1434О	—	—	—	638 494,81	97 399,84	—		

2. Сведения о характеристиках объекта недвижимости с кадастровым номером 24:11:0090102:1473 :

№ п/п	Наименование характеристики	Значение характеристики
1	2	3
1.	Вид объекта недвижимости	Здание

1	2	3
2.	Ранее присвоенный государственный учетный номер (инвентарный) здания, сооружения, объекта незавершенного строительства	—
3.	Кадастровый номер земельного участка (земельных участков), в границах которого (которых) расположены здание, сооружение, объект незавершенного строительства	24:11:0090102:1158
4.	Уникальный учетный номер кадастрового квартала, в границах которого расположены здание, сооружение, объект незавершенного строительства	24:11:0090102
5.	Адрес здания, сооружения, объекта незавершенного строительства	—
5.1.	Сведения о местоположении здания, сооружения, объекта незавершенного строительства (при отсутствии адреса) в структурированном в соответствии с федеральной информационной адресной системой виде	—
5.2.	Дополнительные сведения о местоположении	—
6.	Иные сведения	—

3. Пояснения к сведениям об объекте недвижимости с кадастровым номером 24:11:0090102:1473 :

1.	—

1. Сведения о характерных точках контура объекта недвижимости с кадастровым номером 24:11:0090102:1474 :

Система координат МСК-167 (24) Зона № 4

Обозначение характерных точек границ	Содержатся в Едином государственном реестре недвижимости			Определены в ходе выполнения комплексных кадастровых работ			Метод определения координат	Формулы, примененные для расчета средней квадратической погрешности определения координат характерных точек (Mt), м, с подставленными в такие формулы значениями и итоговые (вычисленные) значения Mt, м
	координаты, м		Радиус, м	координаты, м		Радиус, м		
	X	Y	R	X	Y	R		
1	2	3	4	5	6	7	8	9
н1438О	—	—	—	638 487,19	97 543,61	—	Метод спутниковых геодезических измерений (определений)	√(0,10^2 + 0,10^2) = 0,10
н1439О	—	—	—	638 487,33	97 547,69	—		
н1440О	—	—	—	638 480,57	97 548,02	—		

1	2	3	4	5	6	7	8	9
н1441О	—	—	—	638 480,36	97 543,94	—	Метод спутниковых геодезических измерений (определений)	√(0,10^2 + 0,10^2) = 0,10
н1438О	—	—	—	638 487,19	97 543,61	—		

2. Сведения о характеристиках объекта недвижимости с кадастровым номером 24:11:0090102:1474 :

№ п/п	Наименование характеристики	Значение характеристики
1	2	3
1.	Вид объекта недвижимости	Здание
2.	Ранее присвоенный государственный учетный номер (инвентарный) здания, сооружения, объекта незавершенного строительства	—
3.	Кадастровый номер земельного участка (земельных участков), в границах которого (которых) расположены здание, сооружение, объект незавершенного строительства	24:11:0090102:1229
4.	Уникальный учетный номер кадастрового квартала, в границах которого расположены здание, сооружение, объект незавершенного строительства	24:11:0090102
5.	Адрес здания, сооружения, объекта незавершенного строительства	—
5.1.	Сведения о местоположении здания, сооружения, объекта незавершенного строительства (при отсутствии адреса) в структурированном в соответствии с федеральной информационной адресной системой виде	—
5.2.	Дополнительные сведения о местоположении	—
6.	Иные сведения	—

3. Пояснения к сведениям об объекте недвижимости с кадастровым номером 24:11:0090102:1474 :

1.	—

1. Сведения о характерных точках контура объекта недвижимости с кадастровым номером 24:11:0090102:1475 :

Система координат МСК-167 (24) Зона № 4

Обозначение характерных точек границ	Содержатся в Едином государственном реестре недвижимости			Определены в ходе выполнения комплексных кадастровых работ			Метод определения координат	Формулы, примененные для расчета средней квадратической погрешности определения координат характерных точек (Mt), м, с подставленными в такие формулы значениями и итоговые (вычисленные) значения Mt, м
	координаты, м		Радиус, м	координаты, м		Радиус, м		
	X	Y	R	X	Y	R		
1	2	3	4	5	6	7	8	9
н1442О	—	—	—	638 467,69	97 438,75	—	Метод спутниковых геодезических измерений (определений)	√(0,10^2 + 0,10^2) = 0,10
н1443О	—	—	—	638 467,86	97 442,19	—		
н1444О	—	—	—	638 460,52	97 442,46	—		
н1445О	—	—	—	638 460,43	97 439,01	—		
н1442О	—	—	—	638 467,69	97 438,75	—		

2. Сведения о характеристиках объекта недвижимости с кадастровым номером 24:11:0090102:1475 :

№ п/п	Наименование характеристики	Значение характеристики
1	2	3
1.	Вид объекта недвижимости	Здание
2.	Ранее присвоенный государственный учетный номер (инвентарный) здания, сооружения, объекта незавершенного строительства	—
3.	Кадастровый номер земельного участка (земельных участков), в границах которого (которых) расположены здание, сооружение, объект незавершенного строительства	24:11:0090102:1251
4.	Уникальный учетный номер кадастрового квартала, в границах которого расположены здание, сооружение, объект незавершенного строительства	24:11:0090102

1	2	3
5.	Адрес здания, сооружения, объекта незавершенного строительства	—
5.1.	Сведения о местоположении здания, сооружения, объекта незавершенного строительства (при отсутствии адреса) в структурированном в соответствии с федеральной информационной адресной системой виде	—
5.2.	Дополнительные сведения о местоположении	—
6.	Иные сведения	—

3. Пояснения к сведениям об объекте недвижимости с кадастровым номером 24:11:0090102:1475 :

1.	—

1. Сведения о характерных точках контура объекта недвижимости с кадастровым номером 24:11:0090102:1476 :

Система координат МСК-167 (24) Зона № 4

Обозначение характерных точек границ	Содержатся в Едином государственном реестре недвижимости			Определены в ходе выполнения комплексных кадастровых работ			Метод определения координат	Формулы, примененные для расчета средней квадратической погрешности определения координат характерных точек (Mt), м, с подставленными в такие формулы значениями и итоговые (вычисленные) значения Mt, м
	координаты, м		Радиус, м	координаты, м		Радиус, м		
	X	Y	R	X	Y	R		
1	2	3	4	5	6	7	8	9
н1446О	—	—	—	638 512,39	97 468,58	—	Метод спутниковых геодезических измерений (определений)	√(0,10^2 + 0,10^2) = 0,10
н1447О	—	—	—	638 512,55	97 472,34	—		
н1448О	—	—	—	638 505,13	97 472,51	—		
н1449О	—	—	—	638 505,04	97 468,61	—		
н1446О	—	—	—	638 512,39	97 468,58	—		

2. Сведения о характеристиках объекта недвижимости с кадастровым номером 24:11:0090102:1476 :

№ п/п	Наименование характеристики	Значение характеристики
1	2	3
1.	Вид объекта недвижимости	Здание

1	2	3
2.	Ранее присвоенный государственный учетный номер (инвентарный) здания, сооружения, объекта незавершенного строительства	—
3.	Кадастровый номер земельного участка (земельных участков), в границах которого (которых) расположены здание, сооружение, объект незавершенного строительства	24:11:0090102:1133
4.	Уникальный учетный номер кадастрового квартала, в границах которого расположены здание, сооружение, объект незавершенного строительства	24:11:0090102
5.	Адрес здания, сооружения, объекта незавершенного строительства	—
5.1.	Сведения о местоположении здания, сооружения, объекта незавершенного строительства (при отсутствии адреса) в структурированном в соответствии с федеральной информационной адресной системой виде	—
5.2.	Дополнительные сведения о местоположении	—
6.	Иные сведения	—

3. Пояснения к сведениям об объекте недвижимости с кадастровым номером 24:11:0090102:1476 :

1.	—

1. Сведения о характерных точках контура объекта недвижимости с кадастровым номером 24:11:0090102:1477 :

Система координат МСК-167 (24) Зона № 4

Обозначение характерных точек границ	Содержатся в Едином государственном реестре недвижимости			Определены в ходе выполнения комплексных кадастровых работ			Метод определения координат	Формулы, примененные для расчета средней квадратической погрешности определения координат характерных точек (Mt), м, с подставленными в такие формулы значениями и итоговые (вычисленные) значения Mt, м
	координаты, м		Радиус, м	координаты, м		Радиус, м		
	X	Y	R	X	Y	R		
1	2	3	4	5	6	7	8	9
н1450О	—	—	—	638 455,25	97 418,37	—	Метод спутниковых геодезических измерений (определений)	√(0,10^2 + 0,10^2) = 0,10
н1451О	—	—	—	638 455,62	97 423,46	—		
н1452О	—	—	—	638 449,44	97 423,78	—		

1	2	3	4	5	6	7	8	9
н1453О	—	—	—	638 449,02	97 418,71	—	Метод спутниковых геодезических измерений (определений)	√(0,10^2 + 0,10^2) = 0,10
н1450О	—	—	—	638 455,25	97 418,37	—		

2. Сведения о характеристиках объекта недвижимости с кадастровым номером 24:11:0090102:1477 :

№ п/п	Наименование характеристики	Значение характеристики
1	2	3
1.	Вид объекта недвижимости	Здание
2.	Ранее присвоенный государственный учетный номер (инвентарный) здания, сооружения, объекта незавершенного строительства	—
3.	Кадастровый номер земельного участка (земельных участков), в границах которого (которых) расположены здание, сооружение, объект незавершенного строительства	24:11:0090102:1281
4.	Уникальный учетный номер кадастрового квартала, в границах которого расположены здание, сооружение, объект незавершенного строительства	24:11:0090102
5.	Адрес здания, сооружения, объекта незавершенного строительства	—
5.1.	Сведения о местоположении здания, сооружения, объекта незавершенного строительства (при отсутствии адреса) в структурированном в соответствии с федеральной информационной адресной системой виде	—
5.2.	Дополнительные сведения о местоположении	—
6.	Иные сведения	—

3. Пояснения к сведениям об объекте недвижимости с кадастровым номером 24:11:0090102:1477 :

1.	—

1. Сведения о характерных точках контура объекта недвижимости с кадастровым номером 24:11:0090102:1478 :

Система координат МСК-167 (24) Зона № 4

Обозначение характерных точек границ	Содержатся в Едином государственном реестре недвижимости			Определены в ходе выполнения комплексных кадастровых работ			Метод определения координат	Формулы, примененные для расчета средней квадратической погрешности определения координат характерных точек (Mt), м, с подставленными в такие формулы значениями и итоговые (вычисленные) значения Mt, м
	координаты, м		Радиус, м	координаты, м		Радиус, м		
	X	Y	R	X	Y	R		
1	2	3	4	5	6	7	8	9
н1454О	—	—	—	638 528,18	97 508,19	—	Метод спутниковых геодезических измерений (определений)	√(0,10^2 + 0,10^2) = 0,10
н1455О	—	—	—	638 528,33	97 513,67	—		
н1456О	—	—	—	638 518,04	97 513,87	—		
н1457О	—	—	—	638 518,04	97 508,48	—		
н1454О	—	—	—	638 528,18	97 508,19	—		

2. Сведения о характеристиках объекта недвижимости с кадастровым номером 24:11:0090102:1478 :

№ п/п	Наименование характеристики	Значение характеристики
1	2	3
1.	Вид объекта недвижимости	Здание
2.	Ранее присвоенный государственный учетный номер (инвентарный) здания, сооружения, объекта незавершенного строительства	—
3.	Кадастровый номер земельного участка (земельных участков), в границах которого (которых) расположены здание, сооружение, объект незавершенного строительства	24:11:0090102:1110
4.	Уникальный учетный номер кадастрового квартала, в границах которого расположены здание, сооружение, объект незавершенного строительства	24:11:0090102

1	2	3
5.	Адрес здания, сооружения, объекта незавершенного строительства	—
5.1.	Сведения о местоположении здания, сооружения, объекта незавершенного строительства (при отсутствии адреса) в структурированном в соответствии с федеральной информационной адресной системой виде	—
5.2.	Дополнительные сведения о местоположении	—
6.	Иные сведения	—

3. Пояснения к сведениям об объекте недвижимости с кадастровым номером 24:11:0090102:1478 :

1.	—

1. Сведения о характерных точках контура объекта недвижимости с кадастровым номером 24:11:0090102:1541 :

Система координат МСК-167 (24) Зона № 4

Обозначение характерных точек границ	Содержатся в Едином государственном реестре недвижимости			Определены в ходе выполнения комплексных кадастровых работ			Метод определения координат	Формулы, примененные для расчета средней квадратической погрешности определения координат характерных точек (Mt), м, с подставленными в такие формулы значениями и итоговые (вычисленные) значения Mt, м
	координаты, м		Радиус, м	координаты, м		Радиус, м		
	X	Y	R	X	Y	R		
1	2	3	4	5	6	7	8	9
н1458О	—	—	—	638 495,72	97 424,08	—	Метод спутниковых геодезических измерений (определений)	√(0,10^2 + 0,10^2) = 0,10
н1459О	—	—	—	638 495,78	97 432,02	—		
н1462О	—	—	—	638 495,36	97 432,03	—		
н1464О	—	—	—	638 488,84	97 432,14	—		
н1460О	—	—	—	638 486,46	97 432,18	—		
н1461О	—	—	—	638 486,27	97 424,24	—		
н1463О	—	—	—	638 495,23	97 424,09	—		

1	2	3	4	5	6	7	8	9
н1458О	—	—	—	638 495,72	97 424,08	—	Метод спутниковых геодезических измерений (определений)	√(0,10^2 + 0,10^2) = 0,10

2. Сведения о характеристиках объекта недвижимости с кадастровым номером 24:11:0090102:1541 :

№ п/п	Наименование характеристики	Значение характеристики
1	2	3
1.	Вид объекта недвижимости	Здание
2.	Ранее присвоенный государственный учетный номер (инвентарный) здания, сооружения, объекта незавершенного строительства	—
3.	Кадастровый номер земельного участка (земельных участков), в границах которого (которых) расположены здание, сооружение, объект незавершенного строительства	24:11:0090102:1163
4.	Уникальный учетный номер кадастрового квартала, в границах которого расположены здание, сооружение, объект незавершенного строительства	24:11:0090102
5.	Адрес здания, сооружения, объекта незавершенного строительства	—
5.1.	Сведения о местоположении здания, сооружения, объекта незавершенного строительства (при отсутствии адреса) в структурированном в соответствии с федеральной информационной адресной системой виде	—
5.2.	Дополнительные сведения о местоположении	—
6.	Иные сведения	—

3. Пояснения к сведениям об объекте недвижимости с кадастровым номером 24:11:0090102:1541 :

1.	—

1. Сведения о характерных точках контура объекта недвижимости с кадастровым номером 24:11:0090102:1480 :

Система координат МСК-167 (24) Зона № 4

Обозначение характерных точек границ	Содержатся в Едином государственном реестре недвижимости			Определены в ходе выполнения комплексных кадастровых работ			Метод определения координат	Формулы, примененные для расчета средней квадратической погрешности определения координат характерных точек (Mt), м, с подставленными в такие формулы значениями и итоговые (вычисленные) значения Mt, м
	координаты, м		Радиус, м	координаты, м		Радиус, м		
	X	Y	R	X	Y	R		

1	2	3	4	5	6	7	8	9
н1465О	—	—	—	638 457,93	97 438,72	—	Метод спутниковых геодезических измерений (определений)	√(0,10^2 + 0,10^2) = 0,10
н1466О	—	—	—	638 458,32	97 444,07	—		
н1467О	—	—	—	638 450,25	97 444,65	—		
н1468О	—	—	—	638 449,86	97 439,30	—		
н1465О	—	—	—	638 457,93	97 438,72	—		

2. Сведения о характеристиках объекта недвижимости с кадастровым номером 24:11:0090102:1480 :

№ п/п	Наименование характеристики	Значение характеристики
1	2	3
1.	Вид объекта недвижимости	Здание
2.	Ранее присвоенный государственный учетный номер (инвентарный) здания, сооружения, объекта незавершенного строительства	—
3.	Кадастровый номер земельного участка (земельных участков), в границах которого (которых) расположены здание, сооружение, объект незавершенного строительства	24:11:0090102:1285
4.	Уникальный учетный номер кадастрового квартала, в границах которого расположены здание, сооружение, объект незавершенного строительства	24:11:0090102
5.	Адрес здания, сооружения, объекта незавершенного строительства	—
5.1.	Сведения о местоположении здания, сооружения, объекта незавершенного строительства (при отсутствии адреса) в структурированном в соответствии с федеральной информационной адресной системой виде	—
5.2.	Дополнительные сведения о местоположении	—
6.	Иные сведения	—

3. Пояснения к сведениям об объекте недвижимости с кадастровым номером 24:11:0090102:1480 :

1.	—

1. Сведения о характерных точках контура объекта недвижимости с кадастровым номером 24:11:0090102:1481 :

Система координат МСК-167 (24) Зона № 4

Обозначение характерных точек границ	Содержатся в Едином государственном реестре недвижимости			Определены в ходе выполнения комплексных кадастровых работ			Метод определения координат	Формулы, примененные для расчета средней квадратической погрешности определения координат характерных точек (Mt), м, с подставленными в такие формулы значениями и итоговые (вычисленные) значения Mt, м
	координаты, м		Радиус, м	координаты, м		Радиус, м		
	X	Y	R	X	Y	R		
1	2	3	4	5	6	7	8	9
н1469О	—	—	—	638 455,62	97 423,46	—	Метод спутниковых геодезических измерений (определений)	√(0,10^2 + 0,10^2) = 0,10
н1470О	—	—	—	638 455,78	97 426,74	—		
н1471О	—	—	—	638 449,61	97 427,06	—		
н1472О	—	—	—	638 449,44	97 423,78	—		
н1469О	—	—	—	638 455,62	97 423,46	—		

2. Сведения о характеристиках объекта недвижимости с кадастровым номером 24:11:0090102:1481 :

№ п/п	Наименование характеристики	Значение характеристики
1	2	3
1.	Вид объекта недвижимости	Здание
2.	Ранее присвоенный государственный учетный номер (инвентарный) здания, сооружения, объекта незавершенного строительства	—
3.	Кадастровый номер земельного участка (земельных участков), в границах которого (которых) расположены здание, сооружение, объект незавершенного строительства	24:11:0090102:1282
4.	Уникальный учетный номер кадастрового квартала, в границах которого расположены здание, сооружение, объект незавершенного строительства	24:11:0090102

1	2	3
5.	Адрес здания, сооружения, объекта незавершенного строительства	—
5.1.	Сведения о местоположении здания, сооружения, объекта незавершенного строительства (при отсутствии адреса) в структурированном в соответствии с федеральной информационной адресной системой виде	—
5.2.	Дополнительные сведения о местоположении	—
6.	Иные сведения	—

3. Пояснения к сведениям об объекте недвижимости с кадастровым номером 24:11:0090102:1481 :

1.	—

1. Сведения о характерных точках контура объекта недвижимости с кадастровым номером 24:11:0090102:1482 :

Система координат МСК-167 (24) Зона № 4

Обозначение характерных точек границ	Содержатся в Едином государственном реестре недвижимости			Определены в ходе выполнения комплексных кадастровых работ			Метод определения координат	Формулы, примененные для расчета средней квадратической погрешности определения координат характерных точек (Mt), м, с подставленными в такие формулы значениями и итоговые (вычисленные) значения Mt, м
	координаты, м		Радиус, м	координаты, м		Радиус, м		
	X	Y	R	X	Y	R		
1	2	3	4	5	6	7	8	9
н1473О	—	—	—	638 484,90	97 478,52	—	Метод спутниковых геодезических измерений (определений)	√(0,10^2 + 0,10^2) = 0,10
н1474О	—	—	—	638 485,04	97 482,56	—		
н1475О	—	—	—	638 478,21	97 482,79	—		
н1476О	—	—	—	638 478,07	97 478,73	—		
н1477О	—	—	—	638 484,40	97 478,53	—		
н1473О	—	—	—	638 484,90	97 478,52	—		

2. Сведения о характеристиках объекта недвижимости с кадастровым номером 24:11:0090102:1482 :

№ п/п	Наименование характеристики	Значение характеристики

1	2	3
1.	Вид объекта недвижимости	Здание
2.	Ранее присвоенный государственный учетный номер (инвентарный) здания, сооружения, объекта незавершенного строительства	—
3.	Кадастровый номер земельного участка (земельных участков), в границах которого (которых) расположены здание, сооружение, объект незавершенного строительства	24:11:0090102:1213
4.	Уникальный учетный номер кадастрового квартала, в границах которого расположены здание, сооружение, объект незавершенного строительства	24:11:0090102
5.	Адрес здания, сооружения, объекта незавершенного строительства	—
5.1.	Сведения о местоположении здания, сооружения, объекта незавершенного строительства (при отсутствии адреса) в структурированном в соответствии с федеральной информационной адресной системой виде	—
5.2.	Дополнительные сведения о местоположении	—
6.	Иные сведения	—

3. Пояснения к сведениям об объекте недвижимости с кадастровым номером 24:11:0090102:1482 :

1.	—

1. Сведения о характерных точках контура объекта недвижимости с кадастровым номером 24:11:0090102:1483 :

Система координат МСК-167 (24) Зона № 4

Обозначение характерных точек границ	Содержатся в Едином государственном реестре недвижимости			Определены в ходе выполнения комплексных кадастровых работ			Метод определения координат	Формулы, примененные для расчета средней квадратической погрешности определения координат характерных точек (Mt), м, с подставленными в такие формулы значениями и итоговые (вычисленные) значения Mt, м
	координаты, м		Радиус, м	координаты, м		Радиус, м		
	X	Y	R	X	Y	R		
1	2	3	4	5	6	7	8	9
н1478О	—	—	—	638 469,68	97 502,84	—	Метод спутниковых геодезических измерений (определений)	√(0,10^2 + 0,10^2) = 0,10
н1479О	—	—	—	638 469,80	97 506,94	—		

1	2	3	4	5	6	7	8	9
н1480О	—	—	—	638 463,33	97 507,13	—	Метод спутниковых геодезических измерений (определений)	√(0,10^2 + 0,10^2) = 0,10
н1482О	—	—	—	638 463,33	97 507,01	—		
н1481О	—	—	—	638 463,19	97 503,03	—		
н1478О	—	—	—	638 469,68	97 502,84	—		

2. Сведения о характеристиках объекта недвижимости с кадастровым номером 24:11:0090102:1483 :

№ п/п	Наименование характеристики	Значение характеристики
1	2	3
1.	Вид объекта недвижимости	Здание
2.	Ранее присвоенный государственный учетный номер (инвентарный) здания, сооружения, объекта незавершенного строительства	—
3.	Кадастровый номер земельного участка (земельных участков), в границах которого (которых) расположены здание, сооружение, объект незавершенного строительства	24:11:0090102:1266
4.	Уникальный учетный номер кадастрового квартала, в границах которого расположены здание, сооружение, объект незавершенного строительства	24:11:0090102
5.	Адрес здания, сооружения, объекта незавершенного строительства	—
5.1.	Сведения о местоположении здания, сооружения, объекта незавершенного строительства (при отсутствии адреса) в структурированном в соответствии с федеральной информационной адресной системой виде	—
5.2.	Дополнительные сведения о местоположении	—
6.	Иные сведения	—

3. Пояснения к сведениям об объекте недвижимости с кадастровым номером 24:11:0090102:1483 :

1.	—

1. Сведения о характерных точках контура объекта недвижимости с кадастровым номером 24:11:0090102:1484 :

Система координат МСК-167 (24) Зона № 4

Обозначение характерных точек границ	Содержатся в Едином государственном реестре недвижимости			Определены в ходе выполнения комплексных кадастровых работ			Метод определения координат	Формулы, примененные для расчета средней квадратической погрешности определения координат характерных точек (Mt), м, с подставленными в такие формулы значениями и итоговые (вычисленные) значения Mt, м
	координаты, м		Радиус, м	координаты, м		Радиус, м		
	X	Y	R	X	Y	R		
1	2	3	4	5	6	7	8	9
н1483О	—	—	—	638 485,87	97 506,20	—	Метод спутниковых геодезических измерений (определений)	√(0,10^2 + 0,10^2) = 0,10
н1484О	—	—	—	638 486,01	97 510,24	—		
н1485О	—	—	—	638 479,13	97 510,47	—		
н1486О	—	—	—	638 478,99	97 506,43	—		
н1483О	—	—	—	638 485,87	97 506,20	—		

2. Сведения о характеристиках объекта недвижимости с кадастровым номером 24:11:0090102:1484 :

№ п/п	Наименование характеристики	Значение характеристики
1	2	3
1.	Вид объекта недвижимости	Здание
2.	Ранее присвоенный государственный учетный номер (инвентарный) здания, сооружения, объекта незавершенного строительства	—
3.	Кадастровый номер земельного участка (земельных участков), в границах которого (которых) расположены здание, сооружение, объект незавершенного строительства	24:11:0090102:1220
4.	Уникальный учетный номер кадастрового квартала, в границах которого расположены здание, сооружение, объект незавершенного строительства	24:11:0090102

1	2	3
5.	Адрес здания, сооружения, объекта незавершенного строительства	—
5.1.	Сведения о местоположении здания, сооружения, объекта незавершенного строительства (при отсутствии адреса) в структурированном в соответствии с федеральной информационной адресной системой виде	—
5.2.	Дополнительные сведения о местоположении	—
6.	Иные сведения	—

3. Пояснения к сведениям об объекте недвижимости с кадастровым номером 24:11:0090102:1484 :

1.	—

1. Сведения о характерных точках контура объекта недвижимости с кадастровым номером 24:11:0090102:1485 :

Система координат МСК-167 (24) Зона № 4

Обозначение характерных точек границ	Содержатся в Едином государственном реестре недвижимости			Определены в ходе выполнения комплексных кадастровых работ			Метод определения координат	Формулы, примененные для расчета средней квадратической погрешности определения координат характерных точек (Mt), м, с подставленными в такие формулы значениями и итоговые (вычисленные) значения Mt, м
	координаты, м		Радиус, м	координаты, м		Радиус, м		
	X	Y	R	X	Y	R		
1	2	3	4	5	6	7	8	9
н1487О	—	—	—	638 526,32	97 480,04	—	Метод спутниковых геодезических измерений (определений)	√(0,10^2 + 0,10^2) = 0,10
н1488О	—	—	—	638 526,25	97 483,86	—		
н1491О	—	—	—	638 519,86	97 483,92	—		
н1489О	—	—	—	638 519,58	97 483,92	—		
н1490О	—	—	—	638 519,54	97 480,10	—		
н1487О	—	—	—	638 526,32	97 480,04	—		

2. Сведения о характеристиках объекта недвижимости с кадастровым номером 24:11:0090102:1485 :

№ п/п	Наименование характеристики	Значение характеристики

1	2	3
1.	Вид объекта недвижимости	Здание
2.	Ранее присвоенный государственный учетный номер (инвентарный) здания, сооружения, объекта незавершенного строительства	—
3.	Кадастровый номер земельного участка (земельных участков), в границах которого (которых) расположены здание, сооружение, объект незавершенного строительства	24:11:0090102:1104
4.	Уникальный учетный номер кадастрового квартала, в границах которого расположены здание, сооружение, объект незавершенного строительства	24:11:0090102
5.	Адрес здания, сооружения, объекта незавершенного строительства	—
5.1.	Сведения о местоположении здания, сооружения, объекта незавершенного строительства (при отсутствии адреса) в структурированном в соответствии с федеральной информационной адресной системой виде	—
5.2.	Дополнительные сведения о местоположении	—
6.	Иные сведения	—

3. Пояснения к сведениям об объекте недвижимости с кадастровым номером 24:11:0090102:1485 :

1.	—

1. Сведения о характерных точках контура объекта недвижимости с кадастровым номером 24:11:0090102:1486 :

Система координат МСК-167 (24) Зона № 4

Обозначение характерных точек границ	Содержатся в Едином государственном реестре недвижимости			Определены в ходе выполнения комплексных кадастровых работ			Метод определения координат	Формулы, примененные для расчета средней квадратической погрешности определения координат характерных точек (Mt), м, с подставленными в такие формулы значениями и итоговые (вычисленные) значения Mt, м
	координаты, м		Радиус, м	координаты, м		Радиус, м		
	X	Y	R	X	Y	R		
1	2	3	4	5	6	7	8	9
н1492О	—	—	—	638 485,30	97 489,84	—	Метод спутниковых геодезических измерений (определений)	√(0,10^2 + 0,10^2) = 0,10
н1493О	—	—	—	638 485,44	97 493,84	—		

1	2	3	4	5	6	7	8	9
н1494О	—	—	—	638 478,58	97 494,06	—	Метод спутниковых геодезических измерений (определений)	√(0,10^2 + 0,10^2) = 0,10
н1495О	—	—	—	638 478,46	97 490,07	—		
н1492О	—	—	—	638 485,30	97 489,84	—		

2. Сведения о характеристиках объекта недвижимости с кадастровым номером 24:11:0090102:1486 :

№ п/п	Наименование характеристики	Значение характеристики
1	2	3
1.	Вид объекта недвижимости	Здание
2.	Ранее присвоенный государственный учетный номер (инвентарный) здания, сооружения, объекта незавершенного строительства	—
3.	Кадастровый номер земельного участка (земельных участков), в границах которого (которых) расположены здание, сооружение, объект незавершенного строительства	24:11:0090102:1216
4.	Уникальный учетный номер кадастрового квартала, в границах которого расположены здание, сооружение, объект незавершенного строительства	24:11:0090102
5.	Адрес здания, сооружения, объекта незавершенного строительства	—
5.1.	Сведения о местоположении здания, сооружения, объекта незавершенного строительства (при отсутствии адреса) в структурированном в соответствии с федеральной информационной адресной системой виде	—
5.2.	Дополнительные сведения о местоположении	—
6.	Иные сведения	—

3. Пояснения к сведениям об объекте недвижимости с кадастровым номером 24:11:0090102:1486 :

1.	—

1. Сведения о характерных точках контура объекта недвижимости с кадастровым номером 24:11:0090102:1487 :

Система координат МСК-167 (24) Зона № 4

Обозначение характерных точек границ	Содержатся в Едином государственном реестре недвижимости			Определены в ходе выполнения комплексных кадастровых работ			Метод определения координат	Формулы, примененные для расчета средней квадратической погрешности определения координат характерных точек (Mt), м, с подставленными в такие формулы значениями и итоговые (вычисленные) значения Mt, м
	координаты, м		Радиус, м	координаты, м		Радиус, м		
	X	Y	R	X	Y	R		
1	2	3	4	5	6	7	8	9
н1496О	—	—	—	638 496,56	97 490,55	—	Метод спутниковых геодезических измерений (определений)	√(0,10^2 + 0,10^2) = 0,10
н1497О	—	—	—	638 496,61	97 494,12	—		
н1498О	—	—	—	638 490,05	97 494,22	—		
н1499О	—	—	—	638 489,95	97 490,66	—		
н1496О	—	—	—	638 496,56	97 490,55	—		

2. Сведения о характеристиках объекта недвижимости с кадастровым номером 24:11:0090102:1487 :

№ п/п	Наименование характеристики	Значение характеристики
1	2	3
1.	Вид объекта недвижимости	Здание
2.	Ранее присвоенный государственный учетный номер (инвентарный) здания, сооружения, объекта незавершенного строительства	—
3.	Кадастровый номер земельного участка (земельных участков), в границах которого (которых) расположены здание, сооружение, объект незавершенного строительства	24:11:0090102:1177
4.	Уникальный учетный номер кадастрового квартала, в границах которого расположены здание, сооружение, объект незавершенного строительства	24:11:0090102

1	2	3
5.	Адрес здания, сооружения, объекта незавершенного строительства	—
5.1.	Сведения о местоположении здания, сооружения, объекта незавершенного строительства (при отсутствии адреса) в структурированном в соответствии с федеральной информационной адресной системой виде	—
5.2.	Дополнительные сведения о местоположении	—
6.	Иные сведения	—

3. Пояснения к сведениям об объекте недвижимости с кадастровым номером 24:11:0090102:1487 :

1.	—

1. Сведения о характерных точках контура объекта недвижимости с кадастровым номером 24:11:0090102:1488 :

Система координат МСК-167 (24) Зона № 4

Обозначение характерных точек границ	Содержатся в Едином государственном реестре недвижимости			Определены в ходе выполнения комплексных кадастровых работ			Метод определения координат	Формулы, примененные для расчета средней квадратической погрешности определения координат характерных точек (Mt), м, с подставленными в такие формулы значениями и итоговые (вычисленные) значения Mt, м
	координаты, м		Радиус, м	координаты, м		Радиус, м		
	X	Y	R	X	Y	R		
1	2	3	4	5	6	7	8	9
н1501О	—	—	—	638 458,71	97 449,21	—	Метод спутниковых геодезических измерений (определений)	√(0,10^2 + 0,10^2) = 0,10
н1502О	—	—	—	638 459,12	97 453,36	—		
н1503О	—	—	—	638 452,86	97 453,90	—		
н1504О	—	—	—	638 452,37	97 449,65	—		
н1501О	—	—	—	638 458,71	97 449,21	—		

2. Сведения о характеристиках объекта недвижимости с кадастровым номером 24:11:0090102:1488 :

№ п/п	Наименование характеристики	Значение характеристики
1	2	3
1.	Вид объекта недвижимости	Здание

1	2	3
2.	Ранее присвоенный государственный учетный номер (инвентарный) здания, сооружения, объекта незавершенного строительства	—
3.	Кадастровый номер земельного участка (земельных участков), в границах которого (которых) расположены здание, сооружение, объект незавершенного строительства	24:11:0090102:1287
4.	Уникальный учетный номер кадастрового квартала, в границах которого расположены здание, сооружение, объект незавершенного строительства	24:11:0090102
5.	Адрес здания, сооружения, объекта незавершенного строительства	—
5.1.	Сведения о местоположении здания, сооружения, объекта незавершенного строительства (при отсутствии адреса) в структурированном в соответствии с федеральной информационной адресной системой виде	—
5.2.	Дополнительные сведения о местоположении	—
6.	Иные сведения	—

3. Пояснения к сведениям об объекте недвижимости с кадастровым номером 24:11:0090102:1488 :

1.	—

1. Сведения о характерных точках контура объекта недвижимости с кадастровым номером 24:11:0090102:1489 :

Система координат МСК-167 (24) Зона № 4

Обозначение характерных точек границ	Содержатся в Едином государственном реестре недвижимости			Определены в ходе выполнения комплексных кадастровых работ			Метод определения координат	Формулы, примененные для расчета средней квадратической погрешности определения координат характерных точек (Mt), м, с подставленными в такие формулы значениями и итоговые (вычисленные) значения Mt, м
	координаты, м		Радиус, м	координаты, м		Радиус, м		
	X	Y	R	X	Y	R		
1	2	3	4	5	6	7	8	9
н1505О	—	—	—	638 485,04	97 482,56	—	Метод спутниковых геодезических измерений (определений)	√(0,10^2 + 0,10^2) = 0,10
н1506О	—	—	—	638 485,18	97 486,46	—		
н1507О	—	—	—	638 478,34	97 486,68	—		

1	2	3	4	5	6	7	8	9
н1508О	—	—	—	638 478,21	97 482,79	—	Метод спутниковых геодезических измерений (определений)	√(0,10^2 + 0,10^2) = 0,10
н1505О	—	—	—	638 485,04	97 482,56	—		

2. Сведения о характеристиках объекта недвижимости с кадастровым номером 24:11:0090102:1489 :

№ п/п	Наименование характеристики	Значение характеристики
1	2	3
1.	Вид объекта недвижимости	Здание
2.	Ранее присвоенный государственный учетный номер (инвентарный) здания, сооружения, объекта незавершенного строительства	—
3.	Кадастровый номер земельного участка (земельных участков), в границах которого (которых) расположены здание, сооружение, объект незавершенного строительства	24:11:0090102:1214
4.	Уникальный учетный номер кадастрового квартала, в границах которого расположены здание, сооружение, объект незавершенного строительства	24:11:0090102
5.	Адрес здания, сооружения, объекта незавершенного строительства	—
5.1.	Сведения о местоположении здания, сооружения, объекта незавершенного строительства (при отсутствии адреса) в структурированном в соответствии с федеральной информационной адресной системой виде	—
5.2.	Дополнительные сведения о местоположении	—
6.	Иные сведения	—

3. Пояснения к сведениям об объекте недвижимости с кадастровым номером 24:11:0090102:1489 :

1.	—

1. Сведения о характерных точках контура объекта недвижимости с кадастровым номером 24:11:0090102:1496 :

Система координат МСК-167 (24) Зона № 4

Обозначение характерных точек границ	Содержатся в Едином государственном реестре недвижимости			Определены в ходе выполнения комплексных кадастровых работ			Метод определения координат	Формулы, примененные для расчета средней квадратической погрешности определения координат характерных точек (Mt), м, с подставленными в такие формулы значениями и итоговые (вычисленные) значения Mt, м
	координаты, м		Радиус, м	координаты, м		Радиус, м		
	X	Y	R	X	Y	R		
1	2	3	4	5	6	7	8	9
н1509О	—	—	—	638 511,06	97 404,42	—	Метод спутниковых геодезических измерений (определений)	√(0,10^2 + 0,10^2) = 0,10
н1510О	—	—	—	638 511,27	97 408,43	—		
н1511О	—	—	—	638 503,94	97 408,60	—		
н1512О	—	—	—	638 503,84	97 404,58	—		
н1509О	—	—	—	638 511,06	97 404,42	—		

2. Сведения о характеристиках объекта недвижимости с кадастровым номером 24:11:0090102:1496 :

№ п/п	Наименование характеристики	Значение характеристики
1	2	3
1.	Вид объекта недвижимости	Здание
2.	Ранее присвоенный государственный учетный номер (инвентарный) здания, сооружения, объекта незавершенного строительства	—
3.	Кадастровый номер земельного участка (земельных участков), в границах которого (которых) расположены здание, сооружение, объект незавершенного строительства	24:11:0090102:1119
4.	Уникальный учетный номер кадастрового квартала, в границах которого расположены здание, сооружение, объект незавершенного строительства	24:11:0090102

1	2	3
5.	Адрес здания, сооружения, объекта незавершенного строительства	—
5.1.	Сведения о местоположении здания, сооружения, объекта незавершенного строительства (при отсутствии адреса) в структурированном в соответствии с федеральной информационной адресной системой виде	—
5.2.	Дополнительные сведения о местоположении	—
6.	Иные сведения	—

3. Пояснения к сведениям об объекте недвижимости с кадастровым номером 24:11:0090102:1496 :

1.	—

1. Сведения о характерных точках контура объекта недвижимости с кадастровым номером 24:11:0090102:1498 :

Система координат МСК-167 (24) Зона № 4

Обозначение характерных точек границ	Содержатся в Едином государственном реестре недвижимости			Определены в ходе выполнения комплексных кадастровых работ			Метод определения координат	Формулы, примененные для расчета средней квадратической погрешности определения координат характерных точек (Mt), м, с подставленными в такие формулы значениями и итоговые (вычисленные) значения Mt, м
	координаты, м		Радиус, м	координаты, м		Радиус, м		
	X	Y	R	X	Y	R		
1	2	3	4	5	6	7	8	9
н1513О	—	—	—	638 455,89	97 379,60	—	Метод спутниковых геодезических измерений (определений)	√(0,10^2 + 0,10^2) = 0,10
н1514О	—	—	—	638 456,07	97 384,99	—		
н1521О	—	—	—	638 454,15	97 385,08	—		
н1515О	—	—	—	638 445,52	97 385,33	—		
н1516О	—	—	—	638 445,35	97 379,94	—		
н1513О	—	—	—	638 455,89	97 379,60	—		

2. Сведения о характеристиках объекта недвижимости с кадастровым номером 24:11:0090102:1498 :

№ п/п	Наименование характеристики	Значение характеристики

1	2	3
1.	Вид объекта недвижимости	Здание
2.	Ранее присвоенный государственный учетный номер (инвентарный) здания, сооружения, объекта незавершенного строительства	—
3.	Кадастровый номер земельного участка (земельных участков), в границах которого (которых) расположены здание, сооружение, объект незавершенного строительства	24:11:0090102:1234
4.	Уникальный учетный номер кадастрового квартала, в границах которого расположены здание, сооружение, объект незавершенного строительства	24:11:0090102
5.	Адрес здания, сооружения, объекта незавершенного строительства	—
5.1.	Сведения о местоположении здания, сооружения, объекта незавершенного строительства (при отсутствии адреса) в структурированном в соответствии с федеральной информационной адресной системой виде	—
5.2.	Дополнительные сведения о местоположении	—
6.	Иные сведения	—

3. Пояснения к сведениям об объекте недвижимости с кадастровым номером 24:11:0090102:1498 :

1.	—

1. Сведения о характерных точках контура объекта недвижимости с кадастровым номером 24:11:0090102:1499 :

Система координат МСК-167 (24) Зона № 4

Обозначение характерных точек границ	Содержатся в Едином государственном реестре недвижимости			Определены в ходе выполнения комплексных кадастровых работ			Метод определения координат	Формулы, примененные для расчета средней квадратической погрешности определения координат характерных точек (Mt), м, с подставленными в такие формулы значениями и итоговые (вычисленные) значения Mt, м
	координаты, м		Радиус, м	координаты, м		Радиус, м		
	X	Y	R	X	Y	R		
1	2	3	4	5	6	7	8	9
н1517О	—	—	—	638 454,15	97 385,08	—	Метод спутниковых геодезических измерений (определений)	√(0,10^2 + 0,10^2) = 0,10
н1518О	—	—	—	638 454,24	97 388,53	—		

1	2	3	4	5	6	7	8	9
н1522О	—	—	—	638 447,59	97 388,65	—	Метод спутниковых геодезических измерений (определений)	√(0,10^2 + 0,10^2) = 0,10
н1519О	—	—	—	638 445,60	97 388,70	—		
н1520О	—	—	—	638 445,52	97 385,33	—		
н1517О	—	—	—	638 454,15	97 385,08	—		

2. Сведения о характеристиках объекта недвижимости с кадастровым номером 24:11:0090102:1499 :

№ п/п	Наименование характеристики	Значение характеристики
1	2	3
1.	Вид объекта недвижимости	Здание
2.	Ранее присвоенный государственный учетный номер (инвентарный) здания, сооружения, объекта незавершенного строительства	—
3.	Кадастровый номер земельного участка (земельных участков), в границах которого (которых) расположены здание, сооружение, объект незавершенного строительства	24:11:0090102:1093
4.	Уникальный учетный номер кадастрового квартала, в границах которого расположены здание, сооружение, объект незавершенного строительства	24:11:0090102
5.	Адрес здания, сооружения, объекта незавершенного строительства	—
5.1.	Сведения о местоположении здания, сооружения, объекта незавершенного строительства (при отсутствии адреса) в структурированном в соответствии с федеральной информационной адресной системой виде	—
5.2.	Дополнительные сведения о местоположении	—
6.	Иные сведения	—

3. Пояснения к сведениям об объекте недвижимости с кадастровым номером 24:11:0090102:1499 :

1.	—

1. Сведения о характерных точках контура объекта недвижимости с кадастровым номером 24:11:0090102:1500 :

Система координат МСК-167 (24) Зона № 4

Обозначение характерных точек границ	Содержатся в Едином государственном реестре недвижимости			Определены в ходе выполнения комплексных кадастровых работ			Метод определения координат	Формулы, примененные для расчета средней квадратической погрешности определения координат характерных точек (Mt), м, с подставленными в такие формулы значениями и итоговые (вычисленные) значения Mt, м
	координаты, м		Радиус, м	координаты, м		Радиус, м		
	X	Y	R	X	Y	R		
1	2	3	4	5	6	7	8	9
н1523О	—	—	—	638 513,21	97 546,38	—	Метод спутниковых геодезических измерений (определений)	√(0,10^2 + 0,10^2) = 0,10
н1524О	—	—	—	638 513,45	97 550,47	—		
н1525О	—	—	—	638 507,39	97 550,72	—		
н1526О	—	—	—	638 507,28	97 546,56	—		
н1523О	—	—	—	638 513,21	97 546,38	—		

2. Сведения о характеристиках объекта недвижимости с кадастровым номером 24:11:0090102:1500 :

№ п/п	Наименование характеристики	Значение характеристики
1	2	3
1.	Вид объекта недвижимости	Здание
2.	Ранее присвоенный государственный учетный номер (инвентарный) здания, сооружения, объекта незавершенного строительства	—
3.	Кадастровый номер земельного участка (земельных участков), в границах которого (которых) расположены здание, сооружение, объект незавершенного строительства	24:11:0090102:1150
4.	Уникальный учетный номер кадастрового квартала, в границах которого расположены здание, сооружение, объект незавершенного строительства	24:11:0090102

1	2	3
5.	Адрес здания, сооружения, объекта незавершенного строительства	—
5.1.	Сведения о местоположении здания, сооружения, объекта незавершенного строительства (при отсутствии адреса) в структурированном в соответствии с федеральной информационной адресной системой виде	—
5.2.	Дополнительные сведения о местоположении	—
6.	Иные сведения	—

3. Пояснения к сведениям об объекте недвижимости с кадастровым номером 24:11:0090102:1500 :

1.	—

1. Сведения о характерных точках контура объекта недвижимости с кадастровым номером 24:11:0090102:1501 :

Система координат МСК-167 (24) Зона № 4

Обозначение характерных точек границ	Содержатся в Едином государственном реестре недвижимости			Определены в ходе выполнения комплексных кадастровых работ			Метод определения координат	Формулы, примененные для расчета средней квадратической погрешности определения координат характерных точек (Mt), м, с подставленными в такие формулы значениями и итоговые (вычисленные) значения Mt, м
	координаты, м		Радиус, м	координаты, м		Радиус, м		
	X	Y	R	X	Y	R		
1	2	3	4	5	6	7	8	9
н1524О	—	—	—	638 513,45	97 550,47	—	Метод спутниковых геодезических измерений (определений)	√(0,10^2 + 0,10^2) = 0,10
н1528О	—	—	—	638 513,67	97 554,50	—		
н1529О	—	—	—	638 507,65	97 554,80	—		
н1525О	—	—	—	638 507,39	97 550,72	—		
н1524О	—	—	—	638 513,45	97 550,47	—		

2. Сведения о характеристиках объекта недвижимости с кадастровым номером 24:11:0090102:1501 :

№ п/п	Наименование характеристики	Значение характеристики
1	2	3
1.	Вид объекта недвижимости	Здание

1	2	3
2.	Ранее присвоенный государственный учетный номер (инвентарный) здания, сооружения, объекта незавершенного строительства	—
3.	Кадастровый номер земельного участка (земельных участков), в границах которого (которых) расположены здание, сооружение, объект незавершенного строительства	24:11:0090102:1151
4.	Уникальный учетный номер кадастрового квартала, в границах которого расположены здание, сооружение, объект незавершенного строительства	24:11:0090102
5.	Адрес здания, сооружения, объекта незавершенного строительства	—
5.1.	Сведения о местоположении здания, сооружения, объекта незавершенного строительства (при отсутствии адреса) в структурированном в соответствии с федеральной информационной адресной системой виде	—
5.2.	Дополнительные сведения о местоположении	—
6.	Иные сведения	—

3. Пояснения к сведениям об объекте недвижимости с кадастровым номером 24:11:0090102:1501 :

1.	—

1. Сведения о характерных точках контура объекта недвижимости с кадастровым номером 24:11:0090102:1502 :

Система координат МСК-167 (24) Зона № 4

Обозначение характерных точек границ	Содержатся в Едином государственном реестре недвижимости			Определены в ходе выполнения комплексных кадастровых работ			Метод определения координат	Формулы, примененные для расчета средней квадратической погрешности определения координат характерных точек (Mt), м, с подставленными в такие формулы значениями и итоговые (вычисленные) значения Mt, м
	координаты, м		Радиус, м	координаты, м		Радиус, м		
	X	Y	R	X	Y	R		
1	2	3	4	5	6	7	8	9
н1530О	—	—	—	638 454,93	97 412,33	—	Метод спутниковых геодезических измерений (определений)	√(0,10^2 + 0,10^2) = 0,10
н1531О	—	—	—	638 455,25	97 418,37	—		
н1532О	—	—	—	638 449,02	97 418,71	—		

1	2	3	4	5	6	7	8	9
н1533О	—	—	—	638 448,70	97 412,67	—	Метод спутниковых геодезических измерений (определений)	√(0,10^2 + 0,10^2) = 0,10
н1530О	—	—	—	638 454,93	97 412,33	—		

2. Сведения о характеристиках объекта недвижимости с кадастровым номером 24:11:0090102:1502 :

№ п/п	Наименование характеристики	Значение характеристики
1	2	3
1.	Вид объекта недвижимости	Здание
2.	Ранее присвоенный государственный учетный номер (инвентарный) здания, сооружения, объекта незавершенного строительства	—
3.	Кадастровый номер земельного участка (земельных участков), в границах которого (которых) расположены здание, сооружение, объект незавершенного строительства	24:11:0090102:1280
4.	Уникальный учетный номер кадастрового квартала, в границах которого расположены здание, сооружение, объект незавершенного строительства	24:11:0090102
5.	Адрес здания, сооружения, объекта незавершенного строительства	—
5.1.	Сведения о местоположении здания, сооружения, объекта незавершенного строительства (при отсутствии адреса) в структурированном в соответствии с федеральной информационной адресной системой виде	—
5.2.	Дополнительные сведения о местоположении	—
6.	Иные сведения	—

3. Пояснения к сведениям об объекте недвижимости с кадастровым номером 24:11:0090102:1502 :

1.	—

1. Сведения о характерных точках контура объекта недвижимости с кадастровым номером 24:11:0090102:1503 :

Система координат МСК-167 (24) Зона № 4

Обозначение характерных точек границ	Содержатся в Едином государственном реестре недвижимости			Определены в ходе выполнения комплексных кадастровых работ			Метод определения координат	Формулы, примененные для расчета средней квадратической погрешности определения координат характерных точек (Mt), м, с подставленными в такие формулы значениями и итоговые (вычисленные) значения Mt, м
	координаты, м		Радиус, м	координаты, м		Радиус, м		
	X	Y	R	X	Y	R		
1	2	3	4	5	6	7	8	9
н1534О	—	—	—	638 511,27	97 408,43	—	Метод спутниковых геодезических измерений (определений)	√(0,10^2 + 0,10^2) = 0,10
н1535О	—	—	—	638 511,47	97 412,49	—		
н1536О	—	—	—	638 504,11	97 412,79	—		
н1537О	—	—	—	638 503,94	97 408,60	—		
н1534О	—	—	—	638 511,27	97 408,43	—		

2. Сведения о характеристиках объекта недвижимости с кадастровым номером 24:11:0090102:1503 :

№ п/п	Наименование характеристики	Значение характеристики
1	2	3
1.	Вид объекта недвижимости	Здание
2.	Ранее присвоенный государственный учетный номер (инвентарный) здания, сооружения, объекта незавершенного строительства	—
3.	Кадастровый номер земельного участка (земельных участков), в границах которого (которых) расположены здание, сооружение, объект незавершенного строительства	24:11:0090102:1120
4.	Уникальный учетный номер кадастрового квартала, в границах которого расположены здание, сооружение, объект незавершенного строительства	24:11:0090102

1	2	3
5.	Адрес здания, сооружения, объекта незавершенного строительства	—
5.1.	Сведения о местоположении здания, сооружения, объекта незавершенного строительства (при отсутствии адреса) в структурированном в соответствии с федеральной информационной адресной системой виде	—
5.2.	Дополнительные сведения о местоположении	—
6.	Иные сведения	—

3. Пояснения к сведениям об объекте недвижимости с кадастровым номером 24:11:0090102:1503 :

1.	—

1. Сведения о характерных точках контура объекта недвижимости с кадастровым номером 24:11:0090102:1504 :

Система координат МСК-167 (24) Зона № 4

Обозначение характерных точек границ	Содержатся в Едином государственном реестре недвижимости			Определены в ходе выполнения комплексных кадастровых работ			Метод определения координат	Формулы, примененные для расчета средней квадратической погрешности определения координат характерных точек (Mt), м, с подставленными в такие формулы значениями и итоговые (вычисленные) значения Mt, м
	координаты, м		Радиус, м	координаты, м		Радиус, м		
	X	Y	R	X	Y	R		
1	2	3	4	5	6	7	8	9
н1538О	—	—	—	638 497,57	97 503,56	—	Метод спутниковых геодезических измерений (определений)	√(0,10^2 + 0,10^2) = 0,10
н1539О	—	—	—	638 497,57	97 509,78	—		
н1542О	—	—	—	638 491,09	97 509,78	—		
н1540О	—	—	—	638 489,65	97 509,78	—		
н1541О	—	—	—	638 489,65	97 503,56	—		
н1543О	—	—	—	638 490,31	97 503,56	—		
н1538О	—	—	—	638 497,57	97 503,56	—		

2. Сведения о характеристиках объекта недвижимости с кадастровым номером 24:11:0090102:1504 :

№ п/п	Наименование характеристики	Значение характеристики
1	2	3
1.	Вид объекта недвижимости	Здание
2.	Ранее присвоенный государственный учетный номер (инвентарный) здания, сооружения, объекта незавершенного строительства	—
3.	Кадастровый номер земельного участка (земельных участков), в границах которого (которых) расположены здание, сооружение, объект незавершенного строительства	24:11:0090102:1180
4.	Уникальный учетный номер кадастрового квартала, в границах которого расположены здание, сооружение, объект незавершенного строительства	24:11:0090102
5.	Адрес здания, сооружения, объекта незавершенного строительства	—
5.1.	Сведения о местоположении здания, сооружения, объекта незавершенного строительства (при отсутствии адреса) в структурированном в соответствии с федеральной информационной адресной системой виде	—
5.2.	Дополнительные сведения о местоположении	—
6.	Иные сведения	—

3. Пояснения к сведениям об объекте недвижимости с кадастровым номером 24:11:0090102:1504 :

1.	—

1. Сведения о характерных точках контура объекта недвижимости с кадастровым номером 24:11:0090102:1505 :

Система координат МСК-167 (24) Зона № 4

Обозначение характерных точек границ	Содержатся в Едином государственном реестре недвижимости			Определены в ходе выполнения комплексных кадастровых работ			Метод определения координат	Формулы, примененные для расчета средней квадратической погрешности определения координат характерных точек (Mt), м, с подставленными в такие формулы значениями и итоговые (вычисленные) значения Mt, м
	координаты, м		Радиус, м	координаты, м		Радиус, м		
	X	Y	R	X	Y	R		
1	2	3	4	5	6	7	8	9
н1544О	—	—	—	638 457,50	97 432,65	—	Метод спутниковых геодезических измерений (определений)	√(0,10^2 + 0,10^2) = 0,10

1	2	3	4	5	6	7	8	9
н1545О	—	—	—	638 457,93	97 438,72	—	Метод спутниковых геодезических измерений (определений)	√(0,10^2 + 0,10^2) = 0,10
н1546О	—	—	—	638 449,86	97 439,30	—		
н1547О	—	—	—	638 449,43	97 433,23	—		
н1549О	—	—	—	638 449,93	97 433,19	—		
н1548О	—	—	—	638 456,36	97 432,71	—		
н1544О	—	—	—	638 457,50	97 432,65	—		

2. Сведения о характеристиках объекта недвижимости с кадастровым номером 24:11:0090102:1505 :

№ п/п	Наименование характеристики	Значение характеристики
1	2	3
1.	Вид объекта недвижимости	Здание
2.	Ранее присвоенный государственный учетный номер (инвентарный) здания, сооружения, объекта незавершенного строительства	—
3.	Кадастровый номер земельного участка (земельных участков), в границах которого (которых) расположены здание, сооружение, объект незавершенного строительства	24:11:0090102:1284
4.	Уникальный учетный номер кадастрового квартала, в границах которого расположены здание, сооружение, объект незавершенного строительства	24:11:0090102
5.	Адрес здания, сооружения, объекта незавершенного строительства	—
5.1.	Сведения о местоположении здания, сооружения, объекта незавершенного строительства (при отсутствии адреса) в структурированном в соответствии с федеральной информационной адресной системой виде	—
5.2.	Дополнительные сведения о местоположении	—
6.	Иные сведения	—

3. Пояснения к сведениям об объекте недвижимости с кадастровым номером 24:11:0090102:1505 :

1.	—

1. Сведения о характерных точках контура объекта недвижимости с кадастровым номером 24:11:0090102:1506 :

Система координат МСК-167 (24) Зона № 4

Обозначение характерных точек границ	Содержатся в Едином государственном реестре недвижимости			Определены в ходе выполнения комплексных кадастровых работ			Метод определения координат	Формулы, примененные для расчета средней квадратической погрешности определения координат характерных точек (Mt), м, с подставленными в такие формулы значениями и итоговые (вычисленные) значения Mt, м
	координаты, м		Радиус, м	координаты, м		Радиус, м		
	X	Y	R	X	Y	R		
1	2	3	4	5	6	7	8	9
н1550О	—	—	—	638 498,11	97 533,00	—	Метод спутниковых геодезических измерений (определений)	√(0,10^2 + 0,10^2) = 0,10
н1551О	—	—	—	638 498,33	97 538,06	—		
н1552О	—	—	—	638 491,32	97 538,37	—		
н1553О	—	—	—	638 490,95	97 533,03	—		
н1550О	—	—	—	638 498,11	97 533,00	—		

2. Сведения о характеристиках объекта недвижимости с кадастровым номером 24:11:0090102:1506 :

№ п/п	Наименование характеристики	Значение характеристики
1	2	3
1.	Вид объекта недвижимости	Здание
2.	Ранее присвоенный государственный учетный номер (инвентарный) здания, сооружения, объекта незавершенного строительства	—
3.	Кадастровый номер земельного участка (земельных участков), в границах которого (которых) расположены здание, сооружение, объект незавершенного строительства	24:11:0090102:1186
4.	Уникальный учетный номер кадастрового квартала, в границах которого расположены здание, сооружение, объект незавершенного строительства	24:11:0090102

1	2	3
5.	Адрес здания, сооружения, объекта незавершенного строительства	—
5.1.	Сведения о местоположении здания, сооружения, объекта незавершенного строительства (при отсутствии адреса) в структурированном в соответствии с федеральной информационной адресной системой виде	—
5.2.	Дополнительные сведения о местоположении	—
6.	Иные сведения	—

3. Пояснения к сведениям об объекте недвижимости с кадастровым номером 24:11:0090102:1506 :

1.	—

1. Сведения о характерных точках контура объекта недвижимости с кадастровым номером 24:11:0090102:1507 :

Система координат МСК-167 (24) Зона № 4

Обозначение характерных точек границ	Содержатся в Едином государственном реестре недвижимости			Определены в ходе выполнения комплексных кадастровых работ			Метод определения координат	Формулы, примененные для расчета средней квадратической погрешности определения координат характерных точек (Mt), м, с подставленными в такие формулы значениями и итоговые (вычисленные) значения Mt, м
	координаты, м		Радиус, м	координаты, м		Радиус, м		
	X	Y	R	X	Y	R		
1	2	3	4	5	6	7	8	9
н1554О	—	—	—	638 498,33	97 538,06	—	Метод спутниковых геодезических измерений (определений)	√(0,10^2 + 0,10^2) = 0,10
н1555О	—	—	—	638 498,52	97 542,25	—		
н1556О	—	—	—	638 491,62	97 542,55	—		
н1557О	—	—	—	638 491,32	97 538,37	—		
н1554О	—	—	—	638 498,33	97 538,06	—		

2. Сведения о характеристиках объекта недвижимости с кадастровым номером 24:11:0090102:1507 :

№ п/п	Наименование характеристики	Значение характеристики
1	2	3
1.	Вид объекта недвижимости	Здание

1	2	3
2.	Ранее присвоенный государственный учетный номер (инвентарный) здания, сооружения, объекта незавершенного строительства	—
3.	Кадастровый номер земельного участка (земельных участков), в границах которого (которых) расположены здание, сооружение, объект незавершенного строительства	24:11:0090102:1187
4.	Уникальный учетный номер кадастрового квартала, в границах которого расположены здание, сооружение, объект незавершенного строительства	24:11:0090102
5.	Адрес здания, сооружения, объекта незавершенного строительства	—
5.1.	Сведения о местоположении здания, сооружения, объекта незавершенного строительства (при отсутствии адреса) в структурированном в соответствии с федеральной информационной адресной системой виде	—
5.2.	Дополнительные сведения о местоположении	—
6.	Иные сведения	—

3. Пояснения к сведениям об объекте недвижимости с кадастровым номером 24:11:0090102:1507 :

1.	—

1. Сведения о характерных точках контура объекта недвижимости с кадастровым номером 24:11:0090102:1508 :

Система координат МСК-167 (24) Зона № 4

Обозначение характерных точек границ	Содержатся в Едином государственном реестре недвижимости			Определены в ходе выполнения комплексных кадастровых работ			Метод определения координат	Формулы, примененные для расчета средней квадратической погрешности определения координат характерных точек (Mt), м, с подставленными в такие формулы значениями и итоговые (вычисленные) значения Mt, м
	координаты, м		Радиус, м	координаты, м		Радиус, м		
	X	Y	R	X	Y	R		
1	2	3	4	5	6	7	8	9
н1558О	—	—	—	638 469,30	97 490,57	—	Метод спутниковых геодезических измерений (определений)	√(0,10^2 + 0,10^2) = 0,10
н1559О	—	—	—	638 469,43	97 494,63	—		
н1560О	—	—	—	638 462,97	97 494,83	—		

1	2	3	4	5	6	7	8	9
н1561О	—	—	—	638 462,86	97 490,77	—	Метод спутниковых геодезических измерений (определений)	√(0,10^2 + 0,10^2) = 0,10
н1558О	—	—	—	638 469,30	97 490,57	—		

2. Сведения о характеристиках объекта недвижимости с кадастровым номером 24:11:0090102:1508 :

№ п/п	Наименование характеристики	Значение характеристики
1	2	3
1.	Вид объекта недвижимости	Здание
2.	Ранее присвоенный государственный учетный номер (инвентарный) здания, сооружения, объекта незавершенного строительства	—
3.	Кадастровый номер земельного участка (земельных участков), в границах которого (которых) расположены здание, сооружение, объект незавершенного строительства	24:11:0090102:1263
4.	Уникальный учетный номер кадастрового квартала, в границах которого расположены здание, сооружение, объект незавершенного строительства	24:11:0090102
5.	Адрес здания, сооружения, объекта незавершенного строительства	—
5.1.	Сведения о местоположении здания, сооружения, объекта незавершенного строительства (при отсутствии адреса) в структурированном в соответствии с федеральной информационной адресной системой виде	—
5.2.	Дополнительные сведения о местоположении	—
6.	Иные сведения	—

3. Пояснения к сведениям об объекте недвижимости с кадастровым номером 24:11:0090102:1508 :

1.	—

1. Сведения о характерных точках контура объекта недвижимости с кадастровым номером 24:11:0090102:1509 :

Система координат МСК-167 (24) Зона № 4

Обозначение характерных точек границ	Содержатся в Едином государственном реестре недвижимости			Определены в ходе выполнения комплексных кадастровых работ			Метод определения координат	Формулы, примененные для расчета средней квадратической погрешности определения координат характерных точек (Mt), м, с подставленными в такие формулы значениями и итоговые (вычисленные) значения Mt, м
	координаты, м		Радиус, м	координаты, м		Радиус, м		
	X	Y	R	X	Y	R		
1	2	3	4	5	6	7	8	9
н1562О	—	—	—	638 486,91	97 535,36	—	Метод спутниковых геодезических измерений (определений)	√(0,10^2 + 0,10^2) = 0,10
н1563О	—	—	—	638 487,04	97 539,19	—		
н1564О	—	—	—	638 480,16	97 539,53	—		
н1565О	—	—	—	638 479,97	97 535,70	—		
н1562О	—	—	—	638 486,91	97 535,36	—		

2. Сведения о характеристиках объекта недвижимости с кадастровым номером 24:11:0090102:1509 :

№ п/п	Наименование характеристики	Значение характеристики
1	2	3
1.	Вид объекта недвижимости	Здание
2.	Ранее присвоенный государственный учетный номер (инвентарный) здания, сооружения, объекта незавершенного строительства	—
3.	Кадастровый номер земельного участка (земельных участков), в границах которого (которых) расположены здание, сооружение, объект незавершенного строительства	24:11:0090102:1227
4.	Уникальный учетный номер кадастрового квартала, в границах которого расположены здание, сооружение, объект незавершенного строительства	24:11:0090102

1	2	3
5.	Адрес здания, сооружения, объекта незавершенного строительства	—
5.1.	Сведения о местоположении здания, сооружения, объекта незавершенного строительства (при отсутствии адреса) в структурированном в соответствии с федеральной информационной адресной системой виде	—
5.2.	Дополнительные сведения о местоположении	—
6.	Иные сведения	—

3. Пояснения к сведениям об объекте недвижимости с кадастровым номером 24:11:0090102:1509 :

1.	—

1. Сведения о характерных точках контура объекта недвижимости с кадастровым номером 24:11:0090102:1511 :

Система координат МСК-167 (24) Зона № 4

Обозначение характерных точек границ	Содержатся в Едином государственном реестре недвижимости			Определены в ходе выполнения комплексных кадастровых работ			Метод определения координат	Формулы, примененные для расчета средней квадратической погрешности определения координат характерных точек (Mt), м, с подставленными в такие формулы значениями и итоговые (вычисленные) значения Mt, м
	координаты, м		Радиус, м	координаты, м		Радиус, м		
	X	Y	R	X	Y	R		
1	2	3	4	5	6	7	8	9
н1566О	—	—	—	638 485,73	97 502,06	—	Метод спутниковых геодезических измерений (определений)	√(0,10^2 + 0,10^2) = 0,10
н1567О	—	—	—	638 485,87	97 506,20	—		
н1568О	—	—	—	638 478,99	97 506,43	—		
н1569О	—	—	—	638 478,85	97 502,29	—		
н1566О	—	—	—	638 485,73	97 502,06	—		

2. Сведения о характеристиках объекта недвижимости с кадастровым номером 24:11:0090102:1511 :

№ п/п	Наименование характеристики	Значение характеристики
1	2	3
1.	Вид объекта недвижимости	Здание

1	2	3
2.	Ранее присвоенный государственный учетный номер (инвентарный) здания, сооружения, объекта незавершенного строительства	—
3.	Кадастровый номер земельного участка (земельных участков), в границах которого (которых) расположены здание, сооружение, объект незавершенного строительства	24:11:0090102:1219
4.	Уникальный учетный номер кадастрового квартала, в границах которого расположены здание, сооружение, объект незавершенного строительства	24:11:0090102
5.	Адрес здания, сооружения, объекта незавершенного строительства	—
5.1.	Сведения о местоположении здания, сооружения, объекта незавершенного строительства (при отсутствии адреса) в структурированном в соответствии с федеральной информационной адресной системой виде	—
5.2.	Дополнительные сведения о местоположении	—
6.	Иные сведения	—

3. Пояснения к сведениям об объекте недвижимости с кадастровым номером 24:11:0090102:1511 :

1.	—

1. Сведения о характерных точках контура объекта недвижимости с кадастровым номером 24:11:0090102:1512 :

Система координат МСК-167 (24) Зона № 4

Обозначение характерных точек границ	Содержатся в Едином государственном реестре недвижимости			Определены в ходе выполнения комплексных кадастровых работ			Метод определения координат	Формулы, примененные для расчета средней квадратической погрешности определения координат характерных точек (Mt), м, с подставленными в такие формулы значениями и итоговые (вычисленные) значения Mt, м
	координаты, м		Радиус, м	координаты, м		Радиус, м		
	X	Y	R	X	Y	R		
1	2	3	4	5	6	7	8	9
н1570О	—	—	—	638 483,71	97 450,25	—	Метод спутниковых геодезических измерений (определений)	√(0,10^2 + 0,10^2) = 0,10
н1571О	—	—	—	638 483,80	97 454,23	—		
н1572О	—	—	—	638 476,55	97 454,46	—		

1	2	3	4	5	6	7	8	9
н1573О	—	—	—	638 476,33	97 450,49	—	Метод спутниковых геодезических измерений (определений)	√(0,10^2 + 0,10^2) = 0,10
н1570О	—	—	—	638 483,71	97 450,25	—		

2. Сведения о характеристиках объекта недвижимости с кадастровым номером 24:11:0090102:1512 :

№ п/п	Наименование характеристики	Значение характеристики
1	2	3
1.	Вид объекта недвижимости	Здание
2.	Ранее присвоенный государственный учетный номер (инвентарный) здания, сооружения, объекта незавершенного строительства	—
3.	Кадастровый номер земельного участка (земельных участков), в границах которого (которых) расположены здание, сооружение, объект незавершенного строительства	24:11:0090102:1207
4.	Уникальный учетный номер кадастрового квартала, в границах которого расположены здание, сооружение, объект незавершенного строительства	24:11:0090102
5.	Адрес здания, сооружения, объекта незавершенного строительства	—
5.1.	Сведения о местоположении здания, сооружения, объекта незавершенного строительства (при отсутствии адреса) в структурированном в соответствии с федеральной информационной адресной системой виде	—
5.2.	Дополнительные сведения о местоположении	—
6.	Иные сведения	—

3. Пояснения к сведениям об объекте недвижимости с кадастровым номером 24:11:0090102:1512 :

1.	—

1. Сведения о характерных точках контура объекта недвижимости с кадастровым номером 24:11:0090102:1513 :

Система координат МСК-167 (24) Зона № 4

Обозначение характерных точек границ	Содержатся в Едином государственном реестре недвижимости			Определены в ходе выполнения комплексных кадастровых работ			Метод определения координат	Формулы, примененные для расчета средней квадратической погрешности определения координат характерных точек (Mt), м, с подставленными в такие формулы значениями и итоговые (вычисленные) значения Mt, м
	координаты, м		Радиус, м	координаты, м		Радиус, м		
	X	Y	R	X	Y	R		
1	2	3	4	5	6	7	8	9
н1574О	—	—	—	639 468,10	98 066,58	—	Метод спутниковых геодезических измерений (определений)	√(0,10^2 + 0,10^2) = 0,10
н1575О	—	—	—	639 465,83	98 071,98	—		
н1576О	—	—	—	639 463,76	98 070,97	—		
н1577О	—	—	—	639 466,00	98 065,61	—		
н1574О	—	—	—	639 468,10	98 066,58	—		

2. Сведения о характеристиках объекта недвижимости с кадастровым номером 24:11:0090102:1513 :

№ п/п	Наименование характеристики	Значение характеристики
1	2	3
1.	Вид объекта недвижимости	Здание
2.	Ранее присвоенный государственный учетный номер (инвентарный) здания, сооружения, объекта незавершенного строительства	—
3.	Кадастровый номер земельного участка (земельных участков), в границах которого (которых) расположены здание, сооружение, объект незавершенного строительства	24:11:0090102:1354
4.	Уникальный учетный номер кадастрового квартала, в границах которого расположены здание, сооружение, объект незавершенного строительства	24:11:0090102

1	2	3
5.	Адрес здания, сооружения, объекта незавершенного строительства	—
5.1.	Сведения о местоположении здания, сооружения, объекта незавершенного строительства (при отсутствии адреса) в структурированном в соответствии с федеральной информационной адресной системой виде	—
5.2.	Дополнительные сведения о местоположении	—
6.	Иные сведения	—

3. Пояснения к сведениям об объекте недвижимости с кадастровым номером 24:11:0090102:1513 :

1.	—

1. Сведения о характерных точках контура объекта недвижимости с кадастровым номером 24:11:0090102:1514 :

Система координат МСК-167 (24) Зона № 4

Обозначение характерных точек границ	Содержатся в Едином государственном реестре недвижимости			Определены в ходе выполнения комплексных кадастровых работ			Метод определения координат	Формулы, примененные для расчета средней квадратической погрешности определения координат характерных точек (Mt), м, с подставленными в такие формулы значениями и итоговые (вычисленные) значения Mt, м
	координаты, м		Радиус, м	координаты, м		Радиус, м		
	X	Y	R	X	Y	R		
1	2	3	4	5	6	7	8	9
н1578О	—	—	—	638 467,32	97 430,21	—	Метод спутниковых геодезических измерений (определений)	√(0,10^2 + 0,10^2) = 0,10
н1579О	—	—	—	638 467,49	97 434,48	—		
н1580О	—	—	—	638 460,32	97 434,74	—		
н1581О	—	—	—	638 460,20	97 430,47	—		
н1578О	—	—	—	638 467,32	97 430,21	—		

2. Сведения о характеристиках объекта недвижимости с кадастровым номером 24:11:0090102:1514 :

№ п/п	Наименование характеристики	Значение характеристики
1	2	3
1.	Вид объекта недвижимости	Здание

1	2	3
2.	Ранее присвоенный государственный учетный номер (инвентарный) здания, сооружения, объекта незавершенного строительства	—
3.	Кадастровый номер земельного участка (земельных участков), в границах которого (которых) расположены здание, сооружение, объект незавершенного строительства	24:11:0090102:1249
4.	Уникальный учетный номер кадастрового квартала, в границах которого расположены здание, сооружение, объект незавершенного строительства	24:11:0090102
5.	Адрес здания, сооружения, объекта незавершенного строительства	—
5.1.	Сведения о местоположении здания, сооружения, объекта незавершенного строительства (при отсутствии адреса) в структурированном в соответствии с федеральной информационной адресной системой виде	—
5.2.	Дополнительные сведения о местоположении	—
6.	Иные сведения	—

3. Пояснения к сведениям об объекте недвижимости с кадастровым номером 24:11:0090102:1514 :

1.	—

1. Сведения о характерных точках контура объекта недвижимости с кадастровым номером 24:11:0090102:1515 :

Система координат МСК-167 (24) Зона № 4

Обозначение характерных точек границ	Содержатся в Едином государственном реестре недвижимости			Определены в ходе выполнения комплексных кадастровых работ			Метод определения координат	Формулы, примененные для расчета средней квадратической погрешности определения координат характерных точек (Mt), м, с подставленными в такие формулы значениями и итоговые (вычисленные) значения Mt, м
	координаты, м		Радиус, м	координаты, м		Радиус, м		
	X	Y	R	X	Y	R		
1	2	3	4	5	6	7	8	9
н1582О	—	—	—	638 513,38	97 439,97	—	Метод спутниковых геодезических измерений (определений)	√(0,10^2 + 0,10^2) = 0,10
н1583О	—	—	—	638 513,41	97 444,57	—		
н1584О	—	—	—	638 504,95	97 444,60	—		

1	2	3	4	5	6	7	8	9
н1585О	—	—	—	638 504,94	97 440,03	—	Метод спутниковых геодезических измерений (определений)	√(0,10^2 + 0,10^2) = 0,10
н1582О	—	—	—	638 513,38	97 439,97	—		

2. Сведения о характеристиках объекта недвижимости с кадастровым номером 24:11:0090102:1515 :

№ п/п	Наименование характеристики	Значение характеристики
1	2	3
1.	Вид объекта недвижимости	Здание
2.	Ранее присвоенный государственный учетный номер (инвентарный) здания, сооружения, объекта незавершенного строительства	—
3.	Кадастровый номер земельного участка (земельных участков), в границах которого (которых) расположены здание, сооружение, объект незавершенного строительства	24:11:0090102:1127
4.	Уникальный учетный номер кадастрового квартала, в границах которого расположены здание, сооружение, объект незавершенного строительства	24:11:0090102
5.	Адрес здания, сооружения, объекта незавершенного строительства	—
5.1.	Сведения о местоположении здания, сооружения, объекта незавершенного строительства (при отсутствии адреса) в структурированном в соответствии с федеральной информационной адресной системой виде	—
5.2.	Дополнительные сведения о местоположении	—
6.	Иные сведения	—

3. Пояснения к сведениям об объекте недвижимости с кадастровым номером 24:11:0090102:1515 :

1.	—

1. Сведения о характерных точках контура объекта недвижимости с кадастровым номером 24:11:0090102:1516 :

Система координат МСК-167 (24) Зона № 4

Обозначение характерных точек границ	Содержатся в Едином государственном реестре недвижимости			Определены в ходе выполнения комплексных кадастровых работ			Метод определения координат	Формулы, примененные для расчета средней квадратической погрешности определения координат характерных точек (Mt), м, с подставленными в такие формулы значениями и итоговые (вычисленные) значения Mt, м
	координаты, м		Радиус, м	координаты, м		Радиус, м		
	X	Y	R	X	Y	R		
1	2	3	4	5	6	7	8	9
н1586О	—	—	—	638 513,41	97 444,57	—	Метод спутниковых геодезических измерений (определений)	√(0,10^2 + 0,10^2) = 0,10
н1587О	—	—	—	638 513,44	97 449,14	—		
н1588О	—	—	—	638 504,96	97 449,17	—		
н1589О	—	—	—	638 504,95	97 444,60	—		
н1586О	—	—	—	638 513,41	97 444,57	—		

2. Сведения о характеристиках объекта недвижимости с кадастровым номером 24:11:0090102:1516 :

№ п/п	Наименование характеристики	Значение характеристики
1	2	3
1.	Вид объекта недвижимости	Здание
2.	Ранее присвоенный государственный учетный номер (инвентарный) здания, сооружения, объекта незавершенного строительства	—
3.	Кадастровый номер земельного участка (земельных участков), в границах которого (которых) расположены здание, сооружение, объект незавершенного строительства	24:11:0090102:1128
4.	Уникальный учетный номер кадастрового квартала, в границах которого расположены здание, сооружение, объект незавершенного строительства	24:11:0090102

1	2	3
5.	Адрес здания, сооружения, объекта незавершенного строительства	—
5.1.	Сведения о местоположении здания, сооружения, объекта незавершенного строительства (при отсутствии адреса) в структурированном в соответствии с федеральной информационной адресной системой виде	—
5.2.	Дополнительные сведения о местоположении	—
6.	Иные сведения	—

3. Пояснения к сведениям об объекте недвижимости с кадастровым номером 24:11:0090102:1516 :

1.	—

1. Сведения о характерных точках контура объекта недвижимости с кадастровым номером 24:11:0090102:1518 :

Система координат МСК-167 (24) Зона № 4

Обозначение характерных точек границ	Содержатся в Едином государственном реестре недвижимости			Определены в ходе выполнения комплексных кадастровых работ			Метод определения координат	Формулы, примененные для расчета средней квадратической погрешности определения координат характерных точек (Mt), м, с подставленными в такие формулы значениями и итоговые (вычисленные) значения Mt, м
	координаты, м		Радиус, м	координаты, м		Радиус, м		
	X	Y	R	X	Y	R		
1	2	3	4	5	6	7	8	9
н1595О	—	—	—	638 497,58	97 498,75	—	Метод спутниковых геодезических измерений (определений)	√(0,10^2 + 0,10^2) = 0,10
н1596О	—	—	—	638 497,57	97 503,56	—		
н1597О	—	—	—	638 490,31	97 503,56	—		
н1598О	—	—	—	638 490,17	97 498,75	—		
н1595О	—	—	—	638 497,58	97 498,75	—		

2. Сведения о характеристиках объекта недвижимости с кадастровым номером 24:11:0090102:1518 :

№ п/п	Наименование характеристики	Значение характеристики
1	2	3
1.	Вид объекта недвижимости	Здание

1	2	3
2.	Ранее присвоенный государственный учетный номер (инвентарный) здания, сооружения, объекта незавершенного строительства	—
3.	Кадастровый номер земельного участка (земельных участков), в границах которого (которых) расположены здание, сооружение, объект незавершенного строительства	24:11:0090102:1179
4.	Уникальный учетный номер кадастрового квартала, в границах которого расположены здание, сооружение, объект незавершенного строительства	24:11:0090102
5.	Адрес здания, сооружения, объекта незавершенного строительства	—
5.1.	Сведения о местоположении здания, сооружения, объекта незавершенного строительства (при отсутствии адреса) в структурированном в соответствии с федеральной информационной адресной системой виде	—
5.2.	Дополнительные сведения о местоположении	—
6.	Иные сведения	—

3. Пояснения к сведениям об объекте недвижимости с кадастровым номером 24:11:0090102:1518 :

1.	—

1. Сведения о характерных точках контура объекта недвижимости с кадастровым номером 24:11:0090102:1519 :

Система координат МСК-167 (24) Зона № 4

Обозначение характерных точек границ	Содержатся в Едином государственном реестре недвижимости			Определены в ходе выполнения комплексных кадастровых работ			Метод определения координат	Формулы, примененные для расчета средней квадратической погрешности определения координат характерных точек (Mt), м, с подставленными в такие формулы значениями и итоговые (вычисленные) значения Mt, м
	координаты, м		Радиус, м	координаты, м		Радиус, м		
	X	Y	R	X	Y	R		
1	2	3	4	5	6	7	8	9
н1599О	—	—	—	638 469,43	97 494,63	—	Метод спутниковых геодезических измерений (определений)	√(0,10^2 + 0,10^2) = 0,10
н1600О	—	—	—	638 469,54	97 498,80	—		
н1601О	—	—	—	638 463,09	97 498,99	—		

1	2	3	4	5	6	7	8	9
н1602О	—	—	—	638 462,97	97 494,83	—	Метод спутниковых геодезических измерений (определений)	√(0,10^2 + 0,10^2) = 0,10
н1599О	—	—	—	638 469,43	97 494,63	—		

2. Сведения о характеристиках объекта недвижимости с кадастровым номером 24:11:0090102:1519 :

№ п/п	Наименование характеристики	Значение характеристики
1	2	3
1.	Вид объекта недвижимости	Здание
2.	Ранее присвоенный государственный учетный номер (инвентарный) здания, сооружения, объекта незавершенного строительства	—
3.	Кадастровый номер земельного участка (земельных участков), в границах которого (которых) расположены здание, сооружение, объект незавершенного строительства	24:11:0090102:1264
4.	Уникальный учетный номер кадастрового квартала, в границах которого расположены здание, сооружение, объект незавершенного строительства	24:11:0090102
5.	Адрес здания, сооружения, объекта незавершенного строительства	—
5.1.	Сведения о местоположении здания, сооружения, объекта незавершенного строительства (при отсутствии адреса) в структурированном в соответствии с федеральной информационной адресной системой виде	—
5.2.	Дополнительные сведения о местоположении	—
6.	Иные сведения	—

3. Пояснения к сведениям об объекте недвижимости с кадастровым номером 24:11:0090102:1519 :

1.	—

1. Сведения о характерных точках контура объекта недвижимости с кадастровым номером 24:11:0090102:1520 :

Система координат МСК-167 (24) Зона № 4

Обозначение характерных точек границ	Содержатся в Едином государственном реестре недвижимости			Определены в ходе выполнения комплексных кадастровых работ			Метод определения координат	Формулы, примененные для расчета средней квадратической погрешности определения координат характерных точек (Mt), м, с подставленными в такие формулы значениями и итоговые (вычисленные) значения Mt, м
	координаты, м		Радиус, м	координаты, м		Радиус, м		
	X	Y	R	X	Y	R		
1	2	3	4	5	6	7	8	9
н1603О	—	—	—	638 482,84	97 429,84	—	Метод спутниковых геодезических измерений (определений)	√(0,10^2 + 0,10^2) = 0,10
н1607О	—	—	—	638 482,96	97 433,72	—		
н1604О	—	—	—	638 482,97	97 433,88	—		
н1605О	—	—	—	638 475,91	97 434,06	—		
н1606О	—	—	—	638 475,81	97 430,02	—		
н1603О	—	—	—	638 482,84	97 429,84	—		

2. Сведения о характеристиках объекта недвижимости с кадастровым номером 24:11:0090102:1520 :

№ п/п	Наименование характеристики	Значение характеристики
1	2	3
1.	Вид объекта недвижимости	Здание
2.	Ранее присвоенный государственный учетный номер (инвентарный) здания, сооружения, объекта незавершенного строительства	—
3.	Кадастровый номер земельного участка (земельных участков), в границах которого (которых) расположены здание, сооружение, объект незавершенного строительства	24:11:0090102:1202
4.	Уникальный учетный номер кадастрового квартала, в границах которого расположены здание, сооружение, объект незавершенного строительства	24:11:0090102

1	2	3
5.	Адрес здания, сооружения, объекта незавершенного строительства	—
5.1.	Сведения о местоположении здания, сооружения, объекта незавершенного строительства (при отсутствии адреса) в структурированном в соответствии с федеральной информационной адресной системой виде	—
5.2.	Дополнительные сведения о местоположении	—
6.	Иные сведения	—

3. Пояснения к сведениям об объекте недвижимости с кадастровым номером 24:11:0090102:1520 :

1.	—

1. Сведения о характерных точках контура объекта недвижимости с кадастровым номером 24:11:0090102:1521 :

Система координат МСК-167 (24) Зона № 4

Обозначение характерных точек границ	Содержатся в Едином государственном реестре недвижимости			Определены в ходе выполнения комплексных кадастровых работ			Метод определения координат	Формулы, примененные для расчета средней квадратической погрешности определения координат характерных точек (Mt), м, с подставленными в такие формулы значениями и итоговые (вычисленные) значения Mt, м
	координаты, м		Радиус, м	координаты, м		Радиус, м		
	X	Y	R	X	Y	R		
1	2	3	4	5	6	7	8	9
н1608О	—	—	—	638 454,20	97 394,31	—	Метод спутниковых геодезических измерений (определений)	√(0,10^2 + 0,10^2) = 0,10
н1609О	—	—	—	638 454,33	97 400,97	—		
н1610О	—	—	—	638 447,91	97 401,14	—		
н1611О	—	—	—	638 447,73	97 394,49	—		
н1608О	—	—	—	638 454,20	97 394,31	—		

2. Сведения о характеристиках объекта недвижимости с кадастровым номером 24:11:0090102:1521 :

№ п/п	Наименование характеристики	Значение характеристики
1	2	3
1.	Вид объекта недвижимости	Здание

1	2	3
2.	Ранее присвоенный государственный учетный номер (инвентарный) здания, сооружения, объекта незавершенного строительства	—
3.	Кадастровый номер земельного участка (земельных участков), в границах которого (которых) расположены здание, сооружение, объект незавершенного строительства	24:11:0090102:1277
4.	Уникальный учетный номер кадастрового квартала, в границах которого расположены здание, сооружение, объект незавершенного строительства	24:11:0090102
5.	Адрес здания, сооружения, объекта незавершенного строительства	—
5.1.	Сведения о местоположении здания, сооружения, объекта незавершенного строительства (при отсутствии адреса) в структурированном в соответствии с федеральной информационной адресной системой виде	—
5.2.	Дополнительные сведения о местоположении	—
6.	Иные сведения	—

3. Пояснения к сведениям об объекте недвижимости с кадастровым номером 24:11:0090102:1521 :

1.	—

1. Сведения о характерных точках контура объекта недвижимости с кадастровым номером 24:11:0090102:1522 :

Система координат МСК-167 (24) Зона № 4

Обозначение характерных точек границ	Содержатся в Едином государственном реестре недвижимости			Определены в ходе выполнения комплексных кадастровых работ			Метод определения координат	Формулы, примененные для расчета средней квадратической погрешности определения координат характерных точек (Mt), м, с подставленными в такие формулы значениями и итоговые (вычисленные) значения Mt, м
	координаты, м		Радиус, м	координаты, м		Радиус, м		
	X	Y	R	X	Y	R		
1	2	3	4	5	6	7	8	9
н1612О	—	—	—	638 486,31	97 518,35	—	Метод спутниковых геодезических измерений (определений)	√(0,10^2 + 0,10^2) = 0,10
н1613О	—	—	—	638 486,46	97 522,92	—		
н1614О	—	—	—	638 479,54	97 523,15	—		

1	2	3	4	5	6	7	8	9
н1615О	—	—	—	638 479,40	97 518,58	—	Метод спутниковых геодезических измерений (определений)	√(0,10^2 + 0,10^2) = 0,10
н1612О	—	—	—	638 486,31	97 518,35	—		

2. Сведения о характеристиках объекта недвижимости с кадастровым номером 24:11:0090102:1522 :

№ п/п	Наименование характеристики	Значение характеристики
1	2	3
1.	Вид объекта недвижимости	Здание
2.	Ранее присвоенный государственный учетный номер (инвентарный) здания, сооружения, объекта незавершенного строительства	—
3.	Кадастровый номер земельного участка (земельных участков), в границах которого (которых) расположены здание, сооружение, объект незавершенного строительства	24:11:0090102:1223
4.	Уникальный учетный номер кадастрового квартала, в границах которого расположены здание, сооружение, объект незавершенного строительства	24:11:0090102
5.	Адрес здания, сооружения, объекта незавершенного строительства	—
5.1.	Сведения о местоположении здания, сооружения, объекта незавершенного строительства (при отсутствии адреса) в структурированном в соответствии с федеральной информационной адресной системой виде	—
5.2.	Дополнительные сведения о местоположении	—
6.	Иные сведения	—

3. Пояснения к сведениям об объекте недвижимости с кадастровым номером 24:11:0090102:1522 :

1.	—

1. Сведения о характерных точках контура объекта недвижимости с кадастровым номером 24:11:0090102:1526 :

Система координат МСК-167 (24) Зона № 4

Обозначение характерных точек границ	Содержатся в Едином государственном реестре недвижимости			Определены в ходе выполнения комплексных кадастровых работ			Метод определения координат	Формулы, примененные для расчета средней квадратической погрешности определения координат характерных точек (Mt), м, с подставленными в такие формулы значениями и итоговые (вычисленные) значения Mt, м
	координаты, м		Радиус, м	координаты, м		Радиус, м		
	X	Y	R	X	Y	R		
1	2	3	4	5	6	7	8	9
н1616О	—	—	—	638 820,56	97 101,92	—	Метод спутниковых геодезических измерений (определений)	√(0,10^2 + 0,10^2) = 0,10
н1617О	—	—	—	638 823,44	97 104,55	—		
н1618О	—	—	—	638 821,28	97 106,91	—		
н1619О	—	—	—	638 818,40	97 104,28	—		
н1616О	—	—	—	638 820,56	97 101,92	—		

2. Сведения о характеристиках объекта недвижимости с кадастровым номером 24:11:0090102:1526 :

№ п/п	Наименование характеристики	Значение характеристики
1	2	3
1.	Вид объекта недвижимости	Здание
2.	Ранее присвоенный государственный учетный номер (инвентарный) здания, сооружения, объекта незавершенного строительства	—
3.	Кадастровый номер земельного участка (земельных участков), в границах которого (которых) расположены здание, сооружение, объект незавершенного строительства	24:11:0090102:1611
4.	Уникальный учетный номер кадастрового квартала, в границах которого расположены здание, сооружение, объект незавершенного строительства	24:11:0090102

1	2	3
5.	Адрес здания, сооружения, объекта незавершенного строительства	—
5.1.	Сведения о местоположении здания, сооружения, объекта незавершенного строительства (при отсутствии адреса) в структурированном в соответствии с федеральной информационной адресной системой виде	—
5.2.	Дополнительные сведения о местоположении	—
6.	Иные сведения	—

3. Пояснения к сведениям об объекте недвижимости с кадастровым номером 24:11:0090102:1526 :

1.	—

1. Сведения о характерных точках контура объекта недвижимости с кадастровым номером 24:11:0090102:1528 :

Система координат МСК-167 (24) Зона № 4

Обозначение характерных точек границ	Содержатся в Едином государственном реестре недвижимости			Определены в ходе выполнения комплексных кадастровых работ			Метод определения координат	Формулы, примененные для расчета средней квадратической погрешности определения координат характерных точек (Mt), м, с подставленными в такие формулы значениями и итоговые (вычисленные) значения Mt, м
	координаты, м		Радиус, м	координаты, м		Радиус, м		
	X	Y	R	X	Y	R		
1	2	3	4	5	6	7	8	9
н1635О	—	—	—	639 443,31	97 510,23	—	Метод спутниковых геодезических измерений (определений)	√(0,10^2 + 0,10^2) = 0,10
н1636О	—	—	—	639 439,73	97 515,10	—		
н1637О	—	—	—	639 426,73	97 505,27	—		
н1638О	—	—	—	639 430,53	97 500,61	—		
н1635О	—	—	—	639 443,31	97 510,23	—		

2. Сведения о характеристиках объекта недвижимости с кадастровым номером 24:11:0090102:1528 :

№ п/п	Наименование характеристики	Значение характеристики
1	2	3
1.	Вид объекта недвижимости	Здание

1	2	3
2.	Ранее присвоенный государственный учетный номер (инвентарный) здания, сооружения, объекта незавершенного строительства	—
3.	Кадастровый номер земельного участка (земельных участков), в границах которого (которых) расположены здание, сооружение, объект незавершенного строительства	24:11:0090102:1322
4.	Уникальный учетный номер кадастрового квартала, в границах которого расположены здание, сооружение, объект незавершенного строительства	24:11:0090102
5.	Адрес здания, сооружения, объекта незавершенного строительства	—
5.1.	Сведения о местоположении здания, сооружения, объекта незавершенного строительства (при отсутствии адреса) в структурированном в соответствии с федеральной информационной адресной системой виде	—
5.2.	Дополнительные сведения о местоположении	—
6.	Иные сведения	—

3. Пояснения к сведениям об объекте недвижимости с кадастровым номером 24:11:0090102:1528 :

1.	—

1. Сведения о характерных точках контура объекта недвижимости с кадастровым номером 24:11:0090102:1537 :

Система координат МСК-167 (24) Зона № 4

Обозначение характерных точек границ	Содержатся в Едином государственном реестре недвижимости			Определены в ходе выполнения комплексных кадастровых работ			Метод определения координат	Формулы, примененные для расчета средней квадратической погрешности определения координат характерных точек (Mt), м, с подставленными в такие формулы значениями и итоговые (вычисленные) значения Mt, м
	координаты, м		Радиус, м	координаты, м		Радиус, м		
	X	Y	R	X	Y	R		
1	2	3	4	5	6	7	8	9
н1673О	—	—	—	639 573,90	98 142,65	—	Метод спутниковых геодезических измерений (определений)	√(0,10^2 + 0,10^2) = 0,10
н1674О	—	—	—	639 577,07	98 147,05	—		
н1675О	—	—	—	639 575,45	98 148,29	—		

1	2	3	4	5	6	7	8	9
н1676О	—	—	—	639 572,11	98 143,94	—	Метод спутниковых геодезических измерений (определений)	√(0,10^2 + 0,10^2) = 0,10
н1673О	—	—	—	639 573,90	98 142,65	—		

2. Сведения о характеристиках объекта недвижимости с кадастровым номером 24:11:0090102:1537 :

№ п/п	Наименование характеристики	Значение характеристики
1	2	3
1.	Вид объекта недвижимости	Здание
2.	Ранее присвоенный государственный учетный номер (инвентарный) здания, сооружения, объекта незавершенного строительства	—
3.	Кадастровый номер земельного участка (земельных участков), в границах которого (которых) расположены здание, сооружение, объект незавершенного строительства	24:11:0090102:1416
4.	Уникальный учетный номер кадастрового квартала, в границах которого расположены здание, сооружение, объект незавершенного строительства	24:11:0090102
5.	Адрес здания, сооружения, объекта незавершенного строительства	—
5.1.	Сведения о местоположении здания, сооружения, объекта незавершенного строительства (при отсутствии адреса) в структурированном в соответствии с федеральной информационной адресной системой виде	—
5.2.	Дополнительные сведения о местоположении	—
6.	Иные сведения	—

3. Пояснения к сведениям об объекте недвижимости с кадастровым номером 24:11:0090102:1537 :

1.	—

1. Сведения о характерных точках контура объекта недвижимости с кадастровым номером 24:11:0090102:1527 :

Система координат МСК-167 (24) Зона № 4

Обозначение характерных точек границ	Содержатся в Едином государственном реестре недвижимости			Определены в ходе выполнения комплексных кадастровых работ			Метод определения координат	Формулы, примененные для расчета средней квадратической погрешности определения координат характерных точек (Mt), м, с подставленными в такие формулы значениями и итоговые (вычисленные) значения Mt, м
	координаты, м		Радиус, м	координаты, м		Радиус, м		
	X	Y	R	X	Y	R		
1	2	3	4	5	6	7	8	9
н1620О	—	—	—	639 377,95	97 869,09	—	Метод спутниковых геодезических измерений (определений)	√(0,10^2 + 0,10^2) = 0,10
н1631О	—	—	—	639 380,45	97 872,70	—		
н1621О	—	—	—	639 380,89	97 872,30	—		
н1622О	—	—	—	639 382,43	97 872,40	—		
н1623О	—	—	—	639 383,63	97 872,03	—		
н1624О	—	—	—	639 385,01	97 870,55	—		
н1625О	—	—	—	639 385,78	97 867,50	—		
н1626О	—	—	—	639 391,95	97 863,16	—		
н1627О	—	—	—	639 385,62	97 854,16	—		
н1628О	—	—	—	639 379,70	97 858,33	—		
н1630О	—	—	—	639 373,62	97 862,75	—		
н1634О	—	—	—	639 375,88	97 866,06	—		
н1633О	—	—	—	639 374,68	97 867,03	—		

1	2	3	4	5	6	7	8	9
н1632О	—	—	—	639 376,80	97 869,94	—	Метод спутниковых геодезических измерений (определений)	√(0,10^2 + 0,10^2) = 0,10
н1620О	—	—	—	639 377,95	97 869,09	—		

2. Сведения о характеристиках объекта недвижимости с кадастровым номером 24:11:0090102:1527 :

№ п/п	Наименование характеристики	Значение характеристики
1	2	3
1.	Вид объекта недвижимости	Здание
2.	Ранее присвоенный государственный учетный номер (инвентарный) здания, сооружения, объекта незавершенного строительства	—
3.	Кадастровый номер земельного участка (земельных участков), в границах которого (которых) расположены здание, сооружение, объект незавершенного строительства	24:11:0090102:397
4.	Уникальный учетный номер кадастрового квартала, в границах которого расположены здание, сооружение, объект незавершенного строительства	24:11:0090102
5.	Адрес здания, сооружения, объекта незавершенного строительства	—
5.1.	Сведения о местоположении здания, сооружения, объекта незавершенного строительства (при отсутствии адреса) в структурированном в соответствии с федеральной информационной адресной системой виде	—
5.2.	Дополнительные сведения о местоположении	—
6.	Иные сведения	—

3. Пояснения к сведениям об объекте недвижимости с кадастровым номером 24:11:0090102:1527 :

1.	—

1. Сведения о характерных точках контура объекта недвижимости с кадастровым номером 24:11:0090102:1529 :

Система координат МСК-167 (24) Зона № 4

Обозначение характерных точек границ	Содержатся в Едином государственном реестре недвижимости			Определены в ходе выполнения комплексных кадастровых работ			Метод определения координат	Формулы, примененные для расчета средней квадратической погрешности определения координат характерных точек (Mt), м, с подставленными в такие формулы значениями и итоговые (вычисленные) значения Mt, м
	координаты, м		Радиус, м	координаты, м		Радиус, м		
	X	Y	R	X	Y	R		
1	2	3	4	5	6	7	8	9
н1639О	—	—	—	638 495,97	97 448,22	—	Метод спутниковых геодезических измерений (определений)	√(0,10^2 + 0,10^2) = 0,10
н1640О	—	—	—	638 496,14	97 452,93	—		
н1641О	—	—	—	638 489,22	97 453,18	—		
н1642О	—	—	—	638 489,13	97 448,47	—		
н1639О	—	—	—	638 495,97	97 448,22	—		

2. Сведения о характеристиках объекта недвижимости с кадастровым номером 24:11:0090102:1529 :

№ п/п	Наименование характеристики	Значение характеристики
1	2	3
1.	Вид объекта недвижимости	Здание
2.	Ранее присвоенный государственный учетный номер (инвентарный) здания, сооружения, объекта незавершенного строительства	—
3.	Кадастровый номер земельного участка (земельных участков), в границах которого (которых) расположены здание, сооружение, объект незавершенного строительства	24:11:0090102:1168
4.	Уникальный учетный номер кадастрового квартала, в границах которого расположены здание, сооружение, объект незавершенного строительства	24:11:0090102

1	2	3
5.	Адрес здания, сооружения, объекта незавершенного строительства	—
5.1.	Сведения о местоположении здания, сооружения, объекта незавершенного строительства (при отсутствии адреса) в структурированном в соответствии с федеральной информационной адресной системой виде	—
5.2.	Дополнительные сведения о местоположении	—
6.	Иные сведения	—

3. Пояснения к сведениям об объекте недвижимости с кадастровым номером 24:11:0090102:1529 :

1.	—

1. Сведения о характерных точках контура объекта недвижимости с кадастровым номером 24:11:0090102:1530 :

Система координат МСК-167 (24) Зона № 4

Обозначение характерных точек границ	Содержатся в Едином государственном реестре недвижимости			Определены в ходе выполнения комплексных кадастровых работ			Метод определения координат	Формулы, примененные для расчета средней квадратической погрешности определения координат характерных точек (Mt), м, с подставленными в такие формулы значениями и итоговые (вычисленные) значения Mt, м
	координаты, м		Радиус, м	координаты, м		Радиус, м		
	X	Y	R	X	Y	R		
1	2	3	4	5	6	7	8	9
н1643О	—	—	—	638 495,36	97 432,03	—	Метод спутниковых геодезических измерений (определений)	√(0,10^2 + 0,10^2) = 0,10
н1644О	—	—	—	638 495,51	97 436,01	—		
н1645О	—	—	—	638 488,92	97 436,25	—		
н1646О	—	—	—	638 488,84	97 432,14	—		
н1643О	—	—	—	638 495,36	97 432,03	—		

2. Сведения о характеристиках объекта недвижимости с кадастровым номером 24:11:0090102:1530 :

№ п/п	Наименование характеристики	Значение характеристики
1	2	3
1.	Вид объекта недвижимости	Здание

1	2	3
2.	Ранее присвоенный государственный учетный номер (инвентарный) здания, сооружения, объекта незавершенного строительства	—
3.	Кадастровый номер земельного участка (земельных участков), в границах которого (которых) расположены здание, сооружение, объект незавершенного строительства	24:11:0090102:1164
4.	Уникальный учетный номер кадастрового квартала, в границах которого расположены здание, сооружение, объект незавершенного строительства	24:11:0090102
5.	Адрес здания, сооружения, объекта незавершенного строительства	—
5.1.	Сведения о местоположении здания, сооружения, объекта незавершенного строительства (при отсутствии адреса) в структурированном в соответствии с федеральной информационной адресной системой виде	—
5.2.	Дополнительные сведения о местоположении	—
6.	Иные сведения	—

3. Пояснения к сведениям об объекте недвижимости с кадастровым номером 24:11:0090102:1530 :

1.	—

1. Сведения о характерных точках контура объекта недвижимости с кадастровым номером 24:11:0090102:1531 :

Система координат МСК-167 (24) Зона № 4

Обозначение характерных точек границ	Содержатся в Едином государственном реестре недвижимости			Определены в ходе выполнения комплексных кадастровых работ			Метод определения координат	Формулы, примененные для расчета средней квадратической погрешности определения координат характерных точек (Mt), м, с подставленными в такие формулы значениями и итоговые (вычисленные) значения Mt, м
	координаты, м		Радиус, м	координаты, м		Радиус, м		
	X	Y	R	X	Y	R		
1	2	3	4	5	6	7	8	9
н1647О	—	—	—	638 465,99	97 393,63	—	Метод спутниковых геодезических измерений (определений)	√(0,10^2 + 0,10^2) = 0,10
н1648О	—	—	—	638 466,14	97 397,89	—		
н1651О	—	—	—	638 459,56	97 398,13	—		

1	2	3	4	5	6	7	8	9
н1649О	—	—	—	638 458,46	97 398,17	—	Метод спутниковых геодезических измерений (определений)	√(0,10^2 + 0,10^2) = 0,10
н1650О	—	—	—	638 458,37	97 393,91	—		
н1647О	—	—	—	638 465,99	97 393,63	—		

2. Сведения о характеристиках объекта недвижимости с кадастровым номером 24:11:0090102:1531 :

№ п/п	Наименование характеристики	Значение характеристики
1	2	3
1.	Вид объекта недвижимости	Здание
2.	Ранее присвоенный государственный учетный номер (инвентарный) здания, сооружения, объекта незавершенного строительства	—
3.	Кадастровый номер земельного участка (земельных участков), в границах которого (которых) расположены здание, сооружение, объект незавершенного строительства	24:11:0090102:1240
4.	Уникальный учетный номер кадастрового квартала, в границах которого расположены здание, сооружение, объект незавершенного строительства	24:11:0090102
5.	Адрес здания, сооружения, объекта незавершенного строительства	—
5.1.	Сведения о местоположении здания, сооружения, объекта незавершенного строительства (при отсутствии адреса) в структурированном в соответствии с федеральной информационной адресной системой виде	—
5.2.	Дополнительные сведения о местоположении	—
6.	Иные сведения	—

3. Пояснения к сведениям об объекте недвижимости с кадастровым номером 24:11:0090102:1531 :

1.	—

1. Сведения о характерных точках контура объекта недвижимости с кадастровым номером 24:11:0090102:1532 :

Система координат МСК-167 (24) Зона № 4

Обозначение характерных точек границ	Содержатся в Едином государственном реестре недвижимости			Определены в ходе выполнения комплексных кадастровых работ			Метод определения координат	Формулы, примененные для расчета средней квадратической погрешности определения координат характерных точек (Mt), м, с подставленными в такие формулы значениями и итоговые (вычисленные) значения Mt, м
	координаты, м		Радиус, м	координаты, м		Радиус, м		
	X	Y	R	X	Y	R		
1	2	3	4	5	6	7	8	9
н1652О	—	—	—	638 469,07	97 482,88	—	Метод спутниковых геодезических измерений (определений)	√(0,10^2 + 0,10^2) = 0,10
н1653О	—	—	—	638 469,17	97 486,15	—		
н1654О	—	—	—	638 462,73	97 486,34	—		
н1655О	—	—	—	638 462,64	97 483,06	—		
н1652О	—	—	—	638 469,07	97 482,88	—		

2. Сведения о характеристиках объекта недвижимости с кадастровым номером 24:11:0090102:1532 :

№ п/п	Наименование характеристики	Значение характеристики
1	2	3
1.	Вид объекта недвижимости	Здание
2.	Ранее присвоенный государственный учетный номер (инвентарный) здания, сооружения, объекта незавершенного строительства	—
3.	Кадастровый номер земельного участка (земельных участков), в границах которого (которых) расположены здание, сооружение, объект незавершенного строительства	24:11:0090102:1262
4.	Уникальный учетный номер кадастрового квартала, в границах которого расположены здание, сооружение, объект незавершенного строительства	24:11:0090102

1	2	3
5.	Адрес здания, сооружения, объекта незавершенного строительства	—
5.1.	Сведения о местоположении здания, сооружения, объекта незавершенного строительства (при отсутствии адреса) в структурированном в соответствии с федеральной информационной адресной системой виде	—
5.2.	Дополнительные сведения о местоположении	—
6.	Иные сведения	—

3. Пояснения к сведениям об объекте недвижимости с кадастровым номером 24:11:0090102:1532 :

1.	—

1. Сведения о характерных точках контура объекта недвижимости с кадастровым номером 24:11:0090102:1534 :

Система координат МСК-167 (24) Зона № 4

Обозначение характерных точек границ	Содержатся в Едином государственном реестре недвижимости			Определены в ходе выполнения комплексных кадастровых работ			Метод определения координат	Формулы, примененные для расчета средней квадратической погрешности определения координат характерных точек (Mt), м, с подставленными в такие формулы значениями и итоговые (вычисленные) значения Mt, м
	координаты, м		Радиус, м	координаты, м		Радиус, м		
	X	Y	R	X	Y	R		
1	2	3	4	5	6	7	8	9
н1656О	—	—	—	638 528,61	97 517,23	—	Метод спутниковых геодезических измерений (определений)	√(0,10^2 + 0,10^2) = 0,10
н1657О	—	—	—	638 528,76	97 520,46	—		
н1658О	—	—	—	638 522,40	97 520,76	—		
н1659О	—	—	—	638 522,31	97 517,53	—		
н1656О	—	—	—	638 528,61	97 517,23	—		

2. Сведения о характеристиках объекта недвижимости с кадастровым номером 24:11:0090102:1534 :

№ п/п	Наименование характеристики	Значение характеристики
1	2	3
1.	Вид объекта недвижимости	Здание

1	2	3
2.	Ранее присвоенный государственный учетный номер (инвентарный) здания, сооружения, объекта незавершенного строительства	—
3.	Кадастровый номер земельного участка (земельных участков), в границах которого (которых) расположены здание, сооружение, объект незавершенного строительства	24:11:0090102:1112
4.	Уникальный учетный номер кадастрового квартала, в границах которого расположены здание, сооружение, объект незавершенного строительства	24:11:0090102
5.	Адрес здания, сооружения, объекта незавершенного строительства	—
5.1.	Сведения о местоположении здания, сооружения, объекта незавершенного строительства (при отсутствии адреса) в структурированном в соответствии с федеральной информационной адресной системой виде	—
5.2.	Дополнительные сведения о местоположении	—
6.	Иные сведения	—

3. Пояснения к сведениям об объекте недвижимости с кадастровым номером 24:11:0090102:1534 :

1.	—

1. Сведения о характерных точках контура объекта недвижимости с кадастровым номером 24:11:0090102:1535 :

Система координат МСК-167 (24) Зона № 4

Обозначение характерных точек границ	Содержатся в Едином государственном реестре недвижимости			Определены в ходе выполнения комплексных кадастровых работ			Метод определения координат	Формулы, примененные для расчета средней квадратической погрешности определения координат характерных точек (Mt), м, с подставленными в такие формулы значениями и итоговые (вычисленные) значения Mt, м
	координаты, м		Радиус, м	координаты, м		Радиус, м		
	X	Y	R	X	Y	R		
1	2	3	4	5	6	7	8	9
н1660О	—	—	—	638 482,72	97 425,88	—	Метод спутниковых геодезических измерений (определений)	√(0,10^2 + 0,10^2) = 0,10
н1661О	—	—	—	638 482,84	97 429,84	—		
н1662О	—	—	—	638 475,81	97 430,02	—		

1	2	3	4	5	6	7	8	9
н1663О	—	—	—	638 475,71	97 426,06	—	Метод спутниковых геодезических измерений (определений)	√(0,10^2 + 0,10^2) = 0,10
н1660О	—	—	—	638 482,72	97 425,88	—		

2. Сведения о характеристиках объекта недвижимости с кадастровым номером 24:11:0090102:1535 :

№ п/п	Наименование характеристики	Значение характеристики
1	2	3
1.	Вид объекта недвижимости	Здание
2.	Ранее присвоенный государственный учетный номер (инвентарный) здания, сооружения, объекта незавершенного строительства	—
3.	Кадастровый номер земельного участка (земельных участков), в границах которого (которых) расположены здание, сооружение, объект незавершенного строительства	24:11:0090102:1201
4.	Уникальный учетный номер кадастрового квартала, в границах которого расположены здание, сооружение, объект незавершенного строительства	24:11:0090102
5.	Адрес здания, сооружения, объекта незавершенного строительства	—
5.1.	Сведения о местоположении здания, сооружения, объекта незавершенного строительства (при отсутствии адреса) в структурированном в соответствии с федеральной информационной адресной системой виде	—
5.2.	Дополнительные сведения о местоположении	—
6.	Иные сведения	—

3. Пояснения к сведениям об объекте недвижимости с кадастровым номером 24:11:0090102:1535 :

1.	—

1. Сведения о характерных точках контура объекта недвижимости с кадастровым номером 24:11:0090102:1536 :

Система координат МСК-167 (24) Зона № 4

Обозначение характерных точек границ	Содержатся в Едином государственном реестре недвижимости			Определены в ходе выполнения комплексных кадастровых работ			Метод определения координат	Формулы, примененные для расчета средней квадратической погрешности определения координат характерных точек (Mt), м, с подставленными в такие формулы значениями и итоговые (вычисленные) значения Mt, м
	координаты, м		Радиус, м	координаты, м		Радиус, м		
	X	Y	R	X	Y	R		
1	2	3	4	5	6	7	8	9
н1664О	—	—	—	638 481,41	97 384,70	—	Метод спутниковых геодезических измерений (определений)	√(0,10^2 + 0,10^2) = 0,10
н1665О	—	—	—	638 481,56	97 389,42	—		
н1666О	—	—	—	638 474,54	97 389,60	—		
1667	638 474,47	97 385,08	—	638 474,47	97 385,08	—		
н1664О	—	—	—	638 481,41	97 384,70	—		

2. Сведения о характеристиках объекта недвижимости с кадастровым номером 24:11:0090102:1536 :

№ п/п	Наименование характеристики	Значение характеристики
1	2	3
1.	Вид объекта недвижимости	Здание
2.	Ранее присвоенный государственный учетный номер (инвентарный) здания, сооружения, объекта незавершенного строительства	—
3.	Кадастровый номер земельного участка (земельных участков), в границах которого (которых) расположены здание, сооружение, объект незавершенного строительства	24:11:0090102:1191
4.	Уникальный учетный номер кадастрового квартала, в границах которого расположены здание, сооружение, объект незавершенного строительства	24:11:0090102

1	2	3
5.	Адрес здания, сооружения, объекта незавершенного строительства	—
5.1.	Сведения о местоположении здания, сооружения, объекта незавершенного строительства (при отсутствии адреса) в структурированном в соответствии с федеральной информационной адресной системой виде	—
5.2.	Дополнительные сведения о местоположении	—
6.	Иные сведения	—

3. Пояснения к сведениям об объекте недвижимости с кадастровым номером 24:11:0090102:1536 :

1.	—

1. Сведения о характерных точках контура объекта недвижимости с кадастровым номером 24:11:0090102:1538 :

Система координат МСК-167 (24) Зона № 4

Обозначение характерных точек границ	Содержатся в Едином государственном реестре недвижимости			Определены в ходе выполнения комплексных кадастровых работ			Метод определения координат	Формулы, примененные для расчета средней квадратической погрешности определения координат характерных точек (Mt), м, с подставленными в такие формулы значениями и итоговые (вычисленные) значения Mt, м
	координаты, м		Радиус, м	координаты, м		Радиус, м		
	X	Y	R	X	Y	R		
1	2	3	4	5	6	7	8	9
н1555О	—	—	—	638 498,52	97 542,25	—	Метод спутниковых геодезических измерений (определений)	√(0,10^2 + 0,10^2) = 0,10
н1678О	—	—	—	638 498,76	97 547,91	—		
н1681О	—	—	—	638 492,15	97 548,20	—		
н1679О	—	—	—	638 492,04	97 548,20	—		
н1680О	—	—	—	638 491,62	97 542,55	—		
н1555О	—	—	—	638 498,52	97 542,25	—		

2. Сведения о характеристиках объекта недвижимости с кадастровым номером 24:11:0090102:1538 :

№ п/п	Наименование характеристики	Значение характеристики

1	2	3
1.	Вид объекта недвижимости	Здание
2.	Ранее присвоенный государственный учетный номер (инвентарный) здания, сооружения, объекта незавершенного строительства	—
3.	Кадастровый номер земельного участка (земельных участков), в границах которого (которых) расположены здание, сооружение, объект незавершенного строительства	24:11:0090102:1188
4.	Уникальный учетный номер кадастрового квартала, в границах которого расположены здание, сооружение, объект незавершенного строительства	24:11:0090102
5.	Адрес здания, сооружения, объекта незавершенного строительства	—
5.1.	Сведения о местоположении здания, сооружения, объекта незавершенного строительства (при отсутствии адреса) в структурированном в соответствии с федеральной информационной адресной системой виде	—
5.2.	Дополнительные сведения о местоположении	—
6.	Иные сведения	—

3. Пояснения к сведениям об объекте недвижимости с кадастровым номером 24:11:0090102:1538 :

1.	—

1. Сведения о характерных точках контура объекта недвижимости с кадастровым номером 24:11:0090102:1539 :

Система координат МСК-167 (24) Зона № 4

Обозначение характерных точек границ	Содержатся в Едином государственном реестре недвижимости			Определены в ходе выполнения комплексных кадастровых работ			Метод определения координат	Формулы, примененные для расчета средней квадратической погрешности определения координат характерных точек (Mt), м, с подставленными в такие формулы значениями и итоговые (вычисленные) значения Mt, м
	координаты, м		Радиус, м	координаты, м		Радиус, м		
	X	Y	R	X	Y	R		
1	2	3	4	5	6	7	8	9
н1682О	—	—	—	638 526,32	97 446,91	—	Метод спутниковых геодезических измерений (определений)	√(0,10^2 + 0,10^2) = 0,10
н1683О	—	—	—	638 526,48	97 451,12	—		

1	2	3	4	5	6	7	8	9
н1684О	—	—	—	638 519,28	97 451,19	—	Метод спутниковых геодезических измерений (определений)	√(0,10^2 + 0,10^2) = 0,10
н1685О	—	—	—	638 519,25	97 446,97	—		
н1682О	—	—	—	638 526,32	97 446,91	—		

2. Сведения о характеристиках объекта недвижимости с кадастровым номером 24:11:0090102:1539 :

№ п/п	Наименование характеристики	Значение характеристики
1	2	3
1.	Вид объекта недвижимости	Здание
2.	Ранее присвоенный государственный учетный номер (инвентарный) здания, сооружения, объекта незавершенного строительства	—
3.	Кадастровый номер земельного участка (земельных участков), в границах которого (которых) расположены здание, сооружение, объект незавершенного строительства	24:11:0090102:1096
4.	Уникальный учетный номер кадастрового квартала, в границах которого расположены здание, сооружение, объект незавершенного строительства	24:11:0090102
5.	Адрес здания, сооружения, объекта незавершенного строительства	—
5.1.	Сведения о местоположении здания, сооружения, объекта незавершенного строительства (при отсутствии адреса) в структурированном в соответствии с федеральной информационной адресной системой виде	—
5.2.	Дополнительные сведения о местоположении	—
6.	Иные сведения	—

3. Пояснения к сведениям об объекте недвижимости с кадастровым номером 24:11:0090102:1539 :

1.	—

1. Сведения о характерных точках контура объекта недвижимости с кадастровым номером 24:11:0090102:1540 :

Система координат МСК-167 (24) Зона № 4

Обозначение характерных точек границ	Содержатся в Едином государственном реестре недвижимости			Определены в ходе выполнения комплексных кадастровых работ			Метод определения координат	Формулы, примененные для расчета средней квадратической погрешности определения координат характерных точек (Mt), м, с подставленными в такие формулы значениями и итоговые (вычисленные) значения Mt, м
	координаты, м		Радиус, м	координаты, м		Радиус, м		
	X	Y	R	X	Y	R		
1	2	3	4	5	6	7	8	9
н1686О	—	—	—	638 512,44	97 480,48	—	Метод спутниковых геодезических измерений (определений)	√(0,10^2 + 0,10^2) = 0,10
н1687О	—	—	—	638 512,73	97 484,58	—		
н1688О	—	—	—	638 505,65	97 484,79	—		
н1689О	—	—	—	638 505,31	97 480,64	—		
н1686О	—	—	—	638 512,44	97 480,48	—		

2. Сведения о характеристиках объекта недвижимости с кадастровым номером 24:11:0090102:1540 :

№ п/п	Наименование характеристики	Значение характеристики
1	2	3
1.	Вид объекта недвижимости	Здание
2.	Ранее присвоенный государственный учетный номер (инвентарный) здания, сооружения, объекта незавершенного строительства	—
3.	Кадастровый номер земельного участка (земельных участков), в границах которого (которых) расположены здание, сооружение, объект незавершенного строительства	24:11:0090102:1136
4.	Уникальный учетный номер кадастрового квартала, в границах которого расположены здание, сооружение, объект незавершенного строительства	24:11:0090102

1	2	3
5.	Адрес здания, сооружения, объекта незавершенного строительства	—
5.1.	Сведения о местоположении здания, сооружения, объекта незавершенного строительства (при отсутствии адреса) в структурированном в соответствии с федеральной информационной адресной системой виде	—
5.2.	Дополнительные сведения о местоположении	—
6.	Иные сведения	—

3. Пояснения к сведениям об объекте недвижимости с кадастровым номером 24:11:0090102:1540 :

1.	—

1. Сведения о характерных точках контура объекта недвижимости с кадастровым номером 24:11:0090102:1542 :

Система координат МСК-167 (24) Зона № 4

Обозначение характерных точек границ	Содержатся в Едином государственном реестре недвижимости			Определены в ходе выполнения комплексных кадастровых работ			Метод определения координат	Формулы, примененные для расчета средней квадратической погрешности определения координат характерных точек (Mt), м, с подставленными в такие формулы значениями и итоговые (вычисленные) значения Mt, м
	координаты, м		Радиус, м	координаты, м		Радиус, м		
	X	Y	R	X	Y	R		
1	2	3	4	5	6	7	8	9
н1690О	—	—	—	638 455,78	97 426,74	—	Метод спутниковых геодезических измерений (определений)	√(0,10^2 + 0,10^2) = 0,10
н1691О	—	—	—	638 456,05	97 432,73	—		
н1692О	—	—	—	638 449,93	97 433,19	—		
н1693О	—	—	—	638 449,61	97 427,06	—		
н1690О	—	—	—	638 455,78	97 426,74	—		

2. Сведения о характеристиках объекта недвижимости с кадастровым номером 24:11:0090102:1542 :

№ п/п	Наименование характеристики	Значение характеристики
1	2	3
1.	Вид объекта недвижимости	Здание

1	2	3
2.	Ранее присвоенный государственный учетный номер (инвентарный) здания, сооружения, объекта незавершенного строительства	—
3.	Кадастровый номер земельного участка (земельных участков), в границах которого (которых) расположены здание, сооружение, объект незавершенного строительства	24:11:0090102:1283
4.	Уникальный учетный номер кадастрового квартала, в границах которого расположены здание, сооружение, объект незавершенного строительства	24:11:0090102
5.	Адрес здания, сооружения, объекта незавершенного строительства	—
5.1.	Сведения о местоположении здания, сооружения, объекта незавершенного строительства (при отсутствии адреса) в структурированном в соответствии с федеральной информационной адресной системой виде	—
5.2.	Дополнительные сведения о местоположении	—
6.	Иные сведения	—

3. Пояснения к сведениям об объекте недвижимости с кадастровым номером 24:11:0090102:1542 :

1.	—

1. Сведения о характерных точках контура объекта недвижимости с кадастровым номером 24:11:0090102:1543 :

Система координат МСК-167 (24) Зона № 4

Обозначение характерных точек границ	Содержатся в Едином государственном реестре недвижимости			Определены в ходе выполнения комплексных кадастровых работ			Метод определения координат	Формулы, примененные для расчета средней квадратической погрешности определения координат характерных точек (Mt), м, с подставленными в такие формулы значениями и итоговые (вычисленные) значения Mt, м
	координаты, м		Радиус, м	координаты, м		Радиус, м		
	X	Y	R	X	Y	R		
1	2	3	4	5	6	7	8	9
н1694О	—	—	—	638 498,06	97 522,72	—	Метод спутниковых геодезических измерений (определений)	√(0,10^2 + 0,10^2) = 0,10
н1695О	—	—	—	638 498,07	97 525,90	—		
н1696О	—	—	—	638 491,70	97 525,93	—		

1	2	3	4	5	6	7	8	9
н1697О	—	—	—	638 491,69	97 522,78	—	Метод спутниковых геодезических измерений (определений)	√(0,10^2 + 0,10^2) = 0,10
н1694О	—	—	—	638 498,06	97 522,72	—		

2. Сведения о характеристиках объекта недвижимости с кадастровым номером 24:11:0090102:1543 :

№ п/п	Наименование характеристики	Значение характеристики
1	2	3
1.	Вид объекта недвижимости	Здание
2.	Ранее присвоенный государственный учетный номер (инвентарный) здания, сооружения, объекта незавершенного строительства	—
3.	Кадастровый номер земельного участка (земельных участков), в границах которого (которых) расположены здание, сооружение, объект незавершенного строительства	24:11:0090102:1184
4.	Уникальный учетный номер кадастрового квартала, в границах которого расположены здание, сооружение, объект незавершенного строительства	24:11:0090102
5.	Адрес здания, сооружения, объекта незавершенного строительства	—
5.1.	Сведения о местоположении здания, сооружения, объекта незавершенного строительства (при отсутствии адреса) в структурированном в соответствии с федеральной информационной адресной системой виде	—
5.2.	Дополнительные сведения о местоположении	—
6.	Иные сведения	—

3. Пояснения к сведениям об объекте недвижимости с кадастровым номером 24:11:0090102:1543 :

1.	—

1. Сведения о характерных точках контура объекта недвижимости с кадастровым номером 24:11:0090102:1546 :

Система координат МСК-167 (24) Зона № 4

Обозначение характерных точек границ	Содержатся в Едином государственном реестре недвижимости			Определены в ходе выполнения комплексных кадастровых работ			Метод определения координат	Формулы, примененные для расчета средней квадратической погрешности определения координат характерных точек (Mt), м, с подставленными в такие формулы значениями и итоговые (вычисленные) значения Mt, м
	координаты, м		Радиус, м	координаты, м		Радиус, м		
	X	Y	R	X	Y	R		
1	2	3	4	5	6	7	8	9
н1698О	—	—	—	638 483,52	97 441,90	—	Метод спутниковых геодезических измерений (определений)	√(0,10^2 + 0,10^2) = 0,10
н1699О	—	—	—	638 483,62	97 446,26	—		
н1700О	—	—	—	638 476,23	97 446,45	—		
н1701О	—	—	—	638 476,12	97 442,09	—		
н1698О	—	—	—	638 483,52	97 441,90	—		

2. Сведения о характеристиках объекта недвижимости с кадастровым номером 24:11:0090102:1546 :

№ п/п	Наименование характеристики	Значение характеристики
1	2	3
1.	Вид объекта недвижимости	Здание
2.	Ранее присвоенный государственный учетный номер (инвентарный) здания, сооружения, объекта незавершенного строительства	—
3.	Кадастровый номер земельного участка (земельных участков), в границах которого (которых) расположены здание, сооружение, объект незавершенного строительства	24:11:0090102:1205
4.	Уникальный учетный номер кадастрового квартала, в границах которого расположены здание, сооружение, объект незавершенного строительства	24:11:0090102

1	2	3
5.	Адрес здания, сооружения, объекта незавершенного строительства	—
5.1.	Сведения о местоположении здания, сооружения, объекта незавершенного строительства (при отсутствии адреса) в структурированном в соответствии с федеральной информационной адресной системой виде	—
5.2.	Дополнительные сведения о местоположении	—
6.	Иные сведения	—

3. Пояснения к сведениям об объекте недвижимости с кадастровым номером 24:11:0090102:1546 :

1.	—

1. Сведения о характерных точках контура объекта недвижимости с кадастровым номером 24:11:0090102:1547 :

Система координат МСК-167 (24) Зона № 4

Обозначение характерных точек границ	Содержатся в Едином государственном реестре недвижимости			Определены в ходе выполнения комплексных кадастровых работ			Метод определения координат	Формулы, примененные для расчета средней квадратической погрешности определения координат характерных точек (Mt), м, с подставленными в такие формулы значениями и итоговые (вычисленные) значения Mt, м
	координаты, м		Радиус, м	координаты, м		Радиус, м		
	X	Y	R	X	Y	R		
1	2	3	4	5	6	7	8	9
н1702О	—	—	—	638 526,04	97 438,25	—	Метод спутниковых геодезических измерений (определений)	√(0,10^2 + 0,10^2) = 0,10
н1703О	—	—	—	638 526,16	97 442,46	—		
н1704О	—	—	—	638 519,19	97 442,52	—		
н1705О	—	—	—	638 519,16	97 438,24	—		
н1702О	—	—	—	638 526,04	97 438,25	—		

2. Сведения о характеристиках объекта недвижимости с кадастровым номером 24:11:0090102:1547 :

№ п/п	Наименование характеристики	Значение характеристики
1	2	3
1.	Вид объекта недвижимости	Здание

1	2	3
2.	Ранее присвоенный государственный учетный номер (инвентарный) здания, сооружения, объекта незавершенного строительства	—
3.	Кадастровый номер земельного участка (земельных участков), в границах которого (которых) расположены здание, сооружение, объект незавершенного строительства	24:11:0090102:1094
4.	Уникальный учетный номер кадастрового квартала, в границах которого расположены здание, сооружение, объект незавершенного строительства	24:11:0090102
5.	Адрес здания, сооружения, объекта незавершенного строительства	—
5.1.	Сведения о местоположении здания, сооружения, объекта незавершенного строительства (при отсутствии адреса) в структурированном в соответствии с федеральной информационной адресной системой виде	—
5.2.	Дополнительные сведения о местоположении	—
6.	Иные сведения	—

3. Пояснения к сведениям об объекте недвижимости с кадастровым номером 24:11:0090102:1547 :

1.	—

1. Сведения о характерных точках контура объекта недвижимости с кадастровым номером 24:11:0090102:1548 :

Система координат МСК-167 (24) Зона № 4

Обозначение характерных точек границ	Содержатся в Едином государственном реестре недвижимости			Определены в ходе выполнения комплексных кадастровых работ			Метод определения координат	Формулы, примененные для расчета средней квадратической погрешности определения координат характерных точек (Mt), м, с подставленными в такие формулы значениями и итоговые (вычисленные) значения Mt, м
	координаты, м		Радиус, м	координаты, м		Радиус, м		
	X	Y	R	X	Y	R		
1	2	3	4	5	6	7	8	9
н1706О	—	—	—	638 467,04	97 422,50	—	Метод спутниковых геодезических измерений (определений)	√(0,10^2 + 0,10^2) = 0,10
н1707О	—	—	—	638 467,17	97 426,06	—		
н1708О	—	—	—	638 460,09	97 426,32	—		

1	2	3	4	5	6	7	8	9
н1709О	—	—	—	638 459,99	97 422,75	—	Метод спутниковых геодезических измерений (определений)	√(0,10^2 + 0,10^2) = 0,10
н1706О	—	—	—	638 467,04	97 422,50	—		

2. Сведения о характеристиках объекта недвижимости с кадастровым номером 24:11:0090102:1548 :

№ п/п	Наименование характеристики	Значение характеристики
1	2	3
1.	Вид объекта недвижимости	Здание
2.	Ранее присвоенный государственный учетный номер (инвентарный) здания, сооружения, объекта незавершенного строительства	—
3.	Кадастровый номер земельного участка (земельных участков), в границах которого (которых) расположены здание, сооружение, объект незавершенного строительства	24:11:0090102:1247
4.	Уникальный учетный номер кадастрового квартала, в границах которого расположены здание, сооружение, объект незавершенного строительства	24:11:0090102
5.	Адрес здания, сооружения, объекта незавершенного строительства	—
5.1.	Сведения о местоположении здания, сооружения, объекта незавершенного строительства (при отсутствии адреса) в структурированном в соответствии с федеральной информационной адресной системой виде	—
5.2.	Дополнительные сведения о местоположении	—
6.	Иные сведения	—

3. Пояснения к сведениям об объекте недвижимости с кадастровым номером 24:11:0090102:1548 :

1.	—

1. Сведения о характерных точках контура объекта недвижимости с кадастровым номером 24:11:0090102:1551 :

Система координат МСК-167 (24) Зона № 4

Обозначение характерных точек границ	Содержатся в Едином государственном реестре недвижимости			Определены в ходе выполнения комплексных кадастровых работ			Метод определения координат	Формулы, примененные для расчета средней квадратической погрешности определения координат характерных точек (Mt), м, с подставленными в такие формулы значениями и итоговые (вычисленные) значения Mt, м
	координаты, м		Радиус, м	координаты, м		Радиус, м		
	X	Y	R	X	Y	R		
1	2	3	4	5	6	7	8	9
н1710О	—	—	—	639 408,88	98 050,15	—	Метод спутниковых геодезических измерений (определений)	√(0,10^2 + 0,10^2) = 0,10
н1711О	—	—	—	639 410,25	98 052,04	—		
н1712О	—	—	—	639 405,39	98 055,57	—		
н1713О	—	—	—	639 403,97	98 053,61	—		
н1710О	—	—	—	639 408,88	98 050,15	—		

2. Сведения о характеристиках объекта недвижимости с кадастровым номером 24:11:0090102:1551 :

№ п/п	Наименование характеристики	Значение характеристики
1	2	3
1.	Вид объекта недвижимости	Здание
2.	Ранее присвоенный государственный учетный номер (инвентарный) здания, сооружения, объекта незавершенного строительства	—
3.	Кадастровый номер земельного участка (земельных участков), в границах которого (которых) расположены здание, сооружение, объект незавершенного строительства	24:11:0090102:1353
4.	Уникальный учетный номер кадастрового квартала, в границах которого расположены здание, сооружение, объект незавершенного строительства	24:11:0090102

1	2	3
5.	Адрес здания, сооружения, объекта незавершенного строительства	—
5.1.	Сведения о местоположении здания, сооружения, объекта незавершенного строительства (при отсутствии адреса) в структурированном в соответствии с федеральной информационной адресной системой виде	—
5.2.	Дополнительные сведения о местоположении	—
6.	Иные сведения	—

3. Пояснения к сведениям об объекте недвижимости с кадастровым номером 24:11:0090102:1551 :

1.	—

1. Сведения о характерных точках контура объекта недвижимости с кадастровым номером 24:11:0090102:1552 :

Система координат МСК-167 (24) Зона № 4

Обозначение характерных точек границ	Содержатся в Едином государственном реестре недвижимости			Определены в ходе выполнения комплексных кадастровых работ			Метод определения координат	Формулы, примененные для расчета средней квадратической погрешности определения координат характерных точек (Mt), м, с подставленными в такие формулы значениями и итоговые (вычисленные) значения Mt, м
	координаты, м		Радиус, м	координаты, м		Радиус, м		
	X	Y	R	X	Y	R		
1	2	3	4	5	6	7	8	9
н1714О	—	—	—	638 468,29	97 454,75	—	Метод спутниковых геодезических измерений (определений)	√(0,10^2 + 0,10^2) = 0,10
н1715О	—	—	—	638 468,41	97 458,68	—		
н1718О	—	—	—	638 461,78	97 458,86	—		
н1716О	—	—	—	638 460,98	97 458,88	—		
н1717О	—	—	—	638 460,86	97 454,95	—		
н1714О	—	—	—	638 468,29	97 454,75	—		

2. Сведения о характеристиках объекта недвижимости с кадастровым номером 24:11:0090102:1552 :

№ п/п	Наименование характеристики	Значение характеристики

1	2	3
1.	Вид объекта недвижимости	Здание
2.	Ранее присвоенный государственный учетный номер (инвентарный) здания, сооружения, объекта незавершенного строительства	—
3.	Кадастровый номер земельного участка (земельных участков), в границах которого (которых) расположены здание, сооружение, объект незавершенного строительства	24:11:0090102:1255
4.	Уникальный учетный номер кадастрового квартала, в границах которого расположены здание, сооружение, объект незавершенного строительства	24:11:0090102
5.	Адрес здания, сооружения, объекта незавершенного строительства	—
5.1.	Сведения о местоположении здания, сооружения, объекта незавершенного строительства (при отсутствии адреса) в структурированном в соответствии с федеральной информационной адресной системой виде	—
5.2.	Дополнительные сведения о местоположении	—
6.	Иные сведения	—

3. Пояснения к сведениям об объекте недвижимости с кадастровым номером 24:11:0090102:1552 :

1.	—

1. Сведения о характерных точках контура объекта недвижимости с кадастровым номером 24:11:0090102:1553 :

Система координат МСК-167 (24) Зона № 4

Обозначение характерных точек границ	Содержатся в Едином государственном реестре недвижимости			Определены в ходе выполнения комплексных кадастровых работ			Метод определения координат	Формулы, примененные для расчета средней квадратической погрешности определения координат характерных точек (Mt), м, с подставленными в такие формулы значениями и итоговые (вычисленные) значения Mt, м
	координаты, м		Радиус, м	координаты, м		Радиус, м		
	X	Y	R	X	Y	R		
1	2	3	4	5	6	7	8	9
н1719О	—	—	—	638 481,82	97 397,64	—	Метод спутниковых геодезических измерений (определений)	√(0,10^2 + 0,10^2) = 0,10
н1720О	—	—	—	638 481,95	97 401,83	—		

1	2	3	4	5	6	7	8	9
н1721О	—	—	—	638 474,95	97 402,01	—	Метод спутниковых геодезических измерений (определений)	√(0,10^2 + 0,10^2) = 0,10
н1722О	—	—	—	638 474,81	97 397,81	—		
н1719О	—	—	—	638 481,82	97 397,64	—		

2. Сведения о характеристиках объекта недвижимости с кадастровым номером 24:11:0090102:1553 :

№ п/п	Наименование характеристики	Значение характеристики
1	2	3
1.	Вид объекта недвижимости	Здание
2.	Ранее присвоенный государственный учетный номер (инвентарный) здания, сооружения, объекта незавершенного строительства	—
3.	Кадастровый номер земельного участка (земельных участков), в границах которого (которых) расположены здание, сооружение, объект незавершенного строительства	24:11:0090102:1194
4.	Уникальный учетный номер кадастрового квартала, в границах которого расположены здание, сооружение, объект незавершенного строительства	24:11:0090102
5.	Адрес здания, сооружения, объекта незавершенного строительства	—
5.1.	Сведения о местоположении здания, сооружения, объекта незавершенного строительства (при отсутствии адреса) в структурированном в соответствии с федеральной информационной адресной системой виде	—
5.2.	Дополнительные сведения о местоположении	—
6.	Иные сведения	—

3. Пояснения к сведениям об объекте недвижимости с кадастровым номером 24:11:0090102:1553 :

1.	—

1. Сведения о характерных точках контура объекта недвижимости с кадастровым номером 24:11:0090102:1554 :

Система координат МСК-167 (24) Зона № 4

Обозначение характерных точек границ	Содержатся в Едином государственном реестре недвижимости			Определены в ходе выполнения комплексных кадастровых работ			Метод определения координат	Формулы, примененные для расчета средней квадратической погрешности определения координат характерных точек (Mt), м, с подставленными в такие формулы значениями и итоговые (вычисленные) значения Mt, м
	координаты, м		Радиус, м	координаты, м		Радиус, м		
	X	Y	R	X	Y	R		
1	2	3	4	5	6	7	8	9
н1723О	—	—	—	638 467,86	97 442,19	—	Метод спутниковых геодезических измерений (определений)	√(0,10^2 + 0,10^2) = 0,10
н1724О	—	—	—	638 468,06	97 446,34	—		
н1725О	—	—	—	638 460,64	97 446,62	—		
н1726О	—	—	—	638 460,52	97 442,46	—		
н1723О	—	—	—	638 467,86	97 442,19	—		

2. Сведения о характеристиках объекта недвижимости с кадастровым номером 24:11:0090102:1554 :

№ п/п	Наименование характеристики	Значение характеристики
1	2	3
1.	Вид объекта недвижимости	Здание
2.	Ранее присвоенный государственный учетный номер (инвентарный) здания, сооружения, объекта незавершенного строительства	—
3.	Кадастровый номер земельного участка (земельных участков), в границах которого (которых) расположены здание, сооружение, объект незавершенного строительства	24:11:0090102:1252
4.	Уникальный учетный номер кадастрового квартала, в границах которого расположены здание, сооружение, объект незавершенного строительства	24:11:0090102

1	2	3
5.	Адрес здания, сооружения, объекта незавершенного строительства	—
5.1.	Сведения о местоположении здания, сооружения, объекта незавершенного строительства (при отсутствии адреса) в структурированном в соответствии с федеральной информационной адресной системой виде	—
5.2.	Дополнительные сведения о местоположении	—
6.	Иные сведения	—

3. Пояснения к сведениям об объекте недвижимости с кадастровым номером 24:11:0090102:1554 :

1.	—

1. Сведения о характерных точках контура объекта недвижимости с кадастровым номером 24:11:0090102:1556 :

Система координат МСК-167 (24) Зона № 4

Обозначение характерных точек границ	Содержатся в Едином государственном реестре недвижимости			Определены в ходе выполнения комплексных кадастровых работ			Метод определения координат	Формулы, примененные для расчета средней квадратической погрешности определения координат характерных точек (Mt), м, с подставленными в такие формулы значениями и итоговые (вычисленные) значения Mt, м
	координаты, м		Радиус, м	координаты, м		Радиус, м		
	X	Y	R	X	Y	R		
1	2	3	4	5	6	7	8	9
н1727О	—	—	—	638 469,80	97 506,94	—	Метод спутниковых геодезических измерений (определений)	√(0,10^2 + 0,10^2) = 0,10
н1728О	—	—	—	638 469,91	97 510,42	—		
н1729О	—	—	—	638 463,41	97 510,61	—		
н1730О	—	—	—	638 463,33	97 507,15	—		
н1727О	—	—	—	638 469,80	97 506,94	—		

2. Сведения о характеристиках объекта недвижимости с кадастровым номером 24:11:0090102:1556 :

№ п/п	Наименование характеристики	Значение характеристики
1	2	3
1.	Вид объекта недвижимости	Здание

1	2	3
2.	Ранее присвоенный государственный учетный номер (инвентарный) здания, сооружения, объекта незавершенного строительства	—
3.	Кадастровый номер земельного участка (земельных участков), в границах которого (которых) расположены здание, сооружение, объект незавершенного строительства	24:11:0090102:1267
4.	Уникальный учетный номер кадастрового квартала, в границах которого расположены здание, сооружение, объект незавершенного строительства	24:11:0090102
5.	Адрес здания, сооружения, объекта незавершенного строительства	—
5.1.	Сведения о местоположении здания, сооружения, объекта незавершенного строительства (при отсутствии адреса) в структурированном в соответствии с федеральной информационной адресной системой виде	—
5.2.	Дополнительные сведения о местоположении	—
6.	Иные сведения	—

3. Пояснения к сведениям об объекте недвижимости с кадастровым номером 24:11:0090102:1556 :

1.	—

1. Сведения о характерных точках контура объекта недвижимости с кадастровым номером 24:11:0090102:1557 :

Система координат МСК-167 (24) Зона № 4

Обозначение характерных точек границ	Содержатся в Едином государственном реестре недвижимости			Определены в ходе выполнения комплексных кадастровых работ			Метод определения координат	Формулы, примененные для расчета средней квадратической погрешности определения координат характерных точек (Mt), м, с подставленными в такие формулы значениями и итоговые (вычисленные) значения Mt, м
	координаты, м		Радиус, м	координаты, м		Радиус, м		
	X	Y	R	X	Y	R		
1	2	3	4	5	6	7	8	9
н1731О	—	—	—	638 482,20	97 409,85	—	Метод спутниковых геодезических измерений (определений)	√(0,10^2 + 0,10^2) = 0,10
н1732О	—	—	—	638 482,33	97 413,87	—		
н1733О	—	—	—	638 475,34	97 414,05	—		

1	2	3	4	5	6	7	8	9
н1734О	—	—	—	638 475,21	97 410,03	—	Метод спутниковых геодезических измерений (определений)	√(0,10^2 + 0,10^2) = 0,10
н1731О	—	—	—	638 482,20	97 409,85	—		

2. Сведения о характеристиках объекта недвижимости с кадастровым номером 24:11:0090102:1557 :

№ п/п	Наименование характеристики	Значение характеристики
1	2	3
1.	Вид объекта недвижимости	Здание
2.	Ранее присвоенный государственный учетный номер (инвентарный) здания, сооружения, объекта незавершенного строительства	—
3.	Кадастровый номер земельного участка (земельных участков), в границах которого (которых) расположены здание, сооружение, объект незавершенного строительства	24:11:0090102:1197
4.	Уникальный учетный номер кадастрового квартала, в границах которого расположены здание, сооружение, объект незавершенного строительства	24:11:0090102
5.	Адрес здания, сооружения, объекта незавершенного строительства	—
5.1.	Сведения о местоположении здания, сооружения, объекта незавершенного строительства (при отсутствии адреса) в структурированном в соответствии с федеральной информационной адресной системой виде	—
5.2.	Дополнительные сведения о местоположении	—
6.	Иные сведения	—

3. Пояснения к сведениям об объекте недвижимости с кадастровым номером 24:11:0090102:1557 :

1.	—

1. Сведения о характерных точках контура объекта недвижимости с кадастровым номером 24:11:0090102:1558 :

Система координат МСК-167 (24) Зона № 4

Обозначение характерных точек границ	Содержатся в Едином государственном реестре недвижимости			Определены в ходе выполнения комплексных кадастровых работ			Метод определения координат	Формулы, примененные для расчета средней квадратической погрешности определения координат характерных точек (Mt), м, с подставленными в такие формулы значениями и итоговые (вычисленные) значения Mt, м
	координаты, м		Радиус, м	координаты, м		Радиус, м		
	X	Y	R	X	Y	R		
1	2	3	4	5	6	7	8	9
н1736О	—	—	—	639 702,35	97 836,30	—	Метод спутниковых геодезических измерений (определений)	√(0,10^2 + 0,10^2) = 0,10
н1737О	—	—	—	639 696,05	97 840,42	—		
н1738О	—	—	—	639 688,81	97 829,36	—		
н1739О	—	—	—	639 695,16	97 825,41	—		
н1736О	—	—	—	639 702,35	97 836,30	—		

2. Сведения о характеристиках объекта недвижимости с кадастровым номером 24:11:0090102:1558 :

№ п/п	Наименование характеристики	Значение характеристики
1	2	3
1.	Вид объекта недвижимости	Здание
2.	Ранее присвоенный государственный учетный номер (инвентарный) здания, сооружения, объекта незавершенного строительства	—
3.	Кадастровый номер земельного участка (земельных участков), в границах которого (которых) расположены здание, сооружение, объект незавершенного строительства	24:11:0090102:554
4.	Уникальный учетный номер кадастрового квартала, в границах которого расположены здание, сооружение, объект незавершенного строительства	24:11:0090102

1	2	3
5.	Адрес здания, сооружения, объекта незавершенного строительства	—
5.1.	Сведения о местоположении здания, сооружения, объекта незавершенного строительства (при отсутствии адреса) в структурированном в соответствии с федеральной информационной адресной системой виде	—
5.2.	Дополнительные сведения о местоположении	—
6.	Иные сведения	—

3. Пояснения к сведениям об объекте недвижимости с кадастровым номером 24:11:0090102:1558 :

1.	—

1. Сведения о характерных точках контура объекта недвижимости с кадастровым номером 24:11:0090102:1559 :

Система координат МСК-167 (24) Зона № 4

Обозначение характерных точек границ	Содержатся в Едином государственном реестре недвижимости			Определены в ходе выполнения комплексных кадастровых работ			Метод определения координат	Формулы, примененные для расчета средней квадратической погрешности определения координат характерных точек (Mt), м, с подставленными в такие формулы значениями и итоговые (вычисленные) значения Mt, м
	координаты, м		Радиус, м	координаты, м		Радиус, м		
	X	Y	R	X	Y	R		
1	2	3	4	5	6	7	8	9
н1740О	—	—	—	639 681,58	97 675,19	—	Метод спутниковых геодезических измерений (определений)	√(0,10^2 + 0,10^2) = 0,10
н1741О	—	—	—	639 684,66	97 677,84	—		
н1742О	—	—	—	639 682,22	97 680,83	—		
н1743О	—	—	—	639 679,08	97 678,33	—		
н1740О	—	—	—	639 681,58	97 675,19	—		

2. Сведения о характеристиках объекта недвижимости с кадастровым номером 24:11:0090102:1559 :

№ п/п	Наименование характеристики	Значение характеристики
1	2	3
1.	Вид объекта недвижимости	Здание

1	2	3
2.	Ранее присвоенный государственный учетный номер (инвентарный) здания, сооружения, объекта незавершенного строительства	—
3.	Кадастровый номер земельного участка (земельных участков), в границах которого (которых) расположены здание, сооружение, объект незавершенного строительства	24:11:0090102:1490
4.	Уникальный учетный номер кадастрового квартала, в границах которого расположены здание, сооружение, объект незавершенного строительства	24:11:0090102
5.	Адрес здания, сооружения, объекта незавершенного строительства	—
5.1.	Сведения о местоположении здания, сооружения, объекта незавершенного строительства (при отсутствии адреса) в структурированном в соответствии с федеральной информационной адресной системой виде	—
5.2.	Дополнительные сведения о местоположении	—
6.	Иные сведения	—

3. Пояснения к сведениям об объекте недвижимости с кадастровым номером 24:11:0090102:1559 :

1.	—

1. Сведения о характерных точках контура объекта недвижимости с кадастровым номером 24:11:0090102:1560 :

Система координат МСК-167 (24) Зона № 4

Обозначение характерных точек границ	Содержатся в Едином государственном реестре недвижимости			Определены в ходе выполнения комплексных кадастровых работ			Метод определения координат	Формулы, примененные для расчета средней квадратической погрешности определения координат характерных точек (Mt), м, с подставленными в такие формулы значениями и итоговые (вычисленные) значения Mt, м
	координаты, м		Радиус, м	координаты, м		Радиус, м		
	X	Y	R	X	Y	R		
1	2	3	4	5	6	7	8	9
н1744О	—	—	—	639 682,33	97 797,51	—	Метод спутниковых геодезических измерений (определений)	√(0,10^2 + 0,10^2) = 0,10
н1745О	—	—	—	639 687,34	97 804,63	—		
н1746О	—	—	—	639 670,38	97 816,56	—		

1	2	3	4	5	6	7	8	9
н1747О	—	—	—	639 665,16	97 809,14	—	Метод спутниковых геодезических измерений (определений)	√(0,10^2 + 0,10^2) = 0,10
н1744О	—	—	—	639 682,33	97 797,51	—		

2. Сведения о характеристиках объекта недвижимости с кадастровым номером 24:11:0090102:1560 :

№ п/п	Наименование характеристики	Значение характеристики
1	2	3
1.	Вид объекта недвижимости	Здание
2.	Ранее присвоенный государственный учетный номер (инвентарный) здания, сооружения, объекта незавершенного строительства	—
3.	Кадастровый номер земельного участка (земельных участков), в границах которого (которых) расположены здание, сооружение, объект незавершенного строительства	24:11:0090102:343
4.	Уникальный учетный номер кадастрового квартала, в границах которого расположены здание, сооружение, объект незавершенного строительства	24:11:0090102
5.	Адрес здания, сооружения, объекта незавершенного строительства	—
5.1.	Сведения о местоположении здания, сооружения, объекта незавершенного строительства (при отсутствии адреса) в структурированном в соответствии с федеральной информационной адресной системой виде	—
5.2.	Дополнительные сведения о местоположении	—
6.	Иные сведения	—

3. Пояснения к сведениям об объекте недвижимости с кадастровым номером 24:11:0090102:1560 :

1.	—

1. Сведения о характерных точках контура объекта недвижимости с кадастровым номером 24:11:0090102:1561 :

Система координат МСК-167 (24) Зона № 4

Обозначение характерных точек границ	Содержатся в Едином государственном реестре недвижимости			Определены в ходе выполнения комплексных кадастровых работ			Метод определения координат	Формулы, примененные для расчета средней квадратической погрешности определения координат характерных точек (Mt), м, с подставленными в такие формулы значениями и итоговые (вычисленные) значения Mt, м
	координаты, м		Радиус, м	координаты, м		Радиус, м		
	X	Y	R	X	Y	R		
1	2	3	4	5	6	7	8	9
н1748О	—	—	—	638 513,67	97 554,50	—	Метод спутниковых геодезических измерений (определений)	√(0,10^2 + 0,10^2) = 0,10
н1749О	—	—	—	638 513,94	97 558,26	—		
н1750О	—	—	—	638 507,79	97 558,52	—		
н1751О	—	—	—	638 507,65	97 554,80	—		
н1748О	—	—	—	638 513,67	97 554,50	—		

2. Сведения о характеристиках объекта недвижимости с кадастровым номером 24:11:0090102:1561 :

№ п/п	Наименование характеристики	Значение характеристики
1	2	3
1.	Вид объекта недвижимости	Здание
2.	Ранее присвоенный государственный учетный номер (инвентарный) здания, сооружения, объекта незавершенного строительства	—
3.	Кадастровый номер земельного участка (земельных участков), в границах которого (которых) расположены здание, сооружение, объект незавершенного строительства	24:11:0090102:1296
4.	Уникальный учетный номер кадастрового квартала, в границах которого расположены здание, сооружение, объект незавершенного строительства	24:11:0090102

1	2	3
5.	Адрес здания, сооружения, объекта незавершенного строительства	—
5.1.	Сведения о местоположении здания, сооружения, объекта незавершенного строительства (при отсутствии адреса) в структурированном в соответствии с федеральной информационной адресной системой виде	—
5.2.	Дополнительные сведения о местоположении	—
6.	Иные сведения	—

3. Пояснения к сведениям об объекте недвижимости с кадастровым номером 24:11:0090102:1561 :

1.	—

1. Сведения о характерных точках контура объекта недвижимости с кадастровым номером 24:11:0090102:1577 :

Система координат МСК-167 (24) Зона № 4

Обозначение характерных точек границ	Содержатся в Едином государственном реестре недвижимости			Определены в ходе выполнения комплексных кадастровых работ			Метод определения координат	Формулы, примененные для расчета средней квадратической погрешности определения координат характерных точек (Mt), м, с подставленными в такие формулы значениями и итоговые (вычисленные) значения Mt, м
	координаты, м		Радиус, м	координаты, м		Радиус, м		
	X	Y	R	X	Y	R		
1	2	3	4	5	6	7	8	9
н1752О	—	—	—	638 840,88	97 193,95	—	Метод спутниковых геодезических измерений (определений)	√(0,10^2 + 0,10^2) = 0,10
н1753О	—	—	—	638 845,10	97 197,69	—		
н1754О	—	—	—	638 843,11	97 199,94	—		
н1755О	—	—	—	638 838,85	97 196,37	—		
н1752О	—	—	—	638 840,88	97 193,95	—		

2. Сведения о характеристиках объекта недвижимости с кадастровым номером 24:11:0090102:1577 :

№ п/п	Наименование характеристики	Значение характеристики
1	2	3
1.	Вид объекта недвижимости	Здание

1	2	3
2.	Ранее присвоенный государственный учетный номер (инвентарный) здания, сооружения, объекта незавершенного строительства	—
3.	Кадастровый номер земельного участка (земельных участков), в границах которого (которых) расположены здание, сооружение, объект незавершенного строительства	24:11:0090102:1381
4.	Уникальный учетный номер кадастрового квартала, в границах которого расположены здание, сооружение, объект незавершенного строительства	24:11:0090102
5.	Адрес здания, сооружения, объекта незавершенного строительства	—
5.1.	Сведения о местоположении здания, сооружения, объекта незавершенного строительства (при отсутствии адреса) в структурированном в соответствии с федеральной информационной адресной системой виде	—
5.2.	Дополнительные сведения о местоположении	—
6.	Иные сведения	—

3. Пояснения к сведениям об объекте недвижимости с кадастровым номером 24:11:0090102:1577 :

1.	—

1. Сведения о характерных точках контура объекта недвижимости с кадастровым номером 24:11:0090102:1584 :

Система координат МСК-167 (24) Зона № 4

Обозначение характерных точек границ	Содержатся в Едином государственном реестре недвижимости			Определены в ходе выполнения комплексных кадастровых работ			Метод определения координат	Формулы, примененные для расчета средней квадратической погрешности определения координат характерных точек (Mt), м, с подставленными в такие формулы значениями и итоговые (вычисленные) значения Mt, м
	координаты, м		Радиус, м	координаты, м		Радиус, м		
	X	Y	R	X	Y	R		
1	2	3	4	5	6	7	8	9
н1756О	—	—	—	638 860,59	97 226,18	—	Метод спутниковых геодезических измерений (определений)	√(0,10^2 + 0,10^2) = 0,10
н1757О	—	—	—	638 865,11	97 230,33	—		
н1758О	—	—	—	638 862,49	97 233,18	—		

1	2	3	4	5	6	7	8	9
н1759О	—	—	—	638 857,94	97 228,95	—	Метод спутниковых геодезических измерений (определений)	√(0,10^2 + 0,10^2) = 0,10
н1756О	—	—	—	638 860,59	97 226,18	—		

2. Сведения о характеристиках объекта недвижимости с кадастровым номером 24:11:0090102:1584 :

№ п/п	Наименование характеристики	Значение характеристики
1	2	3
1.	Вид объекта недвижимости	Здание
2.	Ранее присвоенный государственный учетный номер (инвентарный) здания, сооружения, объекта незавершенного строительства	—
3.	Кадастровый номер земельного участка (земельных участков), в границах которого (которых) расположены здание, сооружение, объект незавершенного строительства	24:11:0090102:1449
4.	Уникальный учетный номер кадастрового квартала, в границах которого расположены здание, сооружение, объект незавершенного строительства	24:11:0090102
5.	Адрес здания, сооружения, объекта незавершенного строительства	—
5.1.	Сведения о местоположении здания, сооружения, объекта незавершенного строительства (при отсутствии адреса) в структурированном в соответствии с федеральной информационной адресной системой виде	—
5.2.	Дополнительные сведения о местоположении	—
6.	Иные сведения	—

3. Пояснения к сведениям об объекте недвижимости с кадастровым номером 24:11:0090102:1584 :

1.	—

1. Сведения о характерных точках контура объекта недвижимости с кадастровым номером 24:11:0090102:1585 :

Система координат МСК-167 (24) Зона № 4

Обозначение характерных точек границ	Содержатся в Едином государственном реестре недвижимости			Определены в ходе выполнения комплексных кадастровых работ			Метод определения координат	Формулы, примененные для расчета средней квадратической погрешности определения координат характерных точек (Mt), м, с подставленными в такие формулы значениями и итоговые (вычисленные) значения Mt, м
	координаты, м		Радиус, м	координаты, м		Радиус, м		
	X	Y	R	X	Y	R		
1	2	3	4	5	6	7	8	9
н1760О	—	—	—	639 819,26	97 962,58	—	Метод спутниковых геодезических измерений (определений)	√(0,10^2 + 0,10^2) = 0,10
н1761О	—	—	—	639 824,65	97 970,67	—		
н1764О	—	—	—	639 818,91	97 974,44	—		
н1765О	—	—	—	639 821,26	97 978,02	—		
н1766О	—	—	—	639 817,86	97 980,25	—		
н1767О	—	—	—	639 815,55	97 976,73	—		
н1762О	—	—	—	639 811,61	97 979,36	—		
н1763О	—	—	—	639 806,22	97 971,27	—		
н1760О	—	—	—	639 819,26	97 962,58	—		

2. Сведения о характеристиках объекта недвижимости с кадастровым номером 24:11:0090102:1585 :

№ п/п	Наименование характеристики	Значение характеристики
1	2	3
1.	Вид объекта недвижимости	Здание
2.	Ранее присвоенный государственный учетный номер (инвентарный) здания, сооружения, объекта незавершенного строительства	—

1	2	3
3.	Кадастровый номер земельного участка (земельных участков), в границах которого (которых) расположены здание, сооружение, объект незавершенного строительства	24:11:0090102:488
4.	Уникальный учетный номер кадастрового квартала, в границах которого расположены здание, сооружение, объект незавершенного строительства	24:11:0090102
5.	Адрес здания, сооружения, объекта незавершенного строительства	—
5.1.	Сведения о местоположении здания, сооружения, объекта незавершенного строительства (при отсутствии адреса) в структурированном в соответствии с федеральной информационной адресной системой виде	—
5.2.	Дополнительные сведения о местоположении	—
6.	Иные сведения	—

3. Пояснения к сведениям об объекте недвижимости с кадастровым номером 24:11:0090102:1585 :

1.	—

1. Сведения о характерных точках контура объекта недвижимости с кадастровым номером 24:11:0090102:1643 :

Система координат МСК-167 (24) Зона № 4

Обозначение характерных точек границ	Содержатся в Едином государственном реестре недвижимости			Определены в ходе выполнения комплексных кадастровых работ			Метод определения координат	Формулы, примененные для расчета средней квадратической погрешности определения координат характерных точек (Mt), м, с подставленными в такие формулы значениями и итоговые (вычисленные) значения Mt, м
	координаты, м		Радиус, м	координаты, м		Радиус, м		
	X	Y	R	X	Y	R		
1	2	3	4	5	6	7	8	9
н1769О	—	—	—	639 598,91	98 119,22	—	Метод спутниковых геодезических измерений (определений)	√(0,10^2 + 0,10^2) = 0,10
н1770О	—	—	—	639 590,61	98 124,90	—		
н1771О	—	—	—	639 589,03	98 122,59	—		
н1772О	—	—	—	639 587,29	98 123,78	—		

1	2	3	4	5	6	7	8	9
н1773О	—	—	—	639 581,41	98 115,22	—	Метод спутниковых геодезических измерений (определений)	√(0,10^2 + 0,10^2) = 0,10
н1774О	—	—	—	639 591,67	98 108,17	—		
н1777О	—	—	—	639 595,28	98 113,43	—		
н1778О	—	—	—	639 597,25	98 112,13	—		
н1776О	—	—	—	639 599,75	98 115,96	—		
н1775О	—	—	—	639 597,67	98 117,32	—		
н1769О	—	—	—	639 598,91	98 119,22	—		

2. Сведения о характеристиках объекта недвижимости с кадастровым номером 24:11:0090102:1643 :

№ п/п	Наименование характеристики	Значение характеристики
1	2	3
1.	Вид объекта недвижимости	Здание
2.	Ранее присвоенный государственный учетный номер (инвентарный) здания, сооружения, объекта незавершенного строительства	—
3.	Кадастровый номер земельного участка (земельных участков), в границах которого (которых) расположены здание, сооружение, объект незавершенного строительства	24:11:0090102:497
4.	Уникальный учетный номер кадастрового квартала, в границах которого расположены здание, сооружение, объект незавершенного строительства	24:11:0090102
5.	Адрес здания, сооружения, объекта незавершенного строительства	—
5.1.	Сведения о местоположении здания, сооружения, объекта незавершенного строительства (при отсутствии адреса) в структурированном в соответствии с федеральной информационной адресной системой виде	—
5.2.	Дополнительные сведения о местоположении	—
6.	Иные сведения	—

3. Пояснения к сведениям об объекте недвижимости с кадастровым номером 24:11:0090102:1643 :	
1.	—

1. Сведения о характерных точках контура объекта недвижимости с кадастровым номером 24:11:0090102:1644 :

Система координат МСК-167 (24) Зона № 4

Обозначение характерных точек границ	Содержатся в Едином государственном реестре недвижимости			Определены в ходе выполнения комплексных кадастровых работ			Метод определения координат	Формулы, примененные для расчета средней квадратической погрешности определения координат характерных точек (Mt), м, с подставленными в такие формулы значениями и итоговые (вычисленные) значения Mt, м
	координаты, м		Радиус, м	координаты, м		Радиус, м		
	X	Y	R	X	Y	R		
1	2	3	4	5	6	7	8	9
н1779О	—	—	—	639 566,92	98 118,11	—	Метод спутниковых геодезических измерений (определений)	√(0,10^2 + 0,10^2) = 0,10
н1780О	—	—	—	639 578,19	98 133,51	—		
н1781О	—	—	—	639 574,02	98 136,56	—		
н1782О	—	—	—	639 562,41	98 121,03	—		
н1779О	—	—	—	639 566,92	98 118,11	—		

2. Сведения о характеристиках объекта недвижимости с кадастровым номером 24:11:0090102:1644 :

№ п/п	Наименование характеристики	Значение характеристики
1	2	3
1.	Вид объекта недвижимости	Здание
2.	Ранее присвоенный государственный учетный номер (инвентарный) здания, сооружения, объекта незавершенного строительства	—
3.	Кадастровый номер земельного участка (земельных участков), в границах которого (которых) расположены здание, сооружение, объект незавершенного строительства	24:11:0090102:497
4.	Уникальный учетный номер кадастрового квартала, в границах которого расположены здание, сооружение, объект незавершенного строительства	24:11:0090102

1	2	3
5.	Адрес здания, сооружения, объекта незавершенного строительства	—
5.1.	Сведения о местоположении здания, сооружения, объекта незавершенного строительства (при отсутствии адреса) в структурированном в соответствии с федеральной информационной адресной системой виде	—
5.2.	Дополнительные сведения о местоположении	—
6.	Иные сведения	—

3. Пояснения к сведениям об объекте недвижимости с кадастровым номером 24:11:0090102:1644 :

1.	—

1. Сведения о характерных точках контура объекта недвижимости с кадастровым номером 24:11:0090102:1654 :

Система координат МСК-167 (24) Зона № 4

Обозначение характерных точек границ	Содержатся в Едином государственном реестре недвижимости			Определены в ходе выполнения комплексных кадастровых работ			Метод определения координат	Формулы, примененные для расчета средней квадратической погрешности определения координат характерных точек (Mt), м, с подставленными в такие формулы значениями и итоговые (вычисленные) значения Mt, м
	координаты, м		Радиус, м	координаты, м		Радиус, м		
	X	Y	R	X	Y	R		
1	2	3	4	5	6	7	8	9
н1783О	—	—	—	639 380,57	97 460,92	—	Метод спутниковых геодезических измерений (определений)	√(0,10^2 + 0,10^2) = 0,10
н1784О	—	—	—	639 383,91	97 463,86	—		
н1785О	—	—	—	639 380,37	97 467,88	—		
н1786О	—	—	—	639 376,99	97 464,99	—		
н1783О	—	—	—	639 380,57	97 460,92	—		

2. Сведения о характеристиках объекта недвижимости с кадастровым номером 24:11:0090102:1654 :

№ п/п	Наименование характеристики	Значение характеристики
1	2	3
1.	Вид объекта недвижимости	Здание

1	2	3
2.	Ранее присвоенный государственный учетный номер (инвентарный) здания, сооружения, объекта незавершенного строительства	—
3.	Кадастровый номер земельного участка (земельных участков), в границах которого (которых) расположены здание, сооружение, объект незавершенного строительства	24:11:0090102:1681
4.	Уникальный учетный номер кадастрового квартала, в границах которого расположены здание, сооружение, объект незавершенного строительства	24:11:0090102
5.	Адрес здания, сооружения, объекта незавершенного строительства	—
5.1.	Сведения о местоположении здания, сооружения, объекта незавершенного строительства (при отсутствии адреса) в структурированном в соответствии с федеральной информационной адресной системой виде	—
5.2.	Дополнительные сведения о местоположении	—
6.	Иные сведения	—

3. Пояснения к сведениям об объекте недвижимости с кадастровым номером 24:11:0090102:1654 :

1.	—

1. Сведения о характерных точках контура объекта недвижимости с кадастровым номером 24:11:0090102:1656 :

Система координат МСК-167 (24) Зона № 4

Обозначение характерных точек границ	Содержатся в Едином государственном реестре недвижимости			Определены в ходе выполнения комплексных кадастровых работ			Метод определения координат	Формулы, примененные для расчета средней квадратической погрешности определения координат характерных точек (Mt), м, с подставленными в такие формулы значениями и итоговые (вычисленные) значения Mt, м
	координаты, м		Радиус, м	координаты, м		Радиус, м		
	X	Y	R	X	Y	R		
1	2	3	4	5	6	7	8	9
н1787О	—	—	—	639 683,43	98 102,04	—	Метод спутниковых геодезических измерений (определений)	√(0,10^2 + 0,10^2) = 0,10
н1788О	—	—	—	639 688,82	98 109,64	—		
н1789О	—	—	—	639 683,57	98 113,41	—		

1	2	3	4	5	6	7	8	9
н1790О	—	—	—	639 678,21	98 105,64	—	Метод спутниковых геодезических измерений (определений)	√(0,10^2 + 0,10^2) = 0,10
н1787О	—	—	—	639 683,43	98 102,04	—		

2. Сведения о характеристиках объекта недвижимости с кадастровым номером 24:11:0090102:1656 :

№ п/п	Наименование характеристики	Значение характеристики
1	2	3
1.	Вид объекта недвижимости	Здание
2.	Ранее присвоенный государственный учетный номер (инвентарный) здания, сооружения, объекта незавершенного строительства	—
3.	Кадастровый номер земельного участка (земельных участков), в границах которого (которых) расположены здание, сооружение, объект незавершенного строительства	24:11:0090102:483
4.	Уникальный учетный номер кадастрового квартала, в границах которого расположены здание, сооружение, объект незавершенного строительства	24:11:0090102
5.	Адрес здания, сооружения, объекта незавершенного строительства	—
5.1.	Сведения о местоположении здания, сооружения, объекта незавершенного строительства (при отсутствии адреса) в структурированном в соответствии с федеральной информационной адресной системой виде	—
5.2.	Дополнительные сведения о местоположении	—
6.	Иные сведения	—

3. Пояснения к сведениям об объекте недвижимости с кадастровым номером 24:11:0090102:1656 :

1.	—

1. Сведения о характерных точках контура объекта недвижимости с кадастровым номером 24:11:0090102:1659 :

Система координат МСК-167 (24) Зона № 4

Обозначение характерных точек границ	Содержатся в Едином государственном реестре недвижимости			Определены в ходе выполнения комплексных кадастровых работ			Метод определения координат	Формулы, примененные для расчета средней квадратической погрешности определения координат характерных точек (Mt), м, с подставленными в такие формулы значениями и итоговые (вычисленные) значения Mt, м
	координаты, м		Радиус, м	координаты, м		Радиус, м		
	X	Y	R	X	Y	R		
1	2	3	4	5	6	7	8	9
н1791О	—	—	—	639 686,20	97 743,29	—	Метод спутниковых геодезических измерений (определений)	√(0,10^2 + 0,10^2) = 0,10
н1792О	—	—	—	639 692,89	97 754,11	—		
н1793О	—	—	—	639 678,97	97 763,61	—		
н1794О	—	—	—	639 671,54	97 752,71	—		
н1791О	—	—	—	639 686,20	97 743,29	—		

2. Сведения о характеристиках объекта недвижимости с кадастровым номером 24:11:0090102:1659 :

№ п/п	Наименование характеристики	Значение характеристики
1	2	3
1.	Вид объекта недвижимости	Здание
2.	Ранее присвоенный государственный учетный номер (инвентарный) здания, сооружения, объекта незавершенного строительства	—
3.	Кадастровый номер земельного участка (земельных участков), в границах которого (которых) расположены здание, сооружение, объект незавершенного строительства	24:11:0090102:922
4.	Уникальный учетный номер кадастрового квартала, в границах которого расположены здание, сооружение, объект незавершенного строительства	24:11:0090102

1	2	3
5.	Адрес здания, сооружения, объекта незавершенного строительства	—
5.1.	Сведения о местоположении здания, сооружения, объекта незавершенного строительства (при отсутствии адреса) в структурированном в соответствии с федеральной информационной адресной системой виде	—
5.2.	Дополнительные сведения о местоположении	—
6.	Иные сведения	—

3. Пояснения к сведениям об объекте недвижимости с кадастровым номером 24:11:0090102:1659 :

1.	—

1. Сведения о характерных точках контура объекта недвижимости с кадастровым номером 24:11:0090102:1668 :

Система координат МСК-167 (24) Зона № 4

Обозначение характерных точек границ	Содержатся в Едином государственном реестре недвижимости			Определены в ходе выполнения комплексных кадастровых работ			Метод определения координат	Формулы, примененные для расчета средней квадратической погрешности определения координат характерных точек (Mt), м, с подставленными в такие формулы значениями и итоговые (вычисленные) значения Mt, м
	координаты, м		Радиус, м	координаты, м		Радиус, м		
	X	Y	R	X	Y	R		
1	2	3	4	5	6	7	8	9
н1795О	—	—	—	639 556,74	98 004,94	—	Метод спутниковых геодезических измерений (определений)	√(0,10^2 + 0,10^2) = 0,10
н1796О	—	—	—	639 562,87	98 014,17	—		
н1797О	—	—	—	639 555,13	98 019,31	—		
н1798О	—	—	—	639 549,16	98 010,15	—		
н1795О	—	—	—	639 556,74	98 004,94	—		

2. Сведения о характеристиках объекта недвижимости с кадастровым номером 24:11:0090102:1668 :

№ п/п	Наименование характеристики	Значение характеристики
1	2	3
1.	Вид объекта недвижимости	Здание

1	2	3
2.	Ранее присвоенный государственный учетный номер (инвентарный) здания, сооружения, объекта незавершенного строительства	—
3.	Кадастровый номер земельного участка (земельных участков), в границах которого (которых) расположены здание, сооружение, объект незавершенного строительства	24:11:0090102:534
4.	Уникальный учетный номер кадастрового квартала, в границах которого расположены здание, сооружение, объект незавершенного строительства	24:11:0090102
5.	Адрес здания, сооружения, объекта незавершенного строительства	—
5.1.	Сведения о местоположении здания, сооружения, объекта незавершенного строительства (при отсутствии адреса) в структурированном в соответствии с федеральной информационной адресной системой виде	—
5.2.	Дополнительные сведения о местоположении	—
6.	Иные сведения	—

3. Пояснения к сведениям об объекте недвижимости с кадастровым номером 24:11:0090102:1668 :

1.	—

1. Сведения о характерных точках контура объекта недвижимости с кадастровым номером 24:11:0090102:1677 :

Система координат МСК-167 (24) Зона № 4

Обозначение характерных точек границ	Содержатся в Едином государственном реестре недвижимости			Определены в ходе выполнения комплексных кадастровых работ			Метод определения координат	Формулы, примененные для расчета средней квадратической погрешности определения координат характерных точек (Mt), м, с подставленными в такие формулы значениями и итоговые (вычисленные) значения Mt, м
	координаты, м		Радиус, м	координаты, м		Радиус, м		
	X	Y	R	X	Y	R		
1	2	3	4	5	6	7	8	9
н1799О	—	—	—	639 672,53	98 088,33	—	Метод спутниковых геодезических измерений (определений)	√(0,10^2 + 0,10^2) = 0,10
н1800О	—	—	—	639 675,91	98 093,02	—		
н1801О	—	—	—	639 663,46	98 101,97	—		

1	2	3	4	5	6	7	8	9
н1802О	—	—	—	639 660,09	98 097,28	—	Метод спутниковых геодезических измерений (определений)	√(0,10^2 + 0,10^2) = 0,10
н1799О	—	—	—	639 672,53	98 088,33	—		

2. Сведения о характеристиках объекта недвижимости с кадастровым номером 24:11:0090102:1677 :

№ п/п	Наименование характеристики	Значение характеристики
1	2	3
1.	Вид объекта недвижимости	Здание
2.	Ранее присвоенный государственный учетный номер (инвентарный) здания, сооружения, объекта незавершенного строительства	—
3.	Кадастровый номер земельного участка (земельных участков), в границах которого (которых) расположены здание, сооружение, объект незавершенного строительства	24:11:0090102:483
4.	Уникальный учетный номер кадастрового квартала, в границах которого расположены здание, сооружение, объект незавершенного строительства	24:11:0090102
5.	Адрес здания, сооружения, объекта незавершенного строительства	—
5.1.	Сведения о местоположении здания, сооружения, объекта незавершенного строительства (при отсутствии адреса) в структурированном в соответствии с федеральной информационной адресной системой виде	—
5.2.	Дополнительные сведения о местоположении	—
6.	Иные сведения	—

3. Пояснения к сведениям об объекте недвижимости с кадастровым номером 24:11:0090102:1677 :

1.	—

1. Сведения о характерных точках контура объекта недвижимости с кадастровым номером 24:11:0090102:1678 :

Система координат МСК-167 (24) Зона № 4

Обозначение характерных точек границ	Содержатся в Едином государственном реестре недвижимости			Определены в ходе выполнения комплексных кадастровых работ			Метод определения координат	Формулы, примененные для расчета средней квадратической погрешности определения координат характерных точек (Mt), м, с подставленными в такие формулы значениями и итоговые (вычисленные) значения Mt, м
	координаты, м		Радиус, м	координаты, м		Радиус, м		
	X	Y	R	X	Y	R		
1	2	3	4	5	6	7	8	9
н1803О	—	—	—	639 212,26	97 901,39	—	Метод спутниковых геодезических измерений (определений)	√(0,10^2 + 0,10^2) = 0,10
н1804О	—	—	—	639 214,01	97 904,17	—		
н1805О	—	—	—	639 208,85	97 907,42	—		
н1806О	—	—	—	639 207,01	97 904,50	—		
н1803О	—	—	—	639 212,26	97 901,39	—		

2. Сведения о характеристиках объекта недвижимости с кадастровым номером 24:11:0090102:1678 :

№ п/п	Наименование характеристики	Значение характеристики
1	2	3
1.	Вид объекта недвижимости	Здание
2.	Ранее присвоенный государственный учетный номер (инвентарный) здания, сооружения, объекта незавершенного строительства	—
3.	Кадастровый номер земельного участка (земельных участков), в границах которого (которых) расположены здание, сооружение, объект незавершенного строительства	24:11:0090102:1430
4.	Уникальный учетный номер кадастрового квартала, в границах которого расположены здание, сооружение, объект незавершенного строительства	24:11:0090102

1	2	3
5.	Адрес здания, сооружения, объекта незавершенного строительства	—
5.1.	Сведения о местоположении здания, сооружения, объекта незавершенного строительства (при отсутствии адреса) в структурированном в соответствии с федеральной информационной адресной системой виде	—
5.2.	Дополнительные сведения о местоположении	—
6.	Иные сведения	—

3. Пояснения к сведениям об объекте недвижимости с кадастровым номером 24:11:0090102:1678 :

1.	—

1. Сведения о характерных точках контура объекта недвижимости с кадастровым номером 24:11:0090102:568 :

Система координат МСК-167 (24) Зона № 4

Обозначение характерных точек границ	Содержатся в Едином государственном реестре недвижимости			Определены в ходе выполнения комплексных кадастровых работ			Метод определения координат	Формулы, примененные для расчета средней квадратической погрешности определения координат характерных точек (Mt), м, с подставленными в такие формулы значениями и итоговые (вычисленные) значения Mt, м
	координаты, м		Радиус, м	координаты, м		Радиус, м		
	X	Y	R	X	Y	R		
1	2	3	4	5	6	7	8	9
н1807О	—	—	—	638 486,38	97 205,19	—	Метод спутниковых геодезических измерений (определений)	√(0,10^2 + 0,10^2) = 0,10
н1808О	—	—	—	638 489,99	97 214,43	—		
н1809О	—	—	—	638 444,63	97 232,17	—		
н1810О	—	—	—	638 441,02	97 222,93	—		
н1807О	—	—	—	638 486,38	97 205,19	—		

2. Сведения о характеристиках объекта недвижимости с кадастровым номером 24:11:0090102:568 :

№ п/п	Наименование характеристики	Значение характеристики
1	2	3
1.	Вид объекта недвижимости	Здание

1	2	3
2.	Ранее присвоенный государственный учетный номер (инвентарный) здания, сооружения, объекта незавершенного строительства	—
3.	Кадастровый номер земельного участка (земельных участков), в границах которого (которых) расположены здание, сооружение, объект незавершенного строительства	24:11:0090102:1563
4.	Уникальный учетный номер кадастрового квартала, в границах которого расположены здание, сооружение, объект незавершенного строительства	24:11:0090102
5.	Адрес здания, сооружения, объекта незавершенного строительства	—
5.1.	Сведения о местоположении здания, сооружения, объекта незавершенного строительства (при отсутствии адреса) в структурированном в соответствии с федеральной информационной адресной системой виде	—
5.2.	Дополнительные сведения о местоположении	—
6.	Иные сведения	—

3. Пояснения к сведениям об объекте недвижимости с кадастровым номером 24:11:0090102:568 :

1.	—

1. Сведения о характерных точках контура объекта недвижимости с кадастровым номером 24:11:0090102:569 :

Система координат МСК-167 (24) Зона № 4

Обозначение характерных точек границ	Содержатся в Едином государственном реестре недвижимости			Определены в ходе выполнения комплексных кадастровых работ			Метод определения координат	Формулы, примененные для расчета средней квадратической погрешности определения координат характерных точек (Mt), м, с подставленными в такие формулы значениями и итоговые (вычисленные) значения Mt, м
	координаты, м		Радиус, м	координаты, м		Радиус, м		
	X	Y	R	X	Y	R		
1	2	3	4	5	6	7	8	9
н1811О	—	—	—	638 407,54	97 559,56	—	Метод спутниковых геодезических измерений (определений)	√(0,10^2 + 0,10^2) = 0,10
н1812О	—	—	—	638 420,16	97 559,56	—		
н1813О	—	—	—	638 420,16	97 567,48	—		

1	2	3	4	5	6	7	8	9
н1814О	—	—	—	638 407,54	97 567,48	—	Метод спутниковых геодезических измерений (определений)	√(0,10^2 + 0,10^2) = 0,10
н1811О	—	—	—	638 407,54	97 559,56	—		

2. Сведения о характеристиках объекта недвижимости с кадастровым номером 24:11:0090102:569 :

№ п/п	Наименование характеристики	Значение характеристики
1	2	3
1.	Вид объекта недвижимости	Здание
2.	Ранее присвоенный государственный учетный номер (инвентарный) здания, сооружения, объекта незавершенного строительства	—
3.	Кадастровый номер земельного участка (земельных участков), в границах которого (которых) расположены здание, сооружение, объект незавершенного строительства	24:11:0090102:14, 24:11:0090102:15
4.	Уникальный учетный номер кадастрового квартала, в границах которого расположены здание, сооружение, объект незавершенного строительства	24:11:0090102
5.	Адрес здания, сооружения, объекта незавершенного строительства	—
5.1.	Сведения о местоположении здания, сооружения, объекта незавершенного строительства (при отсутствии адреса) в структурированном в соответствии с федеральной информационной адресной системой виде	—
5.2.	Дополнительные сведения о местоположении	—
6.	Иные сведения	—

3. Пояснения к сведениям об объекте недвижимости с кадастровым номером 24:11:0090102:569 :

1.	—

1. Сведения о характерных точках контура объекта недвижимости с кадастровым номером 24:11:0090102:571 :

Система координат МСК-167 (24) Зона № 4

Обозначение характерных точек границ	Содержатся в Едином государственном реестре недвижимости			Определены в ходе выполнения комплексных кадастровых работ			Метод определения координат	Формулы, примененные для расчета средней квадратической погрешности определения координат характерных точек (Mt), м, с подставленными в такие формулы значениями и итоговые (вычисленные) значения Mt, м
	координаты, м		Радиус, м	координаты, м		Радиус, м		
	X	Y	R	X	Y	R		
1	2	3	4	5	6	7	8	9
н1815О	—	—	—	638 393,28	97 506,00	—	Метод спутниковых геодезических измерений (определений)	√(0,10^2 + 0,10^2) = 0,10
н1816О	—	—	—	638 393,28	97 511,10	—		
н1817О	—	—	—	638 388,74	97 511,10	—		
н1818О	—	—	—	638 388,74	97 506,00	—		
н1815О	—	—	—	638 393,28	97 506,00	—		

2. Сведения о характеристиках объекта недвижимости с кадастровым номером 24:11:0090102:571 :

№ п/п	Наименование характеристики	Значение характеристики
1	2	3
1.	Вид объекта недвижимости	Здание
2.	Ранее присвоенный государственный учетный номер (инвентарный) здания, сооружения, объекта незавершенного строительства	—
3.	Кадастровый номер земельного участка (земельных участков), в границах которого (которых) расположены здание, сооружение, объект незавершенного строительства	24:11:0090102:915
4.	Уникальный учетный номер кадастрового квартала, в границах которого расположены здание, сооружение, объект незавершенного строительства	24:11:0090102

1	2	3
5.	Адрес здания, сооружения, объекта незавершенного строительства	—
5.1.	Сведения о местоположении здания, сооружения, объекта незавершенного строительства (при отсутствии адреса) в структурированном в соответствии с федеральной информационной адресной системой виде	—
5.2.	Дополнительные сведения о местоположении	—
6.	Иные сведения	—

3. Пояснения к сведениям об объекте недвижимости с кадастровым номером 24:11:0090102:571 :

1.	—

1. Сведения о характерных точках контура объекта недвижимости с кадастровым номером 24:11:0090102:572 :

Система координат МСК-167 (24) Зона № 4

Обозначение характерных точек границ	Содержатся в Едином государственном реестре недвижимости			Определены в ходе выполнения комплексных кадастровых работ			Метод определения координат	Формулы, примененные для расчета средней квадратической погрешности определения координат характерных точек (Mt), м, с подставленными в такие формулы значениями и итоговые (вычисленные) значения Mt, м
	координаты, м		Радиус, м	координаты, м		Радиус, м		
	X	Y	R	X	Y	R		
1	2	3	4	5	6	7	8	9
н1819О	—	—	—	638 388,67	97 500,35	—	Метод спутниковых геодезических измерений (определений)	√(0,10^2 + 0,10^2) = 0,10
н1820О	—	—	—	638 388,67	97 505,53	—		
н1821О	—	—	—	638 385,44	97 505,53	—		
н1822О	—	—	—	638 385,44	97 500,35	—		
н1819О	—	—	—	638 388,67	97 500,35	—		

2. Сведения о характеристиках объекта недвижимости с кадастровым номером 24:11:0090102:572 :

№ п/п	Наименование характеристики	Значение характеристики
1	2	3
1.	Вид объекта недвижимости	Здание

1	2	3
2.	Ранее присвоенный государственный учетный номер (инвентарный) здания, сооружения, объекта незавершенного строительства	—
3.	Кадастровый номер земельного участка (земельных участков), в границах которого (которых) расположены здание, сооружение, объект незавершенного строительства	24:11:0090102:915
4.	Уникальный учетный номер кадастрового квартала, в границах которого расположены здание, сооружение, объект незавершенного строительства	24:11:0090102
5.	Адрес здания, сооружения, объекта незавершенного строительства	—
5.1.	Сведения о местоположении здания, сооружения, объекта незавершенного строительства (при отсутствии адреса) в структурированном в соответствии с федеральной информационной адресной системой виде	—
5.2.	Дополнительные сведения о местоположении	—
6.	Иные сведения	—

3. Пояснения к сведениям об объекте недвижимости с кадастровым номером 24:11:0090102:572 :

1.	—

1. Сведения о характерных точках контура объекта недвижимости с кадастровым номером 24:11:0000000:15588 :

Система координат МСК-167 (24) Зона № 4

Обозначение характерных точек границ	Содержатся в Едином государственном реестре недвижимости			Определены в ходе выполнения комплексных кадастровых работ			Метод определения координат	Формулы, примененные для расчета средней квадратической погрешности определения координат характерных точек (Mt), м, с подставленными в такие формулы значениями и итоговые (вычисленные) значения Mt, м
	координаты, м		Радиус, м	координаты, м		Радиус, м		
	X	Y	R	X	Y	R		
1	2	3	4	5	6	7	8	9
н1827О	—	—	—	638 848,57	97 153,70	—	Метод спутниковых геодезических измерений (определений)	√(0,10^2 + 0,10^2) = 0,10
н1828О	—	—	—	638 858,56	97 161,53	—		
н1829О	—	—	—	638 852,39	97 169,40	—		

1	2	3	4	5	6	7	8	9
н1830О	—	—	—	638 842,40	97 161,56	—	Метод спутниковых геодезических измерений (определений)	√(0,10^2 + 0,10^2) = 0,10
н1827О	—	—	—	638 848,57	97 153,70	—		

2. Сведения о характеристиках объекта недвижимости с кадастровым номером 24:11:0000000:15588 :

№ п/п	Наименование характеристики	Значение характеристики
1	2	3
1.	Вид объекта недвижимости	Здание
2.	Ранее присвоенный государственный учетный номер (инвентарный) здания, сооружения, объекта незавершенного строительства	—
3.	Кадастровый номер земельного участка (земельных участков), в границах которого (которых) расположены здание, сооружение, объект незавершенного строительства	24:11:0090102:183
4.	Уникальный учетный номер кадастрового квартала, в границах которого расположены здание, сооружение, объект незавершенного строительства	24:11:0090102
5.	Адрес здания, сооружения, объекта незавершенного строительства	—
5.1.	Сведения о местоположении здания, сооружения, объекта незавершенного строительства (при отсутствии адреса) в структурированном в соответствии с федеральной информационной адресной системой виде	—
5.2.	Дополнительные сведения о местоположении	—
6.	Иные сведения	—

3. Пояснения к сведениям об объекте недвижимости с кадастровым номером 24:11:0000000:15588 :

1.	—

1. Сведения о характерных точках контура объекта недвижимости с кадастровым номером 24:11:0000000:1717 :

Система координат МСК-167 (24) Зона № 4

Обозначение характерных точек границ	Содержатся в Едином государственном реестре недвижимости			Определены в ходе выполнения комплексных кадастровых работ			Метод определения координат	Формулы, примененные для расчета средней квадратической погрешности определения координат характерных точек (Mt), м, с подставленными в такие формулы значениями и итоговые (вычисленные) значения Mt, м
	координаты, м		Радиус, м	координаты, м		Радиус, м		
	X	Y	R	X	Y	R		
1	2	3	4	5	6	7	8	9
н1831О	—	—	—	639 333,62	97 602,52	—	Метод спутниковых геодезических измерений (определений)	√(0,10^2 + 0,10^2) = 0,10
н1832О	—	—	—	639 341,17	97 609,93	—		
н1833О	—	—	—	639 335,34	97 615,87	—		
н1834О	—	—	—	639 327,79	97 608,46	—		
н1831О	—	—	—	639 333,62	97 602,52	—		

2. Сведения о характеристиках объекта недвижимости с кадастровым номером 24:11:0000000:1717 :

№ п/п	Наименование характеристики	Значение характеристики
1	2	3
1.	Вид объекта недвижимости	Здание
2.	Ранее присвоенный государственный учетный номер (инвентарный) здания, сооружения, объекта незавершенного строительства	—
3.	Кадастровый номер земельного участка (земельных участков), в границах которого (которых) расположены здание, сооружение, объект незавершенного строительства	24:11:0090102:217
4.	Уникальный учетный номер кадастрового квартала, в границах которого расположены здание, сооружение, объект незавершенного строительства	24:11:0090102

1	2	3
5.	Адрес здания, сооружения, объекта незавершенного строительства	—
5.1.	Сведения о местоположении здания, сооружения, объекта незавершенного строительства (при отсутствии адреса) в структурированном в соответствии с федеральной информационной адресной системой виде	—
5.2.	Дополнительные сведения о местоположении	—
6.	Иные сведения	—

3. Пояснения к сведениям об объекте недвижимости с кадастровым номером 24:11:0000000:1717 :

1.	—

1. Сведения о характерных точках контура объекта недвижимости с кадастровым номером 24:11:0000000:1815 :

Система координат МСК-167 (24) Зона № 4

Обозначение характерных точек границ	Содержатся в Едином государственном реестре недвижимости			Определены в ходе выполнения комплексных кадастровых работ			Метод определения координат	Формулы, примененные для расчета средней квадратической погрешности определения координат характерных точек (Mt), м, с подставленными в такие формулы значениями и итоговые (вычисленные) значения Mt, м
	координаты, м		Радиус, м	координаты, м		Радиус, м		
	X	Y	R	X	Y	R		
1	2	3	4	5	6	7	8	9
н1835О	—	—	—	639 167,56	97 346,05	—	Метод спутниковых геодезических измерений (определений)	√(0,10^2 + 0,10^2) = 0,10
н1836О	—	—	—	639 159,94	97 353,43	—		
н1837О	—	—	—	639 150,64	97 343,97	—		
н1838О	—	—	—	639 157,27	97 337,45	—		
н1839О	—	—	—	639 159,46	97 339,68	—		
н1840О	—	—	—	639 160,39	97 338,77	—		
н1835О	—	—	—	639 167,56	97 346,05	—		

2. Сведения о характеристиках объекта недвижимости с кадастровым номером 24:11:0000000:1815 :

№ п/п	Наименование характеристики	Значение характеристики
1	2	3
1.	Вид объекта недвижимости	Здание
2.	Ранее присвоенный государственный учетный номер (инвентарный) здания, сооружения, объекта незавершенного строительства	—
3.	Кадастровый номер земельного участка (земельных участков), в границах которого (которых) расположены здание, сооружение, объект незавершенного строительства	24:11:0090102:162
4.	Уникальный учетный номер кадастрового квартала, в границах которого расположены здание, сооружение, объект незавершенного строительства	24:11:0090102
5.	Адрес здания, сооружения, объекта незавершенного строительства	—
5.1.	Сведения о местоположении здания, сооружения, объекта незавершенного строительства (при отсутствии адреса) в структурированном в соответствии с федеральной информационной адресной системой виде	—
5.2.	Дополнительные сведения о местоположении	—
6.	Иные сведения	—

3. Пояснения к сведениям об объекте недвижимости с кадастровым номером 24:11:0000000:1815 :

1.	—

1. Сведения о характерных точках контура объекта недвижимости с кадастровым номером 24:11:0000000:2098 :

Система координат МСК-167 (24) Зона № 4

Обозначение характерных точек границ	Содержатся в Едином государственном реестре недвижимости			Определены в ходе выполнения комплексных кадастровых работ			Метод определения координат	Формулы, примененные для расчета средней квадратической погрешности определения координат характерных точек (Mt), м, с подставленными в такие формулы значениями и итоговые (вычисленные) значения Mt, м
	координаты, м		Радиус, м	координаты, м		Радиус, м		
	X	Y	R	X	Y	R		
1	2	3	4	5	6	7	8	9
н1841О	—	—	—	639 126,42	97 618,76	—	Метод спутниковых геодезических измерений (определений)	√(0,10^2 + 0,10^2) = 0,10

1	2	3	4	5	6	7	8	9
н1842О	—	—	—	639 135,21	97 624,60	—	Метод спутниковых геодезических измерений (определений)	√(0,10^2 + 0,10^2) = 0,10
н1843О	—	—	—	639 129,36	97 633,40	—		
н1844О	—	—	—	639 120,57	97 627,56	—		
н1841О	—	—	—	639 126,42	97 618,76	—		

2. Сведения о характеристиках объекта недвижимости с кадастровым номером 24:11:0000000:2098 :

№ п/п	Наименование характеристики	Значение характеристики
1	2	3
1.	Вид объекта недвижимости	Здание
2.	Ранее присвоенный государственный учетный номер (инвентарный) здания, сооружения, объекта незавершенного строительства	—
3.	Кадастровый номер земельного участка (земельных участков), в границах которого (которых) расположены здание, сооружение, объект незавершенного строительства	24:11:0090102:194
4.	Уникальный учетный номер кадастрового квартала, в границах которого расположены здание, сооружение, объект незавершенного строительства	24:11:0090102
5.	Адрес здания, сооружения, объекта незавершенного строительства	—
5.1.	Сведения о местоположении здания, сооружения, объекта незавершенного строительства (при отсутствии адреса) в структурированном в соответствии с федеральной информационной адресной системой виде	—
5.2.	Дополнительные сведения о местоположении	—
6.	Иные сведения	—

3. Пояснения к сведениям об объекте недвижимости с кадастровым номером 24:11:0000000:2098 :

1.	—

1. Сведения о характерных точках контура объекта недвижимости с кадастровым номером 24:11:0000000:2099 :

Система координат МСК-167 (24) Зона № 4

Обозначение характерных точек границ	Содержатся в Едином государственном реестре недвижимости			Определены в ходе выполнения комплексных кадастровых работ			Метод определения координат	Формулы, примененные для расчета средней квадратической погрешности определения координат характерных точек (Mt), м, с подставленными в такие формулы значениями и итоговые (вычисленные) значения Mt, м
	координаты, м		Радиус, м	координаты, м		Радиус, м		
	X	Y	R	X	Y	R		
1	2	3	4	5	6	7	8	9
н1845О	—	—	—	638 894,09	97 100,98	—	Метод спутниковых геодезических измерений (определений)	√(0,10^2 + 0,10^2) = 0,10
н1846О	—	—	—	638 902,44	97 107,34	—		
н1847О	—	—	—	638 906,39	97 101,90	—		
н1848О	—	—	—	638 905,56	97 101,20	—		
н1849О	—	—	—	638 908,12	97 097,48	—		
н1850О	—	—	—	638 902,93	97 093,56	—		
н1851О	—	—	—	638 901,10	97 096,32	—		
н1852О	—	—	—	638 898,70	97 094,59	—		
н1845О	—	—	—	638 894,09	97 100,98	—		

2. Сведения о характеристиках объекта недвижимости с кадастровым номером 24:11:0000000:2099 :

№ п/п	Наименование характеристики	Значение характеристики
1	2	3
1.	Вид объекта недвижимости	Здание
2.	Ранее присвоенный государственный учетный номер (инвентарный) здания, сооружения, объекта незавершенного строительства	—

1	2	3
3.	Кадастровый номер земельного участка (земельных участков), в границах которого (которых) расположены здание, сооружение, объект незавершенного строительства	24:11:0090102:1619
4.	Уникальный учетный номер кадастрового квартала, в границах которого расположены здание, сооружение, объект незавершенного строительства	24:11:0090102
5.	Адрес здания, сооружения, объекта незавершенного строительства	—
5.1.	Сведения о местоположении здания, сооружения, объекта незавершенного строительства (при отсутствии адреса) в структурированном в соответствии с федеральной информационной адресной системой виде	—
5.2.	Дополнительные сведения о местоположении	—
6.	Иные сведения	—

3. Пояснения к сведениям об объекте недвижимости с кадастровым номером 24:11:0000000:2099 :

1.	—

1. Сведения о характерных точках контура объекта недвижимости с кадастровым номером 24:11:0000000:2101 :

Система координат МСК-167 (24) Зона № 4

Обозначение характерных точек границ	Содержатся в Едином государственном реестре недвижимости			Определены в ходе выполнения комплексных кадастровых работ			Метод определения координат	Формулы, примененные для расчета средней квадратической погрешности определения координат характерных точек (Mt), м, с подставленными в такие формулы значениями и итоговые (вычисленные) значения Mt, м
	координаты, м		Радиус, м	координаты, м		Радиус, м		
	X	Y	R	X	Y	R		
1	2	3	4	5	6	7	8	9
н1853О	—	—	—	638 884,69	97 112,45	—	Метод спутниковых геодезических измерений (определений)	√(0,10^2 + 0,10^2) = 0,10
н1854О	—	—	—	638 888,01	97 108,74	—		
н1855О	—	—	—	638 895,37	97 115,33	—		
н1856О	—	—	—	638 892,05	97 119,04	—		

1	2	3	4	5	6	7	8	9
н1853О	—	—	—	638 884,69	97 112,45	—	Метод спутниковых геодезических измерений (определений)	√(0,10^2 + 0,10^2) = 0,10

2. Сведения о характеристиках объекта недвижимости с кадастровым номером 24:11:0000000:2101 :

№ п/п	Наименование характеристики	Значение характеристики
1	2	3
1.	Вид объекта недвижимости	Здание
2.	Ранее присвоенный государственный учетный номер (инвентарный) здания, сооружения, объекта незавершенного строительства	—
3.	Кадастровый номер земельного участка (земельных участков), в границах которого (которых) расположены здание, сооружение, объект незавершенного строительства	24:11:0090102:174
4.	Уникальный учетный номер кадастрового квартала, в границах которого расположены здание, сооружение, объект незавершенного строительства	24:11:0090102
5.	Адрес здания, сооружения, объекта незавершенного строительства	—
5.1.	Сведения о местоположении здания, сооружения, объекта незавершенного строительства (при отсутствии адреса) в структурированном в соответствии с федеральной информационной адресной системой виде	—
5.2.	Дополнительные сведения о местоположении	—
6.	Иные сведения	—

3. Пояснения к сведениям об объекте недвижимости с кадастровым номером 24:11:0000000:2101 :

1.	—

1. Сведения о характерных точках контура объекта недвижимости с кадастровым номером 24:11:0000000:2127 :

Система координат МСК-167 (24) Зона № 4

Обозначение характерных точек границ	Содержатся в Едином государственном реестре недвижимости			Определены в ходе выполнения комплексных кадастровых работ			Метод определения координат	Формулы, примененные для расчета средней квадратической погрешности определения координат характерных точек (Mt), м, с подставленными в такие формулы значениями и итоговые (вычисленные) значения Mt, м
	координаты, м		Радиус, м	координаты, м		Радиус, м		
	X	Y	R	X	Y	R		

1	2	3	4	5	6	7	8	9
н1857О	—	—	—	639 192,56	97 662,65	—	Метод спутниковых геодезических измерений (определений)	√(0,10^2 + 0,10^2) = 0,10
н1858О	—	—	—	639 182,03	97 653,19	—		
н1859О	—	—	—	639 185,02	97 649,87	—		
н1860О	—	—	—	639 186,86	97 651,52	—		
н1861О	—	—	—	639 187,87	97 650,39	—		
н1862О	—	—	—	639 190,72	97 652,93	—		
н1863О	—	—	—	639 196,36	97 646,61	—		
н1865О	—	—	—	639 202,07	97 652,06	—		
н1857О	—	—	—	639 192,56	97 662,65	—		

2. Сведения о характеристиках объекта недвижимости с кадастровым номером 24:11:0000000:2127 :

№ п/п	Наименование характеристики	Значение характеристики
1	2	3
1.	Вид объекта недвижимости	Здание
2.	Ранее присвоенный государственный учетный номер (инвентарный) здания, сооружения, объекта незавершенного строительства	—
3.	Кадастровый номер земельного участка (земельных участков), в границах которого (которых) расположены здание, сооружение, объект незавершенного строительства	24:11:0090102:201
4.	Уникальный учетный номер кадастрового квартала, в границах которого расположены здание, сооружение, объект незавершенного строительства	24:11:0090102

1	2	3
5.	Адрес здания, сооружения, объекта незавершенного строительства	—
5.1.	Сведения о местоположении здания, сооружения, объекта незавершенного строительства (при отсутствии адреса) в структурированном в соответствии с федеральной информационной адресной системой виде	—
5.2.	Дополнительные сведения о местоположении	—
6.	Иные сведения	—

3. Пояснения к сведениям об объекте недвижимости с кадастровым номером 24:11:0000000:2127 :

1.	—

1. Сведения о характерных точках контура объекта недвижимости с кадастровым номером 24:11:0000000:2106 :

Система координат МСК-167 (24) Зона № 4

Обозначение характерных точек границ	Содержатся в Едином государственном реестре недвижимости			Определены в ходе выполнения комплексных кадастровых работ			Метод определения координат	Формулы, примененные для расчета средней квадратической погрешности определения координат характерных точек (Mt), м, с подставленными в такие формулы значениями и итоговые (вычисленные) значения Mt, м
	координаты, м		Радиус, м	координаты, м		Радиус, м		
	X	Y	R	X	Y	R		
1	2	3	4	5	6	7	8	9
н1866О	—	—	—	639 183,92	97 316,07	—	Метод спутниковых геодезических измерений (определений)	√(0,10^2 + 0,10^2) = 0,10
н1867О	—	—	—	639 177,70	97 323,38	—		
н1868О	—	—	—	639 183,64	97 328,43	—		
н1869О	—	—	—	639 189,86	97 321,12	—		
н1866О	—	—	—	639 183,92	97 316,07	—		

2. Сведения о характеристиках объекта недвижимости с кадастровым номером 24:11:0000000:2106 :

№ п/п	Наименование характеристики	Значение характеристики
1	2	3
1.	Вид объекта недвижимости	Здание

1	2	3
2.	Ранее присвоенный государственный учетный номер (инвентарный) здания, сооружения, объекта незавершенного строительства	—
3.	Кадастровый номер земельного участка (земельных участков), в границах которого (которых) расположены здание, сооружение, объект незавершенного строительства	24:11:0090102:3363
4.	Уникальный учетный номер кадастрового квартала, в границах которого расположены здание, сооружение, объект незавершенного строительства	24:11:0090102
5.	Адрес здания, сооружения, объекта незавершенного строительства	—
5.1.	Сведения о местоположении здания, сооружения, объекта незавершенного строительства (при отсутствии адреса) в структурированном в соответствии с федеральной информационной адресной системой виде	—
5.2.	Дополнительные сведения о местоположении	—
6.	Иные сведения	—

3. Пояснения к сведениям об объекте недвижимости с кадастровым номером 24:11:0000000:2106 :

1.	—

1. Сведения о характерных точках контура объекта недвижимости с кадастровым номером 24:11:0000000:2107 :

Система координат МСК-167 (24) Зона № 4

Обозначение характерных точек границ	Содержатся в Едином государственном реестре недвижимости			Определены в ходе выполнения комплексных кадастровых работ			Метод определения координат	Формулы, примененные для расчета средней квадратической погрешности определения координат характерных точек (Mt), м, с подставленными в такие формулы значениями и итоговые (вычисленные) значения Mt, м
	координаты, м		Радиус, м	координаты, м		Радиус, м		
	X	Y	R	X	Y	R		
1	2	3	4	5	6	7	8	9
н1870О	—	—	—	639 140,70	97 674,42	—	Метод спутниковых геодезических измерений (определений)	√(0,10^2 + 0,10^2) = 0,10
н1871О	—	—	—	639 135,05	97 683,39	—		
н1872О	—	—	—	639 143,34	97 688,62	—		

1	2	3	4	5	6	7	8	9
н1873О	—	—	—	639 148,99	97 679,65	—	Метод спутниковых геодезических измерений (определений)	√(0,10^2 + 0,10^2) = 0,10
н1870О	—	—	—	639 140,70	97 674,42	—		

2. Сведения о характеристиках объекта недвижимости с кадастровым номером 24:11:0000000:2107 :

№ п/п	Наименование характеристики	Значение характеристики
1	2	3
1.	Вид объекта недвижимости	Здание
2.	Ранее присвоенный государственный учетный номер (инвентарный) здания, сооружения, объекта незавершенного строительства	—
3.	Кадастровый номер земельного участка (земельных участков), в границах которого (которых) расположены здание, сооружение, объект незавершенного строительства	24:11:0090102:248
4.	Уникальный учетный номер кадастрового квартала, в границах которого расположены здание, сооружение, объект незавершенного строительства	24:11:0090102
5.	Адрес здания, сооружения, объекта незавершенного строительства	—
5.1.	Сведения о местоположении здания, сооружения, объекта незавершенного строительства (при отсутствии адреса) в структурированном в соответствии с федеральной информационной адресной системой виде	—
5.2.	Дополнительные сведения о местоположении	—
6.	Иные сведения	—

3. Пояснения к сведениям об объекте недвижимости с кадастровым номером 24:11:0000000:2107 :

1.	—

1. Сведения о характерных точках контура объекта недвижимости с кадастровым номером 24:11:0000000:5259 :

Система координат МСК-167 (24) Зона № 4

Обозначение характерных точек границ	Содержатся в Едином государственном реестре недвижимости			Определены в ходе выполнения комплексных кадастровых работ			Метод определения координат	Формулы, примененные для расчета средней квадратической погрешности определения координат характерных точек (Mt), м, с подставленными в такие формулы значениями и итоговые (вычисленные) значения Mt, м
	координаты, м		Радиус, м	координаты, м		Радиус, м		
	X	Y	R	X	Y	R		
1	2	3	4	5	6	7	8	9
н1874О	—	—	—	639 180,23	97 682,46	—	Метод спутниковых геодезических измерений (определений)	√(0,10^2 + 0,10^2) = 0,10
н1875О	—	—	—	639 187,76	97 674,47	—		
н1876О	—	—	—	639 197,10	97 683,28	—		
н1877О	—	—	—	639 194,85	97 685,66	—		
н1878О	—	—	—	639 192,95	97 685,20	—		
н1879О	—	—	—	639 191,87	97 686,54	—		
н1880О	—	—	—	639 192,57	97 688,52	—		
н1881О	—	—	—	639 189,77	97 691,46	—		
н1874О	—	—	—	639 180,23	97 682,46	—		

2. Сведения о характеристиках объекта недвижимости с кадастровым номером 24:11:0000000:5259 :

№ п/п	Наименование характеристики	Значение характеристики
1	2	3
1.	Вид объекта недвижимости	Здание
2.	Ранее присвоенный государственный учетный номер (инвентарный) здания, сооружения, объекта незавершенного строительства	—

1	2	3
3.	Кадастровый номер земельного участка (земельных участков), в границах которого (которых) расположены здание, сооружение, объект незавершенного строительства	24:11:0090102:203
4.	Уникальный учетный номер кадастрового квартала, в границах которого расположены здание, сооружение, объект незавершенного строительства	24:11:0090102
5.	Адрес здания, сооружения, объекта незавершенного строительства	—
5.1.	Сведения о местоположении здания, сооружения, объекта незавершенного строительства (при отсутствии адреса) в структурированном в соответствии с федеральной информационной адресной системой виде	—
5.2.	Дополнительные сведения о местоположении	—
6.	Иные сведения	—

3. Пояснения к сведениям об объекте недвижимости с кадастровым номером 24:11:0000000:5259 :

1.	—

1. Сведения о характерных точках контура объекта недвижимости с кадастровым номером 24:11:0090102:1000 :

Система координат МСК-167 (24) Зона № 4

Обозначение характерных точек границ	Содержатся в Едином государственном реестре недвижимости			Определены в ходе выполнения комплексных кадастровых работ			Метод определения координат	Формулы, примененные для расчета средней квадратической погрешности определения координат характерных точек (Mt), м, с подставленными в такие формулы значениями и итоговые (вычисленные) значения Mt, м
	координаты, м		Радиус, м	координаты, м		Радиус, м		
	X	Y	R	X	Y	R		
1	2	3	4	5	6	7	8	9
н1882О	—	—	—	639 815,25	98 062,31	—	Метод спутниковых геодезических измерений (определений)	√(0,10^2 + 0,10^2) = 0,10
н1883О	—	—	—	639 819,63	98 068,50	—		
н1884О	—	—	—	639 815,60	98 071,35	—		
н1885О	—	—	—	639 811,22	98 065,16	—		

1	2	3	4	5	6	7	8	9
н1882О	—	—	—	639 815,25	98 062,31	—	Метод спутниковых геодезических измерений (определений)	√(0,10^2 + 0,10^2) = 0,10

2. Сведения о характеристиках объекта недвижимости с кадастровым номером 24:11:0090102:1000 :

№ п/п	Наименование характеристики	Значение характеристики
1	2	3
1.	Вид объекта недвижимости	Здание
2.	Ранее присвоенный государственный учетный номер (инвентарный) здания, сооружения, объекта незавершенного строительства	—
3.	Кадастровый номер земельного участка (земельных участков), в границах которого (которых) расположены здание, сооружение, объект незавершенного строительства	24:11:0090102:432
4.	Уникальный учетный номер кадастрового квартала, в границах которого расположены здание, сооружение, объект незавершенного строительства	24:11:0090102
5.	Адрес здания, сооружения, объекта незавершенного строительства	—
5.1.	Сведения о местоположении здания, сооружения, объекта незавершенного строительства (при отсутствии адреса) в структурированном в соответствии с федеральной информационной адресной системой виде	—
5.2.	Дополнительные сведения о местоположении	—
6.	Иные сведения	—

3. Пояснения к сведениям об объекте недвижимости с кадастровым номером 24:11:0090102:1000 :

1.	—

1. Сведения о характерных точках контура объекта недвижимости с кадастровым номером 24:11:0090102:1054 :

Система координат МСК-167 (24) Зона № 4

Обозначение характерных точек границ	Содержатся в Едином государственном реестре недвижимости			Определены в ходе выполнения комплексных кадастровых работ			Метод определения координат	Формулы, примененные для расчета средней квадратической погрешности определения координат характерных точек (Mt), м, с подставленными в такие формулы значениями и итоговые (вычисленные) значения Mt, м
	координаты, м		Радиус, м	координаты, м		Радиус, м		
	X	Y	R	X	Y	R		

1	2	3	4	5	6	7	8	9
н1886О	—	—	—	638 781,79	97 013,30	—	Метод спутниковых геодезических измерений (определений)	√(0,10^2 + 0,10^2) = 0,10
н1887О	—	—	—	638 784,79	97 015,41	—		
н1888О	—	—	—	638 781,24	97 020,63	—		
н1889О	—	—	—	638 778,12	97 018,52	—		
н1886О	—	—	—	638 781,79	97 013,30	—		

2. Сведения о характеристиках объекта недвижимости с кадастровым номером 24:11:0090102:1054 :

№ п/п	Наименование характеристики	Значение характеристики
1	2	3
1.	Вид объекта недвижимости	Здание
2.	Ранее присвоенный государственный учетный номер (инвентарный) здания, сооружения, объекта незавершенного строительства	—
3.	Кадастровый номер земельного участка (земельных участков), в границах которого (которых) расположены здание, сооружение, объект незавершенного строительства	24:11:0090102:1035
4.	Уникальный учетный номер кадастрового квартала, в границах которого расположены здание, сооружение, объект незавершенного строительства	24:11:0090102
5.	Адрес здания, сооружения, объекта незавершенного строительства	—
5.1.	Сведения о местоположении здания, сооружения, объекта незавершенного строительства (при отсутствии адреса) в структурированном в соответствии с федеральной информационной адресной системой виде	—
5.2.	Дополнительные сведения о местоположении	—
6.	Иные сведения	—

3. Пояснения к сведениям об объекте недвижимости с кадастровым номером 24:11:0090102:1054 :

1.	—

1. Сведения о характерных точках контура объекта недвижимости с кадастровым номером 24:11:0090102:1039 :

Система координат МСК-167 (24) Зона № 4

Обозначение характерных точек границ	Содержатся в Едином государственном реестре недвижимости			Определены в ходе выполнения комплексных кадастровых работ			Метод определения координат	Формулы, примененные для расчета средней квадратической погрешности определения координат характерных точек (Mt), м, с подставленными в такие формулы значениями и итоговые (вычисленные) значения Mt, м
	координаты, м		Радиус, м	координаты, м		Радиус, м		
	X	Y	R	X	Y	R		
1	2	3	4	5	6	7	8	9
н1901О	—	—	—	638 540,94	97 559,62	—	Метод спутниковых геодезических измерений (определений)	√(0,10^2 + 0,10^2) = 0,10
н1902О	—	—	—	638 536,08	97 559,57	—		
н1903О	—	—	—	638 536,08	97 552,80	—		
н1904О	—	—	—	638 540,89	97 552,89	—		
н1901О	—	—	—	638 540,94	97 559,62	—		

2. Сведения о характеристиках объекта недвижимости с кадастровым номером 24:11:0090102:1039 :

№ п/п	Наименование характеристики	Значение характеристики
1	2	3
1.	Вид объекта недвижимости	Здание
2.	Ранее присвоенный государственный учетный номер (инвентарный) здания, сооружения, объекта незавершенного строительства	—
3.	Кадастровый номер земельного участка (земельных участков), в границах которого (которых) расположены здание, сооружение, объект незавершенного строительства	24:11:0090102:889
4.	Уникальный учетный номер кадастрового квартала, в границах которого расположены здание, сооружение, объект незавершенного строительства	24:11:0090102

1	2	3
5.	Адрес здания, сооружения, объекта незавершенного строительства	—
5.1.	Сведения о местоположении здания, сооружения, объекта незавершенного строительства (при отсутствии адреса) в структурированном в соответствии с федеральной информационной адресной системой виде	—
5.2.	Дополнительные сведения о местоположении	—
6.	Иные сведения	—

3. Пояснения к сведениям об объекте недвижимости с кадастровым номером 24:11:0090102:1039 :

1.	—

1. Сведения о характерных точках контура объекта недвижимости с кадастровым номером 24:11:0090102:1040 :

Система координат МСК-167 (24) Зона № 4

Обозначение характерных точек границ	Содержатся в Едином государственном реестре недвижимости			Определены в ходе выполнения комплексных кадастровых работ			Метод определения координат	Формулы, примененные для расчета средней квадратической погрешности определения координат характерных точек (Mt), м, с подставленными в такие формулы значениями и итоговые (вычисленные) значения Mt, м
	координаты, м		Радиус, м	координаты, м		Радиус, м		
	X	Y	R	X	Y	R		
1	2	3	4	5	6	7	8	9
н1906О	—	—	—	638 525,49	97 559,42	—	Метод спутниковых геодезических измерений (определений)	√(0,10^2 + 0,10^2) = 0,10
н1907О	—	—	—	638 525,49	97 552,58	—		
н1908О	—	—	—	638 536,05	97 552,80	—		
н1909О	—	—	—	638 536,01	97 559,59	—		
н1906О	—	—	—	638 525,49	97 559,42	—		

2. Сведения о характеристиках объекта недвижимости с кадастровым номером 24:11:0090102:1040 :

№ п/п	Наименование характеристики	Значение характеристики
1	2	3
1.	Вид объекта недвижимости	Здание

1	2	3
2.	Ранее присвоенный государственный учетный номер (инвентарный) здания, сооружения, объекта незавершенного строительства	—
3.	Кадастровый номер земельного участка (земельных участков), в границах которого (которых) расположены здание, сооружение, объект незавершенного строительства	24:11:0090102:888
4.	Уникальный учетный номер кадастрового квартала, в границах которого расположены здание, сооружение, объект незавершенного строительства	24:11:0090102
5.	Адрес здания, сооружения, объекта незавершенного строительства	—
5.1.	Сведения о местоположении здания, сооружения, объекта незавершенного строительства (при отсутствии адреса) в структурированном в соответствии с федеральной информационной адресной системой виде	—
5.2.	Дополнительные сведения о местоположении	—
6.	Иные сведения	—

3. Пояснения к сведениям об объекте недвижимости с кадастровым номером 24:11:0090102:1040 :

1.	—

1. Сведения о характерных точках контура объекта недвижимости с кадастровым номером 24:11:0090102:1056 :

Система координат МСК-167 (24) Зона № 4

Обозначение характерных точек границ	Содержатся в Едином государственном реестре недвижимости			Определены в ходе выполнения комплексных кадастровых работ			Метод определения координат	Формулы, примененные для расчета средней квадратической погрешности определения координат характерных точек (Mt), м, с подставленными в такие формулы значениями и итоговые (вычисленные) значения Mt, м
	координаты, м		Радиус, м	координаты, м		Радиус, м		
	X	Y	R	X	Y	R		
1	2	3	4	5	6	7	8	9
н1910О	—	—	—	639 343,12	97 695,07	—	Метод спутниковых геодезических измерений (определений)	√(0,10^2 + 0,10^2) = 0,10
н1911О	—	—	—	639 350,13	97 705,79	—		
н1912О	—	—	—	639 345,78	97 708,81	—		

1	2	3	4	5	6	7	8	9
н1913О	—	—	—	639 338,45	97 698,12	—	Метод спутниковых геодезических измерений (определений)	√(0,10^2 + 0,10^2) = 0,10
н1910О	—	—	—	639 343,12	97 695,07	—		

2. Сведения о характеристиках объекта недвижимости с кадастровым номером 24:11:0090102:1056 :

№ п/п	Наименование характеристики	Значение характеристики
1	2	3
1.	Вид объекта недвижимости	Здание
2.	Ранее присвоенный государственный учетный номер (инвентарный) здания, сооружения, объекта незавершенного строительства	—
3.	Кадастровый номер земельного участка (земельных участков), в границах которого (которых) расположены здание, сооружение, объект незавершенного строительства	24:11:0090102:457
4.	Уникальный учетный номер кадастрового квартала, в границах которого расположены здание, сооружение, объект незавершенного строительства	24:11:0090102
5.	Адрес здания, сооружения, объекта незавершенного строительства	—
5.1.	Сведения о местоположении здания, сооружения, объекта незавершенного строительства (при отсутствии адреса) в структурированном в соответствии с федеральной информационной адресной системой виде	—
5.2.	Дополнительные сведения о местоположении	—
6.	Иные сведения	—

3. Пояснения к сведениям об объекте недвижимости с кадастровым номером 24:11:0090102:1056 :

1.	—

1. Сведения о характерных точках контура объекта недвижимости с кадастровым номером 24:11:0090102:1084 :

Система координат МСК-167 (24) Зона № 4

Обозначение характерных точек границ	Содержатся в Едином государственном реестре недвижимости			Определены в ходе выполнения комплексных кадастровых работ			Метод определения координат	Формулы, примененные для расчета средней квадратической погрешности определения координат характерных точек (Mt), м, с подставленными в такие формулы значениями и итоговые (вычисленные) значения Mt, м
	координаты, м		Радиус, м	координаты, м		Радиус, м		
	X	Y	R	X	Y	R		
1	2	3	4	5	6	7	8	9
н1914О	—	—	—	639 707,45	97 906,05	—	Метод спутниковых геодезических измерений (определений)	√(0,10^2 + 0,10^2) = 0,10
н1915О	—	—	—	639 713,18	97 914,64	—		
н1916О	—	—	—	639 702,73	97 922,17	—		
н1917О	—	—	—	639 696,46	97 913,11	—		
н1914О	—	—	—	639 707,45	97 906,05	—		

2. Сведения о характеристиках объекта недвижимости с кадастровым номером 24:11:0090102:1084 :

№ п/п	Наименование характеристики	Значение характеристики
1	2	3
1.	Вид объекта недвижимости	Здание
2.	Ранее присвоенный государственный учетный номер (инвентарный) здания, сооружения, объекта незавершенного строительства	—
3.	Кадастровый номер земельного участка (земельных участков), в границах которого (которых) расположены здание, сооружение, объект незавершенного строительства	24:11:0090102:528
4.	Уникальный учетный номер кадастрового квартала, в границах которого расположены здание, сооружение, объект незавершенного строительства	24:11:0090102

1	2	3
5.	Адрес здания, сооружения, объекта незавершенного строительства	—
5.1.	Сведения о местоположении здания, сооружения, объекта незавершенного строительства (при отсутствии адреса) в структурированном в соответствии с федеральной информационной адресной системой виде	—
5.2.	Дополнительные сведения о местоположении	—
6.	Иные сведения	—

3. Пояснения к сведениям об объекте недвижимости с кадастровым номером 24:11:0090102:1084 :

1.	—

1. Сведения о характерных точках контура объекта недвижимости с кадастровым номером 24:11:0090102:1089 :

Система координат МСК-167 (24) Зона № 4

Обозначение характерных точек границ	Содержатся в Едином государственном реестре недвижимости			Определены в ходе выполнения комплексных кадастровых работ			Метод определения координат	Формулы, примененные для расчета средней квадратической погрешности определения координат характерных точек (Mt), м, с подставленными в такие формулы значениями и итоговые (вычисленные) значения Mt, м
	координаты, м		Радиус, м	координаты, м		Радиус, м		
	X	Y	R	X	Y	R		
1	2	3	4	5	6	7	8	9
н1918О	—	—	—	639 579,60	97 778,32	—	Метод спутниковых геодезических измерений (определений)	√(0,10^2 + 0,10^2) = 0,10
н1919О	—	—	—	639 584,46	97 785,55	—		
н1920О	—	—	—	639 577,06	97 790,52	—		
н1921О	—	—	—	639 572,07	97 783,10	—		
н1918О	—	—	—	639 579,60	97 778,32	—		

2. Сведения о характеристиках объекта недвижимости с кадастровым номером 24:11:0090102:1089 :

№ п/п	Наименование характеристики	Значение характеристики
1	2	3
1.	Вид объекта недвижимости	Здание

1	2	3
2.	Ранее присвоенный государственный учетный номер (инвентарный) здания, сооружения, объекта незавершенного строительства	—
3.	Кадастровый номер земельного участка (земельных участков), в границах которого (которых) расположены здание, сооружение, объект незавершенного строительства	24:11:0090102:374
4.	Уникальный учетный номер кадастрового квартала, в границах которого расположены здание, сооружение, объект незавершенного строительства	24:11:0090102
5.	Адрес здания, сооружения, объекта незавершенного строительства	—
5.1.	Сведения о местоположении здания, сооружения, объекта незавершенного строительства (при отсутствии адреса) в структурированном в соответствии с федеральной информационной адресной системой виде	—
5.2.	Дополнительные сведения о местоположении	—
6.	Иные сведения	—

3. Пояснения к сведениям об объекте недвижимости с кадастровым номером 24:11:0090102:1089 :

1.	—

1. Сведения о характерных точках контура объекта недвижимости с кадастровым номером 24:11:0090102:1290 :

Система координат МСК-167 (24) Зона № 4

Обозначение характерных точек границ	Содержатся в Едином государственном реестре недвижимости			Определены в ходе выполнения комплексных кадастровых работ			Метод определения координат	Формулы, примененные для расчета средней квадратической погрешности определения координат характерных точек (Mt), м, с подставленными в такие формулы значениями и итоговые (вычисленные) значения Mt, м
	координаты, м		Радиус, м	координаты, м		Радиус, м		
	X	Y	R	X	Y	R		
1	2	3	4	5	6	7	8	9
н1922О	—	—	—	639 791,98	98 035,78	—	Метод спутниковых геодезических измерений (определений)	√(0,10^2 + 0,10^2) = 0,10
н1923О	—	—	—	639 784,69	98 040,78	—		
н1924О	—	—	—	639 778,50	98 031,77	—		

1	2	3	4	5	6	7	8	9
н1925О	—	—	—	639 778,16	98 029,25	—	Метод спутниковых геодезических измерений (определений)	√(0,10^2 + 0,10^2) = 0,10
н1926О	—	—	—	639 780,92	98 027,26	—		
н1927О	—	—	—	639 783,59	98 028,79	—		
н1928О	—	—	—	639 786,23	98 027,18	—		
н1922О	—	—	—	639 791,98	98 035,78	—		

2. Сведения о характеристиках объекта недвижимости с кадастровым номером 24:11:0090102:1290 :

№ п/п	Наименование характеристики	Значение характеристики
1	2	3
1.	Вид объекта недвижимости	Здание
2.	Ранее присвоенный государственный учетный номер (инвентарный) здания, сооружения, объекта незавершенного строительства	—
3.	Кадастровый номер земельного участка (земельных участков), в границах которого (которых) расположены здание, сооружение, объект незавершенного строительства	24:11:0090102:479
4.	Уникальный учетный номер кадастрового квартала, в границах которого расположены здание, сооружение, объект незавершенного строительства	24:11:0090102
5.	Адрес здания, сооружения, объекта незавершенного строительства	—
5.1.	Сведения о местоположении здания, сооружения, объекта незавершенного строительства (при отсутствии адреса) в структурированном в соответствии с федеральной информационной адресной системой виде	—
5.2.	Дополнительные сведения о местоположении	—
6.	Иные сведения	—

3. Пояснения к сведениям об объекте недвижимости с кадастровым номером 24:11:0090102:1290 :

1.	—

1. Сведения о характерных точках контура объекта недвижимости с кадастровым номером 24:11:0090102:1292 :

Система координат МСК-167 (24) Зона № 4

Обозначение характерных точек границ	Содержатся в Едином государственном реестре недвижимости			Определены в ходе выполнения комплексных кадастровых работ			Метод определения координат	Формулы, примененные для расчета средней квадратической погрешности определения координат характерных точек (Mt), м, с подставленными в такие формулы значениями и итоговые (вычисленные) значения Mt, м
	координаты, м		Радиус, м	координаты, м		Радиус, м		
	X	Y	R	X	Y	R		
1	2	3	4	5	6	7	8	9
н1929О	—	—	—	639 636,26	97 791,39	—	Метод спутниковых геодезических измерений (определений)	√(0,10^2 + 0,10^2) = 0,10
н1930О	—	—	—	639 629,29	97 796,21	—		
н1931О	—	—	—	639 626,26	97 791,82	—		
н1932О	—	—	—	639 633,29	97 787,26	—		
н1929О	—	—	—	639 636,26	97 791,39	—		

2. Сведения о характеристиках объекта недвижимости с кадастровым номером 24:11:0090102:1292 :

№ п/п	Наименование характеристики	Значение характеристики
1	2	3
1.	Вид объекта недвижимости	Здание
2.	Ранее присвоенный государственный учетный номер (инвентарный) здания, сооружения, объекта незавершенного строительства	—
3.	Кадастровый номер земельного участка (земельных участков), в границах которого (которых) расположены здание, сооружение, объект незавершенного строительства	24:11:0090102:358
4.	Уникальный учетный номер кадастрового квартала, в границах которого расположены здание, сооружение, объект незавершенного строительства	24:11:0090102

1	2	3
5.	Адрес здания, сооружения, объекта незавершенного строительства	—
5.1.	Сведения о местоположении здания, сооружения, объекта незавершенного строительства (при отсутствии адреса) в структурированном в соответствии с федеральной информационной адресной системой виде	—
5.2.	Дополнительные сведения о местоположении	—
6.	Иные сведения	—

3. Пояснения к сведениям об объекте недвижимости с кадастровым номером 24:11:0090102:1292 :

1.	—

1. Сведения о характерных точках контура объекта недвижимости с кадастровым номером 24:11:0090102:1293 :

Система координат МСК-167 (24) Зона № 4

Обозначение характерных точек границ	Содержатся в Едином государственном реестре недвижимости			Определены в ходе выполнения комплексных кадастровых работ			Метод определения координат	Формулы, примененные для расчета средней квадратической погрешности определения координат характерных точек (Mt), м, с подставленными в такие формулы значениями и итоговые (вычисленные) значения Mt, м
	координаты, м		Радиус, м	координаты, м		Радиус, м		
	X	Y	R	X	Y	R		
1	2	3	4	5	6	7	8	9
н1933О	—	—	—	639 633,29	97 787,26	—	Метод спутниковых геодезических измерений (определений)	√(0,10^2 + 0,10^2) = 0,10
н1937О	—	—	—	639 626,26	97 791,82	—		
н1935О	—	—	—	639 620,32	97 782,96	—		
н1936О	—	—	—	639 627,42	97 778,20	—		
н1933О	—	—	—	639 633,29	97 787,26	—		

2. Сведения о характеристиках объекта недвижимости с кадастровым номером 24:11:0090102:1293 :

№ п/п	Наименование характеристики	Значение характеристики
1	2	3
1.	Вид объекта недвижимости	Здание

1	2	3
2.	Ранее присвоенный государственный учетный номер (инвентарный) здания, сооружения, объекта незавершенного строительства	—
3.	Кадастровый номер земельного участка (земельных участков), в границах которого (которых) расположены здание, сооружение, объект незавершенного строительства	24:11:0090102:358
4.	Уникальный учетный номер кадастрового квартала, в границах которого расположены здание, сооружение, объект незавершенного строительства	24:11:0090102
5.	Адрес здания, сооружения, объекта незавершенного строительства	—
5.1.	Сведения о местоположении здания, сооружения, объекта незавершенного строительства (при отсутствии адреса) в структурированном в соответствии с федеральной информационной адресной системой виде	—
5.2.	Дополнительные сведения о местоположении	—
6.	Иные сведения	—

3. Пояснения к сведениям об объекте недвижимости с кадастровым номером 24:11:0090102:1293 :

1.	—

1. Сведения о характерных точках контура объекта недвижимости с кадастровым номером 24:11:0090102:1294 :

Система координат МСК-167 (24) Зона № 4

Обозначение характерных точек границ	Содержатся в Едином государственном реестре недвижимости			Определены в ходе выполнения комплексных кадастровых работ			Метод определения координат	Формулы, примененные для расчета средней квадратической погрешности определения координат характерных точек (Mt), м, с подставленными в такие формулы значениями и итоговые (вычисленные) значения Mt, м
	координаты, м		Радиус, м	координаты, м		Радиус, м		
	X	Y	R	X	Y	R		
1	2	3	4	5	6	7	8	9
н1938О	—	—	—	639 527,37	97 870,99	—	Метод спутниковых геодезических измерений (определений)	√(0,10^2 + 0,10^2) = 0,10
н1939О	—	—	—	639 521,18	97 875,46	—		
н1940О	—	—	—	639 512,74	97 863,74	—		

1	2	3	4	5	6	7	8	9
н1941О	—	—	—	639 519,10	97 859,43	—	Метод спутниковых геодезических измерений (определений)	√(0,10^2 + 0,10^2) = 0,10
н1938О	—	—	—	639 527,37	97 870,99	—		

2. Сведения о характеристиках объекта недвижимости с кадастровым номером 24:11:0090102:1294 :

№ п/п	Наименование характеристики	Значение характеристики
1	2	3
1.	Вид объекта недвижимости	Здание
2.	Ранее присвоенный государственный учетный номер (инвентарный) здания, сооружения, объекта незавершенного строительства	—
3.	Кадастровый номер земельного участка (земельных участков), в границах которого (которых) расположены здание, сооружение, объект незавершенного строительства	24:11:0090102:362
4.	Уникальный учетный номер кадастрового квартала, в границах которого расположены здание, сооружение, объект незавершенного строительства	24:11:0090102
5.	Адрес здания, сооружения, объекта незавершенного строительства	—
5.1.	Сведения о местоположении здания, сооружения, объекта незавершенного строительства (при отсутствии адреса) в структурированном в соответствии с федеральной информационной адресной системой виде	—
5.2.	Дополнительные сведения о местоположении	—
6.	Иные сведения	—

3. Пояснения к сведениям об объекте недвижимости с кадастровым номером 24:11:0090102:1294 :

1.	—

1. Сведения о характерных точках контура объекта недвижимости с кадастровым номером 24:11:0090102:1295 :

Система координат МСК-167 (24) Зона № 4

Обозначение характерных точек границ	Содержатся в Едином государственном реестре недвижимости			Определены в ходе выполнения комплексных кадастровых работ			Метод определения координат	Формулы, примененные для расчета средней квадратической погрешности определения координат характерных точек (Mt), м, с подставленными в такие формулы значениями и итоговые (вычисленные) значения Mt, м
	координаты, м		Радиус, м	координаты, м		Радиус, м		
	X	Y	R	X	Y	R		
1	2	3	4	5	6	7	8	9
н1942О	—	—	—	639 811,55	98 005,75	—	Метод спутниковых геодезических измерений (определений)	√(0,10^2 + 0,10^2) = 0,10
н1943О	—	—	—	639 819,54	98 017,58	—		
н1944О	—	—	—	639 802,95	98 028,33	—		
н1945О	—	—	—	639 795,19	98 016,36	—		
н1942О	—	—	—	639 811,55	98 005,75	—		

2. Сведения о характеристиках объекта недвижимости с кадастровым номером 24:11:0090102:1295 :

№ п/п	Наименование характеристики	Значение характеристики
1	2	3
1.	Вид объекта недвижимости	Здание
2.	Ранее присвоенный государственный учетный номер (инвентарный) здания, сооружения, объекта незавершенного строительства	—
3.	Кадастровый номер земельного участка (земельных участков), в границах которого (которых) расположены здание, сооружение, объект незавершенного строительства	24:11:0090102:477
4.	Уникальный учетный номер кадастрового квартала, в границах которого расположены здание, сооружение, объект незавершенного строительства	24:11:0090102

1	2	3
5.	Адрес здания, сооружения, объекта незавершенного строительства	—
5.1.	Сведения о местоположении здания, сооружения, объекта незавершенного строительства (при отсутствии адреса) в структурированном в соответствии с федеральной информационной адресной системой виде	—
5.2.	Дополнительные сведения о местоположении	—
6.	Иные сведения	—

3. Пояснения к сведениям об объекте недвижимости с кадастровым номером 24:11:0090102:1295 :

1.	—

1. Сведения о характерных точках контура объекта недвижимости с кадастровым номером 24:11:0090102:1299 :

Система координат МСК-167 (24) Зона № 4

Обозначение характерных точек границ	Содержатся в Едином государственном реестре недвижимости			Определены в ходе выполнения комплексных кадастровых работ			Метод определения координат	Формулы, примененные для расчета средней квадратической погрешности определения координат характерных точек (Mt), м, с подставленными в такие формулы значениями и итоговые (вычисленные) значения Mt, м
	координаты, м		Радиус, м	координаты, м		Радиус, м		
	X	Y	R	X	Y	R		
1	2	3	4	5	6	7	8	9
н1946О	—	—	—	639 546,33	97 837,12	—	Метод спутниковых геодезических измерений (определений)	√(0,10^2 + 0,10^2) = 0,10
н1947О	—	—	—	639 553,13	97 846,85	—		
н1948О	—	—	—	639 547,70	97 850,65	—		
н1949О	—	—	—	639 545,87	97 848,03	—		
н1950О	—	—	—	639 542,91	97 850,10	—		
н1951О	—	—	—	639 537,94	97 842,99	—		
н1946О	—	—	—	639 546,33	97 837,12	—		

2. Сведения о характеристиках объекта недвижимости с кадастровым номером 24:11:0090102:1299 :

№ п/п	Наименование характеристики	Значение характеристики
1	2	3
1.	Вид объекта недвижимости	Здание
2.	Ранее присвоенный государственный учетный номер (инвентарный) здания, сооружения, объекта незавершенного строительства	—
3.	Кадастровый номер земельного участка (земельных участков), в границах которого (которых) расположены здание, сооружение, объект незавершенного строительства	24:11:0090102:361
4.	Уникальный учетный номер кадастрового квартала, в границах которого расположены здание, сооружение, объект незавершенного строительства	24:11:0090102
5.	Адрес здания, сооружения, объекта незавершенного строительства	—
5.1.	Сведения о местоположении здания, сооружения, объекта незавершенного строительства (при отсутствии адреса) в структурированном в соответствии с федеральной информационной адресной системой виде	—
5.2.	Дополнительные сведения о местоположении	—
6.	Иные сведения	—

3. Пояснения к сведениям об объекте недвижимости с кадастровым номером 24:11:0090102:1299 :

1.	—

1. Сведения о характерных точках контура объекта недвижимости с кадастровым номером 24:11:0090102:1301 :

Система координат МСК-167 (24) Зона № 4

Обозначение характерных точек границ	Содержатся в Едином государственном реестре недвижимости			Определены в ходе выполнения комплексных кадастровых работ			Метод определения координат	Формулы, примененные для расчета средней квадратической погрешности определения координат характерных точек (Mt), м, с подставленными в такие формулы значениями и итоговые (вычисленные) значения Mt, м
	координаты, м		Радиус, м	координаты, м		Радиус, м		
	X	Y	R	X	Y	R		
1	2	3	4	5	6	7	8	9
н1952О	—	—	—	639 506,43	98 083,46	—	Метод спутниковых геодезических измерений (определений)	√(0,10^2 + 0,10^2) = 0,10

1	2	3	4	5	6	7	8	9
н1953О	—	—	—	639 510,73	98 089,90	—	Метод спутниковых геодезических измерений (определений)	√(0,10^2 + 0,10^2) = 0,10
н1954О	—	—	—	639 507,88	98 091,81	—		
н1955О	—	—	—	639 503,67	98 085,50	—		
н1952О	—	—	—	639 506,43	98 083,46	—		

2. Сведения о характеристиках объекта недвижимости с кадастровым номером 24:11:0090102:1301 :

№ п/п	Наименование характеристики	Значение характеристики
1	2	3
1.	Вид объекта недвижимости	Здание
2.	Ранее присвоенный государственный учетный номер (инвентарный) здания, сооружения, объекта незавершенного строительства	—
3.	Кадастровый номер земельного участка (земельных участков), в границах которого (которых) расположены здание, сооружение, объект незавершенного строительства	24:11:0090102:3392
4.	Уникальный учетный номер кадастрового квартала, в границах которого расположены здание, сооружение, объект незавершенного строительства	24:11:0090102
5.	Адрес здания, сооружения, объекта незавершенного строительства	—
5.1.	Сведения о местоположении здания, сооружения, объекта незавершенного строительства (при отсутствии адреса) в структурированном в соответствии с федеральной информационной адресной системой виде	—
5.2.	Дополнительные сведения о местоположении	—
6.	Иные сведения	—

3. Пояснения к сведениям об объекте недвижимости с кадастровым номером 24:11:0090102:1301 :

1.	—

1. Сведения о характерных точках контура объекта недвижимости с кадастровым номером 24:11:0090102:1306 :

Система координат МСК-167 (24) Зона № 4

Обозначение характерных точек границ	Содержатся в Едином государственном реестре недвижимости			Определены в ходе выполнения комплексных кадастровых работ			Метод определения координат	Формулы, примененные для расчета средней квадратической погрешности определения координат характерных точек (Mt), м, с подставленными в такие формулы значениями и итоговые (вычисленные) значения Mt, м
	координаты, м		Радиус, м	координаты, м		Радиус, м		
	X	Y	R	X	Y	R		
1	2	3	4	5	6	7	8	9
н1956О	—	—	—	639 615,43	98 140,31	—	Метод спутниковых геодезических измерений (определений)	√(0,10^2 + 0,10^2) = 0,10
н1957О	—	—	—	639 620,39	98 148,26	—		
н1958О	—	—	—	639 613,07	98 153,56	—		
н1959О	—	—	—	639 607,70	98 145,38	—		
н1956О	—	—	—	639 615,43	98 140,31	—		

2. Сведения о характеристиках объекта недвижимости с кадастровым номером 24:11:0090102:1306 :

№ п/п	Наименование характеристики	Значение характеристики
1	2	3
1.	Вид объекта недвижимости	Здание
2.	Ранее присвоенный государственный учетный номер (инвентарный) здания, сооружения, объекта незавершенного строительства	—
3.	Кадастровый номер земельного участка (земельных участков), в границах которого (которых) расположены здание, сооружение, объект незавершенного строительства	24:11:0090102:1564
4.	Уникальный учетный номер кадастрового квартала, в границах которого расположены здание, сооружение, объект незавершенного строительства	24:11:0090102

1	2	3
5.	Адрес здания, сооружения, объекта незавершенного строительства	—
5.1.	Сведения о местоположении здания, сооружения, объекта незавершенного строительства (при отсутствии адреса) в структурированном в соответствии с федеральной информационной адресной системой виде	—
5.2.	Дополнительные сведения о местоположении	—
6.	Иные сведения	—

3. Пояснения к сведениям об объекте недвижимости с кадастровым номером 24:11:0090102:1306 :

1.	—

1. Сведения о характерных точках контура объекта недвижимости с кадастровым номером 24:11:0090102:1308 :

Система координат МСК-167 (24) Зона № 4

Обозначение характерных точек границ	Содержатся в Едином государственном реестре недвижимости			Определены в ходе выполнения комплексных кадастровых работ			Метод определения координат	Формулы, примененные для расчета средней квадратической погрешности определения координат характерных точек (Mt), м, с подставленными в такие формулы значениями и итоговые (вычисленные) значения Mt, м
	координаты, м		Радиус, м	координаты, м		Радиус, м		
	X	Y	R	X	Y	R		
1	2	3	4	5	6	7	8	9
н1960О	—	—	—	639 719,67	98 109,51	—	Метод спутниковых геодезических измерений (определений)	√(0,10^2 + 0,10^2) = 0,10
н1961О	—	—	—	639 725,03	98 117,70	—		
н1962О	—	—	—	639 717,34	98 122,74	—		
н1963О	—	—	—	639 711,98	98 114,55	—		
н1960О	—	—	—	639 719,67	98 109,51	—		

2. Сведения о характеристиках объекта недвижимости с кадастровым номером 24:11:0090102:1308 :

№ п/п	Наименование характеристики	Значение характеристики
1	2	3
1.	Вид объекта недвижимости	Здание

1	2	3
2.	Ранее присвоенный государственный учетный номер (инвентарный) здания, сооружения, объекта незавершенного строительства	—
3.	Кадастровый номер земельного участка (земельных участков), в границах которого (которых) расположены здание, сооружение, объект незавершенного строительства	24:11:0090102:471
4.	Уникальный учетный номер кадастрового квартала, в границах которого расположены здание, сооружение, объект незавершенного строительства	24:11:0090102
5.	Адрес здания, сооружения, объекта незавершенного строительства	—
5.1.	Сведения о местоположении здания, сооружения, объекта незавершенного строительства (при отсутствии адреса) в структурированном в соответствии с федеральной информационной адресной системой виде	—
5.2.	Дополнительные сведения о местоположении	—
6.	Иные сведения	—

3. Пояснения к сведениям об объекте недвижимости с кадастровым номером 24:11:0090102:1308 :

1.	—

1. Сведения о характерных точках контура объекта недвижимости с кадастровым номером 24:11:0090102:1309 :

Система координат МСК-167 (24) Зона № 4

Обозначение характерных точек границ	Содержатся в Едином государственном реестре недвижимости			Определены в ходе выполнения комплексных кадастровых работ			Метод определения координат	Формулы, примененные для расчета средней квадратической погрешности определения координат характерных точек (Mt), м, с подставленными в такие формулы значениями и итоговые (вычисленные) значения Mt, м
	координаты, м		Радиус, м	координаты, м		Радиус, м		
	X	Y	R	X	Y	R		
1	2	3	4	5	6	7	8	9
н1964О	—	—	—	639 273,66	97 753,87	—	Метод спутниковых геодезических измерений (определений)	√(0,10^2 + 0,10^2) = 0,10
н1965О	—	—	—	639 279,59	97 762,93	—		
н1966О	—	—	—	639 270,50	97 768,88	—		

1	2	3	4	5	6	7	8	9
н1967О	—	—	—	639 264,45	97 759,64	—	Метод спутниковых геодезических измерений (определений)	√(0,10^2 + 0,10^2) = 0,10
н1964О	—	—	—	639 273,66	97 753,87	—		

2. Сведения о характеристиках объекта недвижимости с кадастровым номером 24:11:0090102:1309 :

№ п/п	Наименование характеристики	Значение характеристики
1	2	3
1.	Вид объекта недвижимости	Здание
2.	Ранее присвоенный государственный учетный номер (инвентарный) здания, сооружения, объекта незавершенного строительства	—
3.	Кадастровый номер земельного участка (земельных участков), в границах которого (которых) расположены здание, сооружение, объект незавершенного строительства	24:11:0090102:461
4.	Уникальный учетный номер кадастрового квартала, в границах которого расположены здание, сооружение, объект незавершенного строительства	24:11:0090102
5.	Адрес здания, сооружения, объекта незавершенного строительства	—
5.1.	Сведения о местоположении здания, сооружения, объекта незавершенного строительства (при отсутствии адреса) в структурированном в соответствии с федеральной информационной адресной системой виде	—
5.2.	Дополнительные сведения о местоположении	—
6.	Иные сведения	—

3. Пояснения к сведениям об объекте недвижимости с кадастровым номером 24:11:0090102:1309 :

1.	—

1. Сведения о характерных точках контура объекта недвижимости с кадастровым номером 24:11:0090102:1311 :

Система координат МСК-167 (24) Зона № 4

Обозначение характерных точек границ	Содержатся в Едином государственном реестре недвижимости			Определены в ходе выполнения комплексных кадастровых работ			Метод определения координат	Формулы, примененные для расчета средней квадратической погрешности определения координат характерных точек (Mt), м, с подставленными в такие формулы значениями и итоговые (вычисленные) значения Mt, м
	координаты, м		Радиус, м	координаты, м		Радиус, м		
	X	Y	R	X	Y	R		
1	2	3	4	5	6	7	8	9
н1968О	—	—	—	639 675,71	97 926,83	—	Метод спутниковых геодезических измерений (определений)	√(0,10^2 + 0,10^2) = 0,10
н1969О	—	—	—	639 681,16	97 935,25	—		
н1970О	—	—	—	639 673,61	97 940,14	—		
н1971О	—	—	—	639 668,16	97 931,71	—		
н1968О	—	—	—	639 675,71	97 926,83	—		

2. Сведения о характеристиках объекта недвижимости с кадастровым номером 24:11:0090102:1311 :

№ п/п	Наименование характеристики	Значение характеристики
1	2	3
1.	Вид объекта недвижимости	Здание
2.	Ранее присвоенный государственный учетный номер (инвентарный) здания, сооружения, объекта незавершенного строительства	—
3.	Кадастровый номер земельного участка (земельных участков), в границах которого (которых) расположены здание, сооружение, объект незавершенного строительства	24:11:0090102:1046
4.	Уникальный учетный номер кадастрового квартала, в границах которого расположены здание, сооружение, объект незавершенного строительства	24:11:0090102

1	2	3
5.	Адрес здания, сооружения, объекта незавершенного строительства	—
5.1.	Сведения о местоположении здания, сооружения, объекта незавершенного строительства (при отсутствии адреса) в структурированном в соответствии с федеральной информационной адресной системой виде	—
5.2.	Дополнительные сведения о местоположении	—
6.	Иные сведения	—

3. Пояснения к сведениям об объекте недвижимости с кадастровым номером 24:11:0090102:1311 :

1.	—

1. Сведения о характерных точках контура объекта недвижимости с кадастровым номером 24:11:0090102:1312 :

Система координат МСК-167 (24) Зона № 4

Обозначение характерных точек границ	Содержатся в Едином государственном реестре недвижимости			Определены в ходе выполнения комплексных кадастровых работ			Метод определения координат	Формулы, примененные для расчета средней квадратической погрешности определения координат характерных точек (Mt), м, с подставленными в такие формулы значениями и итоговые (вычисленные) значения Mt, м
	координаты, м		Радиус, м	координаты, м		Радиус, м		
	X	Y	R	X	Y	R		
1	2	3	4	5	6	7	8	9
н1972О	—	—	—	638 678,55	97 222,87	—	Метод спутниковых геодезических измерений (определений)	√(0,10^2 + 0,10^2) = 0,10
н1973О	—	—	—	638 686,70	97 246,11	—		
н1974О	—	—	—	638 675,93	97 250,73	—		
н1975О	—	—	—	638 666,94	97 227,06	—		
н1972О	—	—	—	638 678,55	97 222,87	—		

2. Сведения о характеристиках объекта недвижимости с кадастровым номером 24:11:0090102:1312 :

№ п/п	Наименование характеристики	Значение характеристики
1	2	3
1.	Вид объекта недвижимости	Здание

1	2	3
2.	Ранее присвоенный государственный учетный номер (инвентарный) здания, сооружения, объекта незавершенного строительства	—
3.	Кадастровый номер земельного участка (земельных участков), в границах которого (которых) расположены здание, сооружение, объект незавершенного строительства	24:11:0090102:1068
4.	Уникальный учетный номер кадастрового квартала, в границах которого расположены здание, сооружение, объект незавершенного строительства	24:11:0090102
5.	Адрес здания, сооружения, объекта незавершенного строительства	—
5.1.	Сведения о местоположении здания, сооружения, объекта незавершенного строительства (при отсутствии адреса) в структурированном в соответствии с федеральной информационной адресной системой виде	—
5.2.	Дополнительные сведения о местоположении	—
6.	Иные сведения	—

3. Пояснения к сведениям об объекте недвижимости с кадастровым номером 24:11:0090102:1312 :

1.	—

1. Сведения о характерных точках контура объекта недвижимости с кадастровым номером 24:11:0090102:1315 :

Система координат МСК-167 (24) Зона № 4

Обозначение характерных точек границ	Содержатся в Едином государственном реестре недвижимости			Определены в ходе выполнения комплексных кадастровых работ			Метод определения координат	Формулы, примененные для расчета средней квадратической погрешности определения координат характерных точек (Mt), м, с подставленными в такие формулы значениями и итоговые (вычисленные) значения Mt, м
	координаты, м		Радиус, м	координаты, м		Радиус, м		
	X	Y	R	X	Y	R		
1	2	3	4	5	6	7	8	9
н1976О	—	—	—	639 347,90	97 928,68	—	Метод спутниковых геодезических измерений (определений)	√(0,10^2 + 0,10^2) = 0,10
н1977О	—	—	—	639 335,62	97 936,62	—		
н1978О	—	—	—	639 344,04	97 948,97	—		

1	2	3	4	5	6	7	8	9
н1979О	—	—	—	639 355,83	97 940,94	—	Метод спутниковых геодезических измерений (определений)	√(0,10^2 + 0,10^2) = 0,10
н1976О	—	—	—	639 347,90	97 928,68	—		

2. Сведения о характеристиках объекта недвижимости с кадастровым номером 24:11:0090102:1315 :

№ п/п	Наименование характеристики	Значение характеристики
1	2	3
1.	Вид объекта недвижимости	Здание
2.	Ранее присвоенный государственный учетный номер (инвентарный) здания, сооружения, объекта незавершенного строительства	—
3.	Кадастровый номер земельного участка (земельных участков), в границах которого (которых) расположены здание, сооружение, объект незавершенного строительства	24:11:0090102:383
4.	Уникальный учетный номер кадастрового квартала, в границах которого расположены здание, сооружение, объект незавершенного строительства	24:11:0090102
5.	Адрес здания, сооружения, объекта незавершенного строительства	—
5.1.	Сведения о местоположении здания, сооружения, объекта незавершенного строительства (при отсутствии адреса) в структурированном в соответствии с федеральной информационной адресной системой виде	—
5.2.	Дополнительные сведения о местоположении	—
6.	Иные сведения	—

3. Пояснения к сведениям об объекте недвижимости с кадастровым номером 24:11:0090102:1315 :

1.	—

1. Сведения о характерных точках контура объекта недвижимости с кадастровым номером 24:11:0090102:1323 :

Система координат МСК-167 (24) Зона № 4

Обозначение характерных точек границ	Содержатся в Едином государственном реестре недвижимости			Определены в ходе выполнения комплексных кадастровых работ			Метод определения координат	Формулы, примененные для расчета средней квадратической погрешности определения координат характерных точек (Mt), м, с подставленными в такие формулы значениями и итоговые (вычисленные) значения Mt, м
	координаты, м		Радиус, м	координаты, м		Радиус, м		
	X	Y	R	X	Y	R		
1	2	3	4	5	6	7	8	9
н1980О	—	—	—	638 494,67	97 391,92	—	Метод спутниковых геодезических измерений (определений)	√(0,10^2 + 0,10^2) = 0,10
н1981О	—	—	—	638 494,75	97 395,95	—		
н1984О	—	—	—	638 487,65	97 396,07	—		
н1982О	—	—	—	638 487,32	97 396,07	—		
н1983О	—	—	—	638 487,29	97 391,79	—		
н1980О	—	—	—	638 494,67	97 391,92	—		

2. Сведения о характеристиках объекта недвижимости с кадастровым номером 24:11:0090102:1323 :

№ п/п	Наименование характеристики	Значение характеристики
1	2	3
1.	Вид объекта недвижимости	Здание
2.	Ранее присвоенный государственный учетный номер (инвентарный) здания, сооружения, объекта незавершенного строительства	—
3.	Кадастровый номер земельного участка (земельных участков), в границах которого (которых) расположены здание, сооружение, объект незавершенного строительства	24:11:0090102:1156
4.	Уникальный учетный номер кадастрового квартала, в границах которого расположены здание, сооружение, объект незавершенного строительства	24:11:0090102

1	2	3
5.	Адрес здания, сооружения, объекта незавершенного строительства	—
5.1.	Сведения о местоположении здания, сооружения, объекта незавершенного строительства (при отсутствии адреса) в структурированном в соответствии с федеральной информационной адресной системой виде	—
5.2.	Дополнительные сведения о местоположении	—
6.	Иные сведения	—

3. Пояснения к сведениям об объекте недвижимости с кадастровым номером 24:11:0090102:1323 :

1.	—

1. Сведения о характерных точках контура объекта недвижимости с кадастровым номером 24:11:0090102:1324 :

Система координат МСК-167 (24) Зона № 4

Обозначение характерных точек границ	Содержатся в Едином государственном реестре недвижимости			Определены в ходе выполнения комплексных кадастровых работ			Метод определения координат	Формулы, примененные для расчета средней квадратической погрешности определения координат характерных точек (Mt), м, с подставленными в такие формулы значениями и итоговые (вычисленные) значения Mt, м
	координаты, м		Радиус, м	координаты, м		Радиус, м		
	X	Y	R	X	Y	R		
1	2	3	4	5	6	7	8	9
н1985О	—	—	—	638 485,18	97 486,46	—	Метод спутниковых геодезических измерений (определений)	√(0,10^2 + 0,10^2) = 0,10
н1986О	—	—	—	638 485,30	97 489,84	—		
н1987О	—	—	—	638 478,46	97 490,07	—		
н1988О	—	—	—	638 478,34	97 486,68	—		
н1985О	—	—	—	638 485,18	97 486,46	—		

2. Сведения о характеристиках объекта недвижимости с кадастровым номером 24:11:0090102:1324 :

№ п/п	Наименование характеристики	Значение характеристики
1	2	3
1.	Вид объекта недвижимости	Здание

1	2	3
2.	Ранее присвоенный государственный учетный номер (инвентарный) здания, сооружения, объекта незавершенного строительства	—
3.	Кадастровый номер земельного участка (земельных участков), в границах которого (которых) расположены здание, сооружение, объект незавершенного строительства	24:11:0090102:1215
4.	Уникальный учетный номер кадастрового квартала, в границах которого расположены здание, сооружение, объект незавершенного строительства	24:11:0090102
5.	Адрес здания, сооружения, объекта незавершенного строительства	—
5.1.	Сведения о местоположении здания, сооружения, объекта незавершенного строительства (при отсутствии адреса) в структурированном в соответствии с федеральной информационной адресной системой виде	—
5.2.	Дополнительные сведения о местоположении	—
6.	Иные сведения	—

3. Пояснения к сведениям об объекте недвижимости с кадастровым номером 24:11:0090102:1324 :

1.	—

1. Сведения о характерных точках контура объекта недвижимости с кадастровым номером 24:11:0090102:1325 :

Система координат МСК-167 (24) Зона № 4

Обозначение характерных точек границ	Содержатся в Едином государственном реестре недвижимости			Определены в ходе выполнения комплексных кадастровых работ			Метод определения координат	Формулы, примененные для расчета средней квадратической погрешности определения координат характерных точек (Mt), м, с подставленными в такие формулы значениями и итоговые (вычисленные) значения Mt, м
	координаты, м		Радиус, м	координаты, м		Радиус, м		
	X	Y	R	X	Y	R		
1	2	3	4	5	6	7	8	9
н1989О	—	—	—	638 498,02	97 518,26	—	Метод спутниковых геодезических измерений (определений)	√(0,10^2 + 0,10^2) = 0,10
н1990О	—	—	—	638 498,06	97 522,72	—		
н1993О	—	—	—	638 491,69	97 522,78	—		

1	2	3	4	5	6	7	8	9
н1991О	—	—	—	638 491,23	97 522,77	—	Метод спутниковых геодезических измерений (определений)	√(0,10^2 + 0,10^2) = 0,10
н1992О	—	—	—	638 491,17	97 518,32	—		
н1989О	—	—	—	638 498,02	97 518,26	—		

2. Сведения о характеристиках объекта недвижимости с кадастровым номером 24:11:0090102:1325 :

№ п/п	Наименование характеристики	Значение характеристики
1	2	3
1.	Вид объекта недвижимости	Здание
2.	Ранее присвоенный государственный учетный номер (инвентарный) здания, сооружения, объекта незавершенного строительства	—
3.	Кадастровый номер земельного участка (земельных участков), в границах которого (которых) расположены здание, сооружение, объект незавершенного строительства	24:11:0090102:1183
4.	Уникальный учетный номер кадастрового квартала, в границах которого расположены здание, сооружение, объект незавершенного строительства	24:11:0090102
5.	Адрес здания, сооружения, объекта незавершенного строительства	—
5.1.	Сведения о местоположении здания, сооружения, объекта незавершенного строительства (при отсутствии адреса) в структурированном в соответствии с федеральной информационной адресной системой виде	—
5.2.	Дополнительные сведения о местоположении	—
6.	Иные сведения	—

3. Пояснения к сведениям об объекте недвижимости с кадастровым номером 24:11:0090102:1325 :

1.	—

1. Сведения о характерных точках контура объекта недвижимости с кадастровым номером 24:11:0090102:1326 :

Система координат МСК-167 (24) Зона № 4

Обозначение характерных точек границ	Содержатся в Едином государственном реестре недвижимости			Определены в ходе выполнения комплексных кадастровых работ			Метод определения координат	Формулы, примененные для расчета средней квадратической погрешности определения координат характерных точек (Mt), м, с подставленными в такие формулы значениями и итоговые (вычисленные) значения Mt, м
	координаты, м		Радиус, м	координаты, м		Радиус, м		
	X	Y	R	X	Y	R		
1	2	3	4	5	6	7	8	9
н1994О	—	—	—	638 513,33	97 430,48	—	Метод спутниковых геодезических измерений (определений)	√(0,10^2 + 0,10^2) = 0,10
н1995О	—	—	—	638 513,38	97 435,46	—		
н1996О	—	—	—	638 504,81	97 435,63	—		
н1997О	—	—	—	638 504,67	97 430,67	—		
н1994О	—	—	—	638 513,33	97 430,48	—		

2. Сведения о характеристиках объекта недвижимости с кадастровым номером 24:11:0090102:1326 :

№ п/п	Наименование характеристики	Значение характеристики
1	2	3
1.	Вид объекта недвижимости	Здание
2.	Ранее присвоенный государственный учетный номер (инвентарный) здания, сооружения, объекта незавершенного строительства	—
3.	Кадастровый номер земельного участка (земельных участков), в границах которого (которых) расположены здание, сооружение, объект незавершенного строительства	24:11:0090102:1125
4.	Уникальный учетный номер кадастрового квартала, в границах которого расположены здание, сооружение, объект незавершенного строительства	24:11:0090102

1	2	3
5.	Адрес здания, сооружения, объекта незавершенного строительства	—
5.1.	Сведения о местоположении здания, сооружения, объекта незавершенного строительства (при отсутствии адреса) в структурированном в соответствии с федеральной информационной адресной системой виде	—
5.2.	Дополнительные сведения о местоположении	—
6.	Иные сведения	—

3. Пояснения к сведениям об объекте недвижимости с кадастровым номером 24:11:0090102:1326 :

1.	—

1. Сведения о характерных точках контура объекта недвижимости с кадастровым номером 24:11:0090102:1327 :

Система координат МСК-167 (24) Зона № 4

Обозначение характерных точек границ	Содержатся в Едином государственном реестре недвижимости			Определены в ходе выполнения комплексных кадастровых работ			Метод определения координат	Формулы, примененные для расчета средней квадратической погрешности определения координат характерных точек (Mt), м, с подставленными в такие формулы значениями и итоговые (вычисленные) значения Mt, м
	координаты, м		Радиус, м	координаты, м		Радиус, м		
	X	Y	R	X	Y	R		
1	2	3	4	5	6	7	8	9
н1998О	—	—	—	638 513,19	97 424,73	—	Метод спутниковых геодезических измерений (определений)	√(0,10^2 + 0,10^2) = 0,10
н1999О	—	—	—	638 513,33	97 430,48	—		
н2000О	—	—	—	638 504,67	97 430,67	—		
н2001О	—	—	—	638 504,54	97 424,94	—		
н2002О	—	—	—	638 512,07	97 424,77	—		
н1998О	—	—	—	638 513,19	97 424,73	—		

2. Сведения о характеристиках объекта недвижимости с кадастровым номером 24:11:0090102:1327 :

№ п/п	Наименование характеристики	Значение характеристики

1	2	3
1.	Вид объекта недвижимости	Здание
2.	Ранее присвоенный государственный учетный номер (инвентарный) здания, сооружения, объекта незавершенного строительства	—
3.	Кадастровый номер земельного участка (земельных участков), в границах которого (которых) расположены здание, сооружение, объект незавершенного строительства	24:11:0090102:1124
4.	Уникальный учетный номер кадастрового квартала, в границах которого расположены здание, сооружение, объект незавершенного строительства	24:11:0090102
5.	Адрес здания, сооружения, объекта незавершенного строительства	—
5.1.	Сведения о местоположении здания, сооружения, объекта незавершенного строительства (при отсутствии адреса) в структурированном в соответствии с федеральной информационной адресной системой виде	—
5.2.	Дополнительные сведения о местоположении	—
6.	Иные сведения	—

3. Пояснения к сведениям об объекте недвижимости с кадастровым номером 24:11:0090102:1327 :

1.	—

1. Сведения о характерных точках контура объекта недвижимости с кадастровым номером 24:11:0090102:1328 :

Система координат МСК-167 (24) Зона № 4

Обозначение характерных точек границ	Содержатся в Едином государственном реестре недвижимости			Определены в ходе выполнения комплексных кадастровых работ			Метод определения координат	Формулы, примененные для расчета средней квадратической погрешности определения координат характерных точек (Mt), м, с подставленными в такие формулы значениями и итоговые (вычисленные) значения Mt, м
	координаты, м		Радиус, м	координаты, м		Радиус, м		
	X	Y	R	X	Y	R		
1	2	3	4	5	6	7	8	9
н2003О	—	—	—	638 496,88	97 463,85	—	Метод спутниковых геодезических измерений (определений)	√(0,10^2 + 0,10^2) = 0,10
н2004О	—	—	—	638 497,02	97 469,32	—		

1	2	3	4	5	6	7	8	9
н2005О	—	—	—	638 488,84	97 469,54	—	Метод спутниковых геодезических измерений (определений)	√(0,10^2 + 0,10^2) = 0,10
н2006О	—	—	—	638 488,74	97 464,07	—		
н2003О	—	—	—	638 496,88	97 463,85	—		

2. Сведения о характеристиках объекта недвижимости с кадастровым номером 24:11:0090102:1328 :

№ п/п	Наименование характеристики	Значение характеристики
1	2	3
1.	Вид объекта недвижимости	Здание
2.	Ранее присвоенный государственный учетный номер (инвентарный) здания, сооружения, объекта незавершенного строительства	—
3.	Кадастровый номер земельного участка (земельных участков), в границах которого (которых) расположены здание, сооружение, объект незавершенного строительства	24:11:0090102:1171
4.	Уникальный учетный номер кадастрового квартала, в границах которого расположены здание, сооружение, объект незавершенного строительства	24:11:0090102
5.	Адрес здания, сооружения, объекта незавершенного строительства	—
5.1.	Сведения о местоположении здания, сооружения, объекта незавершенного строительства (при отсутствии адреса) в структурированном в соответствии с федеральной информационной адресной системой виде	—
5.2.	Дополнительные сведения о местоположении	—
6.	Иные сведения	—

3. Пояснения к сведениям об объекте недвижимости с кадастровым номером 24:11:0090102:1328 :

1.	—

1. Сведения о характерных точках контура объекта недвижимости с кадастровым номером 24:11:0090102:1329 :

Система координат МСК-167 (24) Зона № 4

Обозначение характерных точек границ	Содержатся в Едином государственном реестре недвижимости			Определены в ходе выполнения комплексных кадастровых работ			Метод определения координат	Формулы, примененные для расчета средней квадратической погрешности определения координат характерных точек (Mt), м, с подставленными в такие формулы значениями и итоговые (вычисленные) значения Mt, м
	координаты, м		Радиус, м	координаты, м		Радиус, м		
	X	Y	R	X	Y	R		
1	2	3	4	5	6	7	8	9
н2007О	—	—	—	638 496,69	97 457,28	—	Метод спутниковых геодезических измерений (определений)	√(0,10^2 + 0,10^2) = 0,10
н2008О	—	—	—	638 496,88	97 463,85	—		
н2009О	—	—	—	638 488,74	97 464,07	—		
н2010О	—	—	—	638 488,64	97 457,57	—		
н2011О	—	—	—	638 489,30	97 457,55	—		
н2007О	—	—	—	638 496,69	97 457,28	—		

2. Сведения о характеристиках объекта недвижимости с кадастровым номером 24:11:0090102:1329 :

№ п/п	Наименование характеристики	Значение характеристики
1	2	3
1.	Вид объекта недвижимости	Здание
2.	Ранее присвоенный государственный учетный номер (инвентарный) здания, сооружения, объекта незавершенного строительства	—
3.	Кадастровый номер земельного участка (земельных участков), в границах которого (которых) расположены здание, сооружение, объект незавершенного строительства	24:11:0090102:1170
4.	Уникальный учетный номер кадастрового квартала, в границах которого расположены здание, сооружение, объект незавершенного строительства	24:11:0090102

1	2	3
5.	Адрес здания, сооружения, объекта незавершенного строительства	—
5.1.	Сведения о местоположении здания, сооружения, объекта незавершенного строительства (при отсутствии адреса) в структурированном в соответствии с федеральной информационной адресной системой виде	—
5.2.	Дополнительные сведения о местоположении	—
6.	Иные сведения	—

3. Пояснения к сведениям об объекте недвижимости с кадастровым номером 24:11:0090102:1329 :

1.	—

1. Сведения о характерных точках контура объекта недвижимости с кадастровым номером 24:11:0090102:1330 :

Система координат МСК-167 (24) Зона № 4

Обозначение характерных точек границ	Содержатся в Едином государственном реестре недвижимости			Определены в ходе выполнения комплексных кадастровых работ			Метод определения координат	Формулы, примененные для расчета средней квадратической погрешности определения координат характерных точек (Mt), м, с подставленными в такие формулы значениями и итоговые (вычисленные) значения Mt, м
	координаты, м		Радиус, м	координаты, м		Радиус, м		
	X	Y	R	X	Y	R		
1	2	3	4	5	6	7	8	9
н2012О	—	—	—	638 497,02	97 469,32	—	Метод спутниковых геодезических измерений (определений)	√(0,10^2 + 0,10^2) = 0,10
н2013О	—	—	—	638 497,15	97 474,26	—		
н2016О	—	—	—	638 496,29	97 474,28	—		
н2017О	—	—	—	638 489,53	97 474,47	—		
н2014О	—	—	—	638 488,94	97 474,48	—		
н2015О	—	—	—	638 488,84	97 469,54	—		
н2012О	—	—	—	638 497,02	97 469,32	—		

2. Сведения о характеристиках объекта недвижимости с кадастровым номером 24:11:0090102:1330 :

№ п/п	Наименование характеристики	Значение характеристики
1	2	3
1.	Вид объекта недвижимости	Здание
2.	Ранее присвоенный государственный учетный номер (инвентарный) здания, сооружения, объекта незавершенного строительства	—
3.	Кадастровый номер земельного участка (земельных участков), в границах которого (которых) расположены здание, сооружение, объект незавершенного строительства	24:11:0090102:1172
4.	Уникальный учетный номер кадастрового квартала, в границах которого расположены здание, сооружение, объект незавершенного строительства	24:11:0090102
5.	Адрес здания, сооружения, объекта незавершенного строительства	—
5.1.	Сведения о местоположении здания, сооружения, объекта незавершенного строительства (при отсутствии адреса) в структурированном в соответствии с федеральной информационной адресной системой виде	—
5.2.	Дополнительные сведения о местоположении	—
6.	Иные сведения	—

3. Пояснения к сведениям об объекте недвижимости с кадастровым номером 24:11:0090102:1330 :

1.	—

1. Сведения о характерных точках контура объекта недвижимости с кадастровым номером 24:11:0090102:1331 :

Система координат МСК-167 (24) Зона № 4

Обозначение характерных точек границ	Содержатся в Едином государственном реестре недвижимости			Определены в ходе выполнения комплексных кадастровых работ			Метод определения координат	Формулы, примененные для расчета средней квадратической погрешности определения координат характерных точек (Mt), м, с подставленными в такие формулы значениями и итоговые (вычисленные) значения Mt, м
	координаты, м		Радиус, м	координаты, м		Радиус, м		
	X	Y	R	X	Y	R		
1	2	3	4	5	6	7	8	9
н2018О	—	—	—	638 514,53	97 528,60	—	Метод спутниковых геодезических измерений (определений)	√(0,10^2 + 0,10^2) = 0,10

1	2	3	4	5	6	7	8	9
н2019О	—	—	—	638 507,24	97 529,22	—	Метод спутниковых геодезических измерений (определений)	√(0,10^2 + 0,10^2) = 0,10
н2020О	—	—	—	638 507,56	97 533,01	—		
н2021О	—	—	—	638 514,96	97 532,34	—		
н2018О	—	—	—	638 514,53	97 528,60	—		

2. Сведения о характеристиках объекта недвижимости с кадастровым номером 24:11:0090102:1331 :

№ п/п	Наименование характеристики	Значение характеристики
1	2	3
1.	Вид объекта недвижимости	Здание
2.	Ранее присвоенный государственный учетный номер (инвентарный) здания, сооружения, объекта незавершенного строительства	—
3.	Кадастровый номер земельного участка (земельных участков), в границах которого (которых) расположены здание, сооружение, объект незавершенного строительства	24:11:0090102:1146
4.	Уникальный учетный номер кадастрового квартала, в границах которого расположены здание, сооружение, объект незавершенного строительства	24:11:0090102
5.	Адрес здания, сооружения, объекта незавершенного строительства	—
5.1.	Сведения о местоположении здания, сооружения, объекта незавершенного строительства (при отсутствии адреса) в структурированном в соответствии с федеральной информационной адресной системой виде	—
5.2.	Дополнительные сведения о местоположении	—
6.	Иные сведения	—

3. Пояснения к сведениям об объекте недвижимости с кадастровым номером 24:11:0090102:1331 :

1.	—

1. Сведения о характерных точках контура объекта недвижимости с кадастровым номером 24:11:0090102:1332 :

Система координат МСК-167 (24) Зона № 4

Обозначение характерных точек границ	Содержатся в Едином государственном реестре недвижимости			Определены в ходе выполнения комплексных кадастровых работ			Метод определения координат	Формулы, примененные для расчета средней квадратической погрешности определения координат характерных точек (Mt), м, с подставленными в такие формулы значениями и итоговые (вычисленные) значения Mt, м
	координаты, м		Радиус, м	координаты, м		Радиус, м		
	X	Y	R	X	Y	R		
1	2	3	4	5	6	7	8	9
н2022О	—	—	—	638 510,09	97 392,18	—	Метод спутниковых геодезических измерений (определений)	√(0,10^2 + 0,10^2) = 0,10
н2023О	—	—	—	638 510,86	97 400,20	—		
н2024О	—	—	—	638 503,75	97 400,37	—		
н2025О	—	—	—	638 503,57	97 392,31	—		
н2022О	—	—	—	638 510,09	97 392,18	—		

2. Сведения о характеристиках объекта недвижимости с кадастровым номером 24:11:0090102:1332 :

№ п/п	Наименование характеристики	Значение характеристики
1	2	3
1.	Вид объекта недвижимости	Здание
2.	Ранее присвоенный государственный учетный номер (инвентарный) здания, сооружения, объекта незавершенного строительства	—
3.	Кадастровый номер земельного участка (земельных участков), в границах которого (которых) расположены здание, сооружение, объект незавершенного строительства	24:11:0090102:1117
4.	Уникальный учетный номер кадастрового квартала, в границах которого расположены здание, сооружение, объект незавершенного строительства	24:11:0090102

1	2	3
5.	Адрес здания, сооружения, объекта незавершенного строительства	—
5.1.	Сведения о местоположении здания, сооружения, объекта незавершенного строительства (при отсутствии адреса) в структурированном в соответствии с федеральной информационной адресной системой виде	—
5.2.	Дополнительные сведения о местоположении	—
6.	Иные сведения	—

3. Пояснения к сведениям об объекте недвижимости с кадастровым номером 24:11:0090102:1332 :

1.	—

1. Сведения о характерных точках контура объекта недвижимости с кадастровым номером 24:11:0090102:1333 :

Система координат МСК-167 (24) Зона № 4

Обозначение характерных точек границ	Содержатся в Едином государственном реестре недвижимости			Определены в ходе выполнения комплексных кадастровых работ			Метод определения координат	Формулы, примененные для расчета средней квадратической погрешности определения координат характерных точек (Mt), м, с подставленными в такие формулы значениями и итоговые (вычисленные) значения Mt, м
	координаты, м		Радиус, м	координаты, м		Радиус, м		
	X	Y	R	X	Y	R		
1	2	3	4	5	6	7	8	9
н2026О	—	—	—	638 528,76	97 520,46	—	Метод спутниковых геодезических измерений (определений)	√(0,10^2 + 0,10^2) = 0,10
н2027О	—	—	—	638 520,68	97 520,93	—		
н2028О	—	—	—	638 520,82	97 527,15	—		
н2029О	—	—	—	638 529,05	97 526,76	—		
н2026О	—	—	—	638 528,76	97 520,46	—		

2. Сведения о характеристиках объекта недвижимости с кадастровым номером 24:11:0090102:1333 :

№ п/п	Наименование характеристики	Значение характеристики
1	2	3
1.	Вид объекта недвижимости	Здание

1	2	3
2.	Ранее присвоенный государственный учетный номер (инвентарный) здания, сооружения, объекта незавершенного строительства	—
3.	Кадастровый номер земельного участка (земельных участков), в границах которого (которых) расположены здание, сооружение, объект незавершенного строительства	24:11:0090102:1113
4.	Уникальный учетный номер кадастрового квартала, в границах которого расположены здание, сооружение, объект незавершенного строительства	24:11:0090102
5.	Адрес здания, сооружения, объекта незавершенного строительства	—
5.1.	Сведения о местоположении здания, сооружения, объекта незавершенного строительства (при отсутствии адреса) в структурированном в соответствии с федеральной информационной адресной системой виде	—
5.2.	Дополнительные сведения о местоположении	—
6.	Иные сведения	—

3. Пояснения к сведениям об объекте недвижимости с кадастровым номером 24:11:0090102:1333 :

1.	—

1. Сведения о характерных точках контура объекта недвижимости с кадастровым номером 24:11:0090102:1334 :

Система координат МСК-167 (24) Зона № 4

Обозначение характерных точек границ	Содержатся в Едином государственном реестре недвижимости			Определены в ходе выполнения комплексных кадастровых работ			Метод определения координат	Формулы, примененные для расчета средней квадратической погрешности определения координат характерных точек (Mt), м, с подставленными в такие формулы значениями и итоговые (вычисленные) значения Mt, м
	координаты, м		Радиус, м	координаты, м		Радиус, м		
	X	Y	R	X	Y	R		
1	2	3	4	5	6	7	8	9
н2030О	—	—	—	638 486,46	97 522,92	—	Метод спутниковых геодезических измерений (определений)	√(0,10^2 + 0,10^2) = 0,10
н2031О	—	—	—	638 486,63	97 527,35	—		
н2032О	—	—	—	638 479,70	97 527,58	—		

1	2	3	4	5	6	7	8	9
н2033О	—	—	—	638 479,54	97 523,15	—	Метод спутниковых геодезических измерений (определений)	√(0,10^2 + 0,10^2) = 0,10
н2030О	—	—	—	638 486,46	97 522,92	—		

2. Сведения о характеристиках объекта недвижимости с кадастровым номером 24:11:0090102:1334 :

№ п/п	Наименование характеристики	Значение характеристики
1	2	3
1.	Вид объекта недвижимости	Здание
2.	Ранее присвоенный государственный учетный номер (инвентарный) здания, сооружения, объекта незавершенного строительства	—
3.	Кадастровый номер земельного участка (земельных участков), в границах которого (которых) расположены здание, сооружение, объект незавершенного строительства	24:11:0090102:1224
4.	Уникальный учетный номер кадастрового квартала, в границах которого расположены здание, сооружение, объект незавершенного строительства	24:11:0090102
5.	Адрес здания, сооружения, объекта незавершенного строительства	—
5.1.	Сведения о местоположении здания, сооружения, объекта незавершенного строительства (при отсутствии адреса) в структурированном в соответствии с федеральной информационной адресной системой виде	—
5.2.	Дополнительные сведения о местоположении	—
6.	Иные сведения	—

3. Пояснения к сведениям об объекте недвижимости с кадастровым номером 24:11:0090102:1334 :

1.	—

1. Сведения о характерных точках контура объекта недвижимости с кадастровым номером 24:11:0090102:1335 :

Система координат МСК-167 (24) Зона № 4

Обозначение характерных точек границ	Содержатся в Едином государственном реестре недвижимости			Определены в ходе выполнения комплексных кадастровых работ			Метод определения координат	Формулы, примененные для расчета средней квадратической погрешности определения координат характерных точек (Mt), м, с подставленными в такие формулы значениями и итоговые (вычисленные) значения Mt, м
	координаты, м		Радиус, м	координаты, м		Радиус, м		
	X	Y	R	X	Y	R		
1	2	3	4	5	6	7	8	9
н2034О	—	—	—	638 514,04	97 524,37	—	Метод спутниковых геодезических измерений (определений)	√(0,10^2 + 0,10^2) = 0,10
н2035О	—	—	—	638 506,88	97 524,98	—		
н2036О	—	—	—	638 507,24	97 529,22	—		
н2037О	—	—	—	638 514,53	97 528,60	—		
н2034О	—	—	—	638 514,04	97 524,37	—		

2. Сведения о характеристиках объекта недвижимости с кадастровым номером 24:11:0090102:1335 :

№ п/п	Наименование характеристики	Значение характеристики
1	2	3
1.	Вид объекта недвижимости	Здание
2.	Ранее присвоенный государственный учетный номер (инвентарный) здания, сооружения, объекта незавершенного строительства	—
3.	Кадастровый номер земельного участка (земельных участков), в границах которого (которых) расположены здание, сооружение, объект незавершенного строительства	24:11:0090102:1145
4.	Уникальный учетный номер кадастрового квартала, в границах которого расположены здание, сооружение, объект незавершенного строительства	24:11:0090102

1	2	3
5.	Адрес здания, сооружения, объекта незавершенного строительства	—
5.1.	Сведения о местоположении здания, сооружения, объекта незавершенного строительства (при отсутствии адреса) в структурированном в соответствии с федеральной информационной адресной системой виде	—
5.2.	Дополнительные сведения о местоположении	—
6.	Иные сведения	—

3. Пояснения к сведениям об объекте недвижимости с кадастровым номером 24:11:0090102:1335 :

1.	—

1. Сведения о характерных точках контура объекта недвижимости с кадастровым номером 24:11:0090102:1336 :

Система координат МСК-167 (24) Зона № 4

Обозначение характерных точек границ	Содержатся в Едином государственном реестре недвижимости			Определены в ходе выполнения комплексных кадастровых работ			Метод определения координат	Формулы, примененные для расчета средней квадратической погрешности определения координат характерных точек (Mt), м, с подставленными в такие формулы значениями и итоговые (вычисленные) значения Mt, м
	координаты, м		Радиус, м	координаты, м		Радиус, м		
	X	Y	R	X	Y	R		
1	2	3	4	5	6	7	8	9
н2038О	—	—	—	638 497,98	97 514,43	—	Метод спутниковых геодезических измерений (определений)	√(0,10^2 + 0,10^2) = 0,10
н2039О	—	—	—	638 498,02	97 518,26	—		
н2040О	—	—	—	638 491,17	97 518,32	—		
н2041О	—	—	—	638 491,13	97 514,49	—		
н2038О	—	—	—	638 497,98	97 514,43	—		

2. Сведения о характеристиках объекта недвижимости с кадастровым номером 24:11:0090102:1336 :

№ п/п	Наименование характеристики	Значение характеристики
1	2	3
1.	Вид объекта недвижимости	Здание

1	2	3
2.	Ранее присвоенный государственный учетный номер (инвентарный) здания, сооружения, объекта незавершенного строительства	—
3.	Кадастровый номер земельного участка (земельных участков), в границах которого (которых) расположены здание, сооружение, объект незавершенного строительства	24:11:0090102:1182
4.	Уникальный учетный номер кадастрового квартала, в границах которого расположены здание, сооружение, объект незавершенного строительства	24:11:0090102
5.	Адрес здания, сооружения, объекта незавершенного строительства	—
5.1.	Сведения о местоположении здания, сооружения, объекта незавершенного строительства (при отсутствии адреса) в структурированном в соответствии с федеральной информационной адресной системой виде	—
5.2.	Дополнительные сведения о местоположении	—
6.	Иные сведения	—

3. Пояснения к сведениям об объекте недвижимости с кадастровым номером 24:11:0090102:1336 :

1.	—

1. Сведения о характерных точках контура объекта недвижимости с кадастровым номером 24:11:0090102:1337 :

Система координат МСК-167 (24) Зона № 4

Обозначение характерных точек границ	Содержатся в Едином государственном реестре недвижимости			Определены в ходе выполнения комплексных кадастровых работ			Метод определения координат	Формулы, примененные для расчета средней квадратической погрешности определения координат характерных точек (Mt), м, с подставленными в такие формулы значениями и итоговые (вычисленные) значения Mt, м
	координаты, м		Радиус, м	координаты, м		Радиус, м		
	X	Y	R	X	Y	R		
1	2	3	4	5	6	7	8	9
н2042О	—	—	—	638 465,29	97 383,83	—	Метод спутниковых геодезических измерений (определений)	√(0,10^2 + 0,10^2) = 0,10
н2043О	—	—	—	638 465,53	97 388,31	—		
н2044О	—	—	—	638 458,27	97 388,45	—		

1	2	3	4	5	6	7	8	9
н2045О	—	—	—	638 458,18	97 384,22	—	Метод спутниковых геодезических измерений (определений)	√(0,10^2 + 0,10^2) = 0,10
н2042О	—	—	—	638 465,29	97 383,83	—		

2. Сведения о характеристиках объекта недвижимости с кадастровым номером 24:11:0090102:1337 :

№ п/п	Наименование характеристики	Значение характеристики
1	2	3
1.	Вид объекта недвижимости	Здание
2.	Ранее присвоенный государственный учетный номер (инвентарный) здания, сооружения, объекта незавершенного строительства	—
3.	Кадастровый номер земельного участка (земельных участков), в границах которого (которых) расположены здание, сооружение, объект незавершенного строительства	24:11:0090102:1233
4.	Уникальный учетный номер кадастрового квартала, в границах которого расположены здание, сооружение, объект незавершенного строительства	24:11:0090102
5.	Адрес здания, сооружения, объекта незавершенного строительства	—
5.1.	Сведения о местоположении здания, сооружения, объекта незавершенного строительства (при отсутствии адреса) в структурированном в соответствии с федеральной информационной адресной системой виде	—
5.2.	Дополнительные сведения о местоположении	—
6.	Иные сведения	—

3. Пояснения к сведениям об объекте недвижимости с кадастровым номером 24:11:0090102:1337 :

1.	—

1. Сведения о характерных точках контура объекта недвижимости с кадастровым номером 24:11:0090102:1339 :

Система координат МСК-167 (24) Зона № 4

Обозначение характерных точек границ	Содержатся в Едином государственном реестре недвижимости			Определены в ходе выполнения комплексных кадастровых работ			Метод определения координат	Формулы, примененные для расчета средней квадратической погрешности определения координат характерных точек (Mt), м, с подставленными в такие формулы значениями и итоговые (вычисленные) значения Mt, м
	координаты, м		Радиус, м	координаты, м		Радиус, м		
	X	Y	R	X	Y	R		
1	2	3	4	5	6	7	8	9
н2046О	—	—	—	638 526,64	97 459,60	—	Метод спутниковых геодезических измерений (определений)	√(0,10^2 + 0,10^2) = 0,10
н2047О	—	—	—	638 526,66	97 463,53	—		
н2048О	—	—	—	638 519,39	97 463,60	—		
н2049О	—	—	—	638 519,36	97 459,66	—		
н2046О	—	—	—	638 526,64	97 459,60	—		

2. Сведения о характеристиках объекта недвижимости с кадастровым номером 24:11:0090102:1339 :

№ п/п	Наименование характеристики	Значение характеристики
1	2	3
1.	Вид объекта недвижимости	Здание
2.	Ранее присвоенный государственный учетный номер (инвентарный) здания, сооружения, объекта незавершенного строительства	—
3.	Кадастровый номер земельного участка (земельных участков), в границах которого (которых) расположены здание, сооружение, объект незавершенного строительства	24:11:0090102:1099
4.	Уникальный учетный номер кадастрового квартала, в границах которого расположены здание, сооружение, объект незавершенного строительства	24:11:0090102

1	2	3
5.	Адрес здания, сооружения, объекта незавершенного строительства	—
5.1.	Сведения о местоположении здания, сооружения, объекта незавершенного строительства (при отсутствии адреса) в структурированном в соответствии с федеральной информационной адресной системой виде	—
5.2.	Дополнительные сведения о местоположении	—
6.	Иные сведения	—

3. Пояснения к сведениям об объекте недвижимости с кадастровым номером 24:11:0090102:1339 :

1.	—

1. Сведения о характерных точках контура объекта недвижимости с кадастровым номером 24:11:0090102:1340 :

Система координат МСК-167 (24) Зона № 4

Обозначение характерных точек границ	Содержатся в Едином государственном реестре недвижимости			Определены в ходе выполнения комплексных кадастровых работ			Метод определения координат	Формулы, примененные для расчета средней квадратической погрешности определения координат характерных точек (Mt), м, с подставленными в такие формулы значениями и итоговые (вычисленные) значения Mt, м
	координаты, м		Радиус, м	координаты, м		Радиус, м		
	X	Y	R	X	Y	R		
1	2	3	4	5	6	7	8	9
н2050О	—	—	—	639 347,29	98 009,49	—	Метод спутниковых геодезических измерений (определений)	√(0,10^2 + 0,10^2) = 0,10
н2051О	—	—	—	639 355,63	98 022,33	—		
н2052О	—	—	—	639 350,94	98 025,47	—		
н2053О	—	—	—	639 345,74	98 017,69	—		
н2054О	—	—	—	639 340,55	98 021,16	—		
н2055О	—	—	—	639 337,22	98 016,03	—		
н2050О	—	—	—	639 347,29	98 009,49	—		

2. Сведения о характеристиках объекта недвижимости с кадастровым номером 24:11:0090102:1340 :

№ п/п	Наименование характеристики	Значение характеристики
1	2	3
1.	Вид объекта недвижимости	Здание
2.	Ранее присвоенный государственный учетный номер (инвентарный) здания, сооружения, объекта незавершенного строительства	—
3.	Кадастровый номер земельного участка (земельных участков), в границах которого (которых) расположены здание, сооружение, объект незавершенного строительства	24:11:0090102:356
4.	Уникальный учетный номер кадастрового квартала, в границах которого расположены здание, сооружение, объект незавершенного строительства	24:11:0090102
5.	Адрес здания, сооружения, объекта незавершенного строительства	—
5.1.	Сведения о местоположении здания, сооружения, объекта незавершенного строительства (при отсутствии адреса) в структурированном в соответствии с федеральной информационной адресной системой виде	—
5.2.	Дополнительные сведения о местоположении	—
6.	Иные сведения	—

3. Пояснения к сведениям об объекте недвижимости с кадастровым номером 24:11:0090102:1340 :

1.	—

1. Сведения о характерных точках контура объекта недвижимости с кадастровым номером 24:11:0090102:1342 :

Система координат МСК-167 (24) Зона № 4

Обозначение характерных точек границ	Содержатся в Едином государственном реестре недвижимости			Определены в ходе выполнения комплексных кадастровых работ			Метод определения координат	Формулы, примененные для расчета средней квадратической погрешности определения координат характерных точек (Mt), м, с подставленными в такие формулы значениями и итоговые (вычисленные) значения Mt, м
	координаты, м		Радиус, м	координаты, м		Радиус, м		
	X	Y	R	X	Y	R		
1	2	3	4	5	6	7	8	9
н2057О	—	—	—	638 526,32	97 480,04	—	Метод спутниковых геодезических измерений (определений)	√(0,10^2 + 0,10^2) = 0,10

1	2	3	4	5	6	7	8	9
н2058О	—	—	—	638 519,54	97 480,10	—	Метод спутниковых геодезических измерений (определений)	√(0,10^2 + 0,10^2) = 0,10
н2059О	—	—	—	638 519,51	97 475,82	—		
н2060О	—	—	—	638 526,41	97 475,76	—		
н2057О	—	—	—	638 526,32	97 480,04	—		

2. Сведения о характеристиках объекта недвижимости с кадастровым номером 24:11:0090102:1342 :

№ п/п	Наименование характеристики	Значение характеристики
1	2	3
1.	Вид объекта недвижимости	Здание
2.	Ранее присвоенный государственный учетный номер (инвентарный) здания, сооружения, объекта незавершенного строительства	—
3.	Кадастровый номер земельного участка (земельных участков), в границах которого (которых) расположены здание, сооружение, объект незавершенного строительства	24:11:0090102:1103
4.	Уникальный учетный номер кадастрового квартала, в границах которого расположены здание, сооружение, объект незавершенного строительства	24:11:0090102
5.	Адрес здания, сооружения, объекта незавершенного строительства	—
5.1.	Сведения о местоположении здания, сооружения, объекта незавершенного строительства (при отсутствии адреса) в структурированном в соответствии с федеральной информационной адресной системой виде	—
5.2.	Дополнительные сведения о местоположении	—
6.	Иные сведения	—

3. Пояснения к сведениям об объекте недвижимости с кадастровым номером 24:11:0090102:1342 :

1.	—

1. Сведения о характерных точках контура объекта недвижимости с кадастровым номером 24:11:0090102:1343 :

Система координат МСК-167 (24) Зона № 4

Обозначение характерных точек границ	Содержатся в Едином государственном реестре недвижимости			Определены в ходе выполнения комплексных кадастровых работ			Метод определения координат	Формулы, примененные для расчета средней квадратической погрешности определения координат характерных точек (Mt), м, с подставленными в такие формулы значениями и итоговые (вычисленные) значения Mt, м
	координаты, м		Радиус, м	координаты, м		Радиус, м		
	X	Y	R	X	Y	R		
1	2	3	4	5	6	7	8	9
н2061О	—	—	—	638 514,25	97 532,54	—	Метод спутниковых геодезических измерений (определений)	√(0,10^2 + 0,10^2) = 0,10
н2062О	—	—	—	638 514,49	97 536,48	—		
н2065О	—	—	—	638 513,12	97 536,51	—		
н2063О	—	—	—	638 506,95	97 536,98	—		
н2064О	—	—	—	638 506,78	97 533,08	—		
н2061О	—	—	—	638 514,25	97 532,54	—		

2. Сведения о характеристиках объекта недвижимости с кадастровым номером 24:11:0090102:1343 :

№ п/п	Наименование характеристики	Значение характеристики
1	2	3
1.	Вид объекта недвижимости	Здание
2.	Ранее присвоенный государственный учетный номер (инвентарный) здания, сооружения, объекта незавершенного строительства	—
3.	Кадастровый номер земельного участка (земельных участков), в границах которого (которых) расположены здание, сооружение, объект незавершенного строительства	24:11:0090102:1147
4.	Уникальный учетный номер кадастрового квартала, в границах которого расположены здание, сооружение, объект незавершенного строительства	24:11:0090102

1	2	3
5.	Адрес здания, сооружения, объекта незавершенного строительства	—
5.1.	Сведения о местоположении здания, сооружения, объекта незавершенного строительства (при отсутствии адреса) в структурированном в соответствии с федеральной информационной адресной системой виде	—
5.2.	Дополнительные сведения о местоположении	—
6.	Иные сведения	—

3. Пояснения к сведениям об объекте недвижимости с кадастровым номером 24:11:0090102:1343 :

1.	—

1. Сведения о характерных точках контура объекта недвижимости с кадастровым номером 24:11:0090102:1344 :

Система координат МСК-167 (24) Зона № 4

Обозначение характерных точек границ	Содержатся в Едином государственном реестре недвижимости			Определены в ходе выполнения комплексных кадастровых работ			Метод определения координат	Формулы, примененные для расчета средней квадратической погрешности определения координат характерных точек (Mt), м, с подставленными в такие формулы значениями и итоговые (вычисленные) значения Mt, м
	координаты, м		Радиус, м	координаты, м		Радиус, м		
	X	Y	R	X	Y	R		
1	2	3	4	5	6	7	8	9
н2066О	—	—	—	638 496,42	97 482,64	—	Метод спутниковых геодезических измерений (определений)	√(0,10^2 + 0,10^2) = 0,10
н2067О	—	—	—	638 489,75	97 482,75	—		
н2068О	—	—	—	638 489,85	97 486,66	—		
н2069О	—	—	—	638 496,50	97 486,55	—		
н2066О	—	—	—	638 496,42	97 482,64	—		

2. Сведения о характеристиках объекта недвижимости с кадастровым номером 24:11:0090102:1344 :

№ п/п	Наименование характеристики	Значение характеристики
1	2	3
1.	Вид объекта недвижимости	Здание

1	2	3
2.	Ранее присвоенный государственный учетный номер (инвентарный) здания, сооружения, объекта незавершенного строительства	—
3.	Кадастровый номер земельного участка (земельных участков), в границах которого (которых) расположены здание, сооружение, объект незавершенного строительства	24:11:0090102:1175
4.	Уникальный учетный номер кадастрового квартала, в границах которого расположены здание, сооружение, объект незавершенного строительства	24:11:0090102
5.	Адрес здания, сооружения, объекта незавершенного строительства	—
5.1.	Сведения о местоположении здания, сооружения, объекта незавершенного строительства (при отсутствии адреса) в структурированном в соответствии с федеральной информационной адресной системой виде	—
5.2.	Дополнительные сведения о местоположении	—
6.	Иные сведения	—

3. Пояснения к сведениям об объекте недвижимости с кадастровым номером 24:11:0090102:1344 :

1.	—

1. Сведения о характерных точках контура объекта недвижимости с кадастровым номером 24:11:0090102:1345 :

Система координат МСК-167 (24) Зона № 4

Обозначение характерных точек границ	Содержатся в Едином государственном реестре недвижимости			Определены в ходе выполнения комплексных кадастровых работ			Метод определения координат	Формулы, примененные для расчета средней квадратической погрешности определения координат характерных точек (Mt), м, с подставленными в такие формулы значениями и итоговые (вычисленные) значения Mt, м
	координаты, м		Радиус, м	координаты, м		Радиус, м		
	X	Y	R	X	Y	R		
1	2	3	4	5	6	7	8	9
н2070О	—	—	—	638 514,21	97 504,93	—	Метод спутниковых геодезических измерений (определений)	√(0,10^2 + 0,10^2) = 0,10
н2071О	—	—	—	638 514,28	97 509,36	—		
н2072О	—	—	—	638 506,37	97 509,48	—		

1	2	3	4	5	6	7	8	9
н2073О	—	—	—	638 506,30	97 505,28	—	Метод спутниковых геодезических измерений (определений)	√(0,10^2 + 0,10^2) = 0,10
н2070О	—	—	—	638 514,21	97 504,93	—		

2. Сведения о характеристиках объекта недвижимости с кадастровым номером 24:11:0090102:1345 :

№ п/п	Наименование характеристики	Значение характеристики
1	2	3
1.	Вид объекта недвижимости	Здание
2.	Ранее присвоенный государственный учетный номер (инвентарный) здания, сооружения, объекта незавершенного строительства	—
3.	Кадастровый номер земельного участка (земельных участков), в границах которого (которых) расположены здание, сооружение, объект незавершенного строительства	24:11:0090102:1141
4.	Уникальный учетный номер кадастрового квартала, в границах которого расположены здание, сооружение, объект незавершенного строительства	24:11:0090102
5.	Адрес здания, сооружения, объекта незавершенного строительства	—
5.1.	Сведения о местоположении здания, сооружения, объекта незавершенного строительства (при отсутствии адреса) в структурированном в соответствии с федеральной информационной адресной системой виде	—
5.2.	Дополнительные сведения о местоположении	—
6.	Иные сведения	—

3. Пояснения к сведениям об объекте недвижимости с кадастровым номером 24:11:0090102:1345 :

1.	—

1. Сведения о характерных точках контура объекта недвижимости с кадастровым номером 24:11:0090102:1346 :

Система координат МСК-167 (24) Зона № 4

Обозначение характерных точек границ	Содержатся в Едином государственном реестре недвижимости			Определены в ходе выполнения комплексных кадастровых работ			Метод определения координат	Формулы, примененные для расчета средней квадратической погрешности определения координат характерных точек (Mt), м, с подставленными в такие формулы значениями и итоговые (вычисленные) значения Mt, м
	координаты, м		Радиус, м	координаты, м		Радиус, м		
	X	Y	R	X	Y	R		
1	2	3	4	5	6	7	8	9
—	—	—	—	—	—	—	—	—
—	—	—	—	—	—	—		
—	—	—	—	—	—	—		
—	—	—	—	—	—	—		
—	—	—	—	—	—	—		

2. Сведения о характеристиках объекта недвижимости с кадастровым номером 24:11:0090102:1346 :

№ п/п	Наименование характеристики	Значение характеристики
1	2	3
1.	Вид объекта недвижимости	Здание
2.	Ранее присвоенный государственный учетный номер (инвентарный) здания, сооружения, объекта незавершенного строительства	—
3.	Кадастровый номер земельного участка (земельных участков), в границах которого (которых) расположены здание, сооружение, объект незавершенного строительства	24:11:0090102:1286
4.	Уникальный учетный номер кадастрового квартала, в границах которого расположены здание, сооружение, объект незавершенного строительства	24:11:0090102
5.	Адрес здания, сооружения, объекта незавершенного строительства	—
5.1.	Сведения о местоположении здания, сооружения, объекта незавершенного строительства (при отсутствии адреса) в структурированном в соответствии с федеральной информационной адресной системой виде	—
5.2.	Дополнительные сведения о местоположении	—

1	2	3
6.	Иные сведения	—

3. Пояснения к сведениям об объекте недвижимости с кадастровым номером 24:11:0090102:1346 :

1.	—

1. Сведения о характерных точках контура объекта недвижимости с кадастровым номером 24:11:0090102:1347 :

Система координат МСК-167 (24) Зона № 4

Обозначение характерных точек границ	Содержатся в Едином государственном реестре недвижимости			Определены в ходе выполнения комплексных кадастровых работ			Метод определения координат	Формулы, примененные для расчета средней квадратической погрешности определения координат характерных точек (Mt), м, с подставленными в такие формулы значениями и итоговые (вычисленные) значения Mt, м
	координаты, м		Радиус, м	координаты, м		Радиус, м		
	X	Y	R	X	Y	R		
1	2	3	4	5	6	7	8	9
н2078О	—	—	—	638 528,45	97 514,14	—	Метод спутниковых геодезических измерений (определений)	√(0,10^2 + 0,10^2) = 0,10
н2079О	—	—	—	638 528,61	97 517,23	—		
н2080О	—	—	—	638 522,31	97 517,53	—		
н2081О	—	—	—	638 522,21	97 514,44	—		
н2078О	—	—	—	638 528,45	97 514,14	—		

2. Сведения о характеристиках объекта недвижимости с кадастровым номером 24:11:0090102:1347 :

№ п/п	Наименование характеристики	Значение характеристики
1	2	3
1.	Вид объекта недвижимости	Здание
2.	Ранее присвоенный государственный учетный номер (инвентарный) здания, сооружения, объекта незавершенного строительства	—
3.	Кадастровый номер земельного участка (земельных участков), в границах которого (которых) расположены здание, сооружение, объект незавершенного строительства	24:11:0090102:1111

1	2	3
4.	Уникальный учетный номер кадастрового квартала, в границах которого расположены здание, сооружение, объект незавершенного строительства	24:11:0090102
5.	Адрес здания, сооружения, объекта незавершенного строительства	—
5.1.	Сведения о местоположении здания, сооружения, объекта незавершенного строительства (при отсутствии адреса) в структурированном в соответствии с федеральной информационной адресной системой виде	—
5.2.	Дополнительные сведения о местоположении	—
6.	Иные сведения	—

3. Пояснения к сведениям об объекте недвижимости с кадастровым номером 24:11:0090102:1347 :

1.	—

1. Сведения о характерных точках контура объекта недвижимости с кадастровым номером 24:11:0090102:1348 :

Система координат МСК-167 (24) Зона № 4

Обозначение характерных точек границ	Содержатся в Едином государственном реестре недвижимости			Определены в ходе выполнения комплексных кадастровых работ			Метод определения координат	Формулы, примененные для расчета средней квадратической погрешности определения координат характерных точек (Mt), м, с подставленными в такие формулы значениями и итоговые (вычисленные) значения Mt, м
	координаты, м		Радиус, м	координаты, м		Радиус, м		
	X	Y	R	X	Y	R		
1	2	3	4	5	6	7	8	9
н2082О	—	—	—	638 496,29	97 474,28	—	Метод спутниковых геодезических измерений (определений)	√(0,10^2 + 0,10^2) = 0,10
н2083О	—	—	—	638 496,36	97 478,32	—		
н2084О	—	—	—	638 489,62	97 478,43	—		
н2085О	—	—	—	638 489,53	97 474,47	—		
н2082О	—	—	—	638 496,29	97 474,28	—		

2. Сведения о характеристиках объекта недвижимости с кадастровым номером 24:11:0090102:1348 :

№ п/п	Наименование характеристики	Значение характеристики
1	2	3
1.	Вид объекта недвижимости	Здание
2.	Ранее присвоенный государственный учетный номер (инвентарный) здания, сооружения, объекта незавершенного строительства	—
3.	Кадастровый номер земельного участка (земельных участков), в границах которого (которых) расположены здание, сооружение, объект незавершенного строительства	24:11:0090102:1173
4.	Уникальный учетный номер кадастрового квартала, в границах которого расположены здание, сооружение, объект незавершенного строительства	24:11:0090102
5.	Адрес здания, сооружения, объекта незавершенного строительства	—
5.1.	Сведения о местоположении здания, сооружения, объекта незавершенного строительства (при отсутствии адреса) в структурированном в соответствии с федеральной информационной адресной системой виде	—
5.2.	Дополнительные сведения о местоположении	—
6.	Иные сведения	—

3. Пояснения к сведениям об объекте недвижимости с кадастровым номером 24:11:0090102:1348 :

1.	—

1. Сведения о характерных точках контура объекта недвижимости с кадастровым номером 24:11:0090102:1349 :

Система координат МСК-167 (24) Зона № 4

Обозначение характерных точек границ	Содержатся в Едином государственном реестре недвижимости			Определены в ходе выполнения комплексных кадастровых работ			Метод определения координат	Формулы, примененные для расчета средней квадратической погрешности определения координат характерных точек (Mt), м, с подставленными в такие формулы значениями и итоговые (вычисленные) значения Mt, м
	координаты, м		Радиус, м	координаты, м		Радиус, м		
	X	Y	R	X	Y	R		
1	2	3	4	5	6	7	8	9
н2086О	—	—	—	638 468,94	97 478,36	—	Метод спутниковых геодезических измерений (определений)	√(0,10^2 + 0,10^2) = 0,10

1	2	3	4	5	6	7	8	9
н2087О	—	—	—	638 469,07	97 482,88	—	Метод спутниковых геодезических измерений (определений)	√(0,10^2 + 0,10^2) = 0,10
н2088О	—	—	—	638 462,64	97 483,06	—		
н2089О	—	—	—	638 462,51	97 478,53	—		
н2086О	—	—	—	638 468,94	97 478,36	—		

2. Сведения о характеристиках объекта недвижимости с кадастровым номером 24:11:0090102:1349 :

№ п/п	Наименование характеристики	Значение характеристики
1	2	3
1.	Вид объекта недвижимости	Здание
2.	Ранее присвоенный государственный учетный номер (инвентарный) здания, сооружения, объекта незавершенного строительства	—
3.	Кадастровый номер земельного участка (земельных участков), в границах которого (которых) расположены здание, сооружение, объект незавершенного строительства	24:11:0090102:1261
4.	Уникальный учетный номер кадастрового квартала, в границах которого расположены здание, сооружение, объект незавершенного строительства	24:11:0090102
5.	Адрес здания, сооружения, объекта незавершенного строительства	—
5.1.	Сведения о местоположении здания, сооружения, объекта незавершенного строительства (при отсутствии адреса) в структурированном в соответствии с федеральной информационной адресной системой виде	—
5.2.	Дополнительные сведения о местоположении	—
6.	Иные сведения	—

3. Пояснения к сведениям об объекте недвижимости с кадастровым номером 24:11:0090102:1349 :

1.	—

1. Сведения о характерных точках контура объекта недвижимости с кадастровым номером 24:11:0090102:1350 :

Система координат МСК-167 (24) Зона № 4

Обозначение характерных точек границ	Содержатся в Едином государственном реестре недвижимости			Определены в ходе выполнения комплексных кадастровых работ			Метод определения координат	Формулы, примененные для расчета средней квадратической погрешности определения координат характерных точек (Mt), м, с подставленными в такие формулы значениями и итоговые (вычисленные) значения Mt, м
	координаты, м		Радиус, м	координаты, м		Радиус, м		
	X	Y	R	X	Y	R		
1	2	3	4	5	6	7	8	9
н2090О	—	—	—	638 496,50	97 486,55	—	Метод спутниковых геодезических измерений (определений)	√(0,10^2 + 0,10^2) = 0,10
н2091О	—	—	—	638 496,56	97 490,55	—		
н2092О	—	—	—	638 489,95	97 490,66	—		
н2093О	—	—	—	638 489,85	97 486,66	—		
н2090О	—	—	—	638 496,50	97 486,55	—		

2. Сведения о характеристиках объекта недвижимости с кадастровым номером 24:11:0090102:1350 :

№ п/п	Наименование характеристики	Значение характеристики
1	2	3
1.	Вид объекта недвижимости	Здание
2.	Ранее присвоенный государственный учетный номер (инвентарный) здания, сооружения, объекта незавершенного строительства	—
3.	Кадастровый номер земельного участка (земельных участков), в границах которого (которых) расположены здание, сооружение, объект незавершенного строительства	24:11:0090102:1176
4.	Уникальный учетный номер кадастрового квартала, в границах которого расположены здание, сооружение, объект незавершенного строительства	24:11:0090102

1	2	3
5.	Адрес здания, сооружения, объекта незавершенного строительства	—
5.1.	Сведения о местоположении здания, сооружения, объекта незавершенного строительства (при отсутствии адреса) в структурированном в соответствии с федеральной информационной адресной системой виде	—
5.2.	Дополнительные сведения о местоположении	—
6.	Иные сведения	—

3. Пояснения к сведениям об объекте недвижимости с кадастровым номером 24:11:0090102:1350 :

1.	—

1. Сведения о характерных точках контура объекта недвижимости с кадастровым номером 24:11:0090102:1351 :

Система координат МСК-167 (24) Зона № 4

Обозначение характерных точек границ	Содержатся в Едином государственном реестре недвижимости			Определены в ходе выполнения комплексных кадастровых работ			Метод определения координат	Формулы, примененные для расчета средней квадратической погрешности определения координат характерных точек (Mt), м, с подставленными в такие формулы значениями и итоговые (вычисленные) значения Mt, м
	координаты, м		Радиус, м	координаты, м		Радиус, м		
	X	Y	R	X	Y	R		
1	2	3	4	5	6	7	8	9
н2094О	—	—	—	638 454,33	97 400,97	—	Метод спутниковых геодезических измерений (определений)	√(0,10^2 + 0,10^2) = 0,10
н2095О	—	—	—	638 454,58	97 405,99	—		
н2096О	—	—	—	638 448,34	97 406,33	—		
н2097О	—	—	—	638 447,91	97 401,14	—		
н2094О	—	—	—	638 454,33	97 400,97	—		

2. Сведения о характеристиках объекта недвижимости с кадастровым номером 24:11:0090102:1351 :

№ п/п	Наименование характеристики	Значение характеристики
1	2	3
1.	Вид объекта недвижимости	Здание

1	2	3
2.	Ранее присвоенный государственный учетный номер (инвентарный) здания, сооружения, объекта незавершенного строительства	—
3.	Кадастровый номер земельного участка (земельных участков), в границах которого (которых) расположены здание, сооружение, объект незавершенного строительства	24:11:0090102:1278
4.	Уникальный учетный номер кадастрового квартала, в границах которого расположены здание, сооружение, объект незавершенного строительства	24:11:0090102
5.	Адрес здания, сооружения, объекта незавершенного строительства	—
5.1.	Сведения о местоположении здания, сооружения, объекта незавершенного строительства (при отсутствии адреса) в структурированном в соответствии с федеральной информационной адресной системой виде	—
5.2.	Дополнительные сведения о местоположении	—
6.	Иные сведения	—

3. Пояснения к сведениям об объекте недвижимости с кадастровым номером 24:11:0090102:1351 :

1.	—

1. Сведения о характерных точках контура объекта недвижимости с кадастровым номером 24:11:0090102:1355 :

Система координат МСК-167 (24) Зона № 4

Обозначение характерных точек границ	Содержатся в Едином государственном реестре недвижимости			Определены в ходе выполнения комплексных кадастровых работ			Метод определения координат	Формулы, примененные для расчета средней квадратической погрешности определения координат характерных точек (Mt), м, с подставленными в такие формулы значениями и итоговые (вычисленные) значения Mt, м
	координаты, м		Радиус, м	координаты, м		Радиус, м		
	X	Y	R	X	Y	R		
1	2	3	4	5	6	7	8	9
н2098О	—	—	—	638 466,60	97 410,45	—	Метод спутниковых геодезических измерений (определений)	√(0,10^2 + 0,10^2) = 0,10
н2099О	—	—	—	638 466,73	97 413,94	—		
н2100О	—	—	—	638 459,76	97 414,20	—		

1	2	3	4	5	6	7	8	9
н2101О	—	—	—	638 459,66	97 410,70	—	Метод спутниковых геодезических измерений (определений)	√(0,10^2 + 0,10^2) = 0,10
н2098О	—	—	—	638 466,60	97 410,45	—		

2. Сведения о характеристиках объекта недвижимости с кадастровым номером 24:11:0090102:1355 :

№ п/п	Наименование характеристики	Значение характеристики
1	2	3
1.	Вид объекта недвижимости	Здание
2.	Ранее присвоенный государственный учетный номер (инвентарный) здания, сооружения, объекта незавершенного строительства	—
3.	Кадастровый номер земельного участка (земельных участков), в границах которого (которых) расположены здание, сооружение, объект незавершенного строительства	24:11:0090102:1244
4.	Уникальный учетный номер кадастрового квартала, в границах которого расположены здание, сооружение, объект незавершенного строительства	24:11:0090102
5.	Адрес здания, сооружения, объекта незавершенного строительства	—
5.1.	Сведения о местоположении здания, сооружения, объекта незавершенного строительства (при отсутствии адреса) в структурированном в соответствии с федеральной информационной адресной системой виде	—
5.2.	Дополнительные сведения о местоположении	—
6.	Иные сведения	—

3. Пояснения к сведениям об объекте недвижимости с кадастровым номером 24:11:0090102:1355 :

1.	—

1. Сведения о характерных точках контура объекта недвижимости с кадастровым номером 24:11:0090102:1356 :

Система координат МСК-167 (24) Зона № 4

Обозначение характерных точек границ	Содержатся в Едином государственном реестре недвижимости			Определены в ходе выполнения комплексных кадастровых работ			Метод определения координат	Формулы, примененные для расчета средней квадратической погрешности определения координат характерных точек (Mt), м, с подставленными в такие формулы значениями и итоговые (вычисленные) значения Mt, м
	координаты, м		Радиус, м	координаты, м		Радиус, м		
	X	Y	R	X	Y	R		
1	2	3	4	5	6	7	8	9
н2102О	—	—	—	638 488,89	97 554,93	—	Метод спутниковых геодезических измерений (определений)	√(0,10^2 + 0,10^2) = 0,10
н2103О	—	—	—	638 489,19	97 560,63	—		
н2104О	—	—	—	638 481,21	97 561,02	—		
н2105О	—	—	—	638 480,98	97 555,34	—		
н2102О	—	—	—	638 488,89	97 554,93	—		

2. Сведения о характеристиках объекта недвижимости с кадастровым номером 24:11:0090102:1356 :

№ п/п	Наименование характеристики	Значение характеристики
1	2	3
1.	Вид объекта недвижимости	Здание
2.	Ранее присвоенный государственный учетный номер (инвентарный) здания, сооружения, объекта незавершенного строительства	—
3.	Кадастровый номер земельного участка (земельных участков), в границах которого (которых) расположены здание, сооружение, объект незавершенного строительства	24:11:0090102:1232
4.	Уникальный учетный номер кадастрового квартала, в границах которого расположены здание, сооружение, объект незавершенного строительства	24:11:0090102

1	2	3
5.	Адрес здания, сооружения, объекта незавершенного строительства	—
5.1.	Сведения о местоположении здания, сооружения, объекта незавершенного строительства (при отсутствии адреса) в структурированном в соответствии с федеральной информационной адресной системой виде	—
5.2.	Дополнительные сведения о местоположении	—
6.	Иные сведения	—

3. Пояснения к сведениям об объекте недвижимости с кадастровым номером 24:11:0090102:1356 :

1.	—

1. Сведения о характерных точках контура объекта недвижимости с кадастровым номером 24:11:0090102:1358 :

Система координат МСК-167 (24) Зона № 4

Обозначение характерных точек границ	Содержатся в Едином государственном реестре недвижимости			Определены в ходе выполнения комплексных кадастровых работ			Метод определения координат	Формулы, примененные для расчета средней квадратической погрешности определения координат характерных точек (Mt), м, с подставленными в такие формулы значениями и итоговые (вычисленные) значения Mt, м
	координаты, м		Радиус, м	координаты, м		Радиус, м		
	X	Y	R	X	Y	R		
1	2	3	4	5	6	7	8	9
н2106О	—	—	—	638 511,66	97 416,33	—	Метод спутниковых геодезических измерений (определений)	√(0,10^2 + 0,10^2) = 0,10
н2107О	—	—	—	638 511,87	97 420,54	—		
н2108О	—	—	—	638 504,44	97 420,84	—		
н2109О	—	—	—	638 504,26	97 416,63	—		
н2106О	—	—	—	638 511,66	97 416,33	—		

2. Сведения о характеристиках объекта недвижимости с кадастровым номером 24:11:0090102:1358 :

№ п/п	Наименование характеристики	Значение характеристики
1	2	3
1.	Вид объекта недвижимости	Здание

1	2	3
2.	Ранее присвоенный государственный учетный номер (инвентарный) здания, сооружения, объекта незавершенного строительства	—
3.	Кадастровый номер земельного участка (земельных участков), в границах которого (которых) расположены здание, сооружение, объект незавершенного строительства	24:11:0090102:1122
4.	Уникальный учетный номер кадастрового квартала, в границах которого расположены здание, сооружение, объект незавершенного строительства	24:11:0090102
5.	Адрес здания, сооружения, объекта незавершенного строительства	—
5.1.	Сведения о местоположении здания, сооружения, объекта незавершенного строительства (при отсутствии адреса) в структурированном в соответствии с федеральной информационной адресной системой виде	—
5.2.	Дополнительные сведения о местоположении	—
6.	Иные сведения	—

3. Пояснения к сведениям об объекте недвижимости с кадастровым номером 24:11:0090102:1358 :

1.	—

1. Сведения о характерных точках контура объекта недвижимости с кадастровым номером 24:11:0090102:1359 :

Система координат МСК-167 (24) Зона № 4

Обозначение характерных точек границ	Содержатся в Едином государственном реестре недвижимости			Определены в ходе выполнения комплексных кадастровых работ			Метод определения координат	Формулы, примененные для расчета средней квадратической погрешности определения координат характерных точек (Mt), м, с подставленными в такие формулы значениями и итоговые (вычисленные) значения Mt, м
	координаты, м		Радиус, м	координаты, м		Радиус, м		
	X	Y	R	X	Y	R		
1	2	3	4	5	6	7	8	9
н2110О	—	—	—	638 496,36	97 478,32	—	Метод спутниковых геодезических измерений (определений)	√(0,10^2 + 0,10^2) = 0,10
н2111О	—	—	—	638 496,42	97 482,64	—		
н2112О	—	—	—	638 489,75	97 482,75	—		

1	2	3	4	5	6	7	8	9
н2113О	—	—	—	638 489,62	97 478,43	—	Метод спутниковых геодезических измерений (определений)	√(0,10^2 + 0,10^2) = 0,10
н2110О	—	—	—	638 496,36	97 478,32	—		

2. Сведения о характеристиках объекта недвижимости с кадастровым номером 24:11:0090102:1359 :

№ п/п	Наименование характеристики	Значение характеристики
1	2	3
1.	Вид объекта недвижимости	Здание
2.	Ранее присвоенный государственный учетный номер (инвентарный) здания, сооружения, объекта незавершенного строительства	—
3.	Кадастровый номер земельного участка (земельных участков), в границах которого (которых) расположены здание, сооружение, объект незавершенного строительства	24:11:0090102:1174
4.	Уникальный учетный номер кадастрового квартала, в границах которого расположены здание, сооружение, объект незавершенного строительства	24:11:0090102
5.	Адрес здания, сооружения, объекта незавершенного строительства	—
5.1.	Сведения о местоположении здания, сооружения, объекта незавершенного строительства (при отсутствии адреса) в структурированном в соответствии с федеральной информационной адресной системой виде	—
5.2.	Дополнительные сведения о местоположении	—
6.	Иные сведения	—

3. Пояснения к сведениям об объекте недвижимости с кадастровым номером 24:11:0090102:1359 :

1.	—

1. Сведения о характерных точках контура объекта недвижимости с кадастровым номером 24:11:0090102:1360 :

Система координат МСК-167 (24) Зона № 4

Обозначение характерных точек границ	Содержатся в Едином государственном реестре недвижимости			Определены в ходе выполнения комплексных кадастровых работ			Метод определения координат	Формулы, примененные для расчета средней квадратической погрешности определения координат характерных точек (Mt), м, с подставленными в такие формулы значениями и итоговые (вычисленные) значения Mt, м
	координаты, м		Радиус, м	координаты, м		Радиус, м		
	X	Y	R	X	Y	R		
1	2	3	4	5	6	7	8	9
н2114О	—	—	—	638 481,68	97 393,12	—	Метод спутниковых геодезических измерений (определений)	√(0,10^2 + 0,10^2) = 0,10
н2115О	—	—	—	638 481,82	97 397,64	—		
н2116О	—	—	—	638 474,81	97 397,81	—		
н2117О	—	—	—	638 474,66	97 393,30	—		
н2114О	—	—	—	638 481,68	97 393,12	—		

2. Сведения о характеристиках объекта недвижимости с кадастровым номером 24:11:0090102:1360 :

№ п/п	Наименование характеристики	Значение характеристики
1	2	3
1.	Вид объекта недвижимости	Здание
2.	Ранее присвоенный государственный учетный номер (инвентарный) здания, сооружения, объекта незавершенного строительства	—
3.	Кадастровый номер земельного участка (земельных участков), в границах которого (которых) расположены здание, сооружение, объект незавершенного строительства	24:11:0090102:1193
4.	Уникальный учетный номер кадастрового квартала, в границах которого расположены здание, сооружение, объект незавершенного строительства	24:11:0090102

1	2	3
5.	Адрес здания, сооружения, объекта незавершенного строительства	—
5.1.	Сведения о местоположении здания, сооружения, объекта незавершенного строительства (при отсутствии адреса) в структурированном в соответствии с федеральной информационной адресной системой виде	—
5.2.	Дополнительные сведения о местоположении	—
6.	Иные сведения	—

3. Пояснения к сведениям об объекте недвижимости с кадастровым номером 24:11:0090102:1360 :

1.	—

1. Сведения о характерных точках контура объекта недвижимости с кадастровым номером 24:11:0090102:1361 :

Система координат МСК-167 (24) Зона № 4

Обозначение характерных точек границ	Содержатся в Едином государственном реестре недвижимости			Определены в ходе выполнения комплексных кадастровых работ			Метод определения координат	Формулы, примененные для расчета средней квадратической погрешности определения координат характерных точек (Mt), м, с подставленными в такие формулы значениями и итоговые (вычисленные) значения Mt, м
	координаты, м		Радиус, м	координаты, м		Радиус, м		
	X	Y	R	X	Y	R		
1	2	3	4	5	6	7	8	9
н2118О	—	—	—	638 526,61	97 455,54	—	Метод спутниковых геодезических измерений (определений)	√(0,10^2 + 0,10^2) = 0,10
н2119О	—	—	—	638 526,64	97 459,60	—		
н2120О	—	—	—	638 519,36	97 459,66	—		
н2121О	—	—	—	638 519,32	97 455,61	—		
н2118О	—	—	—	638 526,61	97 455,54	—		

2. Сведения о характеристиках объекта недвижимости с кадастровым номером 24:11:0090102:1361 :

№ п/п	Наименование характеристики	Значение характеристики
1	2	3
1.	Вид объекта недвижимости	Здание

1	2	3
2.	Ранее присвоенный государственный учетный номер (инвентарный) здания, сооружения, объекта незавершенного строительства	—
3.	Кадастровый номер земельного участка (земельных участков), в границах которого (которых) расположены здание, сооружение, объект незавершенного строительства	24:11:0090102:1098
4.	Уникальный учетный номер кадастрового квартала, в границах которого расположены здание, сооружение, объект незавершенного строительства	24:11:0090102
5.	Адрес здания, сооружения, объекта незавершенного строительства	—
5.1.	Сведения о местоположении здания, сооружения, объекта незавершенного строительства (при отсутствии адреса) в структурированном в соответствии с федеральной информационной адресной системой виде	—
5.2.	Дополнительные сведения о местоположении	—
6.	Иные сведения	—

3. Пояснения к сведениям об объекте недвижимости с кадастровым номером 24:11:0090102:1361 :

1.	—

1. Сведения о характерных точках контура объекта недвижимости с кадастровым номером 24:11:0090102:1362 :

Система координат МСК-167 (24) Зона № 4

Обозначение характерных точек границ	Содержатся в Едином государственном реестре недвижимости			Определены в ходе выполнения комплексных кадастровых работ			Метод определения координат	Формулы, примененные для расчета средней квадратической погрешности определения координат характерных точек (Mt), м, с подставленными в такие формулы значениями и итоговые (вычисленные) значения Mt, м
	координаты, м		Радиус, м	координаты, м		Радиус, м		
	X	Y	R	X	Y	R		
1	2	3	4	5	6	7	8	9
н2123О	—	—	—	638 512,07	97 424,77	—	Метод спутниковых геодезических измерений (определений)	√(0,10^2 + 0,10^2) = 0,10
н2124О	—	—	—	638 504,54	97 424,94	—		
н2125О	—	—	—	638 504,44	97 420,84	—		

1	2	3	4	5	6	7	8	9
н2126О	—	—	—	638 511,87	97 420,54	—	Метод спутниковых геодезических измерений (определений)	√(0,10^2 + 0,10^2) = 0,10
н2123О	—	—	—	638 512,07	97 424,77	—		

2. Сведения о характеристиках объекта недвижимости с кадастровым номером 24:11:0090102:1362 :

№ п/п	Наименование характеристики	Значение характеристики
1	2	3
1.	Вид объекта недвижимости	Здание
2.	Ранее присвоенный государственный учетный номер (инвентарный) здания, сооружения, объекта незавершенного строительства	—
3.	Кадастровый номер земельного участка (земельных участков), в границах которого (которых) расположены здание, сооружение, объект незавершенного строительства	24:11:0090102:1123
4.	Уникальный учетный номер кадастрового квартала, в границах которого расположены здание, сооружение, объект незавершенного строительства	24:11:0090102
5.	Адрес здания, сооружения, объекта незавершенного строительства	—
5.1.	Сведения о местоположении здания, сооружения, объекта незавершенного строительства (при отсутствии адреса) в структурированном в соответствии с федеральной информационной адресной системой виде	—
5.2.	Дополнительные сведения о местоположении	—
6.	Иные сведения	—

3. Пояснения к сведениям об объекте недвижимости с кадастровым номером 24:11:0090102:1362 :

1.	—

1. Сведения о характерных точках контура объекта недвижимости с кадастровым номером 24:11:0090102:1363 :

Система координат МСК-167 (24) Зона № 4

Обозначение характерных точек границ	Содержатся в Едином государственном реестре недвижимости			Определены в ходе выполнения комплексных кадастровых работ			Метод определения координат	Формулы, примененные для расчета средней квадратической погрешности определения координат характерных точек (Mt), м, с подставленными в такие формулы значениями и итоговые (вычисленные) значения Mt, м
	координаты, м		Радиус, м	координаты, м		Радиус, м		
	X	Y	R	X	Y	R		
1	2	3	4	5	6	7	8	9
н2127О	—	—	—	638 481,95	97 401,83	—	Метод спутниковых геодезических измерений (определений)	√(0,10^2 + 0,10^2) = 0,10
н2128О	—	—	—	638 482,06	97 405,60	—		
н2129О	—	—	—	638 475,07	97 405,78	—		
н2130О	—	—	—	638 474,95	97 402,01	—		
н2127О	—	—	—	638 481,95	97 401,83	—		

2. Сведения о характеристиках объекта недвижимости с кадастровым номером 24:11:0090102:1363 :

№ п/п	Наименование характеристики	Значение характеристики
1	2	3
1.	Вид объекта недвижимости	Здание
2.	Ранее присвоенный государственный учетный номер (инвентарный) здания, сооружения, объекта незавершенного строительства	—
3.	Кадастровый номер земельного участка (земельных участков), в границах которого (которых) расположены здание, сооружение, объект незавершенного строительства	24:11:0090102:1195
4.	Уникальный учетный номер кадастрового квартала, в границах которого расположены здание, сооружение, объект незавершенного строительства	24:11:0090102

1	2	3
5.	Адрес здания, сооружения, объекта незавершенного строительства	—
5.1.	Сведения о местоположении здания, сооружения, объекта незавершенного строительства (при отсутствии адреса) в структурированном в соответствии с федеральной информационной адресной системой виде	—
5.2.	Дополнительные сведения о местоположении	—
6.	Иные сведения	—

3. Пояснения к сведениям об объекте недвижимости с кадастровым номером 24:11:0090102:1363 :

1.	—

1. Сведения о характерных точках контура объекта недвижимости с кадастровым номером 24:11:0090102:1364 :

Система координат МСК-167 (24) Зона № 4

Обозначение характерных точек границ	Содержатся в Едином государственном реестре недвижимости			Определены в ходе выполнения комплексных кадастровых работ			Метод определения координат	Формулы, примененные для расчета средней квадратической погрешности определения координат характерных точек (Mt), м, с подставленными в такие формулы значениями и итоговые (вычисленные) значения Mt, м
	координаты, м		Радиус, м	координаты, м		Радиус, м		
	X	Y	R	X	Y	R		
1	2	3	4	5	6	7	8	9
н2131О	—	—	—	638 494,95	97 377,65	—	Метод спутниковых геодезических измерений (определений)	√(0,10^2 + 0,10^2) = 0,10
н2132О	—	—	—	638 494,85	97 382,86	—		
н2133О	—	—	—	638 487,33	97 382,73	—		
н2134О	—	—	—	638 487,37	97 377,51	—		
н2131О	—	—	—	638 494,95	97 377,65	—		

2. Сведения о характеристиках объекта недвижимости с кадастровым номером 24:11:0090102:1364 :

№ п/п	Наименование характеристики	Значение характеристики
1	2	3
1.	Вид объекта недвижимости	Здание

1	2	3
2.	Ранее присвоенный государственный учетный номер (инвентарный) здания, сооружения, объекта незавершенного строительства	—
3.	Кадастровый номер земельного участка (земельных участков), в границах которого (которых) расположены здание, сооружение, объект незавершенного строительства	24:11:0090102:1153
4.	Уникальный учетный номер кадастрового квартала, в границах которого расположены здание, сооружение, объект незавершенного строительства	24:11:0090102
5.	Адрес здания, сооружения, объекта незавершенного строительства	—
5.1.	Сведения о местоположении здания, сооружения, объекта незавершенного строительства (при отсутствии адреса) в структурированном в соответствии с федеральной информационной адресной системой виде	—
5.2.	Дополнительные сведения о местоположении	—
6.	Иные сведения	—

3. Пояснения к сведениям об объекте недвижимости с кадастровым номером 24:11:0090102:1364 :

1.	—

1. Сведения о характерных точках контура объекта недвижимости с кадастровым номером 24:11:0090102:1365 :

Система координат МСК-167 (24) Зона № 4

Обозначение характерных точек границ	Содержатся в Едином государственном реестре недвижимости			Определены в ходе выполнения комплексных кадастровых работ			Метод определения координат	Формулы, примененные для расчета средней квадратической погрешности определения координат характерных точек (Mt), м, с подставленными в такие формулы значениями и итоговые (вычисленные) значения Mt, м
	координаты, м		Радиус, м	координаты, м		Радиус, м		
	X	Y	R	X	Y	R		
1	2	3	4	5	6	7	8	9
2135	638 468,74	97 470,80	—	638 468,74	97 470,80	—	Метод спутниковых геодезических измерений (определений)	√(0,10^2 + 0,10^2) = 0,10
2136	638 468,78	97 473,80	—	638 468,78	97 473,80	—		
2137	638 460,98	97 473,96	—	638 460,98	97 473,96	—		

1	2	3	4	5	6	7	8	9
2138	638 460,96	97 471,02	—	638 460,96	97 471,02	—	Метод спутниковых геодезических измерений (определений)	√(0,10^2 + 0,10^2) = 0,10
2135	638 468,74	97 470,80	—	638 468,74	97 470,80	—		

2. Сведения о характеристиках объекта недвижимости с кадастровым номером 24:11:0090102:1365 :

№ п/п	Наименование характеристики	Значение характеристики
1	2	3
1.	Вид объекта недвижимости	Здание
2.	Ранее присвоенный государственный учетный номер (инвентарный) здания, сооружения, объекта незавершенного строительства	—
3.	Кадастровый номер земельного участка (земельных участков), в границах которого (которых) расположены здание, сооружение, объект незавершенного строительства	24:11:0090102:1259
4.	Уникальный учетный номер кадастрового квартала, в границах которого расположены здание, сооружение, объект незавершенного строительства	24:11:0090102
5.	Адрес здания, сооружения, объекта незавершенного строительства	—
5.1.	Сведения о местоположении здания, сооружения, объекта незавершенного строительства (при отсутствии адреса) в структурированном в соответствии с федеральной информационной адресной системой виде	—
5.2.	Дополнительные сведения о местоположении	—
6.	Иные сведения	—

3. Пояснения к сведениям об объекте недвижимости с кадастровым номером 24:11:0090102:1365 :

1.	—

1. Сведения о характерных точках контура объекта недвижимости с кадастровым номером 24:11:0090102:1366 :

Система координат МСК-167 (24) Зона № 4

Обозначение характерных точек границ	Содержатся в Едином государственном реестре недвижимости			Определены в ходе выполнения комплексных кадастровых работ			Метод определения координат	Формулы, примененные для расчета средней квадратической погрешности определения координат характерных точек (Mt), м, с подставленными в такие формулы значениями и итоговые (вычисленные) значения Mt, м
	координаты, м		Радиус, м	координаты, м		Радиус, м		
	X	Y	R	X	Y	R		
1	2	3	4	5	6	7	8	9
н2139О	—	—	—	638 526,18	97 487,39	—	Метод спутниковых геодезических измерений (определений)	√(0,10^2 + 0,10^2) = 0,10
н2140О	—	—	—	638 526,20	97 491,42	—		
н2141О	—	—	—	638 519,94	97 491,46	—		
н2142О	—	—	—	638 519,90	97 487,45	—		
н2139О	—	—	—	638 526,18	97 487,39	—		

2. Сведения о характеристиках объекта недвижимости с кадастровым номером 24:11:0090102:1366 :

№ п/п	Наименование характеристики	Значение характеристики
1	2	3
1.	Вид объекта недвижимости	Здание
2.	Ранее присвоенный государственный учетный номер (инвентарный) здания, сооружения, объекта незавершенного строительства	—
3.	Кадастровый номер земельного участка (земельных участков), в границах которого (которых) расположены здание, сооружение, объект незавершенного строительства	24:11:0090102:1106
4.	Уникальный учетный номер кадастрового квартала, в границах которого расположены здание, сооружение, объект незавершенного строительства	24:11:0090102

1	2	3
5.	Адрес здания, сооружения, объекта незавершенного строительства	—
5.1.	Сведения о местоположении здания, сооружения, объекта незавершенного строительства (при отсутствии адреса) в структурированном в соответствии с федеральной информационной адресной системой виде	—
5.2.	Дополнительные сведения о местоположении	—
6.	Иные сведения	—

3. Пояснения к сведениям об объекте недвижимости с кадастровым номером 24:11:0090102:1366 :

1.	—

1. Сведения о характерных точках контура объекта недвижимости с кадастровым номером 24:11:0090102:1367 :

Система координат МСК-167 (24) Зона № 4

Обозначение характерных точек границ	Содержатся в Едином государственном реестре недвижимости			Определены в ходе выполнения комплексных кадастровых работ			Метод определения координат	Формулы, примененные для расчета средней квадратической погрешности определения координат характерных точек (Mt), м, с подставленными в такие формулы значениями и итоговые (вычисленные) значения Mt, м
	координаты, м		Радиус, м	координаты, м		Радиус, м		
	X	Y	R	X	Y	R		
1	2	3	4	5	6	7	8	9
н2143О	—	—	—	638 469,17	97 486,15	—	Метод спутниковых геодезических измерений (определений)	√(0,10^2 + 0,10^2) = 0,10
н2144О	—	—	—	638 469,30	97 490,57	—		
н2145О	—	—	—	638 462,86	97 490,77	—		
н2146О	—	—	—	638 462,73	97 486,34	—		
н2143О	—	—	—	638 469,17	97 486,15	—		

2. Сведения о характеристиках объекта недвижимости с кадастровым номером 24:11:0090102:1367 :

№ п/п	Наименование характеристики	Значение характеристики
1	2	3
1.	Вид объекта недвижимости	Здание

1	2	3
2.	Ранее присвоенный государственный учетный номер (инвентарный) здания, сооружения, объекта незавершенного строительства	—
3.	Кадастровый номер земельного участка (земельных участков), в границах которого (которых) расположены здание, сооружение, объект незавершенного строительства	24:11:0090102:1236
4.	Уникальный учетный номер кадастрового квартала, в границах которого расположены здание, сооружение, объект незавершенного строительства	24:11:0090102
5.	Адрес здания, сооружения, объекта незавершенного строительства	—
5.1.	Сведения о местоположении здания, сооружения, объекта незавершенного строительства (при отсутствии адреса) в структурированном в соответствии с федеральной информационной адресной системой виде	—
5.2.	Дополнительные сведения о местоположении	—
6.	Иные сведения	—

3. Пояснения к сведениям об объекте недвижимости с кадастровым номером 24:11:0090102:1367 :

1.	—

1. Сведения о характерных точках контура объекта недвижимости с кадастровым номером 24:11:0090102:1368 :

Система координат МСК-167 (24) Зона № 4

Обозначение характерных точек границ	Содержатся в Едином государственном реестре недвижимости			Определены в ходе выполнения комплексных кадастровых работ			Метод определения координат	Формулы, примененные для расчета средней квадратической погрешности определения координат характерных точек (Mt), м, с подставленными в такие формулы значениями и итоговые (вычисленные) значения Mt, м
	координаты, м		Радиус, м	координаты, м		Радиус, м		
	X	Y	R	X	Y	R		
1	2	3	4	5	6	7	8	9
н2147О	—	—	—	638 459,85	97 458,73	—	Метод спутниковых геодезических измерений (определений)	√(0,10^2 + 0,10^2) = 0,10
н2148О	—	—	—	638 459,89	97 462,94	—		
н2149О	—	—	—	638 451,72	97 463,11	—		

1	2	3	4	5	6	7	8	9
н2150О	—	—	—	638 451,59	97 458,77	—	Метод спутниковых геодезических измерений (определений)	√(0,10^2 + 0,10^2) = 0,10
н2147О	—	—	—	638 459,85	97 458,73	—		

2. Сведения о характеристиках объекта недвижимости с кадастровым номером 24:11:0090102:1368 :

№ п/п	Наименование характеристики	Значение характеристики
1	2	3
1.	Вид объекта недвижимости	Здание
2.	Ранее присвоенный государственный учетный номер (инвентарный) здания, сооружения, объекта незавершенного строительства	—
3.	Кадастровый номер земельного участка (земельных участков), в границах которого (которых) расположены здание, сооружение, объект незавершенного строительства	24:11:0090102:1288
4.	Уникальный учетный номер кадастрового квартала, в границах которого расположены здание, сооружение, объект незавершенного строительства	24:11:0090102
5.	Адрес здания, сооружения, объекта незавершенного строительства	—
5.1.	Сведения о местоположении здания, сооружения, объекта незавершенного строительства (при отсутствии адреса) в структурированном в соответствии с федеральной информационной адресной системой виде	—
5.2.	Дополнительные сведения о местоположении	—
6.	Иные сведения	—

3. Пояснения к сведениям об объекте недвижимости с кадастровым номером 24:11:0090102:1368 :

1.	—

1. Сведения о характерных точках контура объекта недвижимости с кадастровым номером 24:11:0090102:1369 :

Система координат МСК-167 (24) Зона № 4

Обозначение характерных точек границ	Содержатся в Едином государственном реестре недвижимости			Определены в ходе выполнения комплексных кадастровых работ			Метод определения координат	Формулы, примененные для расчета средней квадратической погрешности определения координат характерных точек (Mt), м, с подставленными в такие формулы значениями и итоговые (вычисленные) значения Mt, м
	координаты, м		Радиус, м	координаты, м		Радиус, м		
	X	Y	R	X	Y	R		
1	2	3	4	5	6	7	8	9
н2151О	—	—	—	638 510,22	97 387,65	—	Метод спутниковых геодезических измерений (определений)	√(0,10^2 + 0,10^2) = 0,10
н2152О	—	—	—	638 510,09	97 392,15	—		
н2153О	—	—	—	638 503,57	97 392,31	—		
н2154О	—	—	—	638 503,45	97 387,81	—		
н2151О	—	—	—	638 510,22	97 387,65	—		

2. Сведения о характеристиках объекта недвижимости с кадастровым номером 24:11:0090102:1369 :

№ п/п	Наименование характеристики	Значение характеристики
1	2	3
1.	Вид объекта недвижимости	Здание
2.	Ранее присвоенный государственный учетный номер (инвентарный) здания, сооружения, объекта незавершенного строительства	—
3.	Кадастровый номер земельного участка (земельных участков), в границах которого (которых) расположены здание, сооружение, объект незавершенного строительства	24:11:0090102:1116
4.	Уникальный учетный номер кадастрового квартала, в границах которого расположены здание, сооружение, объект незавершенного строительства	24:11:0090102

1	2	3
5.	Адрес здания, сооружения, объекта незавершенного строительства	—
5.1.	Сведения о местоположении здания, сооружения, объекта незавершенного строительства (при отсутствии адреса) в структурированном в соответствии с федеральной информационной адресной системой виде	—
5.2.	Дополнительные сведения о местоположении	—
6.	Иные сведения	—

3. Пояснения к сведениям об объекте недвижимости с кадастровым номером 24:11:0090102:1369 :

1.	—

1. Сведения о характерных точках контура объекта недвижимости с кадастровым номером 24:11:0090102:1370 :

Система координат МСК-167 (24) Зона № 4

Обозначение характерных точек границ	Содержатся в Едином государственном реестре недвижимости			Определены в ходе выполнения комплексных кадастровых работ			Метод определения координат	Формулы, примененные для расчета средней квадратической погрешности определения координат характерных точек (Mt), м, с подставленными в такие формулы значениями и итоговые (вычисленные) значения Mt, м
	координаты, м		Радиус, м	координаты, м		Радиус, м		
	X	Y	R	X	Y	R		
1	2	3	4	5	6	7	8	9
н2155О	—	—	—	638 510,03	97 383,40	—	Метод спутниковых геодезических измерений (определений)	√(0,10^2 + 0,10^2) = 0,10
н2156О	—	—	—	638 510,22	97 387,65	—		
н2157О	—	—	—	638 503,45	97 387,81	—		
н2158О	—	—	—	638 503,35	97 383,55	—		
н2155О	—	—	—	638 510,03	97 383,40	—		

2. Сведения о характеристиках объекта недвижимости с кадастровым номером 24:11:0090102:1370 :

№ п/п	Наименование характеристики	Значение характеристики
1	2	3
1.	Вид объекта недвижимости	Здание

1	2	3
2.	Ранее присвоенный государственный учетный номер (инвентарный) здания, сооружения, объекта незавершенного строительства	—
3.	Кадастровый номер земельного участка (земельных участков), в границах которого (которых) расположены здание, сооружение, объект незавершенного строительства	24:11:0090102:1115
4.	Уникальный учетный номер кадастрового квартала, в границах которого расположены здание, сооружение, объект незавершенного строительства	24:11:0090102
5.	Адрес здания, сооружения, объекта незавершенного строительства	—
5.1.	Сведения о местоположении здания, сооружения, объекта незавершенного строительства (при отсутствии адреса) в структурированном в соответствии с федеральной информационной адресной системой виде	—
5.2.	Дополнительные сведения о местоположении	—
6.	Иные сведения	—

3. Пояснения к сведениям об объекте недвижимости с кадастровым номером 24:11:0090102:1370 :

1.	—

1. Сведения о характерных точках контура объекта недвижимости с кадастровым номером 24:11:0090102:1371 :

Система координат МСК-167 (24) Зона № 4

Обозначение характерных точек границ	Содержатся в Едином государственном реестре недвижимости			Определены в ходе выполнения комплексных кадастровых работ			Метод определения координат	Формулы, примененные для расчета средней квадратической погрешности определения координат характерных точек (Mt), м, с подставленными в такие формулы значениями и итоговые (вычисленные) значения Mt, м
	координаты, м		Радиус, м	координаты, м		Радиус, м		
	X	Y	R	X	Y	R		
1	2	3	4	5	6	7	8	9
н2159О	—	—	—	638 494,85	97 382,86	—	Метод спутниковых геодезических измерений (определений)	√(0,10^2 + 0,10^2) = 0,10
н2160О	—	—	—	638 494,75	97 388,24	—		
н2161О	—	—	—	638 487,32	97 388,11	—		

1	2	3	4	5	6	7	8	9
н2162О	—	—	—	638 487,33	97 382,73	—	Метод спутниковых геодезических измерений (определений)	√(0,10^2 + 0,10^2) = 0,10
н2159О	—	—	—	638 494,85	97 382,86	—		

2. Сведения о характеристиках объекта недвижимости с кадастровым номером 24:11:0090102:1371 :

№ п/п	Наименование характеристики	Значение характеристики
1	2	3
1.	Вид объекта недвижимости	Здание
2.	Ранее присвоенный государственный учетный номер (инвентарный) здания, сооружения, объекта незавершенного строительства	—
3.	Кадастровый номер земельного участка (земельных участков), в границах которого (которых) расположены здание, сооружение, объект незавершенного строительства	24:11:0090102:1154
4.	Уникальный учетный номер кадастрового квартала, в границах которого расположены здание, сооружение, объект незавершенного строительства	24:11:0090102
5.	Адрес здания, сооружения, объекта незавершенного строительства	—
5.1.	Сведения о местоположении здания, сооружения, объекта незавершенного строительства (при отсутствии адреса) в структурированном в соответствии с федеральной информационной адресной системой виде	—
5.2.	Дополнительные сведения о местоположении	—
6.	Иные сведения	—

3. Пояснения к сведениям об объекте недвижимости с кадастровым номером 24:11:0090102:1371 :

1.	—

1. Сведения о характерных точках контура объекта недвижимости с кадастровым номером 24:11:0090102:1372 :

Система координат МСК-167 (24) Зона № 4

Обозначение характерных точек границ	Содержатся в Едином государственном реестре недвижимости			Определены в ходе выполнения комплексных кадастровых работ			Метод определения координат	Формулы, примененные для расчета средней квадратической погрешности определения координат характерных точек (Mt), м, с подставленными в такие формулы значениями и итоговые (вычисленные) значения Mt, м
	координаты, м		Радиус, м	координаты, м		Радиус, м		
	X	Y	R	X	Y	R		
1	2	3	4	5	6	7	8	9
н2163О	—	—	—	638 512,03	97 460,27	—	Метод спутниковых геодезических измерений (определений)	√(0,10^2 + 0,10^2) = 0,10
н2164О	—	—	—	638 512,21	97 464,50	—		
н2165О	—	—	—	638 505,03	97 464,53	—		
н2166О	—	—	—	638 505,00	97 460,29	—		
н2163О	—	—	—	638 512,03	97 460,27	—		

2. Сведения о характеристиках объекта недвижимости с кадастровым номером 24:11:0090102:1372 :

№ п/п	Наименование характеристики	Значение характеристики
1	2	3
1.	Вид объекта недвижимости	Здание
2.	Ранее присвоенный государственный учетный номер (инвентарный) здания, сооружения, объекта незавершенного строительства	—
3.	Кадастровый номер земельного участка (земельных участков), в границах которого (которых) расположены здание, сооружение, объект незавершенного строительства	24:11:0090102:1131
4.	Уникальный учетный номер кадастрового квартала, в границах которого расположены здание, сооружение, объект незавершенного строительства	24:11:0090102

1	2	3
5.	Адрес здания, сооружения, объекта незавершенного строительства	—
5.1.	Сведения о местоположении здания, сооружения, объекта незавершенного строительства (при отсутствии адреса) в структурированном в соответствии с федеральной информационной адресной системой виде	—
5.2.	Дополнительные сведения о местоположении	—
6.	Иные сведения	—

3. Пояснения к сведениям об объекте недвижимости с кадастровым номером 24:11:0090102:1372 :

1.	—

1. Сведения о характерных точках контура объекта недвижимости с кадастровым номером 24:11:0090102:1373 :

Система координат МСК-167 (24) Зона № 4

Обозначение характерных точек границ	Содержатся в Едином государственном реестре недвижимости			Определены в ходе выполнения комплексных кадастровых работ			Метод определения координат	Формулы, примененные для расчета средней квадратической погрешности определения координат характерных точек (Mt), м, с подставленными в такие формулы значениями и итоговые (вычисленные) значения Mt, м
	координаты, м		Радиус, м	координаты, м		Радиус, м		
	X	Y	R	X	Y	R		
1	2	3	4	5	6	7	8	9
н2167О	—	—	—	638 459,52	97 455,12	—	Метод спутниковых геодезических измерений (определений)	√(0,10^2 + 0,10^2) = 0,10
н2168О	—	—	—	638 459,51	97 458,48	—		
н2169О	—	—	—	638 453,33	97 458,46	—		
н2170О	—	—	—	638 453,33	97 455,10	—		
н2167О	—	—	—	638 459,52	97 455,12	—		

2. Сведения о характеристиках объекта недвижимости с кадастровым номером 24:11:0090102:1373 :

№ п/п	Наименование характеристики	Значение характеристики
1	2	3
1.	Вид объекта недвижимости	Здание

1	2	3
2.	Ранее присвоенный государственный учетный номер (инвентарный) здания, сооружения, объекта незавершенного строительства	—
3.	Кадастровый номер земельного участка (земельных участков), в границах которого (которых) расположены здание, сооружение, объект незавершенного строительства	24:11:0090102:1237
4.	Уникальный учетный номер кадастрового квартала, в границах которого расположены здание, сооружение, объект незавершенного строительства	24:11:0090102
5.	Адрес здания, сооружения, объекта незавершенного строительства	—
5.1.	Сведения о местоположении здания, сооружения, объекта незавершенного строительства (при отсутствии адреса) в структурированном в соответствии с федеральной информационной адресной системой виде	—
5.2.	Дополнительные сведения о местоположении	—
6.	Иные сведения	—

3. Пояснения к сведениям об объекте недвижимости с кадастровым номером 24:11:0090102:1373 :

1.	—

1. Сведения о характерных точках контура объекта недвижимости с кадастровым номером 24:11:0090102:1374 :

Система координат МСК-167 (24) Зона № 4

Обозначение характерных точек границ	Содержатся в Едином государственном реестре недвижимости			Определены в ходе выполнения комплексных кадастровых работ			Метод определения координат	Формулы, примененные для расчета средней квадратической погрешности определения координат характерных точек (Mt), м, с подставленными в такие формулы значениями и итоговые (вычисленные) значения Mt, м
	координаты, м		Радиус, м	координаты, м		Радиус, м		
	X	Y	R	X	Y	R		
1	2	3	4	5	6	7	8	9
н2171О	—	—	—	638 514,09	97 520,81	—	Метод спутниковых геодезических измерений (определений)	√(0,10^2 + 0,10^2) = 0,10
н2172О	—	—	—	638 514,04	97 524,36	—		
н2173О	—	—	—	638 506,88	97 524,98	—		

1	2	3	4	5	6	7	8	9
н2174О	—	—	—	638 506,54	97 520,91	—	Метод спутниковых геодезических измерений (определений)	√(0,10^2 + 0,10^2) = 0,10
н2171О	—	—	—	638 514,09	97 520,81	—		

2. Сведения о характеристиках объекта недвижимости с кадастровым номером 24:11:0090102:1374 :

№ п/п	Наименование характеристики	Значение характеристики
1	2	3
1.	Вид объекта недвижимости	Здание
2.	Ранее присвоенный государственный учетный номер (инвентарный) здания, сооружения, объекта незавершенного строительства	—
3.	Кадастровый номер земельного участка (земельных участков), в границах которого (которых) расположены здание, сооружение, объект незавершенного строительства	24:11:0090102:1144
4.	Уникальный учетный номер кадастрового квартала, в границах которого расположены здание, сооружение, объект незавершенного строительства	24:11:0090102
5.	Адрес здания, сооружения, объекта незавершенного строительства	—
5.1.	Сведения о местоположении здания, сооружения, объекта незавершенного строительства (при отсутствии адреса) в структурированном в соответствии с федеральной информационной адресной системой виде	—
5.2.	Дополнительные сведения о местоположении	—
6.	Иные сведения	—

3. Пояснения к сведениям об объекте недвижимости с кадастровым номером 24:11:0090102:1374 :

1.	—

1. Сведения о характерных точках контура объекта недвижимости с кадастровым номером 24:11:0090102:1375 :

Система координат МСК-167 (24) Зона № 4

Обозначение характерных точек границ	Содержатся в Едином государственном реестре недвижимости			Определены в ходе выполнения комплексных кадастровых работ			Метод определения координат	Формулы, примененные для расчета средней квадратической погрешности определения координат характерных точек (Mt), м, с подставленными в такие формулы значениями и итоговые (вычисленные) значения Mt, м
	координаты, м		Радиус, м	координаты, м		Радиус, м		
	X	Y	R	X	Y	R		
1	2	3	4	5	6	7	8	9
н2175О	—	—	—	638 514,32	97 516,66	—	Метод спутниковых геодезических измерений (определений)	√(0,10^2 + 0,10^2) = 0,10
н2176О	—	—	—	638 514,09	97 520,80	—		
н2177О	—	—	—	638 506,54	97 520,91	—		
н2178О	—	—	—	638 506,47	97 516,78	—		
н2175О	—	—	—	638 514,32	97 516,66	—		

2. Сведения о характеристиках объекта недвижимости с кадастровым номером 24:11:0090102:1375 :

№ п/п	Наименование характеристики	Значение характеристики
1	2	3
1.	Вид объекта недвижимости	Здание
2.	Ранее присвоенный государственный учетный номер (инвентарный) здания, сооружения, объекта незавершенного строительства	—
3.	Кадастровый номер земельного участка (земельных участков), в границах которого (которых) расположены здание, сооружение, объект незавершенного строительства	24:11:0090102:1143
4.	Уникальный учетный номер кадастрового квартала, в границах которого расположены здание, сооружение, объект незавершенного строительства	24:11:0090102

1	2	3
5.	Адрес здания, сооружения, объекта незавершенного строительства	—
5.1.	Сведения о местоположении здания, сооружения, объекта незавершенного строительства (при отсутствии адреса) в структурированном в соответствии с федеральной информационной адресной системой виде	—
5.2.	Дополнительные сведения о местоположении	—
6.	Иные сведения	—

3. Пояснения к сведениям об объекте недвижимости с кадастровым номером 24:11:0090102:1375 :

1.	—

1. Сведения о характерных точках контура объекта недвижимости с кадастровым номером 24:11:0090102:1376 :

Система координат МСК-167 (24) Зона № 4

Обозначение характерных точек границ	Содержатся в Едином государственном реестре недвижимости			Определены в ходе выполнения комплексных кадастровых работ			Метод определения координат	Формулы, примененные для расчета средней квадратической погрешности определения координат характерных точек (Mt), м, с подставленными в такие формулы значениями и итоговые (вычисленные) значения Mt, м
	координаты, м		Радиус, м	координаты, м		Радиус, м		
	X	Y	R	X	Y	R		
1	2	3	4	5	6	7	8	9
н2179О	—	—	—	638 494,85	97 411,57	—	Метод спутниковых геодезических измерений (определений)	√(0,10^2 + 0,10^2) = 0,10
н2180О	—	—	—	638 494,93	97 415,46	—		
н2181О	—	—	—	638 488,06	97 415,46	—		
н2182О	—	—	—	638 487,97	97 411,74	—		
н2179О	—	—	—	638 494,85	97 411,57	—		

2. Сведения о характеристиках объекта недвижимости с кадастровым номером 24:11:0090102:1376 :

№ п/п	Наименование характеристики	Значение характеристики
1	2	3
1.	Вид объекта недвижимости	Здание

1	2	3
2.	Ранее присвоенный государственный учетный номер (инвентарный) здания, сооружения, объекта незавершенного строительства	—
3.	Кадастровый номер земельного участка (земельных участков), в границах которого (которых) расположены здание, сооружение, объект незавершенного строительства	24:11:0090102:1160
4.	Уникальный учетный номер кадастрового квартала, в границах которого расположены здание, сооружение, объект незавершенного строительства	24:11:0090102
5.	Адрес здания, сооружения, объекта незавершенного строительства	—
5.1.	Сведения о местоположении здания, сооружения, объекта незавершенного строительства (при отсутствии адреса) в структурированном в соответствии с федеральной информационной адресной системой виде	—
5.2.	Дополнительные сведения о местоположении	—
6.	Иные сведения	—

3. Пояснения к сведениям об объекте недвижимости с кадастровым номером 24:11:0090102:1376 :

1.	—

1. Сведения о характерных точках контура объекта недвижимости с кадастровым номером 24:11:0090102:1377 :

Система координат МСК-167 (24) Зона № 4

Обозначение характерных точек границ	Содержатся в Едином государственном реестре недвижимости			Определены в ходе выполнения комплексных кадастровых работ			Метод определения координат	Формулы, примененные для расчета средней квадратической погрешности определения координат характерных точек (Mt), м, с подставленными в такие формулы значениями и итоговые (вычисленные) значения Mt, м
	координаты, м		Радиус, м	координаты, м		Радиус, м		
	X	Y	R	X	Y	R		
1	2	3	4	5	6	7	8	9
н2183О	—	—	—	638 496,14	97 452,93	—	Метод спутниковых геодезических измерений (определений)	√(0,10^2 + 0,10^2) = 0,10
н2184О	—	—	—	638 496,29	97 457,29	—		
н2185О	—	—	—	638 489,30	97 457,55	—		

1	2	3	4	5	6	7	8	9
н2186О	—	—	—	638 489,22	97 453,18	—	Метод спутниковых геодезических измерений (определений)	√(0,10^2 + 0,10^2) = 0,10
н2183О	—	—	—	638 496,14	97 452,93	—		

2. Сведения о характеристиках объекта недвижимости с кадастровым номером 24:11:0090102:1377 :

№ п/п	Наименование характеристики	Значение характеристики
1	2	3
1.	Вид объекта недвижимости	Здание
2.	Ранее присвоенный государственный учетный номер (инвентарный) здания, сооружения, объекта незавершенного строительства	—
3.	Кадастровый номер земельного участка (земельных участков), в границах которого (которых) расположены здание, сооружение, объект незавершенного строительства	24:11:0090102:1169
4.	Уникальный учетный номер кадастрового квартала, в границах которого расположены здание, сооружение, объект незавершенного строительства	24:11:0090102
5.	Адрес здания, сооружения, объекта незавершенного строительства	—
5.1.	Сведения о местоположении здания, сооружения, объекта незавершенного строительства (при отсутствии адреса) в структурированном в соответствии с федеральной информационной адресной системой виде	—
5.2.	Дополнительные сведения о местоположении	—
6.	Иные сведения	—

3. Пояснения к сведениям об объекте недвижимости с кадастровым номером 24:11:0090102:1377 :

1.	—

1. Сведения о характерных точках контура объекта недвижимости с кадастровым номером 24:11:0090102:1378 :

Система координат МСК-167 (24) Зона № 4

Обозначение характерных точек границ	Содержатся в Едином государственном реестре недвижимости			Определены в ходе выполнения комплексных кадастровых работ			Метод определения координат	Формулы, примененные для расчета средней квадратической погрешности определения координат характерных точек (Mt), м, с подставленными в такие формулы значениями и итоговые (вычисленные) значения Mt, м
	координаты, м		Радиус, м	координаты, м		Радиус, м		
	X	Y	R	X	Y	R		
1	2	3	4	5	6	7	8	9
н2187О	—	—	—	638 494,96	97 415,65	—	Метод спутниковых геодезических измерений (определений)	√(0,10^2 + 0,10^2) = 0,10
н2188О	—	—	—	638 495,01	97 419,74	—		
н2189О	—	—	—	638 488,52	97 419,63	—		
н2190О	—	—	—	638 488,46	97 415,74	—		
н2187О	—	—	—	638 494,96	97 415,65	—		

2. Сведения о характеристиках объекта недвижимости с кадастровым номером 24:11:0090102:1378 :

№ п/п	Наименование характеристики	Значение характеристики
1	2	3
1.	Вид объекта недвижимости	Здание
2.	Ранее присвоенный государственный учетный номер (инвентарный) здания, сооружения, объекта незавершенного строительства	—
3.	Кадастровый номер земельного участка (земельных участков), в границах которого (которых) расположены здание, сооружение, объект незавершенного строительства	24:11:0090102:1161
4.	Уникальный учетный номер кадастрового квартала, в границах которого расположены здание, сооружение, объект незавершенного строительства	24:11:0090102

1	2	3
5.	Адрес здания, сооружения, объекта незавершенного строительства	—
5.1.	Сведения о местоположении здания, сооружения, объекта незавершенного строительства (при отсутствии адреса) в структурированном в соответствии с федеральной информационной адресной системой виде	—
5.2.	Дополнительные сведения о местоположении	—
6.	Иные сведения	—

3. Пояснения к сведениям об объекте недвижимости с кадастровым номером 24:11:0090102:1378 :

1.	—

1. Сведения о характерных точках контура объекта недвижимости с кадастровым номером 24:11:0090102:1379 :

Система координат МСК-167 (24) Зона № 4

Обозначение характерных точек границ	Содержатся в Едином государственном реестре недвижимости			Определены в ходе выполнения комплексных кадастровых работ			Метод определения координат	Формулы, примененные для расчета средней квадратической погрешности определения координат характерных точек (Mt), м, с подставленными в такие формулы значениями и итоговые (вычисленные) значения Mt, м
	координаты, м		Радиус, м	координаты, м		Радиус, м		
	X	Y	R	X	Y	R		
1	2	3	4	5	6	7	8	9
н2192О	—	—	—	638 526,25	97 497,46	—	Метод спутниковых геодезических измерений (определений)	√(0,10^2 + 0,10^2) = 0,10
н2193О	—	—	—	638 519,51	97 497,51	—		
н2194О	—	—	—	638 519,49	97 491,46	—		
н2196О	—	—	—	638 519,93	97 491,47	—		
н2195О	—	—	—	638 526,20	97 491,42	—		
н2192О	—	—	—	638 526,25	97 497,46	—		

2. Сведения о характеристиках объекта недвижимости с кадастровым номером 24:11:0090102:1379 :

№ п/п	Наименование характеристики	Значение характеристики

1	2	3
1.	Вид объекта недвижимости	Здание
2.	Ранее присвоенный государственный учетный номер (инвентарный) здания, сооружения, объекта незавершенного строительства	—
3.	Кадастровый номер земельного участка (земельных участков), в границах которого (которых) расположены здание, сооружение, объект незавершенного строительства	24:11:0090102:1107
4.	Уникальный учетный номер кадастрового квартала, в границах которого расположены здание, сооружение, объект незавершенного строительства	24:11:0090102
5.	Адрес здания, сооружения, объекта незавершенного строительства	—
5.1.	Сведения о местоположении здания, сооружения, объекта незавершенного строительства (при отсутствии адреса) в структурированном в соответствии с федеральной информационной адресной системой виде	—
5.2.	Дополнительные сведения о местоположении	—
6.	Иные сведения	—

3. Пояснения к сведениям об объекте недвижимости с кадастровым номером 24:11:0090102:1379 :

1.	—

1. Сведения о характерных точках контура объекта недвижимости с кадастровым номером 24:11:0090102:1380 :

Система координат МСК-167 (24) Зона № 4

Обозначение характерных точек границ	Содержатся в Едином государственном реестре недвижимости			Определены в ходе выполнения комплексных кадастровых работ			Метод определения координат	Формулы, примененные для расчета средней квадратической погрешности определения координат характерных точек (Mt), м, с подставленными в такие формулы значениями и итоговые (вычисленные) значения Mt, м
	координаты, м		Радиус, м	координаты, м		Радиус, м		
	X	Y	R	X	Y	R		
1	2	3	4	5	6	7	8	9
н2197О	—	—	—	638 495,81	97 444,02	—	Метод спутниковых геодезических измерений (определений)	√(0,10^2 + 0,10^2) = 0,10
н2198О	—	—	—	638 495,97	97 448,22	—		

1	2	3	4	5	6	7	8	9
н2199О	—	—	—	638 489,13	97 448,47	—	Метод спутниковых геодезических измерений (определений)	√(0,10^2 + 0,10^2) = 0,10
н2200О	—	—	—	638 489,06	97 444,27	—		
н2197О	—	—	—	638 495,81	97 444,02	—		

2. Сведения о характеристиках объекта недвижимости с кадастровым номером 24:11:0090102:1380 :

№ п/п	Наименование характеристики	Значение характеристики
1	2	3
1.	Вид объекта недвижимости	Здание
2.	Ранее присвоенный государственный учетный номер (инвентарный) здания, сооружения, объекта незавершенного строительства	—
3.	Кадастровый номер земельного участка (земельных участков), в границах которого (которых) расположены здание, сооружение, объект незавершенного строительства	24:11:0090102:1167
4.	Уникальный учетный номер кадастрового квартала, в границах которого расположены здание, сооружение, объект незавершенного строительства	24:11:0090102
5.	Адрес здания, сооружения, объекта незавершенного строительства	—
5.1.	Сведения о местоположении здания, сооружения, объекта незавершенного строительства (при отсутствии адреса) в структурированном в соответствии с федеральной информационной адресной системой виде	—
5.2.	Дополнительные сведения о местоположении	—
6.	Иные сведения	—

3. Пояснения к сведениям об объекте недвижимости с кадастровым номером 24:11:0090102:1380 :

1.	—

1. Сведения о характерных точках контура объекта недвижимости с кадастровым номером 24:11:0090102:1382 :

Система координат МСК-167 (24) Зона № 4

Обозначение характерных точек границ	Содержатся в Едином государственном реестре недвижимости			Определены в ходе выполнения комплексных кадастровых работ			Метод определения координат	Формулы, примененные для расчета средней квадратической погрешности определения координат характерных точек (Mt), м, с подставленными в такие формулы значениями и итоговые (вычисленные) значения Mt, м
	координаты, м		Радиус, м	координаты, м		Радиус, м		
	X	Y	R	X	Y	R		
1	2	3	4	5	6	7	8	9
н2201О	—	—	—	638 466,30	97 402,06	—	Метод спутниковых геодезических измерений (определений)	√(0,10^2 + 0,10^2) = 0,10
н2202О	—	—	—	638 466,41	97 406,12	—		
н2203О	—	—	—	638 459,65	97 406,30	—		
н2204О	—	—	—	638 459,57	97 402,32	—		
н2201О	—	—	—	638 466,30	97 402,06	—		

2. Сведения о характеристиках объекта недвижимости с кадастровым номером 24:11:0090102:1382 :

№ п/п	Наименование характеристики	Значение характеристики
1	2	3
1.	Вид объекта недвижимости	Здание
2.	Ранее присвоенный государственный учетный номер (инвентарный) здания, сооружения, объекта незавершенного строительства	—
3.	Кадастровый номер земельного участка (земельных участков), в границах которого (которых) расположены здание, сооружение, объект незавершенного строительства	24:11:0090102:1242
4.	Уникальный учетный номер кадастрового квартала, в границах которого расположены здание, сооружение, объект незавершенного строительства	24:11:0090102

1	2	3
5.	Адрес здания, сооружения, объекта незавершенного строительства	—
5.1.	Сведения о местоположении здания, сооружения, объекта незавершенного строительства (при отсутствии адреса) в структурированном в соответствии с федеральной информационной адресной системой виде	—
5.2.	Дополнительные сведения о местоположении	—
6.	Иные сведения	—

3. Пояснения к сведениям об объекте недвижимости с кадастровым номером 24:11:0090102:1382 :

1.	—

1. Сведения о характерных точках контура объекта недвижимости с кадастровым номером 24:11:0090102:1383 :

Система координат МСК-167 (24) Зона № 4

Обозначение характерных точек границ	Содержатся в Едином государственном реестре недвижимости			Определены в ходе выполнения комплексных кадастровых работ			Метод определения координат	Формулы, примененные для расчета средней квадратической погрешности определения координат характерных точек (Mt), м, с подставленными в такие формулы значениями и итоговые (вычисленные) значения Mt, м
	координаты, м		Радиус, м	координаты, м		Радиус, м		
	X	Y	R	X	Y	R		
1	2	3	4	5	6	7	8	9
н2205О	—	—	—	638 494,75	97 388,24	—	Метод спутниковых геодезических измерений (определений)	√(0,10^2 + 0,10^2) = 0,10
н2206О	—	—	—	638 494,67	97 391,92	—		
н2207О	—	—	—	638 487,29	97 391,79	—		
н2208О	—	—	—	638 487,32	97 388,11	—		
н2205О	—	—	—	638 494,75	97 388,24	—		

2. Сведения о характеристиках объекта недвижимости с кадастровым номером 24:11:0090102:1383 :

№ п/п	Наименование характеристики	Значение характеристики
1	2	3
1.	Вид объекта недвижимости	Здание

1	2	3
2.	Ранее присвоенный государственный учетный номер (инвентарный) здания, сооружения, объекта незавершенного строительства	—
3.	Кадастровый номер земельного участка (земельных участков), в границах которого (которых) расположены здание, сооружение, объект незавершенного строительства	24:11:0090102:1155
4.	Уникальный учетный номер кадастрового квартала, в границах которого расположены здание, сооружение, объект незавершенного строительства	24:11:0090102
5.	Адрес здания, сооружения, объекта незавершенного строительства	—
5.1.	Сведения о местоположении здания, сооружения, объекта незавершенного строительства (при отсутствии адреса) в структурированном в соответствии с федеральной информационной адресной системой виде	—
5.2.	Дополнительные сведения о местоположении	—
6.	Иные сведения	—

3. Пояснения к сведениям об объекте недвижимости с кадастровым номером 24:11:0090102:1383 :

1.	—

1. Сведения о характерных точках контура объекта недвижимости с кадастровым номером 24:11:0090102:1384 :

Система координат МСК-167 (24) Зона № 4

Обозначение характерных точек границ	Содержатся в Едином государственном реестре недвижимости			Определены в ходе выполнения комплексных кадастровых работ			Метод определения координат	Формулы, примененные для расчета средней квадратической погрешности определения координат характерных точек (Mt), м, с подставленными в такие формулы значениями и итоговые (вычисленные) значения Mt, м
	координаты, м		Радиус, м	координаты, м		Радиус, м		
	X	Y	R	X	Y	R		
1	2	3	4	5	6	7	8	9
н2209О	—	—	—	638 482,59	97 421,77	—	Метод спутниковых геодезических измерений (определений)	√(0,10^2 + 0,10^2) = 0,10
н2210О	—	—	—	638 482,72	97 425,88	—		
н2211О	—	—	—	638 475,71	97 426,06	—		

1	2	3	4	5	6	7	8	9
н2212О	—	—	—	638 475,61	97 421,95	—	Метод спутниковых геодезических измерений (определений)	√(0,10^2 + 0,10^2) = 0,10
н2209О	—	—	—	638 482,59	97 421,77	—		

2. Сведения о характеристиках объекта недвижимости с кадастровым номером 24:11:0090102:1384 :

№ п/п	Наименование характеристики	Значение характеристики
1	2	3
1.	Вид объекта недвижимости	Здание
2.	Ранее присвоенный государственный учетный номер (инвентарный) здания, сооружения, объекта незавершенного строительства	—
3.	Кадастровый номер земельного участка (земельных участков), в границах которого (которых) расположены здание, сооружение, объект незавершенного строительства	24:11:0090102:1200
4.	Уникальный учетный номер кадастрового квартала, в границах которого расположены здание, сооружение, объект незавершенного строительства	24:11:0090102
5.	Адрес здания, сооружения, объекта незавершенного строительства	—
5.1.	Сведения о местоположении здания, сооружения, объекта незавершенного строительства (при отсутствии адреса) в структурированном в соответствии с федеральной информационной адресной системой виде	—
5.2.	Дополнительные сведения о местоположении	—
6.	Иные сведения	—

3. Пояснения к сведениям об объекте недвижимости с кадастровым номером 24:11:0090102:1384 :

1.	—

1. Сведения о характерных точках контура объекта недвижимости с кадастровым номером 24:11:0090102:1385 :

Система координат МСК-167 (24) Зона № 4

Обозначение характерных точек границ	Содержатся в Едином государственном реестре недвижимости			Определены в ходе выполнения комплексных кадастровых работ			Метод определения координат	Формулы, примененные для расчета средней квадратической погрешности определения координат характерных точек (Mt), м, с подставленными в такие формулы значениями и итоговые (вычисленные) значения Mt, м
	координаты, м		Радиус, м	координаты, м		Радиус, м		
	X	Y	R	X	Y	R		
1	2	3	4	5	6	7	8	9
н2213О	—	—	—	638 526,66	97 463,53	—	Метод спутниковых геодезических измерений (определений)	√(0,10^2 + 0,10^2) = 0,10
н2214О	—	—	—	638 526,57	97 467,72	—		
н2215О	—	—	—	638 519,42	97 467,79	—		
н2216О	—	—	—	638 519,39	97 463,60	—		
н2213О	—	—	—	638 526,66	97 463,53	—		

2. Сведения о характеристиках объекта недвижимости с кадастровым номером 24:11:0090102:1385 :

№ п/п	Наименование характеристики	Значение характеристики
1	2	3
1.	Вид объекта недвижимости	Здание
2.	Ранее присвоенный государственный учетный номер (инвентарный) здания, сооружения, объекта незавершенного строительства	—
3.	Кадастровый номер земельного участка (земельных участков), в границах которого (которых) расположены здание, сооружение, объект незавершенного строительства	24:11:0090102:1100
4.	Уникальный учетный номер кадастрового квартала, в границах которого расположены здание, сооружение, объект незавершенного строительства	24:11:0090102

1	2	3
5.	Адрес здания, сооружения, объекта незавершенного строительства	—
5.1.	Сведения о местоположении здания, сооружения, объекта незавершенного строительства (при отсутствии адреса) в структурированном в соответствии с федеральной информационной адресной системой виде	—
5.2.	Дополнительные сведения о местоположении	—
6.	Иные сведения	—

3. Пояснения к сведениям об объекте недвижимости с кадастровым номером 24:11:0090102:1385 :

1.	—

1. Сведения о характерных точках контура объекта недвижимости с кадастровым номером 24:11:0090102:1386 :

Система координат МСК-167 (24) Зона № 4

Обозначение характерных точек границ	Содержатся в Едином государственном реестре недвижимости			Определены в ходе выполнения комплексных кадастровых работ			Метод определения координат	Формулы, примененные для расчета средней квадратической погрешности определения координат характерных точек (Mt), м, с подставленными в такие формулы значениями и итоговые (вычисленные) значения Mt, м
	координаты, м		Радиус, м	координаты, м		Радиус, м		
	X	Y	R	X	Y	R		
1	2	3	4	5	6	7	8	9
н2217О	—	—	—	638 486,78	97 531,62	—	Метод спутниковых геодезических измерений (определений)	√(0,10^2 + 0,10^2) = 0,10
н2218О	—	—	—	638 486,91	97 535,36	—		
н2219О	—	—	—	638 479,97	97 535,70	—		
н2220О	—	—	—	638 479,84	97 531,85	—		
н2217О	—	—	—	638 486,78	97 531,62	—		

2. Сведения о характеристиках объекта недвижимости с кадастровым номером 24:11:0090102:1386 :

№ п/п	Наименование характеристики	Значение характеристики
1	2	3
1.	Вид объекта недвижимости	Здание

1	2	3
2.	Ранее присвоенный государственный учетный номер (инвентарный) здания, сооружения, объекта незавершенного строительства	—
3.	Кадастровый номер земельного участка (земельных участков), в границах которого (которых) расположены здание, сооружение, объект незавершенного строительства	24:11:0090102:1226
4.	Уникальный учетный номер кадастрового квартала, в границах которого расположены здание, сооружение, объект незавершенного строительства	24:11:0090102
5.	Адрес здания, сооружения, объекта незавершенного строительства	—
5.1.	Сведения о местоположении здания, сооружения, объекта незавершенного строительства (при отсутствии адреса) в структурированном в соответствии с федеральной информационной адресной системой виде	—
5.2.	Дополнительные сведения о местоположении	—
6.	Иные сведения	—

3. Пояснения к сведениям об объекте недвижимости с кадастровым номером 24:11:0090102:1386 :

1.	—

1. Сведения о характерных точках контура объекта недвижимости с кадастровым номером 24:11:0090102:1387 :

Система координат МСК-167 (24) Зона № 4

Обозначение характерных точек границ	Содержатся в Едином государственном реестре недвижимости			Определены в ходе выполнения комплексных кадастровых работ			Метод определения координат	Формулы, примененные для расчета средней квадратической погрешности определения координат характерных точек (Mt), м, с подставленными в такие формулы значениями и итоговые (вычисленные) значения Mt, м
	координаты, м		Радиус, м	координаты, м		Радиус, м		
	X	Y	R	X	Y	R		
1	2	3	4	5	6	7	8	9
н2221О	—	—	—	638 465,57	97 389,08	—	Метод спутниковых геодезических измерений (определений)	√(0,10^2 + 0,10^2) = 0,10
н2222О	—	—	—	638 458,28	97 389,48	—		
н2223О	—	—	—	638 458,27	97 388,45	—		

1	2	3	4	5	6	7	8	9
н2224О	—	—	—	638 465,53	97 388,32	—	Метод спутниковых геодезических измерений (определений)	√(0,10^2 + 0,10^2) = 0,10
н2221О	—	—	—	638 465,57	97 389,08	—		

2. Сведения о характеристиках объекта недвижимости с кадастровым номером 24:11:0090102:1387 :

№ п/п	Наименование характеристики	Значение характеристики
1	2	3
1.	Вид объекта недвижимости	Здание
2.	Ранее присвоенный государственный учетный номер (инвентарный) здания, сооружения, объекта незавершенного строительства	—
3.	Кадастровый номер земельного участка (земельных участков), в границах которого (которых) расположены здание, сооружение, объект незавершенного строительства	24:11:0090102:1238
4.	Уникальный учетный номер кадастрового квартала, в границах которого расположены здание, сооружение, объект незавершенного строительства	24:11:0090102
5.	Адрес здания, сооружения, объекта незавершенного строительства	—
5.1.	Сведения о местоположении здания, сооружения, объекта незавершенного строительства (при отсутствии адреса) в структурированном в соответствии с федеральной информационной адресной системой виде	—
5.2.	Дополнительные сведения о местоположении	—
6.	Иные сведения	—

3. Пояснения к сведениям об объекте недвижимости с кадастровым номером 24:11:0090102:1387 :

1.	—

1. Сведения о характерных точках контура объекта недвижимости с кадастровым номером 24:11:0090102:1388 :

Система координат МСК-167 (24) Зона № 4

Обозначение характерных точек границ	Содержатся в Едином государственном реестре недвижимости			Определены в ходе выполнения комплексных кадастровых работ			Метод определения координат	Формулы, примененные для расчета средней квадратической погрешности определения координат характерных точек (Mt), м, с подставленными в такие формулы значениями и итоговые (вычисленные) значения Mt, м
	координаты, м		Радиус, м	координаты, м		Радиус, м		
	X	Y	R	X	Y	R		
1	2	3	4	5	6	7	8	9
н2225О	—	—	—	638 469,91	97 510,42	—	Метод спутниковых геодезических измерений (определений)	√(0,10^2 + 0,10^2) = 0,10
н2226О	—	—	—	638 470,04	97 514,80	—		
н2227О	—	—	—	638 463,53	97 515,00	—		
н2228О	—	—	—	638 463,41	97 510,61	—		
н2225О	—	—	—	638 469,91	97 510,42	—		

2. Сведения о характеристиках объекта недвижимости с кадастровым номером 24:11:0090102:1388 :

№ п/п	Наименование характеристики	Значение характеристики
1	2	3
1.	Вид объекта недвижимости	Здание
2.	Ранее присвоенный государственный учетный номер (инвентарный) здания, сооружения, объекта незавершенного строительства	—
3.	Кадастровый номер земельного участка (земельных участков), в границах которого (которых) расположены здание, сооружение, объект незавершенного строительства	24:11:0090102:1268
4.	Уникальный учетный номер кадастрового квартала, в границах которого расположены здание, сооружение, объект незавершенного строительства	24:11:0090102

1	2	3
5.	Адрес здания, сооружения, объекта незавершенного строительства	—
5.1.	Сведения о местоположении здания, сооружения, объекта незавершенного строительства (при отсутствии адреса) в структурированном в соответствии с федеральной информационной адресной системой виде	—
5.2.	Дополнительные сведения о местоположении	—
6.	Иные сведения	—

3. Пояснения к сведениям об объекте недвижимости с кадастровым номером 24:11:0090102:1388 :

1.	—

1. Сведения о характерных точках контура объекта недвижимости с кадастровым номером 24:11:0090102:1389 :

Система координат МСК-167 (24) Зона № 4

Обозначение характерных точек границ	Содержатся в Едином государственном реестре недвижимости			Определены в ходе выполнения комплексных кадастровых работ			Метод определения координат	Формулы, примененные для расчета средней квадратической погрешности определения координат характерных точек (Mt), м, с подставленными в такие формулы значениями и итоговые (вычисленные) значения Mt, м
	координаты, м		Радиус, м	координаты, м		Радиус, м		
	X	Y	R	X	Y	R		
1	2	3	4	5	6	7	8	9
н2229О	—	—	—	638 495,00	97 420,03	—	Метод спутниковых геодезических измерений (определений)	√(0,10^2 + 0,10^2) = 0,10
н2230О	—	—	—	638 495,23	97 424,09	—		
н2231О	—	—	—	638 486,27	97 424,24	—		
н2232О	—	—	—	638 486,19	97 420,07	—		
н2233О	—	—	—	638 488,52	97 420,06	—		
н2229О	—	—	—	638 495,00	97 420,03	—		

2. Сведения о характеристиках объекта недвижимости с кадастровым номером 24:11:0090102:1389 :

№ п/п	Наименование характеристики	Значение характеристики

1	2	3
1.	Вид объекта недвижимости	Здание
2.	Ранее присвоенный государственный учетный номер (инвентарный) здания, сооружения, объекта незавершенного строительства	—
3.	Кадастровый номер земельного участка (земельных участков), в границах которого (которых) расположены здание, сооружение, объект незавершенного строительства	24:11:0090102:1162
4.	Уникальный учетный номер кадастрового квартала, в границах которого расположены здание, сооружение, объект незавершенного строительства	24:11:0090102
5.	Адрес здания, сооружения, объекта незавершенного строительства	—
5.1.	Сведения о местоположении здания, сооружения, объекта незавершенного строительства (при отсутствии адреса) в структурированном в соответствии с федеральной информационной адресной системой виде	—
5.2.	Дополнительные сведения о местоположении	—
6.	Иные сведения	—

3. Пояснения к сведениям об объекте недвижимости с кадастровым номером 24:11:0090102:1389 :

1.	—

1. Сведения о характерных точках контура объекта недвижимости с кадастровым номером 24:11:0090102:1390 :

Система координат МСК-167 (24) Зона № 4

Обозначение характерных точек границ	Содержатся в Едином государственном реестре недвижимости			Определены в ходе выполнения комплексных кадастровых работ			Метод определения координат	Формулы, примененные для расчета средней квадратической погрешности определения координат характерных точек (Mt), м, с подставленными в такие формулы значениями и итоговые (вычисленные) значения Mt, м
	координаты, м		Радиус, м	координаты, м		Радиус, м		
	X	Y	R	X	Y	R		
1	2	3	4	5	6	7	8	9
н2234О	—	—	—	638 514,64	97 542,11	—	Метод спутниковых геодезических измерений (определений)	√(0,10^2 + 0,10^2) = 0,10
н2235О	—	—	—	638 514,64	97 546,09	—		

1	2	3	4	5	6	7	8	9
н2236О	—	—	—	638 507,29	97 546,43	—	Метод спутниковых геодезических измерений (определений)	√(0,10^2 + 0,10^2) = 0,10
н2237О	—	—	—	638 507,12	97 542,39	—		
н2238О	—	—	—	638 513,57	97 542,15	—		
н2234О	—	—	—	638 514,64	97 542,11	—		

2. Сведения о характеристиках объекта недвижимости с кадастровым номером 24:11:0090102:1390 :

№ п/п	Наименование характеристики	Значение характеристики
1	2	3
1.	Вид объекта недвижимости	Здание
2.	Ранее присвоенный государственный учетный номер (инвентарный) здания, сооружения, объекта незавершенного строительства	—
3.	Кадастровый номер земельного участка (земельных участков), в границах которого (которых) расположены здание, сооружение, объект незавершенного строительства	24:11:0090102:1149
4.	Уникальный учетный номер кадастрового квартала, в границах которого расположены здание, сооружение, объект незавершенного строительства	24:11:0090102
5.	Адрес здания, сооружения, объекта незавершенного строительства	—
5.1.	Сведения о местоположении здания, сооружения, объекта незавершенного строительства (при отсутствии адреса) в структурированном в соответствии с федеральной информационной адресной системой виде	—
5.2.	Дополнительные сведения о местоположении	—
6.	Иные сведения	—

3. Пояснения к сведениям об объекте недвижимости с кадастровым номером 24:11:0090102:1390 :

1.	—

1. Сведения о характерных точках контура объекта недвижимости с кадастровым номером 24:11:0090102:1391 :

Система координат МСК-167 (24) Зона № 4

Обозначение характерных точек границ	Содержатся в Едином государственном реестре недвижимости			Определены в ходе выполнения комплексных кадастровых работ			Метод определения координат	Формулы, примененные для расчета средней квадратической погрешности определения координат характерных точек (Mt), м, с подставленными в такие формулы значениями и итоговые (вычисленные) значения Mt, м
	координаты, м		Радиус, м	координаты, м		Радиус, м		
	X	Y	R	X	Y	R		
1	2	3	4	5	6	7	8	9
н2239О	—	—	—	638 513,41	97 492,38	—	Метод спутниковых геодезических измерений (определений)	√(0,10^2 + 0,10^2) = 0,10
н2240О	—	—	—	638 513,59	97 496,56	—		
н2241О	—	—	—	638 506,64	97 496,72	—		
н2242О	—	—	—	638 506,29	97 492,54	—		
н2239О	—	—	—	638 513,41	97 492,38	—		

2. Сведения о характеристиках объекта недвижимости с кадастровым номером 24:11:0090102:1391 :

№ п/п	Наименование характеристики	Значение характеристики
1	2	3
1.	Вид объекта недвижимости	Здание
2.	Ранее присвоенный государственный учетный номер (инвентарный) здания, сооружения, объекта незавершенного строительства	—
3.	Кадастровый номер земельного участка (земельных участков), в границах которого (которых) расположены здание, сооружение, объект незавершенного строительства	24:11:0090102:1138
4.	Уникальный учетный номер кадастрового квартала, в границах которого расположены здание, сооружение, объект незавершенного строительства	24:11:0090102

1	2	3
5.	Адрес здания, сооружения, объекта незавершенного строительства	—
5.1.	Сведения о местоположении здания, сооружения, объекта незавершенного строительства (при отсутствии адреса) в структурированном в соответствии с федеральной информационной адресной системой виде	—
5.2.	Дополнительные сведения о местоположении	—
6.	Иные сведения	—

3. Пояснения к сведениям об объекте недвижимости с кадастровым номером 24:11:0090102:1391 :

1.	—

1. Сведения о характерных точках контура объекта недвижимости с кадастровым номером 24:11:0090102:1392 :

Система координат МСК-167 (24) Зона № 4

Обозначение характерных точек границ	Содержатся в Едином государственном реестре недвижимости			Определены в ходе выполнения комплексных кадастровых работ			Метод определения координат	Формулы, примененные для расчета средней квадратической погрешности определения координат характерных точек (Mt), м, с подставленными в такие формулы значениями и итоговые (вычисленные) значения Mt, м
	координаты, м		Радиус, м	координаты, м		Радиус, м		
	X	Y	R	X	Y	R		
1	2	3	4	5	6	7	8	9
н2243О	—	—	—	638 470,04	97 514,80	—	Метод спутниковых геодезических измерений (определений)	√(0,10^2 + 0,10^2) = 0,10
н2244О	—	—	—	638 470,16	97 518,72	—		
н2245О	—	—	—	638 463,64	97 518,92	—		
н2246О	—	—	—	638 463,53	97 515,00	—		
н2243О	—	—	—	638 470,04	97 514,80	—		

2. Сведения о характеристиках объекта недвижимости с кадастровым номером 24:11:0090102:1392 :

№ п/п	Наименование характеристики	Значение характеристики
1	2	3
1.	Вид объекта недвижимости	Здание

1	2	3
2.	Ранее присвоенный государственный учетный номер (инвентарный) здания, сооружения, объекта незавершенного строительства	—
3.	Кадастровый номер земельного участка (земельных участков), в границах которого (которых) расположены здание, сооружение, объект незавершенного строительства	24:11:0090102:1269
4.	Уникальный учетный номер кадастрового квартала, в границах которого расположены здание, сооружение, объект незавершенного строительства	24:11:0090102
5.	Адрес здания, сооружения, объекта незавершенного строительства	—
5.1.	Сведения о местоположении здания, сооружения, объекта незавершенного строительства (при отсутствии адреса) в структурированном в соответствии с федеральной информационной адресной системой виде	—
5.2.	Дополнительные сведения о местоположении	—
6.	Иные сведения	—

3. Пояснения к сведениям об объекте недвижимости с кадастровым номером 24:11:0090102:1392 :

1.	—

1. Сведения о характерных точках контура объекта недвижимости с кадастровым номером 24:11:0090102:1396 :

Система координат МСК-167 (24) Зона № 4

Обозначение характерных точек границ	Содержатся в Едином государственном реестре недвижимости			Определены в ходе выполнения комплексных кадастровых работ			Метод определения координат	Формулы, примененные для расчета средней квадратической погрешности определения координат характерных точек (Mt), м, с подставленными в такие формулы значениями и итоговые (вычисленные) значения Mt, м
	координаты, м		Радиус, м	координаты, м		Радиус, м		
	X	Y	R	X	Y	R		
1	2	3	4	5	6	7	8	9
н2247О	—	—	—	638 485,59	97 498,15	—	Метод спутниковых геодезических измерений (определений)	√(0,10^2 + 0,10^2) = 0,10
н2248О	—	—	—	638 485,73	97 502,06	—		
н2249О	—	—	—	638 478,85	97 502,29	—		

1	2	3	4	5	6	7	8	9
н2250О	—	—	—	638 478,73	97 498,38	—	Метод спутниковых геодезических измерений (определений)	√(0,10^2 + 0,10^2) = 0,10
н2247О	—	—	—	638 485,59	97 498,15	—		

2. Сведения о характеристиках объекта недвижимости с кадастровым номером 24:11:0090102:1396 :

№ п/п	Наименование характеристики	Значение характеристики
1	2	3
1.	Вид объекта недвижимости	Здание
2.	Ранее присвоенный государственный учетный номер (инвентарный) здания, сооружения, объекта незавершенного строительства	—
3.	Кадастровый номер земельного участка (земельных участков), в границах которого (которых) расположены здание, сооружение, объект незавершенного строительства	24:11:0090102:1218
4.	Уникальный учетный номер кадастрового квартала, в границах которого расположены здание, сооружение, объект незавершенного строительства	24:11:0090102
5.	Адрес здания, сооружения, объекта незавершенного строительства	—
5.1.	Сведения о местоположении здания, сооружения, объекта незавершенного строительства (при отсутствии адреса) в структурированном в соответствии с федеральной информационной адресной системой виде	—
5.2.	Дополнительные сведения о местоположении	—
6.	Иные сведения	—

3. Пояснения к сведениям об объекте недвижимости с кадастровым номером 24:11:0090102:1396 :

1.	—

1. Сведения о характерных точках контура объекта недвижимости с кадастровым номером 24:11:0090102:1406 :

Система координат МСК-167 (24) Зона № 4

Обозначение характерных точек границ	Содержатся в Едином государственном реестре недвижимости			Определены в ходе выполнения комплексных кадастровых работ			Метод определения координат	Формулы, примененные для расчета средней квадратической погрешности определения координат характерных точек (Mt), м, с подставленными в такие формулы значениями и итоговые (вычисленные) значения Mt, м
	координаты, м		Радиус, м	координаты, м		Радиус, м		
	X	Y	R	X	Y	R		
1	2	3	4	5	6	7	8	9
н2251О	—	—	—	638 467,17	97 426,06	—	Метод спутниковых геодезических измерений (определений)	√(0,10^2 + 0,10^2) = 0,10
н2252О	—	—	—	638 467,32	97 430,21	—		
н2253О	—	—	—	638 460,20	97 430,47	—		
н2254О	—	—	—	638 460,09	97 426,32	—		
н2251О	—	—	—	638 467,17	97 426,06	—		

2. Сведения о характеристиках объекта недвижимости с кадастровым номером 24:11:0090102:1406 :

№ п/п	Наименование характеристики	Значение характеристики
1	2	3
1.	Вид объекта недвижимости	Здание
2.	Ранее присвоенный государственный учетный номер (инвентарный) здания, сооружения, объекта незавершенного строительства	—
3.	Кадастровый номер земельного участка (земельных участков), в границах которого (которых) расположены здание, сооружение, объект незавершенного строительства	24:11:0090102:1033
4.	Уникальный учетный номер кадастрового квартала, в границах которого расположены здание, сооружение, объект незавершенного строительства	24:11:0090102

1	2	3
5.	Адрес здания, сооружения, объекта незавершенного строительства	—
5.1.	Сведения о местоположении здания, сооружения, объекта незавершенного строительства (при отсутствии адреса) в структурированном в соответствии с федеральной информационной адресной системой виде	—
5.2.	Дополнительные сведения о местоположении	—
6.	Иные сведения	—

3. Пояснения к сведениям об объекте недвижимости с кадастровым номером 24:11:0090102:1406 :

1.	—

1. Сведения о характерных точках контура объекта недвижимости с кадастровым номером 24:11:0090102:1412 :

Система координат МСК-167 (24) Зона № 4

Обозначение характерных точек границ	Содержатся в Едином государственном реестре недвижимости			Определены в ходе выполнения комплексных кадастровых работ			Метод определения координат	Формулы, примененные для расчета средней квадратической погрешности определения координат характерных точек (Mt), м, с подставленными в такие формулы значениями и итоговые (вычисленные) значения Mt, м
	координаты, м		Радиус, м	координаты, м		Радиус, м		
	X	Y	R	X	Y	R		
1	2	3	4	5	6	7	8	9
н2255О	—	—	—	638 487,46	97 550,85	—	Метод спутниковых геодезических измерений (определений)	√(0,10^2 + 0,10^2) = 0,10
н2256О	—	—	—	638 487,56	97 554,27	—		
н2257О	—	—	—	638 480,92	97 554,62	—		
н2258О	—	—	—	638 480,73	97 551,18	—		
н2255О	—	—	—	638 487,46	97 550,85	—		

2. Сведения о характеристиках объекта недвижимости с кадастровым номером 24:11:0090102:1412 :

№ п/п	Наименование характеристики	Значение характеристики
1	2	3
1.	Вид объекта недвижимости	Здание

1	2	3
2.	Ранее присвоенный государственный учетный номер (инвентарный) здания, сооружения, объекта незавершенного строительства	—
3.	Кадастровый номер земельного участка (земельных участков), в границах которого (которых) расположены здание, сооружение, объект незавершенного строительства	24:11:0090102:1231
4.	Уникальный учетный номер кадастрового квартала, в границах которого расположены здание, сооружение, объект незавершенного строительства	24:11:0090102
5.	Адрес здания, сооружения, объекта незавершенного строительства	—
5.1.	Сведения о местоположении здания, сооружения, объекта незавершенного строительства (при отсутствии адреса) в структурированном в соответствии с федеральной информационной адресной системой виде	—
5.2.	Дополнительные сведения о местоположении	—
6.	Иные сведения	—

3. Пояснения к сведениям об объекте недвижимости с кадастровым номером 24:11:0090102:1412 :

1.	—

1. Сведения о характерных точках контура объекта недвижимости с кадастровым номером 24:11:0090102:1415 :

Система координат МСК-167 (24) Зона № 4

Обозначение характерных точек границ	Содержатся в Едином государственном реестре недвижимости			Определены в ходе выполнения комплексных кадастровых работ			Метод определения координат	Формулы, примененные для расчета средней квадратической погрешности определения координат характерных точек (Mt), м, с подставленными в такие формулы значениями и итоговые (вычисленные) значения Mt, м
	координаты, м		Радиус, м	координаты, м		Радиус, м		
	X	Y	R	X	Y	R		
1	2	3	4	5	6	7	8	9
н2259О	—	—	—	638 513,07	97 537,43	—	Метод спутниковых геодезических измерений (определений)	√(0,10^2 + 0,10^2) = 0,10
н2260О	—	—	—	638 506,94	97 537,62	—		
н2261О	—	—	—	638 507,12	97 541,98	—		

1	2	3	4	5	6	7	8	9
н2262О	—	—	—	638 513,11	97 541,81	—	Метод спутниковых геодезических измерений (определений)	√(0,10^2 + 0,10^2) = 0,10
н2259О	—	—	—	638 513,07	97 537,43	—		

2. Сведения о характеристиках объекта недвижимости с кадастровым номером 24:11:0090102:1415 :

№ п/п	Наименование характеристики	Значение характеристики
1	2	3
1.	Вид объекта недвижимости	Здание
2.	Ранее присвоенный государственный учетный номер (инвентарный) здания, сооружения, объекта незавершенного строительства	—
3.	Кадастровый номер земельного участка (земельных участков), в границах которого (которых) расположены здание, сооружение, объект незавершенного строительства	24:11:0090102:1148
4.	Уникальный учетный номер кадастрового квартала, в границах которого расположены здание, сооружение, объект незавершенного строительства	24:11:0090102
5.	Адрес здания, сооружения, объекта незавершенного строительства	—
5.1.	Сведения о местоположении здания, сооружения, объекта незавершенного строительства (при отсутствии адреса) в структурированном в соответствии с федеральной информационной адресной системой виде	—
5.2.	Дополнительные сведения о местоположении	—
6.	Иные сведения	—

3. Пояснения к сведениям об объекте недвижимости с кадастровым номером 24:11:0090102:1415 :

1.	—

1. Сведения о характерных точках контура объекта недвижимости с кадастровым номером 24:11:0090102:1421 :

Система координат МСК-167 (24) Зона № 4

Обозначение характерных точек границ	Содержатся в Едином государственном реестре недвижимости			Определены в ходе выполнения комплексных кадастровых работ			Метод определения координат	Формулы, примененные для расчета средней квадратической погрешности определения координат характерных точек (Mt), м, с подставленными в такие формулы значениями и итоговые (вычисленные) значения Mt, м
	координаты, м		Радиус, м	координаты, м		Радиус, м		
	X	Y	R	X	Y	R		
1	2	3	4	5	6	7	8	9
н2263О	—	—	—	638 481,56	97 389,42	—	Метод спутниковых геодезических измерений (определений)	√(0,10^2 + 0,10^2) = 0,10
н2264О	—	—	—	638 481,68	97 393,12	—		
н2265О	—	—	—	638 474,66	97 393,30	—		
н2266О	—	—	—	638 474,54	97 389,60	—		
н2263О	—	—	—	638 481,56	97 389,42	—		

2. Сведения о характеристиках объекта недвижимости с кадастровым номером 24:11:0090102:1421 :

№ п/п	Наименование характеристики	Значение характеристики
1	2	3
1.	Вид объекта недвижимости	Здание
2.	Ранее присвоенный государственный учетный номер (инвентарный) здания, сооружения, объекта незавершенного строительства	—
3.	Кадастровый номер земельного участка (земельных участков), в границах которого (которых) расположены здание, сооружение, объект незавершенного строительства	24:11:0090102:1192
4.	Уникальный учетный номер кадастрового квартала, в границах которого расположены здание, сооружение, объект незавершенного строительства	24:11:0090102

1	2	3
5.	Адрес здания, сооружения, объекта незавершенного строительства	—
5.1.	Сведения о местоположении здания, сооружения, объекта незавершенного строительства (при отсутствии адреса) в структурированном в соответствии с федеральной информационной адресной системой виде	—
5.2.	Дополнительные сведения о местоположении	—
6.	Иные сведения	—

3. Пояснения к сведениям об объекте недвижимости с кадастровым номером 24:11:0090102:1421 :

1.	—

1. Сведения о характерных точках контура объекта недвижимости с кадастровым номером 24:11:0090102:1427 :

Система координат МСК-167 (24) Зона № 4

Обозначение характерных точек границ	Содержатся в Едином государственном реестре недвижимости			Определены в ходе выполнения комплексных кадастровых работ			Метод определения координат	Формулы, примененные для расчета средней квадратической погрешности определения координат характерных точек (Mt), м, с подставленными в такие формулы значениями и итоговые (вычисленные) значения Mt, м
	координаты, м		Радиус, м	координаты, м		Радиус, м		
	X	Y	R	X	Y	R		
1	2	3	4	5	6	7	8	9
н2267О	—	—	—	639 770,53	97 818,97	—	Метод спутниковых геодезических измерений (определений)	√(0,10^2 + 0,10^2) = 0,10
н2268О	—	—	—	639 774,56	97 825,14	—		
н2269О	—	—	—	639 767,96	97 829,44	—		
н2270О	—	—	—	639 763,94	97 823,26	—		
н2267О	—	—	—	639 770,53	97 818,97	—		

2. Сведения о характеристиках объекта недвижимости с кадастровым номером 24:11:0090102:1427 :

№ п/п	Наименование характеристики	Значение характеристики
1	2	3
1.	Вид объекта недвижимости	Здание

1	2	3
2.	Ранее присвоенный государственный учетный номер (инвентарный) здания, сооружения, объекта незавершенного строительства	—
3.	Кадастровый номер земельного участка (земельных участков), в границах которого (которых) расположены здание, сооружение, объект незавершенного строительства	24:11:0090102:540
4.	Уникальный учетный номер кадастрового квартала, в границах которого расположены здание, сооружение, объект незавершенного строительства	24:11:0090102
5.	Адрес здания, сооружения, объекта незавершенного строительства	—
5.1.	Сведения о местоположении здания, сооружения, объекта незавершенного строительства (при отсутствии адреса) в структурированном в соответствии с федеральной информационной адресной системой виде	—
5.2.	Дополнительные сведения о местоположении	—
6.	Иные сведения	—

3. Пояснения к сведениям об объекте недвижимости с кадастровым номером 24:11:0090102:1427 :

1.	—

1. Сведения о характерных точках контура объекта недвижимости с кадастровым номером 24:11:0090102:1443 :

Система координат МСК-167 (24) Зона № 4

Обозначение характерных точек границ	Содержатся в Едином государственном реестре недвижимости			Определены в ходе выполнения комплексных кадастровых работ			Метод определения координат	Формулы, примененные для расчета средней квадратической погрешности определения координат характерных точек (Mt), м, с подставленными в такие формулы значениями и итоговые (вычисленные) значения Mt, м
	координаты, м		Радиус, м	координаты, м		Радиус, м		
	X	Y	R	X	Y	R		
1	2	3	4	5	6	7	8	9
н2271О	—	—	—	638 510,86	97 400,20	—	Метод спутниковых геодезических измерений (определений)	√(0,10^2 + 0,10^2) = 0,10
н2272О	—	—	—	638 511,06	97 404,42	—		
н2273О	—	—	—	638 503,84	97 404,58	—		

1	2	3	4	5	6	7	8	9
н2274О	—	—	—	638 503,75	97 400,37	—	Метод спутниковых геодезических измерений (определений)	√(0,10^2 + 0,10^2) = 0,10
н2271О	—	—	—	638 510,86	97 400,20	—		

2. Сведения о характеристиках объекта недвижимости с кадастровым номером 24:11:0090102:1443 :

№ п/п	Наименование характеристики	Значение характеристики
1	2	3
1.	Вид объекта недвижимости	Здание
2.	Ранее присвоенный государственный учетный номер (инвентарный) здания, сооружения, объекта незавершенного строительства	—
3.	Кадастровый номер земельного участка (земельных участков), в границах которого (которых) расположены здание, сооружение, объект незавершенного строительства	24:11:0090102:1118
4.	Уникальный учетный номер кадастрового квартала, в границах которого расположены здание, сооружение, объект незавершенного строительства	24:11:0090102
5.	Адрес здания, сооружения, объекта незавершенного строительства	—
5.1.	Сведения о местоположении здания, сооружения, объекта незавершенного строительства (при отсутствии адреса) в структурированном в соответствии с федеральной информационной адресной системой виде	—
5.2.	Дополнительные сведения о местоположении	—
6.	Иные сведения	—

3. Пояснения к сведениям об объекте недвижимости с кадастровым номером 24:11:0090102:1443 :

1.	—

1. Сведения о характерных точках контура объекта недвижимости с кадастровым номером 24:11:0090102:1445 :

Система координат МСК-167 (24) Зона № 4

Обозначение характерных точек границ	Содержатся в Едином государственном реестре недвижимости			Определены в ходе выполнения комплексных кадастровых работ			Метод определения координат	Формулы, примененные для расчета средней квадратической погрешности определения координат характерных точек (Mt), м, с подставленными в такие формулы значениями и итоговые (вычисленные) значения Mt, м
	координаты, м		Радиус, м	координаты, м		Радиус, м		
	X	Y	R	X	Y	R		
1	2	3	4	5	6	7	8	9
н2275О	—	—	—	638 511,47	97 412,49	—	Метод спутниковых геодезических измерений (определений)	√(0,10^2 + 0,10^2) = 0,10
н2276О	—	—	—	638 511,66	97 416,33	—		
н2277О	—	—	—	638 504,26	97 416,63	—		
н2278О	—	—	—	638 504,11	97 412,79	—		
н2275О	—	—	—	638 511,47	97 412,49	—		

2. Сведения о характеристиках объекта недвижимости с кадастровым номером 24:11:0090102:1445 :

№ п/п	Наименование характеристики	Значение характеристики
1	2	3
1.	Вид объекта недвижимости	Здание
2.	Ранее присвоенный государственный учетный номер (инвентарный) здания, сооружения, объекта незавершенного строительства	—
3.	Кадастровый номер земельного участка (земельных участков), в границах которого (которых) расположены здание, сооружение, объект незавершенного строительства	24:11:0090102:1121
4.	Уникальный учетный номер кадастрового квартала, в границах которого расположены здание, сооружение, объект незавершенного строительства	24:11:0090102

1	2	3
5.	Адрес здания, сооружения, объекта незавершенного строительства	—
5.1.	Сведения о местоположении здания, сооружения, объекта незавершенного строительства (при отсутствии адреса) в структурированном в соответствии с федеральной информационной адресной системой виде	—
5.2.	Дополнительные сведения о местоположении	—
6.	Иные сведения	—

3. Пояснения к сведениям об объекте недвижимости с кадастровым номером 24:11:0090102:1445 :

1.	—

1. Сведения о характерных точках контура объекта недвижимости с кадастровым номером 24:11:0090102:1462 :

Система координат МСК-167 (24) Зона № 4

Обозначение характерных точек границ	Содержатся в Едином государственном реестре недвижимости			Определены в ходе выполнения комплексных кадастровых работ			Метод определения координат	Формулы, примененные для расчета средней квадратической погрешности определения координат характерных точек (Mt), м, с подставленными в такие формулы значениями и итоговые (вычисленные) значения Mt, м
	координаты, м		Радиус, м	координаты, м		Радиус, м		
	X	Y	R	X	Y	R		
1	2	3	4	5	6	7	8	9
н2279О	—	—	—	639 554,39	97 663,06	—	Метод спутниковых геодезических измерений (определений)	√(0,10^2 + 0,10^2) = 0,10
н2280О	—	—	—	639 559,72	97 671,19	—		
н2281О	—	—	—	639 550,11	97 677,49	—		
н2282О	—	—	—	639 544,78	97 669,37	—		
н2279О	—	—	—	639 554,39	97 663,06	—		

2. Сведения о характеристиках объекта недвижимости с кадастровым номером 24:11:0090102:1462 :

№ п/п	Наименование характеристики	Значение характеристики
1	2	3
1.	Вид объекта недвижимости	Здание

1	2	3
2.	Ранее присвоенный государственный учетный номер (инвентарный) здания, сооружения, объекта незавершенного строительства	—
3.	Кадастровый номер земельного участка (земельных участков), в границах которого (которых) расположены здание, сооружение, объект незавершенного строительства	24:11:0090102:1048
4.	Уникальный учетный номер кадастрового квартала, в границах которого расположены здание, сооружение, объект незавершенного строительства	24:11:0090102
5.	Адрес здания, сооружения, объекта незавершенного строительства	—
5.1.	Сведения о местоположении здания, сооружения, объекта незавершенного строительства (при отсутствии адреса) в структурированном в соответствии с федеральной информационной адресной системой виде	—
5.2.	Дополнительные сведения о местоположении	—
6.	Иные сведения	—

3. Пояснения к сведениям об объекте недвижимости с кадастровым номером 24:11:0090102:1462 :

1.	—

1. Сведения о характерных точках контура объекта недвижимости с кадастровым номером 24:11:0090102:1472 :

Система координат МСК-167 (24) Зона № 4

Обозначение характерных точек границ	Содержатся в Едином государственном реестре недвижимости			Определены в ходе выполнения комплексных кадастровых работ			Метод определения координат	Формулы, примененные для расчета средней квадратической погрешности определения координат характерных точек (Mt), м, с подставленными в такие формулы значениями и итоговые (вычисленные) значения Mt, м
	координаты, м		Радиус, м	координаты, м		Радиус, м		
	X	Y	R	X	Y	R		
1	2	3	4	5	6	7	8	9
н2283О	—	—	—	639 098,11	97 675,14	—	Метод спутниковых геодезических измерений (определений)	√(0,10^2 + 0,10^2) = 0,10
н2284О	—	—	—	639 101,92	97 678,68	—		
н2285О	—	—	—	639 100,31	97 680,56	—		

1	2	3	4	5	6	7	8	9
н2286О	—	—	—	639 096,28	97 677,16	—	Метод спутниковых геодезических измерений (определений)	√(0,10^2 + 0,10^2) = 0,10
н2283О	—	—	—	639 098,11	97 675,14	—		

2. Сведения о характеристиках объекта недвижимости с кадастровым номером 24:11:0090102:1472 :

№ п/п	Наименование характеристики	Значение характеристики
1	2	3
1.	Вид объекта недвижимости	Здание
2.	Ранее присвоенный государственный учетный номер (инвентарный) здания, сооружения, объекта незавершенного строительства	—
3.	Кадастровый номер земельного участка (земельных участков), в границах которого (которых) расположены здание, сооружение, объект незавершенного строительства	24:11:0090102:1646
4.	Уникальный учетный номер кадастрового квартала, в границах которого расположены здание, сооружение, объект незавершенного строительства	24:11:0090102
5.	Адрес здания, сооружения, объекта незавершенного строительства	—
5.1.	Сведения о местоположении здания, сооружения, объекта незавершенного строительства (при отсутствии адреса) в структурированном в соответствии с федеральной информационной адресной системой виде	—
5.2.	Дополнительные сведения о местоположении	—
6.	Иные сведения	—

3. Пояснения к сведениям об объекте недвижимости с кадастровым номером 24:11:0090102:1472 :

1.	—

1. Сведения о характерных точках контура объекта недвижимости с кадастровым номером 24:11:0090102:1510 :

Система координат МСК-167 (24) Зона № 4

Обозначение характерных точек границ	Содержатся в Едином государственном реестре недвижимости			Определены в ходе выполнения комплексных кадастровых работ			Метод определения координат	Формулы, примененные для расчета средней квадратической погрешности определения координат характерных точек (Mt), м, с подставленными в такие формулы значениями и итоговые (вычисленные) значения Mt, м
	координаты, м		Радиус, м	координаты, м		Радиус, м		
	X	Y	R	X	Y	R		
1	2	3	4	5	6	7	8	9
н2287О	—	—	—	639 828,24	97 904,41	—	Метод спутниковых геодезических измерений (определений)	√(0,10^2 + 0,10^2) = 0,10
н2288О	—	—	—	639 814,89	97 912,70	—		
н2289О	—	—	—	639 822,54	97 924,10	—		
н2290О	—	—	—	639 826,77	97 921,26	—		
н2291О	—	—	—	639 829,06	97 924,68	—		
н2292О	—	—	—	639 837,88	97 918,76	—		
н2287О	—	—	—	639 828,24	97 904,41	—		

2. Сведения о характеристиках объекта недвижимости с кадастровым номером 24:11:0090102:1510 :

№ п/п	Наименование характеристики	Значение характеристики
1	2	3
1.	Вид объекта недвижимости	Здание
2.	Ранее присвоенный государственный учетный номер (инвентарный) здания, сооружения, объекта незавершенного строительства	—
3.	Кадастровый номер земельного участка (земельных участков), в границах которого (которых) расположены здание, сооружение, объект незавершенного строительства	24:11:0090102:499

1	2	3
4.	Уникальный учетный номер кадастрового квартала, в границах которого расположены здание, сооружение, объект незавершенного строительства	24:11:0090102
5.	Адрес здания, сооружения, объекта незавершенного строительства	—
5.1.	Сведения о местоположении здания, сооружения, объекта незавершенного строительства (при отсутствии адреса) в структурированном в соответствии с федеральной информационной адресной системой виде	—
5.2.	Дополнительные сведения о местоположении	—
6.	Иные сведения	—

3. Пояснения к сведениям об объекте недвижимости с кадастровым номером 24:11:0090102:1510 :

1.	—

1. Сведения о характерных точках контура объекта недвижимости с кадастровым номером 24:11:0090102:1595 :

Система координат МСК-167 (24) Зона № 4

Обозначение характерных точек границ	Содержатся в Едином государственном реестре недвижимости			Определены в ходе выполнения комплексных кадастровых работ			Метод определения координат	Формулы, примененные для расчета средней квадратической погрешности определения координат характерных точек (Mt), м, с подставленными в такие формулы значениями и итоговые (вычисленные) значения Mt, м
	координаты, м		Радиус, м	координаты, м		Радиус, м		
	X	Y	R	X	Y	R		
1	2	3	4	5	6	7	8	9
н2293О	—	—	—	638 418,13	97 323,66	—	Метод спутниковых геодезических измерений (определений)	√(0,10^2 + 0,10^2) = 0,10
н2294О	—	—	—	638 419,01	97 335,05	—		
н2295О	—	—	—	638 411,62	97 335,80	—		
н2296О	—	—	—	638 410,47	97 324,43	—		
н2293О	—	—	—	638 418,13	97 323,66	—		

2. Сведения о характеристиках объекта недвижимости с кадастровым номером 24:11:0090102:1595 :

№ п/п	Наименование характеристики	Значение характеристики
1	2	3
1.	Вид объекта недвижимости	Здание
2.	Ранее присвоенный государственный учетный номер (инвентарный) здания, сооружения, объекта незавершенного строительства	—
3.	Кадастровый номер земельного участка (земельных участков), в границах которого (которых) расположены здание, сооружение, объект незавершенного строительства	24:11:0090102:1467, 24:11:0090102:274
4.	Уникальный учетный номер кадастрового квартала, в границах которого расположены здание, сооружение, объект незавершенного строительства	24:11:0090102
5.	Адрес здания, сооружения, объекта незавершенного строительства	—
5.1.	Сведения о местоположении здания, сооружения, объекта незавершенного строительства (при отсутствии адреса) в структурированном в соответствии с федеральной информационной адресной системой виде	—
5.2.	Дополнительные сведения о местоположении	—
6.	Иные сведения	—

3. Пояснения к сведениям об объекте недвижимости с кадастровым номером 24:11:0090102:1595 :

1.	—

1. Сведения о характерных точках контура объекта недвижимости с кадастровым номером 24:11:0090102:671 :

Система координат МСК-167 (24) Зона № 4

Обозначение характерных точек границ	Содержатся в Едином государственном реестре недвижимости			Определены в ходе выполнения комплексных кадастровых работ			Метод определения координат	Формулы, примененные для расчета средней квадратической погрешности определения координат характерных точек (Mt), м, с подставленными в такие формулы значениями и итоговые (вычисленные) значения Mt, м
	координаты, м		Радиус, м	координаты, м		Радиус, м		
	X	Y	R	X	Y	R		
1	2	3	4	5	6	7	8	9
н2297О	—	—	—	638 324,38	97 618,53	—	Метод спутниковых геодезических измерений (определений)	√(0,10^2 + 0,10^2) = 0,10

1	2	3	4	5	6	7	8	9
н2298О	—	—	—	638 324,38	97 633,07	—	Метод спутниковых геодезических измерений (определений)	√(0,10^2 + 0,10^2) = 0,10
н2305О	—	—	—	638 315,94	97 633,07	—		
н2299О	—	—	—	638 311,68	97 633,07	—		
н2300О	—	—	—	638 311,50	97 618,53	—		
н2297О	—	—	—	638 324,38	97 618,53	—		

2. Сведения о характеристиках объекта недвижимости с кадастровым номером 24:11:0090102:671 :

№ п/п	Наименование характеристики	Значение характеристики
1	2	3
1.	Вид объекта недвижимости	Здание
2.	Ранее присвоенный государственный учетный номер (инвентарный) здания, сооружения, объекта незавершенного строительства	—
3.	Кадастровый номер земельного участка (земельных участков), в границах которого (которых) расположены здание, сооружение, объект незавершенного строительства	24:11:0090102:3328
4.	Уникальный учетный номер кадастрового квартала, в границах которого расположены здание, сооружение, объект незавершенного строительства	24:11:0090102
5.	Адрес здания, сооружения, объекта незавершенного строительства	—
5.1.	Сведения о местоположении здания, сооружения, объекта незавершенного строительства (при отсутствии адреса) в структурированном в соответствии с федеральной информационной адресной системой виде	—
5.2.	Дополнительные сведения о местоположении	—
6.	Иные сведения	—

3. Пояснения к сведениям об объекте недвижимости с кадастровым номером 24:11:0090102:671 :

1.	—

1. Сведения о характерных точках контура объекта недвижимости с кадастровым номером 24:11:0090102:669 :

Система координат МСК-167 (24) Зона № 4

Обозначение характерных точек границ	Содержатся в Едином государственном реестре недвижимости			Определены в ходе выполнения комплексных кадастровых работ			Метод определения координат	Формулы, примененные для расчета средней квадратической погрешности определения координат характерных точек (Mt), м, с подставленными в такие формулы значениями и итоговые (вычисленные) значения Mt, м
	координаты, м		Радиус, м	координаты, м		Радиус, м		
	X	Y	R	X	Y	R		
1	2	3	4	5	6	7	8	9
н2301О	—	—	—	638 334,14	97 638,12	—	Метод спутниковых геодезических измерений (определений)	√(0,10^2 + 0,10^2) = 0,10
н2302О	—	—	—	638 334,14	97 641,20	—		
н2303О	—	—	—	638 328,45	97 641,20	—		
н2304О	—	—	—	638 328,45	97 638,12	—		
н2301О	—	—	—	638 334,14	97 638,12	—		

2. Сведения о характеристиках объекта недвижимости с кадастровым номером 24:11:0090102:669 :

№ п/п	Наименование характеристики	Значение характеристики
1	2	3
1.	Вид объекта недвижимости	Здание
2.	Ранее присвоенный государственный учетный номер (инвентарный) здания, сооружения, объекта незавершенного строительства	—
3.	Кадастровый номер земельного участка (земельных участков), в границах которого (которых) расположены здание, сооружение, объект незавершенного строительства	24:11:0090102:3328
4.	Уникальный учетный номер кадастрового квартала, в границах которого расположены здание, сооружение, объект незавершенного строительства	24:11:0090102

1	2	3
5.	Адрес здания, сооружения, объекта незавершенного строительства	—
5.1.	Сведения о местоположении здания, сооружения, объекта незавершенного строительства (при отсутствии адреса) в структурированном в соответствии с федеральной информационной адресной системой виде	—
5.2.	Дополнительные сведения о местоположении	—
6.	Иные сведения	—

3. Пояснения к сведениям об объекте недвижимости с кадастровым номером 24:11:0090102:669 :

1.	—

1. Сведения о характерных точках контура объекта недвижимости с кадастровым номером 24:11:0090102:670 :

Система координат МСК-167 (24) Зона № 4

Обозначение характерных точек границ	Содержатся в Едином государственном реестре недвижимости			Определены в ходе выполнения комплексных кадастровых работ			Метод определения координат	Формулы, примененные для расчета средней квадратической погрешности определения координат характерных точек (Mt), м, с подставленными в такие формулы значениями и итоговые (вычисленные) значения Mt, м
	координаты, м		Радиус, м	координаты, м		Радиус, м		
	X	Y	R	X	Y	R		
1	2	3	4	5	6	7	8	9
н2306О	—	—	—	638 311,68	97 633,07	—	Метод спутниковых геодезических измерений (определений)	√(0,10^2 + 0,10^2) = 0,10
н2307О	—	—	—	638 311,62	97 638,97	—		
н2308О	—	—	—	638 315,94	97 638,97	—		
н2309О	—	—	—	638 315,94	97 633,07	—		
н2306О	—	—	—	638 311,68	97 633,07	—		

2. Сведения о характеристиках объекта недвижимости с кадастровым номером 24:11:0090102:670 :

№ п/п	Наименование характеристики	Значение характеристики
1	2	3
1.	Вид объекта недвижимости	Здание

1	2	3
2.	Ранее присвоенный государственный учетный номер (инвентарный) здания, сооружения, объекта незавершенного строительства	—
3.	Кадастровый номер земельного участка (земельных участков), в границах которого (которых) расположены здание, сооружение, объект незавершенного строительства	24:11:0090102:3328
4.	Уникальный учетный номер кадастрового квартала, в границах которого расположены здание, сооружение, объект незавершенного строительства	24:11:0090102
5.	Адрес здания, сооружения, объекта незавершенного строительства	—
5.1.	Сведения о местоположении здания, сооружения, объекта незавершенного строительства (при отсутствии адреса) в структурированном в соответствии с федеральной информационной адресной системой виде	—
5.2.	Дополнительные сведения о местоположении	—
6.	Иные сведения	—

3. Пояснения к сведениям об объекте недвижимости с кадастровым номером 24:11:0090102:670 :

1.	—

1. Сведения о характерных точках контура объекта недвижимости с кадастровым номером 24:11:0090102:682 :

Система координат МСК-167 (24) Зона № 4

Обозначение характерных точек границ	Содержатся в Едином государственном реестре недвижимости			Определены в ходе выполнения комплексных кадастровых работ			Метод определения координат	Формулы, примененные для расчета средней квадратической погрешности определения координат характерных точек (Mt), м, с подставленными в такие формулы значениями и итоговые (вычисленные) значения Mt, м
	координаты, м		Радиус, м	координаты, м		Радиус, м		
	X	Y	R	X	Y	R		
1	2	3	4	5	6	7	8	9
н2310О	—	—	—	639 007,86	97 780,09	—	Метод спутниковых геодезических измерений (определений)	√(0,10^2 + 0,10^2) = 0,10
н2311О	—	—	—	639 006,86	97 790,58	—		
н2312О	—	—	—	638 988,55	97 788,82	—		

1	2	3	4	5	6	7	8	9
н2313О	—	—	—	638 989,56	97 778,34	—	Метод спутниковых геодезических измерений (определений)	√(0,10^2 + 0,10^2) = 0,10
н2310О	—	—	—	639 007,86	97 780,09	—		

2. Сведения о характеристиках объекта недвижимости с кадастровым номером 24:11:0090102:682 :

№ п/п	Наименование характеристики	Значение характеристики
1	2	3
1.	Вид объекта недвижимости	Здание
2.	Ранее присвоенный государственный учетный номер (инвентарный) здания, сооружения, объекта незавершенного строительства	—
3.	Кадастровый номер земельного участка (земельных участков), в границах которого (которых) расположены здание, сооружение, объект незавершенного строительства	24:11:0090102:223
4.	Уникальный учетный номер кадастрового квартала, в границах которого расположены здание, сооружение, объект незавершенного строительства	24:11:0090102
5.	Адрес здания, сооружения, объекта незавершенного строительства	—
5.1.	Сведения о местоположении здания, сооружения, объекта незавершенного строительства (при отсутствии адреса) в структурированном в соответствии с федеральной информационной адресной системой виде	—
5.2.	Дополнительные сведения о местоположении	—
6.	Иные сведения	—

3. Пояснения к сведениям об объекте недвижимости с кадастровым номером 24:11:0090102:682 :

1.	—

1. Сведения о характерных точках контура объекта недвижимости с кадастровым номером 24:11:0090102:690 :

Система координат МСК-167 (24) Зона № 4

Обозначение характерных точек границ	Содержатся в Едином государственном реестре недвижимости			Определены в ходе выполнения комплексных кадастровых работ			Метод определения координат	Формулы, примененные для расчета средней квадратической погрешности определения координат характерных точек (Mt), м, с подставленными в такие формулы значениями и итоговые (вычисленные) значения Mt, м
	координаты, м		Радиус, м	координаты, м		Радиус, м		
	X	Y	R	X	Y	R		
1	2	3	4	5	6	7	8	9
н2314О	—	—	—	638 719,76	97 927,00	—	Метод спутниковых геодезических измерений (определений)	√(0,10^2 + 0,10^2) = 0,10
н2315О	—	—	—	638 719,76	97 935,53	—		
н2316О	—	—	—	638 709,07	97 935,53	—		
н2317О	—	—	—	638 709,07	97 927,00	—		
н2314О	—	—	—	638 719,76	97 927,00	—		

2. Сведения о характеристиках объекта недвижимости с кадастровым номером 24:11:0090102:690 :

№ п/п	Наименование характеристики	Значение характеристики
1	2	3
1.	Вид объекта недвижимости	Здание
2.	Ранее присвоенный государственный учетный номер (инвентарный) здания, сооружения, объекта незавершенного строительства	—
3.	Кадастровый номер земельного участка (земельных участков), в границах которого (которых) расположены здание, сооружение, объект незавершенного строительства	24:11:0090102:39
4.	Уникальный учетный номер кадастрового квартала, в границах которого расположены здание, сооружение, объект незавершенного строительства	24:11:0090102

1	2	3
5.	Адрес здания, сооружения, объекта незавершенного строительства	—
5.1.	Сведения о местоположении здания, сооружения, объекта незавершенного строительства (при отсутствии адреса) в структурированном в соответствии с федеральной информационной адресной системой виде	—
5.2.	Дополнительные сведения о местоположении	—
6.	Иные сведения	—

3. Пояснения к сведениям об объекте недвижимости с кадастровым номером 24:11:0090102:690 :

1.	—

1. Сведения о характерных точках контура объекта недвижимости с кадастровым номером 24:11:0090102:688 :

Система координат МСК-167 (24) Зона № 4

Обозначение характерных точек границ	Содержатся в Едином государственном реестре недвижимости			Определены в ходе выполнения комплексных кадастровых работ			Метод определения координат	Формулы, примененные для расчета средней квадратической погрешности определения координат характерных точек (Mt), м, с подставленными в такие формулы значениями и итоговые (вычисленные) значения Mt, м
	координаты, м		Радиус, м	координаты, м		Радиус, м		
	X	Y	R	X	Y	R		
1	2	3	4	5	6	7	8	9
н2318О	—	—	—	638 867,22	97 767,63	—	Метод спутниковых геодезических измерений (определений)	√(0,10^2 + 0,10^2) = 0,10
н2319О	—	—	—	638 865,61	97 781,13	—		
н2320О	—	—	—	638 875,57	97 782,32	—		
н2321О	—	—	—	638 877,18	97 768,82	—		
н2318О	—	—	—	638 867,22	97 767,63	—		

2. Сведения о характеристиках объекта недвижимости с кадастровым номером 24:11:0090102:688 :

№ п/п	Наименование характеристики	Значение характеристики
1	2	3
1.	Вид объекта недвижимости	Здание

1	2	3
2.	Ранее присвоенный государственный учетный номер (инвентарный) здания, сооружения, объекта незавершенного строительства	—
3.	Кадастровый номер земельного участка (земельных участков), в границах которого (которых) расположены здание, сооружение, объект незавершенного строительства	24:11:0090102:54
4.	Уникальный учетный номер кадастрового квартала, в границах которого расположены здание, сооружение, объект незавершенного строительства	24:11:0090102
5.	Адрес здания, сооружения, объекта незавершенного строительства	—
5.1.	Сведения о местоположении здания, сооружения, объекта незавершенного строительства (при отсутствии адреса) в структурированном в соответствии с федеральной информационной адресной системой виде	—
5.2.	Дополнительные сведения о местоположении	—
6.	Иные сведения	—

3. Пояснения к сведениям об объекте недвижимости с кадастровым номером 24:11:0090102:688 :

1.	—

1. Сведения о характерных точках контура объекта недвижимости с кадастровым номером 24:11:0090102:692 :

Система координат МСК-167 (24) Зона № 4

Обозначение характерных точек границ	Содержатся в Едином государственном реестре недвижимости			Определены в ходе выполнения комплексных кадастровых работ			Метод определения координат	Формулы, примененные для расчета средней квадратической погрешности определения координат характерных точек (Mt), м, с подставленными в такие формулы значениями и итоговые (вычисленные) значения Mt, м
	координаты, м		Радиус, м	координаты, м		Радиус, м		
	X	Y	R	X	Y	R		
1	2	3	4	5	6	7	8	9
н2322О	—	—	—	639 290,13	97 616,25	—	Метод спутниковых геодезических измерений (определений)	√(0,10^2 + 0,10^2) = 0,10
н2323О	—	—	—	639 296,59	97 622,04	—		
н2324О	—	—	—	639 290,19	97 629,72	—		

1	2	3	4	5	6	7	8	9
н2325О	—	—	—	639 283,43	97 623,84	—	Метод спутниковых геодезических измерений (определений)	√(0,10^2 + 0,10^2) = 0,10
н2322О	—	—	—	639 290,13	97 616,25	—		

2. Сведения о характеристиках объекта недвижимости с кадастровым номером 24:11:0090102:692 :

№ п/п	Наименование характеристики	Значение характеристики
1	2	3
1.	Вид объекта недвижимости	Здание
2.	Ранее присвоенный государственный учетный номер (инвентарный) здания, сооружения, объекта незавершенного строительства	—
3.	Кадастровый номер земельного участка (земельных участков), в границах которого (которых) расположены здание, сооружение, объект незавершенного строительства	24:11:0090102:196
4.	Уникальный учетный номер кадастрового квартала, в границах которого расположены здание, сооружение, объект незавершенного строительства	24:11:0090102
5.	Адрес здания, сооружения, объекта незавершенного строительства	—
5.1.	Сведения о местоположении здания, сооружения, объекта незавершенного строительства (при отсутствии адреса) в структурированном в соответствии с федеральной информационной адресной системой виде	—
5.2.	Дополнительные сведения о местоположении	—
6.	Иные сведения	—

3. Пояснения к сведениям об объекте недвижимости с кадастровым номером 24:11:0090102:692 :

1.	—

1. Сведения о характерных точках контура объекта недвижимости с кадастровым номером 24:11:0090102:705 :

Система координат МСК-167 (24) Зона № 4

Обозначение характерных точек границ	Содержатся в Едином государственном реестре недвижимости			Определены в ходе выполнения комплексных кадастровых работ			Метод определения координат	Формулы, примененные для расчета средней квадратической погрешности определения координат характерных точек (Mt), м, с подставленными в такие формулы значениями и итоговые (вычисленные) значения Mt, м
	координаты, м		Радиус, м	координаты, м		Радиус, м		
	X	Y	R	X	Y	R		
1	2	3	4	5	6	7	8	9
н2326О	—	—	—	638 542,17	97 566,63	—	Метод спутниковых геодезических измерений (определений)	√(0,10^2 + 0,10^2) = 0,10
н2327О	—	—	—	638 531,39	97 567,63	—		
н2328О	—	—	—	638 532,09	97 581,95	—		
н2329О	—	—	—	638 543,05	97 581,02	—		
н2326О	—	—	—	638 542,17	97 566,63	—		

2. Сведения о характеристиках объекта недвижимости с кадастровым номером 24:11:0090102:705 :

№ п/п	Наименование характеристики	Значение характеристики
1	2	3
1.	Вид объекта недвижимости	Здание
2.	Ранее присвоенный государственный учетный номер (инвентарный) здания, сооружения, объекта незавершенного строительства	—
3.	Кадастровый номер земельного участка (земельных участков), в границах которого (которых) расположены здание, сооружение, объект незавершенного строительства	24:11:0090102:3527
4.	Уникальный учетный номер кадастрового квартала, в границах которого расположены здание, сооружение, объект незавершенного строительства	24:11:0090102

1	2	3
5.	Адрес здания, сооружения, объекта незавершенного строительства	—
5.1.	Сведения о местоположении здания, сооружения, объекта незавершенного строительства (при отсутствии адреса) в структурированном в соответствии с федеральной информационной адресной системой виде	—
5.2.	Дополнительные сведения о местоположении	—
6.	Иные сведения	—

3. Пояснения к сведениям об объекте недвижимости с кадастровым номером 24:11:0090102:705 :

1.	—

1. Сведения о характерных точках контура объекта недвижимости с кадастровым номером 24:11:0090102:707 :

Система координат МСК-167 (24) Зона № 4

Обозначение характерных точек границ	Содержатся в Едином государственном реестре недвижимости			Определены в ходе выполнения комплексных кадастровых работ			Метод определения координат	Формулы, примененные для расчета средней квадратической погрешности определения координат характерных точек (Mt), м, с подставленными в такие формулы значениями и итоговые (вычисленные) значения Mt, м
	координаты, м		Радиус, м	координаты, м		Радиус, м		
	X	Y	R	X	Y	R		
1	2	3	4	5	6	7	8	9
н2330О	—	—	—	638 735,59	97 845,83	—	Метод спутниковых геодезических измерений (определений)	√(0,10^2 + 0,10^2) = 0,10
н2331О	—	—	—	638 736,22	97 857,82	—		
н2332О	—	—	—	638 721,92	97 858,58	—		
н2334О	—	—	—	638 721,13	97 843,84	—		
н2335О	—	—	—	638 727,41	97 843,47	—		
н2336О	—	—	—	638 727,66	97 846,26	—		
н2330О	—	—	—	638 735,59	97 845,83	—		

2. Сведения о характеристиках объекта недвижимости с кадастровым номером 24:11:0090102:707 :

№ п/п	Наименование характеристики	Значение характеристики
1	2	3
1.	Вид объекта недвижимости	Здание
2.	Ранее присвоенный государственный учетный номер (инвентарный) здания, сооружения, объекта незавершенного строительства	—
3.	Кадастровый номер земельного участка (земельных участков), в границах которого (которых) расположены здание, сооружение, объект незавершенного строительства	24:11:0090102:71
4.	Уникальный учетный номер кадастрового квартала, в границах которого расположены здание, сооружение, объект незавершенного строительства	24:11:0090102
5.	Адрес здания, сооружения, объекта незавершенного строительства	—
5.1.	Сведения о местоположении здания, сооружения, объекта незавершенного строительства (при отсутствии адреса) в структурированном в соответствии с федеральной информационной адресной системой виде	—
5.2.	Дополнительные сведения о местоположении	—
6.	Иные сведения	—

3. Пояснения к сведениям об объекте недвижимости с кадастровым номером 24:11:0090102:707 :

1.	—

1. Сведения о характерных точках контура объекта недвижимости с кадастровым номером 24:11:0090102:713 :

Система координат МСК-167 (24) Зона № 4

Обозначение характерных точек границ	Содержатся в Едином государственном реестре недвижимости			Определены в ходе выполнения комплексных кадастровых работ			Метод определения координат	Формулы, примененные для расчета средней квадратической погрешности определения координат характерных точек (Mt), м, с подставленными в такие формулы значениями и итоговые (вычисленные) значения Mt, м
	координаты, м		Радиус, м	координаты, м		Радиус, м		
	X	Y	R	X	Y	R		
1	2	3	4	5	6	7	8	9
н2337О	—	—	—	638 553,21	97 866,55	—	Метод спутниковых геодезических измерений (определений)	√(0,10^2 + 0,10^2) = 0,10

1	2	3	4	5	6	7	8	9
н2338О	—	—	—	638 553,21	97 861,85	—	Метод спутниковых геодезических измерений (определений)	√(0,10^2 + 0,10^2) = 0,10
н2339О	—	—	—	638 567,91	97 861,85	—		
н2340О	—	—	—	638 567,91	97 866,55	—		
н2337О	—	—	—	638 553,21	97 866,55	—		

2. Сведения о характеристиках объекта недвижимости с кадастровым номером 24:11:0090102:713 :

№ п/п	Наименование характеристики	Значение характеристики
1	2	3
1.	Вид объекта недвижимости	Здание
2.	Ранее присвоенный государственный учетный номер (инвентарный) здания, сооружения, объекта незавершенного строительства	—
3.	Кадастровый номер земельного участка (земельных участков), в границах которого (которых) расположены здание, сооружение, объект незавершенного строительства	24:11:0090102:262
4.	Уникальный учетный номер кадастрового квартала, в границах которого расположены здание, сооружение, объект незавершенного строительства	24:11:0090102
5.	Адрес здания, сооружения, объекта незавершенного строительства	—
5.1.	Сведения о местоположении здания, сооружения, объекта незавершенного строительства (при отсутствии адреса) в структурированном в соответствии с федеральной информационной адресной системой виде	—
5.2.	Дополнительные сведения о местоположении	—
6.	Иные сведения	—

3. Пояснения к сведениям об объекте недвижимости с кадастровым номером 24:11:0090102:713 :

1.	—

1. Сведения о характерных точках контура объекта недвижимости с кадастровым номером 24:11:0090102:718 :

Система координат МСК-167 (24) Зона № 4

Обозначение характерных точек границ	Содержатся в Едином государственном реестре недвижимости			Определены в ходе выполнения комплексных кадастровых работ			Метод определения координат	Формулы, примененные для расчета средней квадратической погрешности определения координат характерных точек (Mt), м, с подставленными в такие формулы значениями и итоговые (вычисленные) значения Mt, м
	координаты, м		Радиус, м	координаты, м		Радиус, м		
	X	Y	R	X	Y	R		
1	2	3	4	5	6	7	8	9
н2341О	—	—	—	638 582,06	97 828,00	—	Метод спутниковых геодезических измерений (определений)	√(0,10^2 + 0,10^2) = 0,10
н2342О	—	—	—	638 582,06	97 837,10	—		
н2343О	—	—	—	638 576,31	97 837,10	—		
н2344О	—	—	—	638 576,31	97 828,00	—		
н2341О	—	—	—	638 582,06	97 828,00	—		

2. Сведения о характеристиках объекта недвижимости с кадастровым номером 24:11:0090102:718 :

№ п/п	Наименование характеристики	Значение характеристики
1	2	3
1.	Вид объекта недвижимости	Здание
2.	Ранее присвоенный государственный учетный номер (инвентарный) здания, сооружения, объекта незавершенного строительства	—
3.	Кадастровый номер земельного участка (земельных участков), в границах которого (которых) расположены здание, сооружение, объект незавершенного строительства	24:11:0090102:262
4.	Уникальный учетный номер кадастрового квартала, в границах которого расположены здание, сооружение, объект незавершенного строительства	24:11:0090102

1	2	3
5.	Адрес здания, сооружения, объекта незавершенного строительства	—
5.1.	Сведения о местоположении здания, сооружения, объекта незавершенного строительства (при отсутствии адреса) в структурированном в соответствии с федеральной информационной адресной системой виде	—
5.2.	Дополнительные сведения о местоположении	—
6.	Иные сведения	—

3. Пояснения к сведениям об объекте недвижимости с кадастровым номером 24:11:0090102:718 :

1.	—

1. Сведения о характерных точках контура объекта недвижимости с кадастровым номером 24:11:0090102:729 :

Система координат МСК-167 (24) Зона № 4

Обозначение характерных точек границ	Содержатся в Едином государственном реестре недвижимости			Определены в ходе выполнения комплексных кадастровых работ			Метод определения координат	Формулы, примененные для расчета средней квадратической погрешности определения координат характерных точек (Mt), м, с подставленными в такие формулы значениями и итоговые (вычисленные) значения Mt, м
	координаты, м		Радиус, м	координаты, м		Радиус, м		
	X	Y	R	X	Y	R		
1	2	3	4	5	6	7	8	9
н2345О	—	—	—	638 607,90	97 179,92	—	Метод спутниковых геодезических измерений (определений)	√(0,10^2 + 0,10^2) = 0,10
н2346О	—	—	—	638 618,66	97 206,81	—		
н2347О	—	—	—	638 607,90	97 211,11	—		
н2348О	—	—	—	638 597,14	97 184,22	—		
н2345О	—	—	—	638 607,90	97 179,92	—		

2. Сведения о характеристиках объекта недвижимости с кадастровым номером 24:11:0090102:729 :

№ п/п	Наименование характеристики	Значение характеристики
1	2	3
1.	Вид объекта недвижимости	Здание

1	2	3
2.	Ранее присвоенный государственный учетный номер (инвентарный) здания, сооружения, объекта незавершенного строительства	—
3.	Кадастровый номер земельного участка (земельных участков), в границах которого (которых) расположены здание, сооружение, объект незавершенного строительства	24:11:0090102:283
4.	Уникальный учетный номер кадастрового квартала, в границах которого расположены здание, сооружение, объект незавершенного строительства	24:11:0090102
5.	Адрес здания, сооружения, объекта незавершенного строительства	—
5.1.	Сведения о местоположении здания, сооружения, объекта незавершенного строительства (при отсутствии адреса) в структурированном в соответствии с федеральной информационной адресной системой виде	—
5.2.	Дополнительные сведения о местоположении	—
6.	Иные сведения	—

3. Пояснения к сведениям об объекте недвижимости с кадастровым номером 24:11:0090102:729 :

1.	—

1. Сведения о характерных точках контура объекта недвижимости с кадастровым номером 24:11:0090102:740 :

Система координат МСК-167 (24) Зона № 4

Обозначение характерных точек границ	Содержатся в Едином государственном реестре недвижимости			Определены в ходе выполнения комплексных кадастровых работ			Метод определения координат	Формулы, примененные для расчета средней квадратической погрешности определения координат характерных точек (Mt), м, с подставленными в такие формулы значениями и итоговые (вычисленные) значения Mt, м
	координаты, м		Радиус, м	координаты, м		Радиус, м		
	X	Y	R	X	Y	R		
1	2	3	4	5	6	7	8	9
н2353О	—	—	—	638 707,11	97 986,69	—	Метод спутниковых геодезических измерений (определений)	√(0,10^2 + 0,10^2) = 0,10
н2354О	—	—	—	638 702,94	97 986,69	—		
н2355О	—	—	—	638 702,94	97 996,32	—		

1	2	3	4	5	6	7	8	9
н2356О	—	—	—	638 707,11	97 996,32	—	Метод спутниковых геодезических измерений (определений)	√(0,10^2 + 0,10^2) = 0,10
н2353О	—	—	—	638 707,11	97 986,69	—		

2. Сведения о характеристиках объекта недвижимости с кадастровым номером 24:11:0090102:740 :

№ п/п	Наименование характеристики	Значение характеристики
1	2	3
1.	Вид объекта недвижимости	Здание
2.	Ранее присвоенный государственный учетный номер (инвентарный) здания, сооружения, объекта незавершенного строительства	—
3.	Кадастровый номер земельного участка (земельных участков), в границах которого (которых) расположены здание, сооружение, объект незавершенного строительства	24:11:0090102:322
4.	Уникальный учетный номер кадастрового квартала, в границах которого расположены здание, сооружение, объект незавершенного строительства	24:11:0090102
5.	Адрес здания, сооружения, объекта незавершенного строительства	—
5.1.	Сведения о местоположении здания, сооружения, объекта незавершенного строительства (при отсутствии адреса) в структурированном в соответствии с федеральной информационной адресной системой виде	—
5.2.	Дополнительные сведения о местоположении	—
6.	Иные сведения	—

3. Пояснения к сведениям об объекте недвижимости с кадастровым номером 24:11:0090102:740 :

1.	—

1. Сведения о характерных точках контура объекта недвижимости с кадастровым номером 24:11:0090102:741 :

Система координат МСК-167 (24) Зона № 4

Обозначение характерных точек границ	Содержатся в Едином государственном реестре недвижимости			Определены в ходе выполнения комплексных кадастровых работ			Метод определения координат	Формулы, примененные для расчета средней квадратической погрешности определения координат характерных точек (Mt), м, с подставленными в такие формулы значениями и итоговые (вычисленные) значения Mt, м
	координаты, м		Радиус, м	координаты, м		Радиус, м		
	X	Y	R	X	Y	R		
1	2	3	4	5	6	7	8	9
н2357О	—	—	—	638 699,07	97 979,76	—	Метод спутниковых геодезических измерений (определений)	√(0,10^2 + 0,10^2) = 0,10
н2358О	—	—	—	638 686,81	97 980,81	—		
н2359О	—	—	—	638 687,75	97 991,77	—		
н2360О	—	—	—	638 700,00	97 990,72	—		
н2357О	—	—	—	638 699,07	97 979,76	—		

2. Сведения о характеристиках объекта недвижимости с кадастровым номером 24:11:0090102:741 :

№ п/п	Наименование характеристики	Значение характеристики
1	2	3
1.	Вид объекта недвижимости	Здание
2.	Ранее присвоенный государственный учетный номер (инвентарный) здания, сооружения, объекта незавершенного строительства	—
3.	Кадастровый номер земельного участка (земельных участков), в границах которого (которых) расположены здание, сооружение, объект незавершенного строительства	24:11:0090102:322
4.	Уникальный учетный номер кадастрового квартала, в границах которого расположены здание, сооружение, объект незавершенного строительства	24:11:0090102

1	2	3
5.	Адрес здания, сооружения, объекта незавершенного строительства	—
5.1.	Сведения о местоположении здания, сооружения, объекта незавершенного строительства (при отсутствии адреса) в структурированном в соответствии с федеральной информационной адресной системой виде	—
5.2.	Дополнительные сведения о местоположении	—
6.	Иные сведения	—

3. Пояснения к сведениям об объекте недвижимости с кадастровым номером 24:11:0090102:741 :

1.	—

1. Сведения о характерных точках контура объекта недвижимости с кадастровым номером 24:11:0090102:754 :

Система координат МСК-167 (24) Зона № 4

Обозначение характерных точек границ	Содержатся в Едином государственном реестре недвижимости			Определены в ходе выполнения комплексных кадастровых работ			Метод определения координат	Формулы, примененные для расчета средней квадратической погрешности определения координат характерных точек (Mt), м, с подставленными в такие формулы значениями и итоговые (вычисленные) значения Mt, м
	координаты, м		Радиус, м	координаты, м		Радиус, м		
	X	Y	R	X	Y	R		
1	2	3	4	5	6	7	8	9
н2361О	—	—	—	638 483,10	97 378,84	—	Метод спутниковых геодезических измерений (определений)	√(0,10^2 + 0,10^2) = 0,10
н2362О	—	—	—	638 483,11	97 381,69	—		
н2363О	—	—	—	638 474,44	97 382,00	—		
н2364О	—	—	—	638 474,40	97 378,92	—		
н2361О	—	—	—	638 483,10	97 378,84	—		

2. Сведения о характеристиках объекта недвижимости с кадастровым номером 24:11:0090102:754 :

№ п/п	Наименование характеристики	Значение характеристики
1	2	3
1.	Вид объекта недвижимости	Здание

1	2	3
2.	Ранее присвоенный государственный учетный номер (инвентарный) здания, сооружения, объекта незавершенного строительства	—
3.	Кадастровый номер земельного участка (земельных участков), в границах которого (которых) расположены здание, сооружение, объект незавершенного строительства	24:11:0090102:559
4.	Уникальный учетный номер кадастрового квартала, в границах которого расположены здание, сооружение, объект незавершенного строительства	24:11:0090102
5.	Адрес здания, сооружения, объекта незавершенного строительства	—
5.1.	Сведения о местоположении здания, сооружения, объекта незавершенного строительства (при отсутствии адреса) в структурированном в соответствии с федеральной информационной адресной системой виде	—
5.2.	Дополнительные сведения о местоположении	—
6.	Иные сведения	—

3. Пояснения к сведениям об объекте недвижимости с кадастровым номером 24:11:0090102:754 :

1.	—

1. Сведения о характерных точках контура объекта недвижимости с кадастровым номером 24:11:0090102:758 :

Система координат МСК-167 (24) Зона № 4

Обозначение характерных точек границ	Содержатся в Едином государственном реестре недвижимости			Определены в ходе выполнения комплексных кадастровых работ			Метод определения координат	Формулы, примененные для расчета средней квадратической погрешности определения координат характерных точек (Mt), м, с подставленными в такие формулы значениями и итоговые (вычисленные) значения Mt, м
	координаты, м		Радиус, м	координаты, м		Радиус, м		
	X	Y	R	X	Y	R		
1	2	3	4	5	6	7	8	9
н2365О	—	—	—	638 926,56	97 243,56	—	Метод спутниковых геодезических измерений (определений)	√(0,10^2 + 0,10^2) = 0,10
н2366О	—	—	—	638 916,42	97 255,01	—		
н2367О	—	—	—	638 906,84	97 246,52	—		

1	2	3	4	5	6	7	8	9
н2368О	—	—	—	638 912,96	97 239,61	—	Метод спутниковых геодезических измерений (определений)	√(0,10^2 + 0,10^2) = 0,10
н2369О	—	—	—	638 916,84	97 243,05	—		
н2370О	—	—	—	638 917,62	97 242,16	—		
н2371О	—	—	—	638 919,01	97 243,39	—		
н2372О	—	—	—	638 922,24	97 239,74	—		
н2365О	—	—	—	638 926,56	97 243,56	—		

2. Сведения о характеристиках объекта недвижимости с кадастровым номером 24:11:0090102:758 :

№ п/п	Наименование характеристики	Значение характеристики
1	2	3
1.	Вид объекта недвижимости	Здание
2.	Ранее присвоенный государственный учетный номер (инвентарный) здания, сооружения, объекта незавершенного строительства	—
3.	Кадастровый номер земельного участка (земельных участков), в границах которого (которых) расположены здание, сооружение, объект незавершенного строительства	24:11:0090102:1598
4.	Уникальный учетный номер кадастрового квартала, в границах которого расположены здание, сооружение, объект незавершенного строительства	24:11:0090102
5.	Адрес здания, сооружения, объекта незавершенного строительства	—
5.1.	Сведения о местоположении здания, сооружения, объекта незавершенного строительства (при отсутствии адреса) в структурированном в соответствии с федеральной информационной адресной системой виде	—
5.2.	Дополнительные сведения о местоположении	—
6.	Иные сведения	—

3. Пояснения к сведениям об объекте недвижимости с кадастровым номером 24:11:0090102:758 :

1.	—

1. Сведения о характерных точках контура объекта недвижимости с кадастровым номером 24:11:0090102:765 :

Система координат МСК-167 (24) Зона № 4

Обозначение характерных точек границ	Содержатся в Едином государственном реестре недвижимости			Определены в ходе выполнения комплексных кадастровых работ			Метод определения координат	Формулы, примененные для расчета средней квадратической погрешности определения координат характерных точек (Mt), м, с подставленными в такие формулы значениями и итоговые (вычисленные) значения Mt, м
	координаты, м		Радиус, м	координаты, м		Радиус, м		
	X	Y	R	X	Y	R		
1	2	3	4	5	6	7	8	9
н2380О	—	—	—	638 730,04	97 869,28	—	Метод спутниковых геодезических измерений (определений)	√(0,10^2 + 0,10^2) = 0,10
н2381О	—	—	—	638 730,04	97 879,35	—		
н2382О	—	—	—	638 722,99	97 879,35	—		
н2383О	—	—	—	638 722,99	97 869,28	—		
н2380О	—	—	—	638 730,04	97 869,28	—		

2. Сведения о характеристиках объекта недвижимости с кадастровым номером 24:11:0090102:765 :

№ п/п	Наименование характеристики	Значение характеристики
1	2	3
1.	Вид объекта недвижимости	Здание
2.	Ранее присвоенный государственный учетный номер (инвентарный) здания, сооружения, объекта незавершенного строительства	—
3.	Кадастровый номер земельного участка (земельных участков), в границах которого (которых) расположены здание, сооружение, объект незавершенного строительства	24:11:0090102:76
4.	Уникальный учетный номер кадастрового квартала, в границах которого расположены здание, сооружение, объект незавершенного строительства	24:11:0090102

1	2	3
5.	Адрес здания, сооружения, объекта незавершенного строительства	—
5.1.	Сведения о местоположении здания, сооружения, объекта незавершенного строительства (при отсутствии адреса) в структурированном в соответствии с федеральной информационной адресной системой виде	—
5.2.	Дополнительные сведения о местоположении	—
6.	Иные сведения	—

3. Пояснения к сведениям об объекте недвижимости с кадастровым номером 24:11:0090102:765 :

1.	—

1. Сведения о характерных точках контура объекта недвижимости с кадастровым номером 24:11:0090102:773 :

Система координат МСК-167 (24) Зона № 4

Обозначение характерных точек границ	Содержатся в Едином государственном реестре недвижимости			Определены в ходе выполнения комплексных кадастровых работ			Метод определения координат	Формулы, примененные для расчета средней квадратической погрешности определения координат характерных точек (Mt), м, с подставленными в такие формулы значениями и итоговые (вычисленные) значения Mt, м
	координаты, м		Радиус, м	координаты, м		Радиус, м		
	X	Y	R	X	Y	R		
1	2	3	4	5	6	7	8	9
н2384О	—	—	—	638 789,00	97 920,92	—	Метод спутниковых геодезических измерений (определений)	√(0,10^2 + 0,10^2) = 0,10
н2385О	—	—	—	638 789,24	97 930,06	—		
н2386О	—	—	—	638 782,54	97 930,24	—		
н2387О	—	—	—	638 782,30	97 921,09	—		
н2384О	—	—	—	638 789,00	97 920,92	—		

2. Сведения о характеристиках объекта недвижимости с кадастровым номером 24:11:0090102:773 :

№ п/п	Наименование характеристики	Значение характеристики
1	2	3
1.	Вид объекта недвижимости	Здание

1	2	3
2.	Ранее присвоенный государственный учетный номер (инвентарный) здания, сооружения, объекта незавершенного строительства	—
3.	Кадастровый номер земельного участка (земельных участков), в границах которого (которых) расположены здание, сооружение, объект незавершенного строительства	24:11:0090102:1314
4.	Уникальный учетный номер кадастрового квартала, в границах которого расположены здание, сооружение, объект незавершенного строительства	24:11:0090102
5.	Адрес здания, сооружения, объекта незавершенного строительства	—
5.1.	Сведения о местоположении здания, сооружения, объекта незавершенного строительства (при отсутствии адреса) в структурированном в соответствии с федеральной информационной адресной системой виде	—
5.2.	Дополнительные сведения о местоположении	—
6.	Иные сведения	—

3. Пояснения к сведениям об объекте недвижимости с кадастровым номером 24:11:0090102:773 :

1.	—

1. Сведения о характерных точках контура объекта недвижимости с кадастровым номером 24:11:0090102:776 :

Система координат МСК-167 (24) Зона № 4

Обозначение характерных точек границ	Содержатся в Едином государственном реестре недвижимости			Определены в ходе выполнения комплексных кадастровых работ			Метод определения координат	Формулы, примененные для расчета средней квадратической погрешности определения координат характерных точек (Mt), м, с подставленными в такие формулы значениями и итоговые (вычисленные) значения Mt, м
	координаты, м		Радиус, м	координаты, м		Радиус, м		
	X	Y	R	X	Y	R		
1	2	3	4	5	6	7	8	9
н2388О	—	—	—	639 046,86	97 217,98	—	Метод спутниковых геодезических измерений (определений)	√(0,10^2 + 0,10^2) = 0,10
н2389О	—	—	—	639 054,14	97 209,80	—		
н2390О	—	—	—	639 053,81	97 209,51	—		

1	2	3	4	5	6	7	8	9
н2391О	—	—	—	639 054,99	97 208,29	—	Метод спутниковых геодезических измерений (определений)	√(0,10^2 + 0,10^2) = 0,10
н2400О	—	—	—	639 054,91	97 207,20	—		
н2401О	—	—	—	639 053,96	97 206,40	—		
н2392О	—	—	—	639 052,75	97 206,55	—		
н2393О	—	—	—	639 051,78	97 207,42	—		
н2394О	—	—	—	639 047,58	97 203,36	—		
н2395О	—	—	—	639 044,78	97 206,27	—		
н2396О	—	—	—	639 043,49	97 205,18	—		
н2397О	—	—	—	639 041,75	97 206,99	—		
н2398О	—	—	—	639 043,02	97 208,09	—		
н2399О	—	—	—	639 039,66	97 211,58	—		
н2388О	—	—	—	639 046,86	97 217,98	—		

2. Сведения о характеристиках объекта недвижимости с кадастровым номером 24:11:0090102:776 :

№ п/п	Наименование характеристики	Значение характеристики
1	2	3
1.	Вид объекта недвижимости	Здание
2.	Ранее присвоенный государственный учетный номер (инвентарный) здания, сооружения, объекта незавершенного строительства	—
3.	Кадастровый номер земельного участка (земельных участков), в границах которого (которых) расположены здание, сооружение, объект незавершенного строительства	24:11:0090102:150

1	2	3
4.	Уникальный учетный номер кадастрового квартала, в границах которого расположены здание, сооружение, объект незавершенного строительства	24:11:0090102
5.	Адрес здания, сооружения, объекта незавершенного строительства	—
5.1.	Сведения о местоположении здания, сооружения, объекта незавершенного строительства (при отсутствии адреса) в структурированном в соответствии с федеральной информационной адресной системой виде	—
5.2.	Дополнительные сведения о местоположении	—
6.	Иные сведения	—

3. Пояснения к сведениям об объекте недвижимости с кадастровым номером 24:11:0090102:776 :

1.	—

1. Сведения о характерных точках контура объекта недвижимости с кадастровым номером 24:11:0090102:779 :

Система координат МСК-167 (24) Зона № 4

Обозначение характерных точек границ	Содержатся в Едином государственном реестре недвижимости			Определены в ходе выполнения комплексных кадастровых работ			Метод определения координат	Формулы, примененные для расчета средней квадратической погрешности определения координат характерных точек (Mt), м, с подставленными в такие формулы значениями и итоговые (вычисленные) значения Mt, м
	координаты, м		Радиус, м	координаты, м		Радиус, м		
	X	Y	R	X	Y	R		
1	2	3	4	5	6	7	8	9
н2402О	—	—	—	639 027,45	97 249,28	—	Метод спутниковых геодезических измерений (определений)	√(0,10^2 + 0,10^2) = 0,10
н2403О	—	—	—	639 037,05	97 238,07	—		
н2404О	—	—	—	639 029,40	97 231,52	—		
н2405О	—	—	—	639 027,68	97 233,52	—		
н2406О	—	—	—	639 025,90	97 231,99	—		
н2407О	—	—	—	639 018,50	97 241,61	—		

1	2	3	4	5	6	7	8	9
н2402О	—	—	—	639 027,45	97 249,28	—	Метод спутниковых геодезических измерений (определений)	√(0,10^2 + 0,10^2) = 0,10

2. Сведения о характеристиках объекта недвижимости с кадастровым номером 24:11:0090102:779 :

№ п/п	Наименование характеристики	Значение характеристики
1	2	3
1.	Вид объекта недвижимости	Здание
2.	Ранее присвоенный государственный учетный номер (инвентарный) здания, сооружения, объекта незавершенного строительства	—
3.	Кадастровый номер земельного участка (земельных участков), в границах которого (которых) расположены здание, сооружение, объект незавершенного строительства	24:11:0090102:170
4.	Уникальный учетный номер кадастрового квартала, в границах которого расположены здание, сооружение, объект незавершенного строительства	24:11:0090102
5.	Адрес здания, сооружения, объекта незавершенного строительства	—
5.1.	Сведения о местоположении здания, сооружения, объекта незавершенного строительства (при отсутствии адреса) в структурированном в соответствии с федеральной информационной адресной системой виде	—
5.2.	Дополнительные сведения о местоположении	—
6.	Иные сведения	—

3. Пояснения к сведениям об объекте недвижимости с кадастровым номером 24:11:0090102:779 :

1.	—

1. Сведения о характерных точках контура объекта недвижимости с кадастровым номером 24:11:0090102:830 :

Система координат МСК-167 (24) Зона № 4

Обозначение характерных точек границ	Содержатся в Едином государственном реестре недвижимости			Определены в ходе выполнения комплексных кадастровых работ			Метод определения координат	Формулы, примененные для расчета средней квадратической погрешности определения координат характерных точек (Mt), м, с подставленными в такие формулы значениями и итоговые (вычисленные) значения Mt, м
	координаты, м		Радиус, м	координаты, м		Радиус, м		
	X	Y	R	X	Y	R		

1	2	3	4	5	6	7	8	9
н2408О	—	—	—	639 159,29	97 560,02	—	Метод спутниковых геодезических измерений (определений)	√(0,10^2 + 0,10^2) = 0,10
н2409О	—	—	—	639 153,69	97 569,17	—		
н2410О	—	—	—	639 162,44	97 574,52	—		
н2411О	—	—	—	639 168,04	97 565,37	—		
н2408О	—	—	—	639 159,29	97 560,02	—		

2. Сведения о характеристиках объекта недвижимости с кадастровым номером 24:11:0090102:830 :

№ п/п	Наименование характеристики	Значение характеристики
1	2	3
1.	Вид объекта недвижимости	Здание
2.	Ранее присвоенный государственный учетный номер (инвентарный) здания, сооружения, объекта незавершенного строительства	—
3.	Кадастровый номер земельного участка (земельных участков), в границах которого (которых) расположены здание, сооружение, объект незавершенного строительства	24:11:0090102:213
4.	Уникальный учетный номер кадастрового квартала, в границах которого расположены здание, сооружение, объект незавершенного строительства	24:11:0090102
5.	Адрес здания, сооружения, объекта незавершенного строительства	—
5.1.	Сведения о местоположении здания, сооружения, объекта незавершенного строительства (при отсутствии адреса) в структурированном в соответствии с федеральной информационной адресной системой виде	—
5.2.	Дополнительные сведения о местоположении	—
6.	Иные сведения	—

3. Пояснения к сведениям об объекте недвижимости с кадастровым номером 24:11:0090102:830 :

1.	—

1. Сведения о характерных точках контура объекта недвижимости с кадастровым номером 24:11:0090102:835 :

Система координат МСК-167 (24) Зона № 4

Обозначение характерных точек границ	Содержатся в Едином государственном реестре недвижимости			Определены в ходе выполнения комплексных кадастровых работ			Метод определения координат	Формулы, примененные для расчета средней квадратической погрешности определения координат характерных точек (Mt), м, с подставленными в такие формулы значениями и итоговые (вычисленные) значения Mt, м
	координаты, м		Радиус, м	координаты, м		Радиус, м		
	X	Y	R	X	Y	R		
1	2	3	4	5	6	7	8	9
н2412О	—	—	—	638 866,99	97 080,47	—	Метод спутниковых геодезических измерений (определений)	√(0,10^2 + 0,10^2) = 0,10
н2413О	—	—	—	638 873,17	97 073,46	—		
н2414О	—	—	—	638 880,12	97 079,97	—		
н2415О	—	—	—	638 878,83	97 081,44	—		
н2416О	—	—	—	638 880,41	97 082,83	—		
н2417О	—	—	—	638 878,21	97 085,10	—		
н2418О	—	—	—	638 877,07	97 084,00	—		
н2419О	—	—	—	638 874,28	97 086,89	—		
н2412О	—	—	—	638 866,99	97 080,47	—		

2. Сведения о характеристиках объекта недвижимости с кадастровым номером 24:11:0090102:835 :

№ п/п	Наименование характеристики	Значение характеристики
1	2	3
1.	Вид объекта недвижимости	Здание
2.	Ранее присвоенный государственный учетный номер (инвентарный) здания, сооружения, объекта незавершенного строительства	—

1	2	3
3.	Кадастровый номер земельного участка (земельных участков), в границах которого (которых) расположены здание, сооружение, объект незавершенного строительства	24:11:0090102:184
4.	Уникальный учетный номер кадастрового квартала, в границах которого расположены здание, сооружение, объект незавершенного строительства	24:11:0090102
5.	Адрес здания, сооружения, объекта незавершенного строительства	—
5.1.	Сведения о местоположении здания, сооружения, объекта незавершенного строительства (при отсутствии адреса) в структурированном в соответствии с федеральной информационной адресной системой виде	—
5.2.	Дополнительные сведения о местоположении	—
6.	Иные сведения	—

3. Пояснения к сведениям об объекте недвижимости с кадастровым номером 24:11:0090102:835 :

1.	—

1. Сведения о характерных точках контура объекта недвижимости с кадастровым номером 24:11:0090102:836 :

Система координат МСК-167 (24) Зона № 4

Обозначение характерных точек границ	Содержатся в Едином государственном реестре недвижимости			Определены в ходе выполнения комплексных кадастровых работ			Метод определения координат	Формулы, примененные для расчета средней квадратической погрешности определения координат характерных точек (Mt), м, с подставленными в такие формулы значениями и итоговые (вычисленные) значения Mt, м
	координаты, м		Радиус, м	координаты, м		Радиус, м		
	X	Y	R	X	Y	R		
1	2	3	4	5	6	7	8	9
н2420О	—	—	—	639 475,02	97 534,01	—	Метод спутниковых геодезических измерений (определений)	√(0,10^2 + 0,10^2) = 0,10
н2421О	—	—	—	639 473,53	97 535,95	—		
н2422О	—	—	—	639 469,22	97 532,64	—		
н2423О	—	—	—	639 470,72	97 530,70	—		

1	2	3	4	5	6	7	8	9
н2420О	—	—	—	639 475,02	97 534,01	—	Метод спутниковых геодезических измерений (определений)	√(0,10^2 + 0,10^2) = 0,10

2. Сведения о характеристиках объекта недвижимости с кадастровым номером 24:11:0090102:836 :

№ п/п	Наименование характеристики	Значение характеристики
1	2	3
1.	Вид объекта недвижимости	Сооружение
2.	Ранее присвоенный государственный учетный номер (инвентарный) здания, сооружения, объекта незавершенного строительства	—
3.	Кадастровый номер земельного участка (земельных участков), в границах которого (которых) расположены здание, сооружение, объект незавершенного строительства	24:11:0090102:1650
4.	Уникальный учетный номер кадастрового квартала, в границах которого расположены здание, сооружение, объект незавершенного строительства	24:11:0090102
5.	Адрес здания, сооружения, объекта незавершенного строительства	—
5.1.	Сведения о местоположении здания, сооружения, объекта незавершенного строительства (при отсутствии адреса) в структурированном в соответствии с федеральной информационной адресной системой виде	—
5.2.	Дополнительные сведения о местоположении	—
6.	Иные сведения	—

3. Пояснения к сведениям об объекте недвижимости с кадастровым номером 24:11:0090102:836 :

1.	—

1. Сведения о характерных точках контура объекта недвижимости с кадастровым номером 24:11:0090102:833 :

Система координат МСК-167 (24) Зона № 4

Обозначение характерных точек границ	Содержатся в Едином государственном реестре недвижимости			Определены в ходе выполнения комплексных кадастровых работ			Метод определения координат	Формулы, примененные для расчета средней квадратической погрешности определения координат характерных точек (Mt), м, с подставленными в такие формулы значениями и итоговые (вычисленные) значения Mt, м
	координаты, м		Радиус, м	координаты, м		Радиус, м		
	X	Y	R	X	Y	R		

1	2	3	4	5	6	7	8	9
н2427О	—	—	—	638 545,41	97 408,73	—	Метод спутниковых геодезических измерений (определений)	√(0,10^2 + 0,10^2) = 0,10
н2428О	—	—	—	638 546,29	97 423,19	—		
н2429О	—	—	—	638 532,48	97 424,03	—		
н2430О	—	—	—	638 531,60	97 409,57	—		
н2427О	—	—	—	638 545,41	97 408,73	—		

2. Сведения о характеристиках объекта недвижимости с кадастровым номером 24:11:0090102:833 :

№ п/п	Наименование характеристики	Значение характеристики
1	2	3
1.	Вид объекта недвижимости	Здание
2.	Ранее присвоенный государственный учетный номер (инвентарный) здания, сооружения, объекта незавершенного строительства	—
3.	Кадастровый номер земельного участка (земельных участков), в границах которого (которых) расположены здание, сооружение, объект незавершенного строительства	24:11:0090102:232
4.	Уникальный учетный номер кадастрового квартала, в границах которого расположены здание, сооружение, объект незавершенного строительства	24:11:0090102
5.	Адрес здания, сооружения, объекта незавершенного строительства	—
5.1.	Сведения о местоположении здания, сооружения, объекта незавершенного строительства (при отсутствии адреса) в структурированном в соответствии с федеральной информационной адресной системой виде	—
5.2.	Дополнительные сведения о местоположении	—
6.	Иные сведения	—

3. Пояснения к сведениям об объекте недвижимости с кадастровым номером 24:11:0090102:833 :

1.	—

1. Сведения о характерных точках контура объекта недвижимости с кадастровым номером 24:11:0090102:838 :

Система координат МСК-167 (24) Зона № 4

Обозначение характерных точек границ	Содержатся в Едином государственном реестре недвижимости			Определены в ходе выполнения комплексных кадастровых работ			Метод определения координат	Формулы, примененные для расчета средней квадратической погрешности определения координат характерных точек (Mt), м, с подставленными в такие формулы значениями и итоговые (вычисленные) значения Mt, м
	координаты, м		Радиус, м	координаты, м		Радиус, м		
	X	Y	R	X	Y	R		
1	2	3	4	5	6	7	8	9
н2431О	—	—	—	638 525,87	97 532,46	—	Метод спутниковых геодезических измерений (определений)	√(0,10^2 + 0,10^2) = 0,10
н2432О	—	—	—	638 525,49	97 552,58	—		
н2436О	—	—	—	638 525,49	97 559,42	—		
н2433О	—	—	—	638 520,28	97 559,50	—		
н2434О	—	—	—	638 520,46	97 532,46	—		
н2431О	—	—	—	638 525,87	97 532,46	—		

2. Сведения о характеристиках объекта недвижимости с кадастровым номером 24:11:0090102:838 :

№ п/п	Наименование характеристики	Значение характеристики
1	2	3
1.	Вид объекта недвижимости	Здание
2.	Ранее присвоенный государственный учетный номер (инвентарный) здания, сооружения, объекта незавершенного строительства	—
3.	Кадастровый номер земельного участка (земельных участков), в границах которого (которых) расположены здание, сооружение, объект незавершенного строительства	24:11:0090102:888
4.	Уникальный учетный номер кадастрового квартала, в границах которого расположены здание, сооружение, объект незавершенного строительства	24:11:0090102

1	2	3
5.	Адрес здания, сооружения, объекта незавершенного строительства	—
5.1.	Сведения о местоположении здания, сооружения, объекта незавершенного строительства (при отсутствии адреса) в структурированном в соответствии с федеральной информационной адресной системой виде	—
5.2.	Дополнительные сведения о местоположении	—
6.	Иные сведения	—

3. Пояснения к сведениям об объекте недвижимости с кадастровым номером 24:11:0090102:838 :

1.	—

1. Сведения о характерных точках контура объекта недвижимости с кадастровым номером 24:11:0090102:840 :

Система координат МСК-167 (24) Зона № 4

Обозначение характерных точек границ	Содержатся в Едином государственном реестре недвижимости			Определены в ходе выполнения комплексных кадастровых работ			Метод определения координат	Формулы, примененные для расчета средней квадратической погрешности определения координат характерных точек (Mt), м, с подставленными в такие формулы значениями и итоговые (вычисленные) значения Mt, м
	координаты, м		Радиус, м	координаты, м		Радиус, м		
	X	Y	R	X	Y	R		
1	2	3	4	5	6	7	8	9
н2438О	—	—	—	638 615,56	97 861,24	—	Метод спутниковых геодезических измерений (определений)	√(0,10^2 + 0,10^2) = 0,10
н2439О	—	—	—	638 612,89	97 861,34	—		
н2440О	—	—	—	638 612,57	97 852,93	—		
н2441О	—	—	—	638 615,24	97 852,83	—		
н2438О	—	—	—	638 615,56	97 861,24	—		

2. Сведения о характеристиках объекта недвижимости с кадастровым номером 24:11:0090102:840 :

№ п/п	Наименование характеристики	Значение характеристики
1	2	3
1.	Вид объекта недвижимости	Здание

1	2	3
2.	Ранее присвоенный государственный учетный номер (инвентарный) здания, сооружения, объекта незавершенного строительства	—
3.	Кадастровый номер земельного участка (земельных участков), в границах которого (которых) расположены здание, сооружение, объект незавершенного строительства	24:11:0090102:56
4.	Уникальный учетный номер кадастрового квартала, в границах которого расположены здание, сооружение, объект незавершенного строительства	24:11:0090102
5.	Адрес здания, сооружения, объекта незавершенного строительства	—
5.1.	Сведения о местоположении здания, сооружения, объекта незавершенного строительства (при отсутствии адреса) в структурированном в соответствии с федеральной информационной адресной системой виде	—
5.2.	Дополнительные сведения о местоположении	—
6.	Иные сведения	—

3. Пояснения к сведениям об объекте недвижимости с кадастровым номером 24:11:0090102:840 :

1.	—

1. Сведения о характерных точках контура объекта недвижимости с кадастровым номером 24:11:0090102:842 :

Система координат МСК-167 (24) Зона № 4

Обозначение характерных точек границ	Содержатся в Едином государственном реестре недвижимости			Определены в ходе выполнения комплексных кадастровых работ			Метод определения координат	Формулы, примененные для расчета средней квадратической погрешности определения координат характерных точек (Mt), м, с подставленными в такие формулы значениями и итоговые (вычисленные) значения Mt, м
	координаты, м		Радиус, м	координаты, м		Радиус, м		
	X	Y	R	X	Y	R		
1	2	3	4	5	6	7	8	9
н2442О	—	—	—	639 609,70	97 836,74	—	Метод спутниковых геодезических измерений (определений)	√(0,10^2 + 0,10^2) = 0,10
н2443О	—	—	—	639 616,36	97 847,41	—		
н2444О	—	—	—	639 608,57	97 853,00	—		

1	2	3	4	5	6	7	8	9
н2445О	—	—	—	639 601,33	97 842,23	—	Метод спутниковых геодезических измерений (определений)	√(0,10^2 + 0,10^2) = 0,10
н2442О	—	—	—	639 609,70	97 836,74	—		

2. Сведения о характеристиках объекта недвижимости с кадастровым номером 24:11:0090102:842 :

№ п/п	Наименование характеристики	Значение характеристики
1	2	3
1.	Вид объекта недвижимости	Здание
2.	Ранее присвоенный государственный учетный номер (инвентарный) здания, сооружения, объекта незавершенного строительства	—
3.	Кадастровый номер земельного участка (земельных участков), в границах которого (которых) расположены здание, сооружение, объект незавершенного строительства	24:11:0090102:346
4.	Уникальный учетный номер кадастрового квартала, в границах которого расположены здание, сооружение, объект незавершенного строительства	24:11:0090102
5.	Адрес здания, сооружения, объекта незавершенного строительства	—
5.1.	Сведения о местоположении здания, сооружения, объекта незавершенного строительства (при отсутствии адреса) в структурированном в соответствии с федеральной информационной адресной системой виде	—
5.2.	Дополнительные сведения о местоположении	—
6.	Иные сведения	—

3. Пояснения к сведениям об объекте недвижимости с кадастровым номером 24:11:0090102:842 :

1.	—

1. Сведения о характерных точках контура объекта недвижимости с кадастровым номером 24:11:0090102:844 :

Система координат МСК-167 (24) Зона № 4

Обозначение характерных точек границ	Содержатся в Едином государственном реестре недвижимости			Определены в ходе выполнения комплексных кадастровых работ			Метод определения координат	Формулы, примененные для расчета средней квадратической погрешности определения координат характерных точек (Mt), м, с подставленными в такие формулы значениями и итоговые (вычисленные) значения Mt, м
	координаты, м		Радиус, м	координаты, м		Радиус, м		
	X	Y	R	X	Y	R		
1	2	3	4	5	6	7	8	9
н2446О	—	—	—	638 821,74	97 836,03	—	Метод спутниковых геодезических измерений (определений)	√(0,10^2 + 0,10^2) = 0,10
н2447О	—	—	—	638 821,74	97 847,56	—		
н2448О	—	—	—	638 813,93	97 847,56	—		
н2449О	—	—	—	638 813,93	97 836,03	—		
н2446О	—	—	—	638 821,74	97 836,03	—		

2. Сведения о характеристиках объекта недвижимости с кадастровым номером 24:11:0090102:844 :

№ п/п	Наименование характеристики	Значение характеристики
1	2	3
1.	Вид объекта недвижимости	Здание
2.	Ранее присвоенный государственный учетный номер (инвентарный) здания, сооружения, объекта незавершенного строительства	—
3.	Кадастровый номер земельного участка (земельных участков), в границах которого (которых) расположены здание, сооружение, объект незавершенного строительства	24:11:0090102:329
4.	Уникальный учетный номер кадастрового квартала, в границах которого расположены здание, сооружение, объект незавершенного строительства	24:11:0090102

1	2	3
5.	Адрес здания, сооружения, объекта незавершенного строительства	—
5.1.	Сведения о местоположении здания, сооружения, объекта незавершенного строительства (при отсутствии адреса) в структурированном в соответствии с федеральной информационной адресной системой виде	—
5.2.	Дополнительные сведения о местоположении	—
6.	Иные сведения	—

3. Пояснения к сведениям об объекте недвижимости с кадастровым номером 24:11:0090102:844 :

1.	—

1. Сведения о характерных точках контура объекта недвижимости с кадастровым номером 24:11:0090102:845 :

Система координат МСК-167 (24) Зона № 4

Обозначение характерных точек границ	Содержатся в Едином государственном реестре недвижимости			Определены в ходе выполнения комплексных кадастровых работ			Метод определения координат	Формулы, примененные для расчета средней квадратической погрешности определения координат характерных точек (Mt), м, с подставленными в такие формулы значениями и итоговые (вычисленные) значения Mt, м
	координаты, м		Радиус, м	координаты, м		Радиус, м		
	X	Y	R	X	Y	R		
1	2	3	4	5	6	7	8	9
н2450О	—	—	—	639 422,80	97 525,48	—	Метод спутниковых геодезических измерений (определений)	√(0,10^2 + 0,10^2) = 0,10
н2451О	—	—	—	639 432,01	97 534,29	—		
н2452О	—	—	—	639 422,80	97 543,97	—		
н2453О	—	—	—	639 413,28	97 534,92	—		
н2450О	—	—	—	639 422,80	97 525,48	—		

2. Сведения о характеристиках объекта недвижимости с кадастровым номером 24:11:0090102:845 :

№ п/п	Наименование характеристики	Значение характеристики
1	2	3
1.	Вид объекта недвижимости	Здание

1	2	3
2.	Ранее присвоенный государственный учетный номер (инвентарный) здания, сооружения, объекта незавершенного строительства	—
3.	Кадастровый номер земельного участка (земельных участков), в границах которого (которых) расположены здание, сооружение, объект незавершенного строительства	24:11:0090102:876, 24:11:0090102:875
4.	Уникальный учетный номер кадастрового квартала, в границах которого расположены здание, сооружение, объект незавершенного строительства	24:11:0090102
5.	Адрес здания, сооружения, объекта незавершенного строительства	—
5.1.	Сведения о местоположении здания, сооружения, объекта незавершенного строительства (при отсутствии адреса) в структурированном в соответствии с федеральной информационной адресной системой виде	—
5.2.	Дополнительные сведения о местоположении	—
6.	Иные сведения	—

3. Пояснения к сведениям об объекте недвижимости с кадастровым номером 24:11:0090102:845 :

1.	—

1. Сведения о характерных точках контура объекта недвижимости с кадастровым номером 24:11:0090102:846 :

Система координат МСК-167 (24) Зона № 4

Обозначение характерных точек границ	Содержатся в Едином государственном реестре недвижимости			Определены в ходе выполнения комплексных кадастровых работ			Метод определения координат	Формулы, примененные для расчета средней квадратической погрешности определения координат характерных точек (Mt), м, с подставленными в такие формулы значениями и итоговые (вычисленные) значения Mt, м
	координаты, м		Радиус, м	координаты, м		Радиус, м		
	X	Y	R	X	Y	R		
1	2	3	4	5	6	7	8	9
н2454О	—	—	—	639 386,67	97 489,04	—	Метод спутниковых геодезических измерений (определений)	√(0,10^2 + 0,10^2) = 0,10
н2455О	—	—	—	639 395,50	97 497,34	—		
н2456О	—	—	—	639 386,67	97 506,72	—		

1	2	3	4	5	6	7	8	9
н2457О	—	—	—	639 377,85	97 498,41	—	Метод спутниковых геодезических измерений (определений)	√(0,10^2 + 0,10^2) = 0,10
н2454О	—	—	—	639 386,67	97 489,04	—		

2. Сведения о характеристиках объекта недвижимости с кадастровым номером 24:11:0090102:846 :

№ п/п	Наименование характеристики	Значение характеристики
1	2	3
1.	Вид объекта недвижимости	Здание
2.	Ранее присвоенный государственный учетный номер (инвентарный) здания, сооружения, объекта незавершенного строительства	—
3.	Кадастровый номер земельного участка (земельных участков), в границах которого (которых) расположены здание, сооружение, объект незавершенного строительства	24:11:0090102:877, 24:11:0090102:878
4.	Уникальный учетный номер кадастрового квартала, в границах которого расположены здание, сооружение, объект незавершенного строительства	24:11:0090102
5.	Адрес здания, сооружения, объекта незавершенного строительства	—
5.1.	Сведения о местоположении здания, сооружения, объекта незавершенного строительства (при отсутствии адреса) в структурированном в соответствии с федеральной информационной адресной системой виде	—
5.2.	Дополнительные сведения о местоположении	—
6.	Иные сведения	—

3. Пояснения к сведениям об объекте недвижимости с кадастровым номером 24:11:0090102:846 :

1.	—

1. Сведения о характерных точках контура объекта недвижимости с кадастровым номером 24:11:0090102:848 :

Система координат МСК-167 (24) Зона № 4

Обозначение характерных точек границ	Содержатся в Едином государственном реестре недвижимости			Определены в ходе выполнения комплексных кадастровых работ			Метод определения координат	Формулы, примененные для расчета средней квадратической погрешности определения координат характерных точек (Mt), м, с подставленными в такие формулы значениями и итоговые (вычисленные) значения Mt, м
	координаты, м		Радиус, м	координаты, м		Радиус, м		
	X	Y	R	X	Y	R		
1	2	3	4	5	6	7	8	9
н2458О	—	—	—	638 642,39	97 030,60	—	Метод спутниковых геодезических измерений (определений)	√(0,10^2 + 0,10^2) = 0,10
н2459О	—	—	—	638 673,95	97 058,00	—		
н2460О	—	—	—	638 688,30	97 070,46	—		
н2461О	—	—	—	638 683,84	97 075,59	—		
н2462О	—	—	—	638 669,50	97 063,14	—		
н2463О	—	—	—	638 665,66	97 067,55	—		
н2464О	—	—	—	638 634,10	97 040,15	—		
н2458О	—	—	—	638 642,39	97 030,60	—		

2. Сведения о характеристиках объекта недвижимости с кадастровым номером 24:11:0090102:848 :

№ п/п	Наименование характеристики	Значение характеристики
1	2	3
1.	Вид объекта недвижимости	Здание
2.	Ранее присвоенный государственный учетный номер (инвентарный) здания, сооружения, объекта незавершенного строительства	—
3.	Кадастровый номер земельного участка (земельных участков), в границах которого (которых) расположены здание, сооружение, объект незавершенного строительства	24:11:0090102:261

1	2	3
4.	Уникальный учетный номер кадастрового квартала, в границах которого расположены здание, сооружение, объект незавершенного строительства	24:11:0090102
5.	Адрес здания, сооружения, объекта незавершенного строительства	—
5.1.	Сведения о местоположении здания, сооружения, объекта незавершенного строительства (при отсутствии адреса) в структурированном в соответствии с федеральной информационной адресной системой виде	—
5.2.	Дополнительные сведения о местоположении	—
6.	Иные сведения	—

3. Пояснения к сведениям об объекте недвижимости с кадастровым номером 24:11:0090102:848 :

1.	—

1. Сведения о характерных точках контура объекта недвижимости с кадастровым номером 24:11:0090102:854 :

Система координат МСК-167 (24) Зона № 4

Обозначение характерных точек границ	Содержатся в Едином государственном реестре недвижимости			Определены в ходе выполнения комплексных кадастровых работ			Метод определения координат	Формулы, примененные для расчета средней квадратической погрешности определения координат характерных точек (Mt), м, с подставленными в такие формулы значениями и итоговые (вычисленные) значения Mt, м
	координаты, м		Радиус, м	координаты, м		Радиус, м		
	X	Y	R	X	Y	R		
1	2	3	4	5	6	7	8	9
н2465О	—	—	—	638 839,93	97 851,48	—	Метод спутниковых геодезических измерений (определений)	√(0,10^2 + 0,10^2) = 0,10
н2466О	—	—	—	638 839,93	97 856,64	—		
н2467О	—	—	—	638 833,34	97 856,64	—		
н2468О	—	—	—	638 833,34	97 851,48	—		
н2465О	—	—	—	638 839,93	97 851,48	—		

2. Сведения о характеристиках объекта недвижимости с кадастровым номером 24:11:0090102:854 :

№ п/п	Наименование характеристики	Значение характеристики
1	2	3
1.	Вид объекта недвижимости	Здание
2.	Ранее присвоенный государственный учетный номер (инвентарный) здания, сооружения, объекта незавершенного строительства	—
3.	Кадастровый номер земельного участка (земельных участков), в границах которого (которых) расположены здание, сооружение, объект незавершенного строительства	24:11:0090102:329
4.	Уникальный учетный номер кадастрового квартала, в границах которого расположены здание, сооружение, объект незавершенного строительства	24:11:0090102
5.	Адрес здания, сооружения, объекта незавершенного строительства	—
5.1.	Сведения о местоположении здания, сооружения, объекта незавершенного строительства (при отсутствии адреса) в структурированном в соответствии с федеральной информационной адресной системой виде	—
5.2.	Дополнительные сведения о местоположении	—
6.	Иные сведения	—

3. Пояснения к сведениям об объекте недвижимости с кадастровым номером 24:11:0090102:854 :

1.	—

1. Сведения о характерных точках контура объекта недвижимости с кадастровым номером 24:11:0090102:860 :

Система координат МСК-167 (24) Зона № 4

Обозначение характерных точек границ	Содержатся в Едином государственном реестре недвижимости			Определены в ходе выполнения комплексных кадастровых работ			Метод определения координат	Формулы, примененные для расчета средней квадратической погрешности определения координат характерных точек (Mt), м, с подставленными в такие формулы значениями и итоговые (вычисленные) значения Mt, м
	координаты, м		Радиус, м	координаты, м		Радиус, м		
	X	Y	R	X	Y	R		
1	2	3	4	5	6	7	8	9
н2473О	—	—	—	638 808,11	97 868,67	—	Метод спутниковых геодезических измерений (определений)	√(0,10^2 + 0,10^2) = 0,10

1	2	3	4	5	6	7	8	9
н2474О	—	—	—	638 815,47	97 868,67	—	Метод спутниковых геодезических измерений (определений)	√(0,10^2 + 0,10^2) = 0,10
н2475О	—	—	—	638 815,47	97 877,28	—		
н2476О	—	—	—	638 807,97	97 877,28	—		
н2473О	—	—	—	638 808,11	97 868,67	—		

2. Сведения о характеристиках объекта недвижимости с кадастровым номером 24:11:0090102:860 :

№ п/п	Наименование характеристики	Значение характеристики
1	2	3
1.	Вид объекта недвижимости	Здание
2.	Ранее присвоенный государственный учетный номер (инвентарный) здания, сооружения, объекта незавершенного строительства	—
3.	Кадастровый номер земельного участка (земельных участков), в границах которого (которых) расположены здание, сооружение, объект незавершенного строительства	24:11:0090102:328
4.	Уникальный учетный номер кадастрового квартала, в границах которого расположены здание, сооружение, объект незавершенного строительства	24:11:0090102
5.	Адрес здания, сооружения, объекта незавершенного строительства	—
5.1.	Сведения о местоположении здания, сооружения, объекта незавершенного строительства (при отсутствии адреса) в структурированном в соответствии с федеральной информационной адресной системой виде	—
5.2.	Дополнительные сведения о местоположении	—
6.	Иные сведения	—

3. Пояснения к сведениям об объекте недвижимости с кадастровым номером 24:11:0090102:860 :

1.	—

1. Сведения о характерных точках контура объекта недвижимости с кадастровым номером 24:11:0090102:864 :

Система координат МСК-167 (24) Зона № 4

Обозначение характерных точек границ	Содержатся в Едином государственном реестре недвижимости			Определены в ходе выполнения комплексных кадастровых работ			Метод определения координат	Формулы, примененные для расчета средней квадратической погрешности определения координат характерных точек (Mt), м, с подставленными в такие формулы значениями и итоговые (вычисленные) значения Mt, м
	координаты, м		Радиус, м	координаты, м		Радиус, м		
	X	Y	R	X	Y	R		
1	2	3	4	5	6	7	8	9
н2477О	—	—	—	639 472,96	97 629,23	—	Метод спутниковых геодезических измерений (определений)	√(0,10^2 + 0,10^2) = 0,10
н2478О	—	—	—	639 478,85	97 638,32	—		
н2479О	—	—	—	639 468,13	97 645,28	—		
н2480О	—	—	—	639 462,23	97 636,18	—		
н2477О	—	—	—	639 472,96	97 629,23	—		

2. Сведения о характеристиках объекта недвижимости с кадастровым номером 24:11:0090102:864 :

№ п/п	Наименование характеристики	Значение характеристики
1	2	3
1.	Вид объекта недвижимости	Здание
2.	Ранее присвоенный государственный учетный номер (инвентарный) здания, сооружения, объекта незавершенного строительства	—
3.	Кадастровый номер земельного участка (земельных участков), в границах которого (которых) расположены здание, сооружение, объект незавершенного строительства	24:11:0090102:452
4.	Уникальный учетный номер кадастрового квартала, в границах которого расположены здание, сооружение, объект незавершенного строительства	24:11:0090102

1	2	3
5.	Адрес здания, сооружения, объекта незавершенного строительства	—
5.1.	Сведения о местоположении здания, сооружения, объекта незавершенного строительства (при отсутствии адреса) в структурированном в соответствии с федеральной информационной адресной системой виде	—
5.2.	Дополнительные сведения о местоположении	—
6.	Иные сведения	—

3. Пояснения к сведениям об объекте недвижимости с кадастровым номером 24:11:0090102:864 :

1.	—

1. Сведения о характерных точках контура объекта недвижимости с кадастровым номером 24:11:0090102:865 :

Система координат МСК-167 (24) Зона № 4

Обозначение характерных точек границ	Содержатся в Едином государственном реестре недвижимости			Определены в ходе выполнения комплексных кадастровых работ			Метод определения координат	Формулы, примененные для расчета средней квадратической погрешности определения координат характерных точек (Mt), м, с подставленными в такие формулы значениями и итоговые (вычисленные) значения Mt, м
	координаты, м		Радиус, м	координаты, м		Радиус, м		
	X	Y	R	X	Y	R		
1	2	3	4	5	6	7	8	9
н2482О	—	—	—	639 450,43	97 643,86	—	Метод спутниковых геодезических измерений (определений)	√(0,10^2 + 0,10^2) = 0,10
н2483О	—	—	—	639 454,95	97 650,57	—		
н2484О	—	—	—	639 449,40	97 654,30	—		
н2485О	—	—	—	639 451,54	97 657,48	—		
н2486О	—	—	—	639 442,17	97 663,78	—		
н2487О	—	—	—	639 434,01	97 651,65	—		
н2488О	—	—	—	639 439,70	97 647,82	—		

1	2	3	4	5	6	7	8	9
н2489О	—	—	—	639 441,39	97 649,94	—	Метод спутниковых геодезических измерений (определений)	√(0,10^2 + 0,10^2) = 0,10
н2482О	—	—	—	639 450,43	97 643,86	—		

2. Сведения о характеристиках объекта недвижимости с кадастровым номером 24:11:0090102:865 :

№ п/п	Наименование характеристики	Значение характеристики
1	2	3
1.	Вид объекта недвижимости	Здание
2.	Ранее присвоенный государственный учетный номер (инвентарный) здания, сооружения, объекта незавершенного строительства	—
3.	Кадастровый номер земельного участка (земельных участков), в границах которого (которых) расположены здание, сооружение, объект незавершенного строительства	24:11:0090102:453
4.	Уникальный учетный номер кадастрового квартала, в границах которого расположены здание, сооружение, объект незавершенного строительства	24:11:0090102
5.	Адрес здания, сооружения, объекта незавершенного строительства	—
5.1.	Сведения о местоположении здания, сооружения, объекта незавершенного строительства (при отсутствии адреса) в структурированном в соответствии с федеральной информационной адресной системой виде	—
5.2.	Дополнительные сведения о местоположении	—
6.	Иные сведения	—

3. Пояснения к сведениям об объекте недвижимости с кадастровым номером 24:11:0090102:865 :

1.	—

1. Сведения о характерных точках контура объекта недвижимости с кадастровым номером 24:11:0090102:866 :

Система координат МСК-167 (24) Зона № 4

Обозначение характерных точек границ	Содержатся в Едином государственном реестре недвижимости			Определены в ходе выполнения комплексных кадастровых работ			Метод определения координат	Формулы, примененные для расчета средней квадратической погрешности определения координат характерных точек (Mt), м, с подставленными в такие формулы значениями и итоговые (вычисленные) значения Mt, м
	координаты, м		Радиус, м	координаты, м		Радиус, м		
	X	Y	R	X	Y	R		
1	2	3	4	5	6	7	8	9
н2490О	—	—	—	639 784,45	97 927,12	—	Метод спутниковых геодезических измерений (определений)	√(0,10^2 + 0,10^2) = 0,10
н2491О	—	—	—	639 787,31	97 931,43	—		
н2492О	—	—	—	639 783,47	97 934,18	—		
н2493О	—	—	—	639 780,34	97 929,85	—		
н2490О	—	—	—	639 784,45	97 927,12	—		

2. Сведения о характеристиках объекта недвижимости с кадастровым номером 24:11:0090102:866 :

№ п/п	Наименование характеристики	Значение характеристики
1	2	3
1.	Вид объекта недвижимости	Здание
2.	Ранее присвоенный государственный учетный номер (инвентарный) здания, сооружения, объекта незавершенного строительства	—
3.	Кадастровый номер земельного участка (земельных участков), в границах которого (которых) расположены здание, сооружение, объект незавершенного строительства	24:11:0090102:501
4.	Уникальный учетный номер кадастрового квартала, в границах которого расположены здание, сооружение, объект незавершенного строительства	24:11:0090102

1	2	3
5.	Адрес здания, сооружения, объекта незавершенного строительства	—
5.1.	Сведения о местоположении здания, сооружения, объекта незавершенного строительства (при отсутствии адреса) в структурированном в соответствии с федеральной информационной адресной системой виде	—
5.2.	Дополнительные сведения о местоположении	—
6.	Иные сведения	—

3. Пояснения к сведениям об объекте недвижимости с кадастровым номером 24:11:0090102:866 :

1.	—

1. Сведения о характерных точках контура объекта недвижимости с кадастровым номером 24:11:0090102:879 :

Система координат МСК-167 (24) Зона № 4

Обозначение характерных точек границ	Содержатся в Едином государственном реестре недвижимости			Определены в ходе выполнения комплексных кадастровых работ			Метод определения координат	Формулы, примененные для расчета средней квадратической погрешности определения координат характерных точек (Mt), м, с подставленными в такие формулы значениями и итоговые (вычисленные) значения Mt, м
	координаты, м		Радиус, м	координаты, м		Радиус, м		
	X	Y	R	X	Y	R		
1	2	3	4	5	6	7	8	9
н2494О	—	—	—	639 902,92	97 950,09	—	Метод спутниковых геодезических измерений (определений)	√(0,10^2 + 0,10^2) = 0,10
н2495О	—	—	—	639 908,82	97 958,95	—		
н2496О	—	—	—	639 893,22	97 969,35	—		
н2497О	—	—	—	639 887,31	97 960,39	—		
н2494О	—	—	—	639 902,92	97 950,09	—		

2. Сведения о характеристиках объекта недвижимости с кадастровым номером 24:11:0090102:879 :

№ п/п	Наименование характеристики	Значение характеристики
1	2	3
1.	Вид объекта недвижимости	Здание

1	2	3
2.	Ранее присвоенный государственный учетный номер (инвентарный) здания, сооружения, объекта незавершенного строительства	—
3.	Кадастровый номер земельного участка (земельных участков), в границах которого (которых) расположены здание, сооружение, объект незавершенного строительства	24:11:0090102:474
4.	Уникальный учетный номер кадастрового квартала, в границах которого расположены здание, сооружение, объект незавершенного строительства	24:11:0090102
5.	Адрес здания, сооружения, объекта незавершенного строительства	—
5.1.	Сведения о местоположении здания, сооружения, объекта незавершенного строительства (при отсутствии адреса) в структурированном в соответствии с федеральной информационной адресной системой виде	—
5.2.	Дополнительные сведения о местоположении	—
6.	Иные сведения	—

3. Пояснения к сведениям об объекте недвижимости с кадастровым номером 24:11:0090102:879 :

1.	—

1. Сведения о характерных точках контура объекта недвижимости с кадастровым номером 24:11:0090102:881 :

Система координат МСК-167 (24) Зона № 4

Обозначение характерных точек границ	Содержатся в Едином государственном реестре недвижимости			Определены в ходе выполнения комплексных кадастровых работ			Метод определения координат	Формулы, примененные для расчета средней квадратической погрешности определения координат характерных точек (Mt), м, с подставленными в такие формулы значениями и итоговые (вычисленные) значения Mt, м
	координаты, м		Радиус, м	координаты, м		Радиус, м		
	X	Y	R	X	Y	R		
1	2	3	4	5	6	7	8	9
н2498О	—	—	—	639 283,40	97 965,10	—	Метод спутниковых геодезических измерений (определений)	√(0,10^2 + 0,10^2) = 0,10
н2499О	—	—	—	639 288,50	97 973,00	—		
н2500О	—	—	—	639 279,96	97 979,05	—		

1	2	3	4	5	6	7	8	9
н2501О	—	—	—	639 274,52	97 971,38	—	Метод спутниковых геодезических измерений (определений)	√(0,10^2 + 0,10^2) = 0,10
н2498О	—	—	—	639 283,40	97 965,10	—		

2. Сведения о характеристиках объекта недвижимости с кадастровым номером 24:11:0090102:881 :

№ п/п	Наименование характеристики	Значение характеристики
1	2	3
1.	Вид объекта недвижимости	Здание
2.	Ранее присвоенный государственный учетный номер (инвентарный) здания, сооружения, объекта незавершенного строительства	—
3.	Кадастровый номер земельного участка (земельных участков), в границах которого (которых) расположены здание, сооружение, объект незавершенного строительства	24:11:0090102:385
4.	Уникальный учетный номер кадастрового квартала, в границах которого расположены здание, сооружение, объект незавершенного строительства	24:11:0090102
5.	Адрес здания, сооружения, объекта незавершенного строительства	—
5.1.	Сведения о местоположении здания, сооружения, объекта незавершенного строительства (при отсутствии адреса) в структурированном в соответствии с федеральной информационной адресной системой виде	—
5.2.	Дополнительные сведения о местоположении	—
6.	Иные сведения	—

3. Пояснения к сведениям об объекте недвижимости с кадастровым номером 24:11:0090102:881 :

1.	—

1. Сведения о характерных точках контура объекта недвижимости с кадастровым номером 24:11:0090102:882 :

Система координат МСК-167 (24) Зона № 4

Обозначение характерных точек границ	Содержатся в Едином государственном реестре недвижимости			Определены в ходе выполнения комплексных кадастровых работ			Метод определения координат	Формулы, примененные для расчета средней квадратической погрешности определения координат характерных точек (Mt), м, с подставленными в такие формулы значениями и итоговые (вычисленные) значения Mt, м
	координаты, м		Радиус, м	координаты, м		Радиус, м		
	X	Y	R	X	Y	R		
1	2	3	4	5	6	7	8	9
н2502О	—	—	—	639 271,25	97 967,33	—	Метод спутниковых геодезических измерений (определений)	√(0,10^2 + 0,10^2) = 0,10
н2503О	—	—	—	639 274,86	97 972,75	—		
н2504О	—	—	—	639 270,36	97 975,94	—		
н2505О	—	—	—	639 266,60	97 970,65	—		
н2502О	—	—	—	639 271,25	97 967,33	—		

2. Сведения о характеристиках объекта недвижимости с кадастровым номером 24:11:0090102:882 :

№ п/п	Наименование характеристики	Значение характеристики
1	2	3
1.	Вид объекта недвижимости	Здание
2.	Ранее присвоенный государственный учетный номер (инвентарный) здания, сооружения, объекта незавершенного строительства	—
3.	Кадастровый номер земельного участка (земельных участков), в границах которого (которых) расположены здание, сооружение, объект незавершенного строительства	24:11:0090102:385
4.	Уникальный учетный номер кадастрового квартала, в границах которого расположены здание, сооружение, объект незавершенного строительства	24:11:0090102

1	2	3
5.	Адрес здания, сооружения, объекта незавершенного строительства	—
5.1.	Сведения о местоположении здания, сооружения, объекта незавершенного строительства (при отсутствии адреса) в структурированном в соответствии с федеральной информационной адресной системой виде	—
5.2.	Дополнительные сведения о местоположении	—
6.	Иные сведения	—

3. Пояснения к сведениям об объекте недвижимости с кадастровым номером 24:11:0090102:882 :

1.	—

1. Сведения о характерных точках контура объекта недвижимости с кадастровым номером 24:11:0090102:883 :

Система координат МСК-167 (24) Зона № 4

Обозначение характерных точек границ	Содержатся в Едином государственном реестре недвижимости			Определены в ходе выполнения комплексных кадастровых работ			Метод определения координат	Формулы, примененные для расчета средней квадратической погрешности определения координат характерных точек (Mt), м, с подставленными в такие формулы значениями и итоговые (вычисленные) значения Mt, м
	координаты, м		Радиус, м	координаты, м		Радиус, м		
	X	Y	R	X	Y	R		
1	2	3	4	5	6	7	8	9
н2506О	—	—	—	639 317,48	97 992,85	—	Метод спутниковых геодезических измерений (определений)	√(0,10^2 + 0,10^2) = 0,10
н2507О	—	—	—	639 321,23	97 998,68	—		
н2508О	—	—	—	639 317,03	98 001,56	—		
н2509О	—	—	—	639 313,21	97 995,78	—		
н2506О	—	—	—	639 317,48	97 992,85	—		

2. Сведения о характеристиках объекта недвижимости с кадастровым номером 24:11:0090102:883 :

№ п/п	Наименование характеристики	Значение характеристики
1	2	3
1.	Вид объекта недвижимости	Здание

1	2	3
2.	Ранее присвоенный государственный учетный номер (инвентарный) здания, сооружения, объекта незавершенного строительства	—
3.	Кадастровый номер земельного участка (земельных участков), в границах которого (которых) расположены здание, сооружение, объект незавершенного строительства	24:11:0090102:370
4.	Уникальный учетный номер кадастрового квартала, в границах которого расположены здание, сооружение, объект незавершенного строительства	24:11:0090102
5.	Адрес здания, сооружения, объекта незавершенного строительства	—
5.1.	Сведения о местоположении здания, сооружения, объекта незавершенного строительства (при отсутствии адреса) в структурированном в соответствии с федеральной информационной адресной системой виде	—
5.2.	Дополнительные сведения о местоположении	—
6.	Иные сведения	—

3. Пояснения к сведениям об объекте недвижимости с кадастровым номером 24:11:0090102:883 :

1.	—

1. Сведения о характерных точках контура объекта недвижимости с кадастровым номером 24:11:0090102:884 :

Система координат МСК-167 (24) Зона № 4

Обозначение характерных точек границ	Содержатся в Едином государственном реестре недвижимости			Определены в ходе выполнения комплексных кадастровых работ			Метод определения координат	Формулы, примененные для расчета средней квадратической погрешности определения координат характерных точек (Mt), м, с подставленными в такие формулы значениями и итоговые (вычисленные) значения Mt, м
	координаты, м		Радиус, м	координаты, м		Радиус, м		
	X	Y	R	X	Y	R		
1	2	3	4	5	6	7	8	9
н2510О	—	—	—	639 312,20	97 994,25	—	Метод спутниковых геодезических измерений (определений)	√(0,10^2 + 0,10^2) = 0,10
н2514О	—	—	—	639 313,21	97 995,78	—		
н2515О	—	—	—	639 317,03	98 001,56	—		

1	2	3	4	5	6	7	8	9
н2511О	—	—	—	639 318,05	98 003,11	—	Метод спутниковых геодезических измерений (определений)	√(0,10^2 + 0,10^2) = 0,10
н2512О	—	—	—	639 308,81	98 009,20	—		
н2513О	—	—	—	639 302,96	98 000,34	—		
н2510О	—	—	—	639 312,20	97 994,25	—		

2. Сведения о характеристиках объекта недвижимости с кадастровым номером 24:11:0090102:884 :

№ п/п	Наименование характеристики	Значение характеристики
1	2	3
1.	Вид объекта недвижимости	Здание
2.	Ранее присвоенный государственный учетный номер (инвентарный) здания, сооружения, объекта незавершенного строительства	—
3.	Кадастровый номер земельного участка (земельных участков), в границах которого (которых) расположены здание, сооружение, объект незавершенного строительства	24:11:0090102:370
4.	Уникальный учетный номер кадастрового квартала, в границах которого расположены здание, сооружение, объект незавершенного строительства	24:11:0090102
5.	Адрес здания, сооружения, объекта незавершенного строительства	—
5.1.	Сведения о местоположении здания, сооружения, объекта незавершенного строительства (при отсутствии адреса) в структурированном в соответствии с федеральной информационной адресной системой виде	—
5.2.	Дополнительные сведения о местоположении	—
6.	Иные сведения	—

3. Пояснения к сведениям об объекте недвижимости с кадастровым номером 24:11:0090102:884 :

1.	—

1. Сведения о характерных точках контура объекта недвижимости с кадастровым номером 24:11:0090102:948 :

Система координат МСК-167 (24) Зона № 4

Обозначение характерных точек границ	Содержатся в Едином государственном реестре недвижимости			Определены в ходе выполнения комплексных кадастровых работ			Метод определения координат	Формулы, примененные для расчета средней квадратической погрешности определения координат характерных точек (Mt), м, с подставленными в такие формулы значениями и итоговые (вычисленные) значения Mt, м
	координаты, м		Радиус, м	координаты, м		Радиус, м		
	X	Y	R	X	Y	R		
1	2	3	4	5	6	7	8	9
н2516О	—	—	—	638 612,18	97 843,47	—	Метод спутниковых геодезических измерений (определений)	√(0,10^2 + 0,10^2) = 0,10
н2524О	—	—	—	638 612,57	97 852,93	—		
н2517О	—	—	—	638 612,92	97 861,34	—		
н2518О	—	—	—	638 607,91	97 861,55	—		
н2519О	—	—	—	638 607,65	97 853,96	—		
н2520О	—	—	—	638 603,15	97 853,96	—		
н2521О	—	—	—	638 603,15	97 849,46	—		
н2522О	—	—	—	638 599,58	97 849,46	—		
н2523О	—	—	—	638 599,58	97 841,83	—		
н2526О	—	—	—	638 608,49	97 841,83	—		
н2525О	—	—	—	638 608,49	97 843,47	—		
н2516О	—	—	—	638 612,18	97 843,47	—		

2. Сведения о характеристиках объекта недвижимости с кадастровым номером 24:11:0090102:948 :

№ п/п	Наименование характеристики	Значение характеристики

1	2	3
1.	Вид объекта недвижимости	Здание
2.	Ранее присвоенный государственный учетный номер (инвентарный) здания, сооружения, объекта незавершенного строительства	—
3.	Кадастровый номер земельного участка (земельных участков), в границах которого (которых) расположены здание, сооружение, объект незавершенного строительства	24:11:0090102:56
4.	Уникальный учетный номер кадастрового квартала, в границах которого расположены здание, сооружение, объект незавершенного строительства	24:11:0090102
5.	Адрес здания, сооружения, объекта незавершенного строительства	—
5.1.	Сведения о местоположении здания, сооружения, объекта незавершенного строительства (при отсутствии адреса) в структурированном в соответствии с федеральной информационной адресной системой виде	—
5.2.	Дополнительные сведения о местоположении	—
6.	Иные сведения	—

3. Пояснения к сведениям об объекте недвижимости с кадастровым номером 24:11:0090102:948 :

1.	—

1. Сведения о характерных точках контура объекта недвижимости с кадастровым номером 24:11:0090102:952 :

Система координат МСК-167 (24) Зона № 4

Обозначение характерных точек границ	Содержатся в Едином государственном реестре недвижимости			Определены в ходе выполнения комплексных кадастровых работ			Метод определения координат	Формулы, примененные для расчета средней квадратической погрешности определения координат характерных точек (Mt), м, с подставленными в такие формулы значениями и итоговые (вычисленные) значения Mt, м
	координаты, м		Радиус, м	координаты, м		Радиус, м		
	X	Y	R	X	Y	R		
1	2	3	4	5	6	7	8	9
н2527О	—	—	—	638 790,98	97 898,84	—	Метод спутниковых геодезических измерений (определений)	√(0,10^2 + 0,10^2) = 0,10
н2528О	—	—	—	638 790,98	97 908,68	—		

1	2	3	4	5	6	7	8	9
н2529О	—	—	—	638 781,83	97 908,68	—	Метод спутниковых геодезических измерений (определений)	√(0,10^2 + 0,10^2) = 0,10
н2530О	—	—	—	638 781,83	97 898,84	—		
н2527О	—	—	—	638 790,98	97 898,84	—		

2. Сведения о характеристиках объекта недвижимости с кадастровым номером 24:11:0090102:952 :

№ п/п	Наименование характеристики	Значение характеристики
1	2	3
1.	Вид объекта недвижимости	Здание
2.	Ранее присвоенный государственный учетный номер (инвентарный) здания, сооружения, объекта незавершенного строительства	—
3.	Кадастровый номер земельного участка (земельных участков), в границах которого (которых) расположены здание, сооружение, объект незавершенного строительства	24:11:0090102:276
4.	Уникальный учетный номер кадастрового квартала, в границах которого расположены здание, сооружение, объект незавершенного строительства	24:11:0090102
5.	Адрес здания, сооружения, объекта незавершенного строительства	—
5.1.	Сведения о местоположении здания, сооружения, объекта незавершенного строительства (при отсутствии адреса) в структурированном в соответствии с федеральной информационной адресной системой виде	—
5.2.	Дополнительные сведения о местоположении	—
6.	Иные сведения	—

3. Пояснения к сведениям об объекте недвижимости с кадастровым номером 24:11:0090102:952 :

1.	—

1. Сведения о характерных точках контура объекта недвижимости с кадастровым номером 24:11:0090102:953 :

Система координат МСК-167 (24) Зона № 4

Обозначение характерных точек границ	Содержатся в Едином государственном реестре недвижимости			Определены в ходе выполнения комплексных кадастровых работ			Метод определения координат	Формулы, примененные для расчета средней квадратической погрешности определения координат характерных точек (Mt), м, с подставленными в такие формулы значениями и итоговые (вычисленные) значения Mt, м
	координаты, м		Радиус, м	координаты, м		Радиус, м		
	X	Y	R	X	Y	R		
1	2	3	4	5	6	7	8	9
н2531О	—	—	—	638 774,13	97 804,57	—	Метод спутниковых геодезических измерений (определений)	√(0,10^2 + 0,10^2) = 0,10
н2532О	—	—	—	638 774,49	97 814,90	—		
н2533О	—	—	—	638 786,77	97 814,47	—		
н2534О	—	—	—	638 786,41	97 804,14	—		
н2531О	—	—	—	638 774,13	97 804,57	—		

2. Сведения о характеристиках объекта недвижимости с кадастровым номером 24:11:0090102:953 :

№ п/п	Наименование характеристики	Значение характеристики
1	2	3
1.	Вид объекта недвижимости	Здание
2.	Ранее присвоенный государственный учетный номер (инвентарный) здания, сооружения, объекта незавершенного строительства	—
3.	Кадастровый номер земельного участка (земельных участков), в границах которого (которых) расположены здание, сооружение, объект незавершенного строительства	24:11:0090102:285
4.	Уникальный учетный номер кадастрового квартала, в границах которого расположены здание, сооружение, объект незавершенного строительства	24:11:0090102

1	2	3
5.	Адрес здания, сооружения, объекта незавершенного строительства	—
5.1.	Сведения о местоположении здания, сооружения, объекта незавершенного строительства (при отсутствии адреса) в структурированном в соответствии с федеральной информационной адресной системой виде	—
5.2.	Дополнительные сведения о местоположении	—
6.	Иные сведения	—

3. Пояснения к сведениям об объекте недвижимости с кадастровым номером 24:11:0090102:953 :

1.	—

1. Сведения о характерных точках контура объекта недвижимости с кадастровым номером 24:11:0090102:954 :

Система координат МСК-167 (24) Зона № 4

Обозначение характерных точек границ	Содержатся в Едином государственном реестре недвижимости			Определены в ходе выполнения комплексных кадастровых работ			Метод определения координат	Формулы, примененные для расчета средней квадратической погрешности определения координат характерных точек (Mt), м, с подставленными в такие формулы значениями и итоговые (вычисленные) значения Mt, м
	координаты, м		Радиус, м	координаты, м		Радиус, м		
	X	Y	R	X	Y	R		
1	2	3	4	5	6	7	8	9
н2535О	—	—	—	638 549,34	97 492,66	—	Метод спутниковых геодезических измерений (определений)	√(0,10^2 + 0,10^2) = 0,10
н2536О	—	—	—	638 549,69	97 496,43	—		
н2537О	—	—	—	638 552,73	97 496,15	—		
н2538О	—	—	—	638 553,06	97 499,39	—		
н2539О	—	—	—	638 549,79	97 499,72	—		
н2540О	—	—	—	638 550,60	97 509,05	—		
н2541О	—	—	—	638 537,30	97 509,89	—		

1	2	3	4	5	6	7	8	9
н2542О	—	—	—	638 535,13	97 494,00	—	Метод спутниковых геодезических измерений (определений)	√(0,10^2 + 0,10^2) = 0,10
н2535О	—	—	—	638 549,34	97 492,66	—		

2. Сведения о характеристиках объекта недвижимости с кадастровым номером 24:11:0090102:954 :

№ п/п	Наименование характеристики	Значение характеристики
1	2	3
1.	Вид объекта недвижимости	Здание
2.	Ранее присвоенный государственный учетный номер (инвентарный) здания, сооружения, объекта незавершенного строительства	—
3.	Кадастровый номер земельного участка (земельных участков), в границах которого (которых) расположены здание, сооружение, объект незавершенного строительства	24:11:0090102:3431
4.	Уникальный учетный номер кадастрового квартала, в границах которого расположены здание, сооружение, объект незавершенного строительства	24:11:0090102
5.	Адрес здания, сооружения, объекта незавершенного строительства	—
5.1.	Сведения о местоположении здания, сооружения, объекта незавершенного строительства (при отсутствии адреса) в структурированном в соответствии с федеральной информационной адресной системой виде	—
5.2.	Дополнительные сведения о местоположении	—
6.	Иные сведения	—

3. Пояснения к сведениям об объекте недвижимости с кадастровым номером 24:11:0090102:954 :

1.	—

1. Сведения о характерных точках контура объекта недвижимости с кадастровым номером 24:11:0090102:957 :

Система координат МСК-167 (24) Зона № 4

Обозначение характерных точек границ	Содержатся в Едином государственном реестре недвижимости			Определены в ходе выполнения комплексных кадастровых работ			Метод определения координат	Формулы, примененные для расчета средней квадратической погрешности определения координат характерных точек (Mt), м, с подставленными в такие формулы значениями и итоговые (вычисленные) значения Mt, м
	координаты, м		Радиус, м	координаты, м		Радиус, м		
	X	Y	R	X	Y	R		
1	2	3	4	5	6	7	8	9
н2543О	—	—	—	638 546,41	97 532,46	—	Метод спутниковых геодезических измерений (определений)	√(0,10^2 + 0,10^2) = 0,10
н2544О	—	—	—	638 546,41	97 544,61	—		
н2545О	—	—	—	638 525,87	97 544,61	—		
н2546О	—	—	—	638 525,87	97 532,46	—		
н2547О	—	—	—	638 535,33	97 532,46	—		
н2543О	—	—	—	638 546,41	97 532,46	—		

2. Сведения о характеристиках объекта недвижимости с кадастровым номером 24:11:0090102:957 :

№ п/п	Наименование характеристики	Значение характеристики
1	2	3
1.	Вид объекта недвижимости	Здание
2.	Ранее присвоенный государственный учетный номер (инвентарный) здания, сооружения, объекта незавершенного строительства	—
3.	Кадастровый номер земельного участка (земельных участков), в границах которого (которых) расположены здание, сооружение, объект незавершенного строительства	24:11:0090102:277
4.	Уникальный учетный номер кадастрового квартала, в границах которого расположены здание, сооружение, объект незавершенного строительства	24:11:0090102

1	2	3
5.	Адрес здания, сооружения, объекта незавершенного строительства	—
5.1.	Сведения о местоположении здания, сооружения, объекта незавершенного строительства (при отсутствии адреса) в структурированном в соответствии с федеральной информационной адресной системой виде	—
5.2.	Дополнительные сведения о местоположении	—
6.	Иные сведения	—

3. Пояснения к сведениям об объекте недвижимости с кадастровым номером 24:11:0090102:957 :

1.	—

1. Сведения о характерных точках контура объекта недвижимости с кадастровым номером 24:11:0090102:958 :

Система координат МСК-167 (24) Зона № 4

Обозначение характерных точек границ	Содержатся в Едином государственном реестре недвижимости			Определены в ходе выполнения комплексных кадастровых работ			Метод определения координат	Формулы, примененные для расчета средней квадратической погрешности определения координат характерных точек (Mt), м, с подставленными в такие формулы значениями и итоговые (вычисленные) значения Mt, м
	координаты, м		Радиус, м	координаты, м		Радиус, м		
	X	Y	R	X	Y	R		
1	2	3	4	5	6	7	8	9
н2548О	—	—	—	638 616,66	97 894,31	—	Метод спутниковых геодезических измерений (определений)	√(0,10^2 + 0,10^2) = 0,10
н2549О	—	—	—	638 616,85	97 905,62	—		
н2550О	—	—	—	638 606,50	97 906,05	—		
н2551О	—	—	—	638 606,28	97 894,64	—		
н2548О	—	—	—	638 616,66	97 894,31	—		

2. Сведения о характеристиках объекта недвижимости с кадастровым номером 24:11:0090102:958 :

№ п/п	Наименование характеристики	Значение характеристики
1	2	3
1.	Вид объекта недвижимости	Здание

1	2	3
2.	Ранее присвоенный государственный учетный номер (инвентарный) здания, сооружения, объекта незавершенного строительства	—
3.	Кадастровый номер земельного участка (земельных участков), в границах которого (которых) расположены здание, сооружение, объект незавершенного строительства	24:11:0090102:258
4.	Уникальный учетный номер кадастрового квартала, в границах которого расположены здание, сооружение, объект незавершенного строительства	24:11:0090102
5.	Адрес здания, сооружения, объекта незавершенного строительства	—
5.1.	Сведения о местоположении здания, сооружения, объекта незавершенного строительства (при отсутствии адреса) в структурированном в соответствии с федеральной информационной адресной системой виде	—
5.2.	Дополнительные сведения о местоположении	—
6.	Иные сведения	—

3. Пояснения к сведениям об объекте недвижимости с кадастровым номером 24:11:0090102:958 :

1.	—

1. Сведения о характерных точках контура объекта недвижимости с кадастровым номером 24:11:0090102:963 :

Система координат МСК-167 (24) Зона № 4

Обозначение характерных точек границ	Содержатся в Едином государственном реестре недвижимости			Определены в ходе выполнения комплексных кадастровых работ			Метод определения координат	Формулы, примененные для расчета средней квадратической погрешности определения координат характерных точек (Mt), м, с подставленными в такие формулы значениями и итоговые (вычисленные) значения Mt, м
	координаты, м		Радиус, м	координаты, м		Радиус, м		
	X	Y	R	X	Y	R		
1	2	3	4	5	6	7	8	9
н2552О	—	—	—	639 457,39	97 602,12	—	Метод спутниковых геодезических измерений (определений)	√(0,10^2 + 0,10^2) = 0,10
н2553О	—	—	—	639 463,66	97 610,95	—		
н2554О	—	—	—	639 453,51	97 618,16	—		

1	2	3	4	5	6	7	8	9
н2555О	—	—	—	639 447,24	97 609,32	—	Метод спутниковых геодезических измерений (определений)	√(0,10^2 + 0,10^2) = 0,10
н2552О	—	—	—	639 457,39	97 602,12	—		

2. Сведения о характеристиках объекта недвижимости с кадастровым номером 24:11:0090102:963 :

№ п/п	Наименование характеристики	Значение характеристики
1	2	3
1.	Вид объекта недвижимости	Здание
2.	Ранее присвоенный государственный учетный номер (инвентарный) здания, сооружения, объекта незавершенного строительства	—
3.	Кадастровый номер земельного участка (земельных участков), в границах которого (которых) расположены здание, сооружение, объект незавершенного строительства	24:11:0090102:3459
4.	Уникальный учетный номер кадастрового квартала, в границах которого расположены здание, сооружение, объект незавершенного строительства	24:11:0090102
5.	Адрес здания, сооружения, объекта незавершенного строительства	—
5.1.	Сведения о местоположении здания, сооружения, объекта незавершенного строительства (при отсутствии адреса) в структурированном в соответствии с федеральной информационной адресной системой виде	—
5.2.	Дополнительные сведения о местоположении	—
6.	Иные сведения	—

3. Пояснения к сведениям об объекте недвижимости с кадастровым номером 24:11:0090102:963 :

1.	—

1. Сведения о характерных точках контура объекта недвижимости с кадастровым номером 24:11:0090102:964 :

Система координат МСК-167 (24) Зона № 4

Обозначение характерных точек границ	Содержатся в Едином государственном реестре недвижимости			Определены в ходе выполнения комплексных кадастровых работ			Метод определения координат	Формулы, примененные для расчета средней квадратической погрешности определения координат характерных точек (Mt), м, с подставленными в такие формулы значениями и итоговые (вычисленные) значения Mt, м
	координаты, м		Радиус, м	координаты, м		Радиус, м		
	X	Y	R	X	Y	R		
1	2	3	4	5	6	7	8	9
н2556О	—	—	—	639 656,58	97 892,97	—	Метод спутниковых геодезических измерений (определений)	√(0,10^2 + 0,10^2) = 0,10
н2557О	—	—	—	639 661,21	97 900,31	—		
н2558О	—	—	—	639 651,35	97 906,54	—		
н2559О	—	—	—	639 646,71	97 899,21	—		
н2556О	—	—	—	639 656,58	97 892,97	—		

2. Сведения о характеристиках объекта недвижимости с кадастровым номером 24:11:0090102:964 :

№ п/п	Наименование характеристики	Значение характеристики
1	2	3
1.	Вид объекта недвижимости	Здание
2.	Ранее присвоенный государственный учетный номер (инвентарный) здания, сооружения, объекта незавершенного строительства	—
3.	Кадастровый номер земельного участка (земельных участков), в границах которого (которых) расположены здание, сооружение, объект незавершенного строительства	24:11:0090102:544
4.	Уникальный учетный номер кадастрового квартала, в границах которого расположены здание, сооружение, объект незавершенного строительства	24:11:0090102

1	2	3
5.	Адрес здания, сооружения, объекта незавершенного строительства	—
5.1.	Сведения о местоположении здания, сооружения, объекта незавершенного строительства (при отсутствии адреса) в структурированном в соответствии с федеральной информационной адресной системой виде	—
5.2.	Дополнительные сведения о местоположении	—
6.	Иные сведения	—

3. Пояснения к сведениям об объекте недвижимости с кадастровым номером 24:11:0090102:964 :

1.	—

1. Сведения о характерных точках контура объекта недвижимости с кадастровым номером 24:11:0090102:966 :

Система координат МСК-167 (24) Зона № 4

Обозначение характерных точек границ	Содержатся в Едином государственном реестре недвижимости			Определены в ходе выполнения комплексных кадастровых работ			Метод определения координат	Формулы, примененные для расчета средней квадратической погрешности определения координат характерных точек (Mt), м, с подставленными в такие формулы значениями и итоговые (вычисленные) значения Mt, м
	координаты, м		Радиус, м	координаты, м		Радиус, м		
	X	Y	R	X	Y	R		
1	2	3	4	5	6	7	8	9
н2560О	—	—	—	639 481,55	97 592,81	—	Метод спутниковых геодезических измерений (определений)	√(0,10^2 + 0,10^2) = 0,10
н2561О	—	—	—	639 470,91	97 599,59	—		
н2562О	—	—	—	639 476,56	97 608,09	—		
н2563О	—	—	—	639 487,17	97 601,61	—		
н2560О	—	—	—	639 481,55	97 592,81	—		

2. Сведения о характеристиках объекта недвижимости с кадастровым номером 24:11:0090102:966 :

№ п/п	Наименование характеристики	Значение характеристики
1	2	3
1.	Вид объекта недвижимости	Здание

1	2	3
2.	Ранее присвоенный государственный учетный номер (инвентарный) здания, сооружения, объекта незавершенного строительства	—
3.	Кадастровый номер земельного участка (земельных участков), в границах которого (которых) расположены здание, сооружение, объект незавершенного строительства	24:11:0090102:3460
4.	Уникальный учетный номер кадастрового квартала, в границах которого расположены здание, сооружение, объект незавершенного строительства	24:11:0090102
5.	Адрес здания, сооружения, объекта незавершенного строительства	—
5.1.	Сведения о местоположении здания, сооружения, объекта незавершенного строительства (при отсутствии адреса) в структурированном в соответствии с федеральной информационной адресной системой виде	—
5.2.	Дополнительные сведения о местоположении	—
6.	Иные сведения	—

3. Пояснения к сведениям об объекте недвижимости с кадастровым номером 24:11:0090102:966 :

1.	—

1. Сведения о характерных точках контура объекта недвижимости с кадастровым номером 24:11:0090102:967 :

Система координат МСК-167 (24) Зона № 4

Обозначение характерных точек границ	Содержатся в Едином государственном реестре недвижимости			Определены в ходе выполнения комплексных кадастровых работ			Метод определения координат	Формулы, примененные для расчета средней квадратической погрешности определения координат характерных точек (Mt), м, с подставленными в такие формулы значениями и итоговые (вычисленные) значения Mt, м
	координаты, м		Радиус, м	координаты, м		Радиус, м		
	X	Y	R	X	Y	R		
1	2	3	4	5	6	7	8	9
н2565О	—	—	—	639 663,37	97 888,91	—	Метод спутниковых геодезических измерений (определений)	√(0,10^2 + 0,10^2) = 0,10
н2566О	—	—	—	639 659,98	97 891,23	—		
н2567О	—	—	—	639 657,28	97 887,07	—		

1	2	3	4	5	6	7	8	9
н2568О	—	—	—	639 660,72	97 884,83	—	Метод спутниковых геодезических измерений (определений)	√(0,10^2 + 0,10^2) = 0,10
н2565О	—	—	—	639 663,37	97 888,91	—		

2. Сведения о характеристиках объекта недвижимости с кадастровым номером 24:11:0090102:967 :

№ п/п	Наименование характеристики	Значение характеристики
1	2	3
1.	Вид объекта недвижимости	Здание
2.	Ранее присвоенный государственный учетный номер (инвентарный) здания, сооружения, объекта незавершенного строительства	—
3.	Кадастровый номер земельного участка (земельных участков), в границах которого (которых) расположены здание, сооружение, объект незавершенного строительства	24:11:0090102:544
4.	Уникальный учетный номер кадастрового квартала, в границах которого расположены здание, сооружение, объект незавершенного строительства	24:11:0090102
5.	Адрес здания, сооружения, объекта незавершенного строительства	—
5.1.	Сведения о местоположении здания, сооружения, объекта незавершенного строительства (при отсутствии адреса) в структурированном в соответствии с федеральной информационной адресной системой виде	—
5.2.	Дополнительные сведения о местоположении	—
6.	Иные сведения	—

3. Пояснения к сведениям об объекте недвижимости с кадастровым номером 24:11:0090102:967 :

1.	—

1. Сведения о характерных точках контура объекта недвижимости с кадастровым номером 24:11:0090102:970 :

Система координат МСК-167 (24) Зона № 4

Обозначение характерных точек границ	Содержатся в Едином государственном реестре недвижимости			Определены в ходе выполнения комплексных кадастровых работ			Метод определения координат	Формулы, примененные для расчета средней квадратической погрешности определения координат характерных точек (Mt), м, с подставленными в такие формулы значениями и итоговые (вычисленные) значения Mt, м
	координаты, м		Радиус, м	координаты, м		Радиус, м		
	X	Y	R	X	Y	R		
1	2	3	4	5	6	7	8	9
н2569О	—	—	—	639 414,11	97 630,23	—	Метод спутниковых геодезических измерений (определений)	√(0,10^2 + 0,10^2) = 0,10
н2570О	—	—	—	639 422,64	97 639,82	—		
н2571О	—	—	—	639 413,77	97 647,71	—		
н2572О	—	—	—	639 405,24	97 638,12	—		
н2569О	—	—	—	639 414,11	97 630,23	—		

2. Сведения о характеристиках объекта недвижимости с кадастровым номером 24:11:0090102:970 :

№ п/п	Наименование характеристики	Значение характеристики
1	2	3
1.	Вид объекта недвижимости	Здание
2.	Ранее присвоенный государственный учетный номер (инвентарный) здания, сооружения, объекта незавершенного строительства	—
3.	Кадастровый номер земельного участка (земельных участков), в границах которого (которых) расположены здание, сооружение, объект незавершенного строительства	24:11:0090102:470
4.	Уникальный учетный номер кадастрового квартала, в границах которого расположены здание, сооружение, объект незавершенного строительства	24:11:0090102

1	2	3
5.	Адрес здания, сооружения, объекта незавершенного строительства	—
5.1.	Сведения о местоположении здания, сооружения, объекта незавершенного строительства (при отсутствии адреса) в структурированном в соответствии с федеральной информационной адресной системой виде	—
5.2.	Дополнительные сведения о местоположении	—
6.	Иные сведения	—

3. Пояснения к сведениям об объекте недвижимости с кадастровым номером 24:11:0090102:970 :

1.	—

1. Сведения о характерных точках контура объекта недвижимости с кадастровым номером 24:11:0090102:971 :

Система координат МСК-167 (24) Зона № 4

Обозначение характерных точек границ	Содержатся в Едином государственном реестре недвижимости			Определены в ходе выполнения комплексных кадастровых работ			Метод определения координат	Формулы, примененные для расчета средней квадратической погрешности определения координат характерных точек (Mt), м, с подставленными в такие формулы значениями и итоговые (вычисленные) значения Mt, м
	координаты, м		Радиус, м	координаты, м		Радиус, м		
	X	Y	R	X	Y	R		
1	2	3	4	5	6	7	8	9
н2573О	—	—	—	639 635,34	97 907,41	—	Метод спутниковых геодезических измерений (определений)	√(0,10^2 + 0,10^2) = 0,10
н2574О	—	—	—	639 639,52	97 913,88	—		
н2575О	—	—	—	639 624,21	97 924,36	—		
н2576О	—	—	—	639 619,87	97 918,01	—		
н2573О	—	—	—	639 635,34	97 907,41	—		

2. Сведения о характеристиках объекта недвижимости с кадастровым номером 24:11:0090102:971 :

№ п/п	Наименование характеристики	Значение характеристики
1	2	3
1.	Вид объекта недвижимости	Здание

1	2	3
2.	Ранее присвоенный государственный учетный номер (инвентарный) здания, сооружения, объекта незавершенного строительства	—
3.	Кадастровый номер земельного участка (земельных участков), в границах которого (которых) расположены здание, сооружение, объект незавершенного строительства	24:11:0090102:546
4.	Уникальный учетный номер кадастрового квартала, в границах которого расположены здание, сооружение, объект незавершенного строительства	24:11:0090102
5.	Адрес здания, сооружения, объекта незавершенного строительства	—
5.1.	Сведения о местоположении здания, сооружения, объекта незавершенного строительства (при отсутствии адреса) в структурированном в соответствии с федеральной информационной адресной системой виде	—
5.2.	Дополнительные сведения о местоположении	—
6.	Иные сведения	—

3. Пояснения к сведениям об объекте недвижимости с кадастровым номером 24:11:0090102:971 :

1.	—

1. Сведения о характерных точках контура объекта недвижимости с кадастровым номером 24:11:0090102:972 :

Система координат МСК-167 (24) Зона № 4

Обозначение характерных точек границ	Содержатся в Едином государственном реестре недвижимости			Определены в ходе выполнения комплексных кадастровых работ			Метод определения координат	Формулы, примененные для расчета средней квадратической погрешности определения координат характерных точек (Mt), м, с подставленными в такие формулы значениями и итоговые (вычисленные) значения Mt, м
	координаты, м		Радиус, м	координаты, м		Радиус, м		
	X	Y	R	X	Y	R		
1	2	3	4	5	6	7	8	9
н2577О	—	—	—	639 605,38	97 935,79	—	Метод спутниковых геодезических измерений (определений)	√(0,10^2 + 0,10^2) = 0,10
н2578О	—	—	—	639 595,35	97 942,29	—		
н2579О	—	—	—	639 591,55	97 936,42	—		

1	2	3	4	5	6	7	8	9
н2580О	—	—	—	639 601,58	97 929,93	—	Метод спутниковых геодезических измерений (определений)	√(0,10^2 + 0,10^2) = 0,10
н2577О	—	—	—	639 605,38	97 935,79	—		

2. Сведения о характеристиках объекта недвижимости с кадастровым номером 24:11:0090102:972 :

№ п/п	Наименование характеристики	Значение характеристики
1	2	3
1.	Вид объекта недвижимости	Здание
2.	Ранее присвоенный государственный учетный номер (инвентарный) здания, сооружения, объекта незавершенного строительства	—
3.	Кадастровый номер земельного участка (земельных участков), в границах которого (которых) расположены здание, сооружение, объект незавершенного строительства	24:11:0090102:547
4.	Уникальный учетный номер кадастрового квартала, в границах которого расположены здание, сооружение, объект незавершенного строительства	24:11:0090102
5.	Адрес здания, сооружения, объекта незавершенного строительства	—
5.1.	Сведения о местоположении здания, сооружения, объекта незавершенного строительства (при отсутствии адреса) в структурированном в соответствии с федеральной информационной адресной системой виде	—
5.2.	Дополнительные сведения о местоположении	—
6.	Иные сведения	—

3. Пояснения к сведениям об объекте недвижимости с кадастровым номером 24:11:0090102:972 :

1.	—

1. Сведения о характерных точках контура объекта недвижимости с кадастровым номером 24:11:0090102:974 :

Система координат МСК-167 (24) Зона № 4

Обозначение характерных точек границ	Содержатся в Едином государственном реестре недвижимости			Определены в ходе выполнения комплексных кадастровых работ			Метод определения координат	Формулы, примененные для расчета средней квадратической погрешности определения координат характерных точек (Mt), м, с подставленными в такие формулы значениями и итоговые (вычисленные) значения Mt, м
	координаты, м		Радиус, м	координаты, м		Радиус, м		
	X	Y	R	X	Y	R		
1	2	3	4	5	6	7	8	9
н2581О	—	—	—	638 751,20	97 194,72	—	Метод спутниковых геодезических измерений (определений)	√(0,10^2 + 0,10^2) = 0,10
н2582О	—	—	—	638 759,46	97 216,58	—		
н2585О	—	—	—	638 747,41	97 220,97	—		
н2583О	—	—	—	638 742,07	97 223,19	—		
н2584О	—	—	—	638 733,60	97 201,63	—		
н2581О	—	—	—	638 751,20	97 194,72	—		

2. Сведения о характеристиках объекта недвижимости с кадастровым номером 24:11:0090102:974 :

№ п/п	Наименование характеристики	Значение характеристики
1	2	3
1.	Вид объекта недвижимости	Здание
2.	Ранее присвоенный государственный учетный номер (инвентарный) здания, сооружения, объекта незавершенного строительства	—
3.	Кадастровый номер земельного участка (земельных участков), в границах которого (которых) расположены здание, сооружение, объект незавершенного строительства	24:11:0090102:3452
4.	Уникальный учетный номер кадастрового квартала, в границах которого расположены здание, сооружение, объект незавершенного строительства	24:11:0090102

1	2	3
5.	Адрес здания, сооружения, объекта незавершенного строительства	—
5.1.	Сведения о местоположении здания, сооружения, объекта незавершенного строительства (при отсутствии адреса) в структурированном в соответствии с федеральной информационной адресной системой виде	—
5.2.	Дополнительные сведения о местоположении	—
6.	Иные сведения	—

3. Пояснения к сведениям об объекте недвижимости с кадастровым номером 24:11:0090102:974 :

1.	—

1. Сведения о характерных точках контура объекта недвижимости с кадастровым номером 24:11:0090102:991 :

Система координат МСК-167 (24) Зона № 4

Обозначение характерных точек границ	Содержатся в Едином государственном реестре недвижимости			Определены в ходе выполнения комплексных кадастровых работ			Метод определения координат	Формулы, примененные для расчета средней квадратической погрешности определения координат характерных точек (Mt), м, с подставленными в такие формулы значениями и итоговые (вычисленные) значения Mt, м
	координаты, м		Радиус, м	координаты, м		Радиус, м		
	X	Y	R	X	Y	R		
1	2	3	4	5	6	7	8	9
н2586О	—	—	—	639 847,79	97 994,89	—	Метод спутниковых геодезических измерений (определений)	√(0,10^2 + 0,10^2) = 0,10
н2587О	—	—	—	639 840,15	97 982,96	—		
н2588О	—	—	—	639 838,67	97 982,01	—		
н2589О	—	—	—	639 837,32	97 981,14	—		
н2590О	—	—	—	639 835,40	97 981,68	—		
н2591О	—	—	—	639 833,53	97 982,21	—		
н2592О	—	—	—	639 832,17	97 983,53	—		

1	2	3	4	5	6	7	8	9
н2593О	—	—	—	639 831,16	97 985,26	—	Метод спутниковых геодезических измерений (определений)	√(0,10^2 + 0,10^2) = 0,10
н2594О	—	—	—	639 831,16	97 987,15	—		
н2595О	—	—	—	639 831,92	97 988,92	—		
н2596О	—	—	—	639 839,95	98 000,89	—		
н2586О	—	—	—	639 847,79	97 994,89	—		

2. Сведения о характеристиках объекта недвижимости с кадастровым номером 24:11:0090102:991 :

№ п/п	Наименование характеристики	Значение характеристики
1	2	3
1.	Вид объекта недвижимости	Здание
2.	Ранее присвоенный государственный учетный номер (инвентарный) здания, сооружения, объекта незавершенного строительства	—
3.	Кадастровый номер земельного участка (земельных участков), в границах которого (которых) расположены здание, сооружение, объект незавершенного строительства	24:11:0090102:476
4.	Уникальный учетный номер кадастрового квартала, в границах которого расположены здание, сооружение, объект незавершенного строительства	24:11:0090102
5.	Адрес здания, сооружения, объекта незавершенного строительства	—
5.1.	Сведения о местоположении здания, сооружения, объекта незавершенного строительства (при отсутствии адреса) в структурированном в соответствии с федеральной информационной адресной системой виде	—
5.2.	Дополнительные сведения о местоположении	—
6.	Иные сведения	—

3. Пояснения к сведениям об объекте недвижимости с кадастровым номером 24:11:0090102:991 :

1.	—

1. Сведения о характерных точках контура объекта недвижимости с кадастровым номером 24:11:0090102:996 :

Система координат МСК-167 (24) Зона № 4

Обозначение характерных точек границ	Содержатся в Едином государственном реестре недвижимости			Определены в ходе выполнения комплексных кадастровых работ			Метод определения координат	Формулы, примененные для расчета средней квадратической погрешности определения координат характерных точек (Mt), м, с подставленными в такие формулы значениями и итоговые (вычисленные) значения Mt, м
	координаты, м		Радиус, м	координаты, м		Радиус, м		
	X	Y	R	X	Y	R		
1	2	3	4	5	6	7	8	9
н2597О	—	—	—	639 864,06	98 093,06	—	Метод спутниковых геодезических измерений (определений)	√(0,10^2 + 0,10^2) = 0,10
н2598О	—	—	—	639 858,47	98 084,49	—		
н2599О	—	—	—	639 854,69	98 086,96	—		
н2600О	—	—	—	639 860,47	98 095,58	—		
н2597О	—	—	—	639 864,06	98 093,06	—		

2. Сведения о характеристиках объекта недвижимости с кадастровым номером 24:11:0090102:996 :

№ п/п	Наименование характеристики	Значение характеристики
1	2	3
1.	Вид объекта недвижимости	Здание
2.	Ранее присвоенный государственный учетный номер (инвентарный) здания, сооружения, объекта незавершенного строительства	—
3.	Кадастровый номер земельного участка (земельных участков), в границах которого (которых) расположены здание, сооружение, объект незавершенного строительства	24:11:0090102:511
4.	Уникальный учетный номер кадастрового квартала, в границах которого расположены здание, сооружение, объект незавершенного строительства	24:11:0090102

1	2	3
5.	Адрес здания, сооружения, объекта незавершенного строительства	—
5.1.	Сведения о местоположении здания, сооружения, объекта незавершенного строительства (при отсутствии адреса) в структурированном в соответствии с федеральной информационной адресной системой виде	—
5.2.	Дополнительные сведения о местоположении	—
6.	Иные сведения	—

3. Пояснения к сведениям об объекте недвижимости с кадастровым номером 24:11:0090102:996 :

1.	—

1. Сведения о характерных точках контура объекта недвижимости с кадастровым номером 24:11:0090102:997 :

Система координат МСК-167 (24) Зона № 4

Обозначение характерных точек границ	Содержатся в Едином государственном реестре недвижимости			Определены в ходе выполнения комплексных кадастровых работ			Метод определения координат	Формулы, примененные для расчета средней квадратической погрешности определения координат характерных точек (Mt), м, с подставленными в такие формулы значениями и итоговые (вычисленные) значения Mt, м
	координаты, м		Радиус, м	координаты, м		Радиус, м		
	X	Y	R	X	Y	R		
1	2	3	4	5	6	7	8	9
н2601О	—	—	—	639 864,34	98 072,92	—	Метод спутниковых геодезических измерений (определений)	√(0,10^2 + 0,10^2) = 0,10
н2602О	—	—	—	639 871,23	98 083,18	—		
н2603О	—	—	—	639 863,48	98 089,05	—		
н2604О	—	—	—	639 856,36	98 078,96	—		
н2601О	—	—	—	639 864,34	98 072,92	—		

2. Сведения о характеристиках объекта недвижимости с кадастровым номером 24:11:0090102:997 :

№ п/п	Наименование характеристики	Значение характеристики
1	2	3
1.	Вид объекта недвижимости	Здание

1	2	3
2.	Ранее присвоенный государственный учетный номер (инвентарный) здания, сооружения, объекта незавершенного строительства	—
3.	Кадастровый номер земельного участка (земельных участков), в границах которого (которых) расположены здание, сооружение, объект незавершенного строительства	24:11:0090102:511
4.	Уникальный учетный номер кадастрового квартала, в границах которого расположены здание, сооружение, объект незавершенного строительства	24:11:0090102
5.	Адрес здания, сооружения, объекта незавершенного строительства	—
5.1.	Сведения о местоположении здания, сооружения, объекта незавершенного строительства (при отсутствии адреса) в структурированном в соответствии с федеральной информационной адресной системой виде	—
5.2.	Дополнительные сведения о местоположении	—
6.	Иные сведения	—

3. Пояснения к сведениям об объекте недвижимости с кадастровым номером 24:11:0090102:997 :

1.	—

1. Сведения о характерных точках контура объекта недвижимости с кадастровым номером 24:11:0090102:609 :

Система координат МСК-167 (24) Зона № 4

Обозначение характерных точек границ	Содержатся в Едином государственном реестре недвижимости			Определены в ходе выполнения комплексных кадастровых работ			Метод определения координат	Формулы, примененные для расчета средней квадратической погрешности определения координат характерных точек (Mt), м, с подставленными в такие формулы значениями и итоговые (вычисленные) значения Mt, м
	координаты, м		Радиус, м	координаты, м		Радиус, м		
	X	Y	R	X	Y	R		
1	2	3	4	5	6	7	8	9
н2613О	—	—	—	638 310,14	97 499,35	—	Метод спутниковых геодезических измерений (определений)	√(0,10^2 + 0,10^2) = 0,10
н2614О	—	—	—	638 310,14	97 503,41	—		
н2615О	—	—	—	638 307,28	97 503,35	—		

1	2	3	4	5	6	7	8	9
н2616О	—	—	—	638 307,28	97 499,26	—	Метод спутниковых геодезических измерений (определений)	√(0,10^2 + 0,10^2) = 0,10
н2613О	—	—	—	638 310,14	97 499,35	—		

2. Сведения о характеристиках объекта недвижимости с кадастровым номером 24:11:0090102:609 :

№ п/п	Наименование характеристики	Значение характеристики
1	2	3
1.	Вид объекта недвижимости	Здание
2.	Ранее присвоенный государственный учетный номер (инвентарный) здания, сооружения, объекта незавершенного строительства	—
3.	Кадастровый номер земельного участка (земельных участков), в границах которого (которых) расположены здание, сооружение, объект незавершенного строительства	24:11:0090102:146
4.	Уникальный учетный номер кадастрового квартала, в границах которого расположены здание, сооружение, объект незавершенного строительства	24:11:0090102
5.	Адрес здания, сооружения, объекта незавершенного строительства	—
5.1.	Сведения о местоположении здания, сооружения, объекта незавершенного строительства (при отсутствии адреса) в структурированном в соответствии с федеральной информационной адресной системой виде	—
5.2.	Дополнительные сведения о местоположении	—
6.	Иные сведения	—

3. Пояснения к сведениям об объекте недвижимости с кадастровым номером 24:11:0090102:609 :

1.	—

1. Сведения о характерных точках контура объекта недвижимости с кадастровым номером 24:11:0090102:950 :

Система координат МСК-167 (24) Зона № 4

Обозначение характерных точек границ	Содержатся в Едином государственном реестре недвижимости			Определены в ходе выполнения комплексных кадастровых работ			Метод определения координат	Формулы, примененные для расчета средней квадратической погрешности определения координат характерных точек (Mt), м, с подставленными в такие формулы значениями и итоговые (вычисленные) значения Mt, м
	координаты, м		Радиус, м	координаты, м		Радиус, м		
	X	Y	R	X	Y	R		
1	2	3	4	5	6	7	8	9
н2617О	—	—	—	638 484,18	97 895,26	—	Метод спутниковых геодезических измерений (определений)	√(0,10^2 + 0,10^2) = 0,10
н2618О	—	—	—	638 484,18	97 905,72	—		
н2619О	—	—	—	638 472,03	97 905,72	—		
н2620О	—	—	—	638 472,03	97 895,26	—		
н2617О	—	—	—	638 484,18	97 895,26	—		

2. Сведения о характеристиках объекта недвижимости с кадастровым номером 24:11:0090102:950 :

№ п/п	Наименование характеристики	Значение характеристики
1	2	3
1.	Вид объекта недвижимости	Здание
2.	Ранее присвоенный государственный учетный номер (инвентарный) здания, сооружения, объекта незавершенного строительства	—
3.	Кадастровый номер земельного участка (земельных участков), в границах которого (которых) расположены здание, сооружение, объект незавершенного строительства	24:11:0090102:68
4.	Уникальный учетный номер кадастрового квартала, в границах которого расположены здание, сооружение, объект незавершенного строительства	24:11:0090102

1	2	3
5.	Адрес здания, сооружения, объекта незавершенного строительства	—
5.1.	Сведения о местоположении здания, сооружения, объекта незавершенного строительства (при отсутствии адреса) в структурированном в соответствии с федеральной информационной адресной системой виде	—
5.2.	Дополнительные сведения о местоположении	—
6.	Иные сведения	—

3. Пояснения к сведениям об объекте недвижимости с кадастровым номером 24:11:0090102:950 :

1.	—

1. Сведения о характерных точках контура объекта недвижимости с кадастровым номером 24:11:0090102:949 :

Система координат МСК-167 (24) Зона № 4

Обозначение характерных точек границ	Содержатся в Едином государственном реестре недвижимости			Определены в ходе выполнения комплексных кадастровых работ			Метод определения координат	Формулы, примененные для расчета средней квадратической погрешности определения координат характерных точек (Mt), м, с подставленными в такие формулы значениями и итоговые (вычисленные) значения Mt, м
	координаты, м		Радиус, м	координаты, м		Радиус, м		
	X	Y	R	X	Y	R		
1	2	3	4	5	6	7	8	9
н2621О	—	—	—	638 542,59	97 896,63	—	Метод спутниковых геодезических измерений (определений)	√(0,10^2 + 0,10^2) = 0,10
н2625О	—	—	—	638 542,59	97 899,20	—		
н2626О	—	—	—	638 548,70	97 899,20	—		
н2627О	—	—	—	638 548,70	97 905,57	—		
н2628О	—	—	—	638 542,59	97 905,84	—		
н2622О	—	—	—	638 542,59	97 908,15	—		
н2623О	—	—	—	638 530,98	97 908,15	—		

1	2	3	4	5	6	7	8	9
н2624О	—	—	—	638 530,98	97 896,63	—	Метод спутниковых геодезических измерений (определений)	√(0,10^2 + 0,10^2) = 0,10
н2621О	—	—	—	638 542,59	97 896,63	—		

2. Сведения о характеристиках объекта недвижимости с кадастровым номером 24:11:0090102:949 :

№ п/п	Наименование характеристики	Значение характеристики
1	2	3
1.	Вид объекта недвижимости	Здание
2.	Ранее присвоенный государственный учетный номер (инвентарный) здания, сооружения, объекта незавершенного строительства	—
3.	Кадастровый номер земельного участка (земельных участков), в границах которого (которых) расположены здание, сооружение, объект незавершенного строительства	24:11:0090102:280
4.	Уникальный учетный номер кадастрового квартала, в границах которого расположены здание, сооружение, объект незавершенного строительства	24:11:0090102
5.	Адрес здания, сооружения, объекта незавершенного строительства	—
5.1.	Сведения о местоположении здания, сооружения, объекта незавершенного строительства (при отсутствии адреса) в структурированном в соответствии с федеральной информационной адресной системой виде	—
5.2.	Дополнительные сведения о местоположении	—
6.	Иные сведения	—

3. Пояснения к сведениям об объекте недвижимости с кадастровым номером 24:11:0090102:949 :

1.	—

1. Сведения о характерных точках контура объекта недвижимости с кадастровым номером 24:11:0090102:853 :

Система координат МСК-167 (24) Зона № 4

Обозначение характерных точек границ	Содержатся в Едином государственном реестре недвижимости			Определены в ходе выполнения комплексных кадастровых работ			Метод определения координат	Формулы, примененные для расчета средней квадратической погрешности определения координат характерных точек (Mt), м, с подставленными в такие формулы значениями и итоговые (вычисленные) значения Mt, м
	координаты, м		Радиус, м	координаты, м		Радиус, м		
	X	Y	R	X	Y	R		
1	2	3	4	5	6	7	8	9
н2629О	—	—	—	638 463,61	97 536,73	—	Метод спутниковых геодезических измерений (определений)	√(0,10^2 + 0,10^2) = 0,10
н2630О	—	—	—	638 463,61	97 541,56	—		
н2631О	—	—	—	638 456,97	97 541,56	—		
н2632О	—	—	—	638 456,97	97 536,73	—		
н2629О	—	—	—	638 463,61	97 536,73	—		

2. Сведения о характеристиках объекта недвижимости с кадастровым номером 24:11:0090102:853 :

№ п/п	Наименование характеристики	Значение характеристики
1	2	3
1.	Вид объекта недвижимости	Здание
2.	Ранее присвоенный государственный учетный номер (инвентарный) здания, сооружения, объекта незавершенного строительства	—
3.	Кадастровый номер земельного участка (земельных участков), в границах которого (которых) расположены здание, сооружение, объект незавершенного строительства	24:11:0090102:818
4.	Уникальный учетный номер кадастрового квартала, в границах которого расположены здание, сооружение, объект незавершенного строительства	24:11:0090102

1	2	3
5.	Адрес здания, сооружения, объекта незавершенного строительства	—
5.1.	Сведения о местоположении здания, сооружения, объекта незавершенного строительства (при отсутствии адреса) в структурированном в соответствии с федеральной информационной адресной системой виде	—
5.2.	Дополнительные сведения о местоположении	—
6.	Иные сведения	—

3. Пояснения к сведениям об объекте недвижимости с кадастровым номером 24:11:0090102:853 :

1.	—

1. Сведения о характерных точках контура объекта недвижимости с кадастровым номером 24:11:0090102:847 :

Система координат МСК-167 (24) Зона № 4

Обозначение характерных точек границ	Содержатся в Едином государственном реестре недвижимости			Определены в ходе выполнения комплексных кадастровых работ			Метод определения координат	Формулы, примененные для расчета средней квадратической погрешности определения координат характерных точек (Mt), м, с подставленными в такие формулы значениями и итоговые (вычисленные) значения Mt, м
	координаты, м		Радиус, м	координаты, м		Радиус, м		
	X	Y	R	X	Y	R		
1	2	3	4	5	6	7	8	9
н2633О	—	—	—	638 610,82	97 782,18	—	Метод спутниковых геодезических измерений (определений)	√(0,10^2 + 0,10^2) = 0,10
н2634О	—	—	—	638 610,82	97 792,03	—		
н2635О	—	—	—	638 599,01	97 792,03	—		
н2636О	—	—	—	638 599,01	97 782,18	—		
н2633О	—	—	—	638 610,82	97 782,18	—		

2. Сведения о характеристиках объекта недвижимости с кадастровым номером 24:11:0090102:847 :

№ п/п	Наименование характеристики	Значение характеристики
1	2	3
1.	Вид объекта недвижимости	Здание

1	2	3
2.	Ранее присвоенный государственный учетный номер (инвентарный) здания, сооружения, объекта незавершенного строительства	—
3.	Кадастровый номер земельного участка (земельных участков), в границах которого (которых) расположены здание, сооружение, объект незавершенного строительства	24:11:0090102:828
4.	Уникальный учетный номер кадастрового квартала, в границах которого расположены здание, сооружение, объект незавершенного строительства	24:11:0090102
5.	Адрес здания, сооружения, объекта незавершенного строительства	—
5.1.	Сведения о местоположении здания, сооружения, объекта незавершенного строительства (при отсутствии адреса) в структурированном в соответствии с федеральной информационной адресной системой виде	—
5.2.	Дополнительные сведения о местоположении	—
6.	Иные сведения	—

3. Пояснения к сведениям об объекте недвижимости с кадастровым номером 24:11:0090102:847 :

1.	—

1. Сведения о характерных точках контура объекта недвижимости с кадастровым номером 24:11:0090102:832 :

Система координат МСК-167 (24) Зона № 4

Обозначение характерных точек границ	Содержатся в Едином государственном реестре недвижимости			Определены в ходе выполнения комплексных кадастровых работ			Метод определения координат	Формулы, примененные для расчета средней квадратической погрешности определения координат характерных точек (Mt), м, с подставленными в такие формулы значениями и итоговые (вычисленные) значения Mt, м
	координаты, м		Радиус, м	координаты, м		Радиус, м		
	X	Y	R	X	Y	R		
1	2	3	4	5	6	7	8	9
н2637О	—	—	—	638 638,62	97 792,96	—	Метод спутниковых геодезических измерений (определений)	√(0,10^2 + 0,10^2) = 0,10
н2638О	—	—	—	638 638,62	97 804,63	—		
н2639О	—	—	—	638 623,31	97 804,63	—		

1	2	3	4	5	6	7	8	9
н2640О	—	—	—	638 623,31	97 792,96	—	Метод спутниковых геодезических измерений (определений)	√(0,10^2 + 0,10^2) = 0,10
н2637О	—	—	—	638 638,62	97 792,96	—		

2. Сведения о характеристиках объекта недвижимости с кадастровым номером 24:11:0090102:832 :

№ п/п	Наименование характеристики	Значение характеристики
1	2	3
1.	Вид объекта недвижимости	Здание
2.	Ранее присвоенный государственный учетный номер (инвентарный) здания, сооружения, объекта незавершенного строительства	—
3.	Кадастровый номер земельного участка (земельных участков), в границах которого (которых) расположены здание, сооружение, объект незавершенного строительства	24:11:0090102:29
4.	Уникальный учетный номер кадастрового квартала, в границах которого расположены здание, сооружение, объект незавершенного строительства	24:11:0090102
5.	Адрес здания, сооружения, объекта незавершенного строительства	—
5.1.	Сведения о местоположении здания, сооружения, объекта незавершенного строительства (при отсутствии адреса) в структурированном в соответствии с федеральной информационной адресной системой виде	—
5.2.	Дополнительные сведения о местоположении	—
6.	Иные сведения	—

3. Пояснения к сведениям об объекте недвижимости с кадастровым номером 24:11:0090102:832 :

1.	—

1. Сведения о характерных точках контура объекта недвижимости с кадастровым номером 24:11:0090102:777 :

Система координат МСК-167 (24) Зона № 4

Обозначение характерных точек границ	Содержатся в Едином государственном реестре недвижимости			Определены в ходе выполнения комплексных кадастровых работ			Метод определения координат	Формулы, примененные для расчета средней квадратической погрешности определения координат характерных точек (Mt), м, с подставленными в такие формулы значениями и итоговые (вычисленные) значения Mt, м
	координаты, м		Радиус, м	координаты, м		Радиус, м		
	X	Y	R	X	Y	R		
1	2	3	4	5	6	7	8	9
н2641О	—	—	—	638 416,48	97 837,17	—	Метод спутниковых геодезических измерений (определений)	√(0,10^2 + 0,10^2) = 0,10
н2642О	—	—	—	638 416,48	97 845,24	—		
н2643О	—	—	—	638 407,03	97 845,24	—		
н2644О	—	—	—	638 407,03	97 837,36	—		
н2641О	—	—	—	638 416,48	97 837,17	—		

2. Сведения о характеристиках объекта недвижимости с кадастровым номером 24:11:0090102:777 :

№ п/п	Наименование характеристики	Значение характеристики
1	2	3
1.	Вид объекта недвижимости	Здание
2.	Ранее присвоенный государственный учетный номер (инвентарный) здания, сооружения, объекта незавершенного строительства	—
3.	Кадастровый номер земельного участка (земельных участков), в границах которого (которых) расположены здание, сооружение, объект незавершенного строительства	24:11:0090102:3477
4.	Уникальный учетный номер кадастрового квартала, в границах которого расположены здание, сооружение, объект незавершенного строительства	24:11:0090102

1	2	3
5.	Адрес здания, сооружения, объекта незавершенного строительства	—
5.1.	Сведения о местоположении здания, сооружения, объекта незавершенного строительства (при отсутствии адреса) в структурированном в соответствии с федеральной информационной адресной системой виде	—
5.2.	Дополнительные сведения о местоположении	—
6.	Иные сведения	—

3. Пояснения к сведениям об объекте недвижимости с кадастровым номером 24:11:0090102:777 :

1.	—

1. Сведения о характерных точках контура объекта недвижимости с кадастровым номером 24:11:0090102:772 :

Система координат МСК-167 (24) Зона № 4

Обозначение характерных точек границ	Содержатся в Едином государственном реестре недвижимости			Определены в ходе выполнения комплексных кадастровых работ			Метод определения координат	Формулы, примененные для расчета средней квадратической погрешности определения координат характерных точек (Mt), м, с подставленными в такие формулы значениями и итоговые (вычисленные) значения Mt, м
	координаты, м		Радиус, м	координаты, м		Радиус, м		
	X	Y	R	X	Y	R		
1	2	3	4	5	6	7	8	9
н2645О	—	—	—	638 467,72	97 920,79	—	Метод спутниковых геодезических измерений (определений)	√(0,10^2 + 0,10^2) = 0,10
н2646О	—	—	—	638 467,72	97 927,07	—		
н2647О	—	—	—	638 461,14	97 927,07	—		
н2648О	—	—	—	638 461,14	97 920,79	—		
н2645О	—	—	—	638 467,72	97 920,79	—		

2. Сведения о характеристиках объекта недвижимости с кадастровым номером 24:11:0090102:772 :

№ п/п	Наименование характеристики	Значение характеристики
1	2	3
1.	Вид объекта недвижимости	Здание

1	2	3
2.	Ранее присвоенный государственный учетный номер (инвентарный) здания, сооружения, объекта незавершенного строительства	—
3.	Кадастровый номер земельного участка (земельных участков), в границах которого (которых) расположены здание, сооружение, объект незавершенного строительства	—
4.	Уникальный учетный номер кадастрового квартала, в границах которого расположены здание, сооружение, объект незавершенного строительства	24:11:0090102
5.	Адрес здания, сооружения, объекта незавершенного строительства	—
5.1.	Сведения о местоположении здания, сооружения, объекта незавершенного строительства (при отсутствии адреса) в структурированном в соответствии с федеральной информационной адресной системой виде	—
5.2.	Дополнительные сведения о местоположении	—
6.	Иные сведения	—

3. Пояснения к сведениям об объекте недвижимости с кадастровым номером 24:11:0090102:772 :

1.	—

1. Сведения о характерных точках контура объекта недвижимости с кадастровым номером 24:11:0090102:771 :

Система координат МСК-167 (24) Зона № 4

Обозначение характерных точек границ	Содержатся в Едином государственном реестре недвижимости			Определены в ходе выполнения комплексных кадастровых работ			Метод определения координат	Формулы, примененные для расчета средней квадратической погрешности определения координат характерных точек (Mt), м, с подставленными в такие формулы значениями и итоговые (вычисленные) значения Mt, м
	координаты, м		Радиус, м	координаты, м		Радиус, м		
	X	Y	R	X	Y	R		
1	2	3	4	5	6	7	8	9
н2649О	—	—	—	638 462,35	97 928,67	—	Метод спутниковых геодезических измерений (определений)	√(0,10^2 + 0,10^2) = 0,10
н2650О	—	—	—	638 462,35	97 941,13	—		
н2651О	—	—	—	638 450,26	97 941,13	—		

1	2	3	4	5	6	7	8	9
н2652О	—	—	—	638 450,26	97 928,67	—	Метод спутниковых геодезических измерений (определений)	√(0,10^2 + 0,10^2) = 0,10
н2649О	—	—	—	638 462,35	97 928,67	—		

2. Сведения о характеристиках объекта недвижимости с кадастровым номером 24:11:0090102:771 :

№ п/п	Наименование характеристики	Значение характеристики
1	2	3
1.	Вид объекта недвижимости	Здание
2.	Ранее присвоенный государственный учетный номер (инвентарный) здания, сооружения, объекта незавершенного строительства	—
3.	Кадастровый номер земельного участка (земельных участков), в границах которого (которых) расположены здание, сооружение, объект незавершенного строительства	24:11:0090102:1641
4.	Уникальный учетный номер кадастрового квартала, в границах которого расположены здание, сооружение, объект незавершенного строительства	24:11:0090102
5.	Адрес здания, сооружения, объекта незавершенного строительства	—
5.1.	Сведения о местоположении здания, сооружения, объекта незавершенного строительства (при отсутствии адреса) в структурированном в соответствии с федеральной информационной адресной системой виде	—
5.2.	Дополнительные сведения о местоположении	—
6.	Иные сведения	—

3. Пояснения к сведениям об объекте недвижимости с кадастровым номером 24:11:0090102:771 :

1.	—

1. Сведения о характерных точках контура объекта недвижимости с кадастровым номером 24:11:0090102:767 :

Система координат МСК-167 (24) Зона № 4

Обозначение характерных точек границ	Содержатся в Едином государственном реестре недвижимости			Определены в ходе выполнения комплексных кадастровых работ			Метод определения координат	Формулы, примененные для расчета средней квадратической погрешности определения координат характерных точек (Mt), м, с подставленными в такие формулы значениями и итоговые (вычисленные) значения Mt, м
	координаты, м		Радиус, м	координаты, м		Радиус, м		
	X	Y	R	X	Y	R		
1	2	3	4	5	6	7	8	9
н2653О	—	—	—	638 414,65	97 903,24	—	Метод спутниковых геодезических измерений (определений)	√(0,10^2 + 0,10^2) = 0,10
н2654О	—	—	—	638 414,65	97 908,62	—		
н2655О	—	—	—	638 410,49	97 908,62	—		
н2656О	—	—	—	638 410,49	97 903,24	—		
н2653О	—	—	—	638 414,65	97 903,24	—		

2. Сведения о характеристиках объекта недвижимости с кадастровым номером 24:11:0090102:767 :

№ п/п	Наименование характеристики	Значение характеристики
1	2	3
1.	Вид объекта недвижимости	Здание
2.	Ранее присвоенный государственный учетный номер (инвентарный) здания, сооружения, объекта незавершенного строительства	—
3.	Кадастровый номер земельного участка (земельных участков), в границах которого (которых) расположены здание, сооружение, объект незавершенного строительства	24:11:0090102:65
4.	Уникальный учетный номер кадастрового квартала, в границах которого расположены здание, сооружение, объект незавершенного строительства	24:11:0090102

1	2	3
5.	Адрес здания, сооружения, объекта незавершенного строительства	—
5.1.	Сведения о местоположении здания, сооружения, объекта незавершенного строительства (при отсутствии адреса) в структурированном в соответствии с федеральной информационной адресной системой виде	—
5.2.	Дополнительные сведения о местоположении	—
6.	Иные сведения	—

3. Пояснения к сведениям об объекте недвижимости с кадастровым номером 24:11:0090102:767 :

1.	—

1. Сведения о характерных точках контура объекта недвижимости с кадастровым номером 24:11:0090102:766 :

Система координат МСК-167 (24) Зона № 4

Обозначение характерных точек границ	Содержатся в Едином государственном реестре недвижимости			Определены в ходе выполнения комплексных кадастровых работ			Метод определения координат	Формулы, примененные для расчета средней квадратической погрешности определения координат характерных точек (Mt), м, с подставленными в такие формулы значениями и итоговые (вычисленные) значения Mt, м
	координаты, м		Радиус, м	координаты, м		Радиус, м		
	X	Y	R	X	Y	R		
1	2	3	4	5	6	7	8	9
н2657О	—	—	—	638 436,55	97 894,88	—	Метод спутниковых геодезических измерений (определений)	√(0,10^2 + 0,10^2) = 0,10
н2658О	—	—	—	638 436,55	97 905,22	—		
н2659О	—	—	—	638 427,54	97 905,22	—		
н2660О	—	—	—	638 427,54	97 894,88	—		
н2657О	—	—	—	638 436,55	97 894,88	—		

2. Сведения о характеристиках объекта недвижимости с кадастровым номером 24:11:0090102:766 :

№ п/п	Наименование характеристики	Значение характеристики
1	2	3
1.	Вид объекта недвижимости	Здание

1	2	3
2.	Ранее присвоенный государственный учетный номер (инвентарный) здания, сооружения, объекта незавершенного строительства	—
3.	Кадастровый номер земельного участка (земельных участков), в границах которого (которых) расположены здание, сооружение, объект незавершенного строительства	24:11:0090102:65
4.	Уникальный учетный номер кадастрового квартала, в границах которого расположены здание, сооружение, объект незавершенного строительства	24:11:0090102
5.	Адрес здания, сооружения, объекта незавершенного строительства	—
5.1.	Сведения о местоположении здания, сооружения, объекта незавершенного строительства (при отсутствии адреса) в структурированном в соответствии с федеральной информационной адресной системой виде	—
5.2.	Дополнительные сведения о местоположении	—
6.	Иные сведения	—

3. Пояснения к сведениям об объекте недвижимости с кадастровым номером 24:11:0090102:766 :

1.	—

1. Сведения о характерных точках контура объекта недвижимости с кадастровым номером 24:11:0090102:764 :

Система координат МСК-167 (24) Зона № 4

Обозначение характерных точек границ	Содержатся в Едином государственном реестре недвижимости			Определены в ходе выполнения комплексных кадастровых работ			Метод определения координат	Формулы, примененные для расчета средней квадратической погрешности определения координат характерных точек (Mt), м, с подставленными в такие формулы значениями и итоговые (вычисленные) значения Mt, м
	координаты, м		Радиус, м	координаты, м		Радиус, м		
	X	Y	R	X	Y	R		
1	2	3	4	5	6	7	8	9
н2661О	—	—	—	638 520,59	97 845,15	—	Метод спутниковых геодезических измерений (определений)	√(0,10^2 + 0,10^2) = 0,10
н2662О	—	—	—	638 520,59	97 856,56	—		
н2663О	—	—	—	638 509,48	97 856,56	—		

1	2	3	4	5	6	7	8	9
н2664О	—	—	—	638 509,48	97 845,15	—	Метод спутниковых геодезических измерений (определений)	√(0,10^2 + 0,10^2) = 0,10
н2661О	—	—	—	638 520,59	97 845,15	—		

2. Сведения о характеристиках объекта недвижимости с кадастровым номером 24:11:0090102:764 :

№ п/п	Наименование характеристики	Значение характеристики
1	2	3
1.	Вид объекта недвижимости	Здание
2.	Ранее присвоенный государственный учетный номер (инвентарный) здания, сооружения, объекта незавершенного строительства	—
3.	Кадастровый номер земельного участка (земельных участков), в границах которого (которых) расположены здание, сооружение, объект незавершенного строительства	24:11:0090102:3480
4.	Уникальный учетный номер кадастрового квартала, в границах которого расположены здание, сооружение, объект незавершенного строительства	24:11:0090102
5.	Адрес здания, сооружения, объекта незавершенного строительства	—
5.1.	Сведения о местоположении здания, сооружения, объекта незавершенного строительства (при отсутствии адреса) в структурированном в соответствии с федеральной информационной адресной системой виде	—
5.2.	Дополнительные сведения о местоположении	—
6.	Иные сведения	—

3. Пояснения к сведениям об объекте недвижимости с кадастровым номером 24:11:0090102:764 :

1.	—

1. Сведения о характерных точках контура объекта недвижимости с кадастровым номером 24:11:0090102:759 :

Система координат МСК-167 (24) Зона № 4

Обозначение характерных точек границ	Содержатся в Едином государственном реестре недвижимости			Определены в ходе выполнения комплексных кадастровых работ			Метод определения координат	Формулы, примененные для расчета средней квадратической погрешности определения координат характерных точек (Mt), м, с подставленными в такие формулы значениями и итоговые (вычисленные) значения Mt, м
	координаты, м		Радиус, м	координаты, м		Радиус, м		
	X	Y	R	X	Y	R		
1	2	3	4	5	6	7	8	9
н2665О	—	—	—	638 540,35	97 836,79	—	Метод спутниковых геодезических измерений (определений)	√(0,10^2 + 0,10^2) = 0,10
н2666О	—	—	—	638 540,35	97 844,72	—		
н2667О	—	—	—	638 534,59	97 844,72	—		
н2668О	—	—	—	638 534,59	97 836,79	—		
н2665О	—	—	—	638 540,35	97 836,79	—		

2. Сведения о характеристиках объекта недвижимости с кадастровым номером 24:11:0090102:759 :

№ п/п	Наименование характеристики	Значение характеристики
1	2	3
1.	Вид объекта недвижимости	Здание
2.	Ранее присвоенный государственный учетный номер (инвентарный) здания, сооружения, объекта незавершенного строительства	—
3.	Кадастровый номер земельного участка (земельных участков), в границах которого (которых) расположены здание, сооружение, объект незавершенного строительства	24:11:0090102:3480
4.	Уникальный учетный номер кадастрового квартала, в границах которого расположены здание, сооружение, объект незавершенного строительства	24:11:0090102

1	2	3
5.	Адрес здания, сооружения, объекта незавершенного строительства	—
5.1.	Сведения о местоположении здания, сооружения, объекта незавершенного строительства (при отсутствии адреса) в структурированном в соответствии с федеральной информационной адресной системой виде	—
5.2.	Дополнительные сведения о местоположении	—
6.	Иные сведения	—

3. Пояснения к сведениям об объекте недвижимости с кадастровым номером 24:11:0090102:759 :

1.	—

1. Сведения о характерных точках контура объекта недвижимости с кадастровым номером 24:11:0090102:726 :

Система координат МСК-167 (24) Зона № 4

Обозначение характерных точек границ	Содержатся в Едином государственном реестре недвижимости			Определены в ходе выполнения комплексных кадастровых работ			Метод определения координат	Формулы, примененные для расчета средней квадратической погрешности определения координат характерных точек (Mt), м, с подставленными в такие формулы значениями и итоговые (вычисленные) значения Mt, м
	координаты, м		Радиус, м	координаты, м		Радиус, м		
	X	Y	R	X	Y	R		
1	2	3	4	5	6	7	8	9
н2669О	—	—	—	638 552,11	97 658,68	—	Метод спутниковых геодезических измерений (определений)	√(0,10^2 + 0,10^2) = 0,10
н2670О	—	—	—	638 553,10	97 667,76	—		
н2671О	—	—	—	638 539,83	97 669,21	—		
н2672О	—	—	—	638 538,84	97 660,14	—		
н2669О	—	—	—	638 552,11	97 658,68	—		

2. Сведения о характеристиках объекта недвижимости с кадастровым номером 24:11:0090102:726 :

№ п/п	Наименование характеристики	Значение характеристики
1	2	3
1.	Вид объекта недвижимости	Здание

1	2	3
2.	Ранее присвоенный государственный учетный номер (инвентарный) здания, сооружения, объекта незавершенного строительства	—
3.	Кадастровый номер земельного участка (земельных участков), в границах которого (которых) расположены здание, сооружение, объект незавершенного строительства	24:11:0090102:825
4.	Уникальный учетный номер кадастрового квартала, в границах которого расположены здание, сооружение, объект незавершенного строительства	24:11:0090102
5.	Адрес здания, сооружения, объекта незавершенного строительства	—
5.1.	Сведения о местоположении здания, сооружения, объекта незавершенного строительства (при отсутствии адреса) в структурированном в соответствии с федеральной информационной адресной системой виде	—
5.2.	Дополнительные сведения о местоположении	—
6.	Иные сведения	—

3. Пояснения к сведениям об объекте недвижимости с кадастровым номером 24:11:0090102:726 :

1.	—

1. Сведения о характерных точках контура объекта недвижимости с кадастровым номером 24:11:0090102:725 :

Система координат МСК-167 (24) Зона № 4

Обозначение характерных точек границ	Содержатся в Едином государственном реестре недвижимости			Определены в ходе выполнения комплексных кадастровых работ			Метод определения координат	Формулы, примененные для расчета средней квадратической погрешности определения координат характерных точек (Mt), м, с подставленными в такие формулы значениями и итоговые (вычисленные) значения Mt, м
	координаты, м		Радиус, м	координаты, м		Радиус, м		
	X	Y	R	X	Y	R		
1	2	3	4	5	6	7	8	9
н2673О	—	—	—	638 553,83	97 676,04	—	Метод спутниковых геодезических измерений (определений)	√(0,10^2 + 0,10^2) = 0,10
н2674О	—	—	—	638 554,82	97 685,58	—		
н2675О	—	—	—	638 542,38	97 686,87	—		

1	2	3	4	5	6	7	8	9
н2676О	—	—	—	638 541,39	97 677,33	—	Метод спутниковых геодезических измерений (определений)	√(0,10^2 + 0,10^2) = 0,10
н2673О	—	—	—	638 553,83	97 676,04	—		

2. Сведения о характеристиках объекта недвижимости с кадастровым номером 24:11:0090102:725 :

№ п/п	Наименование характеристики	Значение характеристики
1	2	3
1.	Вид объекта недвижимости	Здание
2.	Ранее присвоенный государственный учетный номер (инвентарный) здания, сооружения, объекта незавершенного строительства	—
3.	Кадастровый номер земельного участка (земельных участков), в границах которого (которых) расположены здание, сооружение, объект незавершенного строительства	24:11:0090102:824
4.	Уникальный учетный номер кадастрового квартала, в границах которого расположены здание, сооружение, объект незавершенного строительства	24:11:0090102
5.	Адрес здания, сооружения, объекта незавершенного строительства	—
5.1.	Сведения о местоположении здания, сооружения, объекта незавершенного строительства (при отсутствии адреса) в структурированном в соответствии с федеральной информационной адресной системой виде	—
5.2.	Дополнительные сведения о местоположении	—
6.	Иные сведения	—

3. Пояснения к сведениям об объекте недвижимости с кадастровым номером 24:11:0090102:725 :

1.	—

1. Сведения о характерных точках контура объекта недвижимости с кадастровым номером 24:11:0090102:724 :

Система координат МСК-167 (24) Зона № 4

Обозначение характерных точек границ	Содержатся в Едином государственном реестре недвижимости			Определены в ходе выполнения комплексных кадастровых работ			Метод определения координат	Формулы, примененные для расчета средней квадратической погрешности определения координат характерных точек (Mt), м, с подставленными в такие формулы значениями и итоговые (вычисленные) значения Mt, м
	координаты, м		Радиус, м	координаты, м		Радиус, м		
	X	Y	R	X	Y	R		
1	2	3	4	5	6	7	8	9
н2677О	—	—	—	638 555,54	97 694,48	—	Метод спутниковых геодезических измерений (определений)	√(0,10^2 + 0,10^2) = 0,10
н2678О	—	—	—	638 556,44	97 703,93	—		
н2679О	—	—	—	638 544,01	97 705,11	—		
н2680О	—	—	—	638 543,11	97 695,67	—		
н2677О	—	—	—	638 555,54	97 694,48	—		

2. Сведения о характеристиках объекта недвижимости с кадастровым номером 24:11:0090102:724 :

№ п/п	Наименование характеристики	Значение характеристики
1	2	3
1.	Вид объекта недвижимости	Здание
2.	Ранее присвоенный государственный учетный номер (инвентарный) здания, сооружения, объекта незавершенного строительства	—
3.	Кадастровый номер земельного участка (земельных участков), в границах которого (которых) расположены здание, сооружение, объект незавершенного строительства	24:11:0090102:822
4.	Уникальный учетный номер кадастрового квартала, в границах которого расположены здание, сооружение, объект незавершенного строительства	24:11:0090102

1	2	3
5.	Адрес здания, сооружения, объекта незавершенного строительства	—
5.1.	Сведения о местоположении здания, сооружения, объекта незавершенного строительства (при отсутствии адреса) в структурированном в соответствии с федеральной информационной адресной системой виде	—
5.2.	Дополнительные сведения о местоположении	—
6.	Иные сведения	—

3. Пояснения к сведениям об объекте недвижимости с кадастровым номером 24:11:0090102:724 :

1.	—

1. Сведения о характерных точках контура объекта недвижимости с кадастровым номером 24:11:0090102:723 :

Система координат МСК-167 (24) Зона № 4

Обозначение характерных точек границ	Содержатся в Едином государственном реестре недвижимости			Определены в ходе выполнения комплексных кадастровых работ			Метод определения координат	Формулы, примененные для расчета средней квадратической погрешности определения координат характерных точек (Mt), м, с подставленными в такие формулы значениями и итоговые (вычисленные) значения Mt, м
	координаты, м		Радиус, м	координаты, м		Радиус, м		
	X	Y	R	X	Y	R		
1	2	3	4	5	6	7	8	9
н2681О	—	—	—	638 546,40	97 995,25	—	Метод спутниковых геодезических измерений (определений)	√(0,10^2 + 0,10^2) = 0,10
н2682О	—	—	—	638 546,40	98 004,63	—		
н2683О	—	—	—	638 536,51	98 004,63	—		
н2684О	—	—	—	638 536,51	97 995,25	—		
н2681О	—	—	—	638 546,40	97 995,25	—		

2. Сведения о характеристиках объекта недвижимости с кадастровым номером 24:11:0090102:723 :

№ п/п	Наименование характеристики	Значение характеристики
1	2	3
1.	Вид объекта недвижимости	Здание

1	2	3
2.	Ранее присвоенный государственный учетный номер (инвентарный) здания, сооружения, объекта незавершенного строительства	—
3.	Кадастровый номер земельного участка (земельных участков), в границах которого (которых) расположены здание, сооружение, объект незавершенного строительства	24:11:0090102:3478
4.	Уникальный учетный номер кадастрового квартала, в границах которого расположены здание, сооружение, объект незавершенного строительства	24:11:0090102
5.	Адрес здания, сооружения, объекта незавершенного строительства	—
5.1.	Сведения о местоположении здания, сооружения, объекта незавершенного строительства (при отсутствии адреса) в структурированном в соответствии с федеральной информационной адресной системой виде	—
5.2.	Дополнительные сведения о местоположении	—
6.	Иные сведения	—

3. Пояснения к сведениям об объекте недвижимости с кадастровым номером 24:11:0090102:723 :

1.	—

1. Сведения о характерных точках контура объекта недвижимости с кадастровым номером 24:11:0090102:721 :

Система координат МСК-167 (24) Зона № 4

Обозначение характерных точек границ	Содержатся в Едином государственном реестре недвижимости			Определены в ходе выполнения комплексных кадастровых работ			Метод определения координат	Формулы, примененные для расчета средней квадратической погрешности определения координат характерных точек (Mt), м, с подставленными в такие формулы значениями и итоговые (вычисленные) значения Mt, м
	координаты, м		Радиус, м	координаты, м		Радиус, м		
	X	Y	R	X	Y	R		
1	2	3	4	5	6	7	8	9
н2685О	—	—	—	638 545,13	97 593,23	—	Метод спутниковых геодезических измерений (определений)	√(0,10^2 + 0,10^2) = 0,10
н2686О	—	—	—	638 546,23	97 605,61	—		
н2687О	—	—	—	638 534,81	97 606,63	—		

1	2	3	4	5	6	7	8	9
н2688О	—	—	—	638 533,70	97 594,25	—	Метод спутниковых геодезических измерений (определений)	√(0,10^2 + 0,10^2) = 0,10
н2685О	—	—	—	638 545,13	97 593,23	—		

2. Сведения о характеристиках объекта недвижимости с кадастровым номером 24:11:0090102:721 :

№ п/п	Наименование характеристики	Значение характеристики
1	2	3
1.	Вид объекта недвижимости	Здание
2.	Ранее присвоенный государственный учетный номер (инвентарный) здания, сооружения, объекта незавершенного строительства	—
3.	Кадастровый номер земельного участка (земельных участков), в границах которого (которых) расположены здание, сооружение, объект незавершенного строительства	24:11:0090102:3488
4.	Уникальный учетный номер кадастрового квартала, в границах которого расположены здание, сооружение, объект незавершенного строительства	24:11:0090102
5.	Адрес здания, сооружения, объекта незавершенного строительства	—
5.1.	Сведения о местоположении здания, сооружения, объекта незавершенного строительства (при отсутствии адреса) в структурированном в соответствии с федеральной информационной адресной системой виде	—
5.2.	Дополнительные сведения о местоположении	—
6.	Иные сведения	—

3. Пояснения к сведениям об объекте недвижимости с кадастровым номером 24:11:0090102:721 :

1.	—

1. Сведения о характерных точках контура объекта недвижимости с кадастровым номером 24:11:0090102:711 :

Система координат МСК-167 (24) Зона № 4

Обозначение характерных точек границ	Содержатся в Едином государственном реестре недвижимости			Определены в ходе выполнения комплексных кадастровых работ			Метод определения координат	Формулы, примененные для расчета средней квадратической погрешности определения координат характерных точек (Mt), м, с подставленными в такие формулы значениями и итоговые (вычисленные) значения Mt, м
	координаты, м		Радиус, м	координаты, м		Радиус, м		
	X	Y	R	X	Y	R		
1	2	3	4	5	6	7	8	9
н2689О	—	—	—	638 511,71	97 989,60	—	Метод спутниковых геодезических измерений (определений)	√(0,10^2 + 0,10^2) = 0,10
н2690О	—	—	—	638 515,32	97 989,84	—		
н2691О	—	—	—	638 514,71	97 999,07	—		
н2692О	—	—	—	638 511,10	97 998,83	—		
н2689О	—	—	—	638 511,71	97 989,60	—		

2. Сведения о характеристиках объекта недвижимости с кадастровым номером 24:11:0090102:711 :

№ п/п	Наименование характеристики	Значение характеристики
1	2	3
1.	Вид объекта недвижимости	Здание
2.	Ранее присвоенный государственный учетный номер (инвентарный) здания, сооружения, объекта незавершенного строительства	—
3.	Кадастровый номер земельного участка (земельных участков), в границах которого (которых) расположены здание, сооружение, объект незавершенного строительства	24:11:0090102:46
4.	Уникальный учетный номер кадастрового квартала, в границах которого расположены здание, сооружение, объект незавершенного строительства	24:11:0090102

1	2	3
5.	Адрес здания, сооружения, объекта незавершенного строительства	—
5.1.	Сведения о местоположении здания, сооружения, объекта незавершенного строительства (при отсутствии адреса) в структурированном в соответствии с федеральной информационной адресной системой виде	—
5.2.	Дополнительные сведения о местоположении	—
6.	Иные сведения	—

3. Пояснения к сведениям об объекте недвижимости с кадастровым номером 24:11:0090102:711 :

1.	—

1. Сведения о характерных точках контура объекта недвижимости с кадастровым номером 24:11:0090102:706 :

Система координат МСК-167 (24) Зона № 4

Обозначение характерных точек границ	Содержатся в Едином государственном реестре недвижимости			Определены в ходе выполнения комплексных кадастровых работ			Метод определения координат	Формулы, примененные для расчета средней квадратической погрешности определения координат характерных точек (Mt), м, с подставленными в такие формулы значениями и итоговые (вычисленные) значения Mt, м
	координаты, м		Радиус, м	координаты, м		Радиус, м		
	X	Y	R	X	Y	R		
1	2	3	4	5	6	7	8	9
н2695О	—	—	—	638 450,23	97 834,10	—	Метод спутниковых геодезических измерений (определений)	√(0,10^2 + 0,10^2) = 0,10
н2696О	—	—	—	638 450,49	97 843,33	—		
н2697О	—	—	—	638 429,86	97 843,92	—		
н2698О	—	—	—	638 429,86	97 834,43	—		
н2695О	—	—	—	638 450,23	97 834,10	—		

2. Сведения о характеристиках объекта недвижимости с кадастровым номером 24:11:0090102:706 :

№ п/п	Наименование характеристики	Значение характеристики
1	2	3
1.	Вид объекта недвижимости	Здание

1	2	3
2.	Ранее присвоенный государственный учетный номер (инвентарный) здания, сооружения, объекта незавершенного строительства	—
3.	Кадастровый номер земельного участка (земельных участков), в границах которого (которых) расположены здание, сооружение, объект незавершенного строительства	24:11:0090102:144, 24:11:0090102:145
4.	Уникальный учетный номер кадастрового квартала, в границах которого расположены здание, сооружение, объект незавершенного строительства	24:11:0090102
5.	Адрес здания, сооружения, объекта незавершенного строительства	—
5.1.	Сведения о местоположении здания, сооружения, объекта незавершенного строительства (при отсутствии адреса) в структурированном в соответствии с федеральной информационной адресной системой виде	—
5.2.	Дополнительные сведения о местоположении	—
6.	Иные сведения	—

3. Пояснения к сведениям об объекте недвижимости с кадастровым номером 24:11:0090102:706 :

1.	—

1. Сведения о характерных точках контура объекта недвижимости с кадастровым номером 24:11:0090102:703 :

Система координат МСК-167 (24) Зона № 4

Обозначение характерных точек границ	Содержатся в Едином государственном реестре недвижимости			Определены в ходе выполнения комплексных кадастровых работ			Метод определения координат	Формулы, примененные для расчета средней квадратической погрешности определения координат характерных точек (Mt), м, с подставленными в такие формулы значениями и итоговые (вычисленные) значения Mt, м
	координаты, м		Радиус, м	координаты, м		Радиус, м		
	X	Y	R	X	Y	R		
1	2	3	4	5	6	7	8	9
н2700О	—	—	—	638 555,04	97 639,96	—	Метод спутниковых геодезических измерений (определений)	√(0,10^2 + 0,10^2) = 0,10
н2701О	—	—	—	638 555,85	97 650,79	—		
н2702О	—	—	—	638 538,44	97 652,08	—		

1	2	3	4	5	6	7	8	9
н2703О	—	—	—	638 537,64	97 641,26	—	Метод спутниковых геодезических измерений (определений)	√(0,10^2 + 0,10^2) = 0,10
н2700О	—	—	—	638 555,04	97 639,96	—		

2. Сведения о характеристиках объекта недвижимости с кадастровым номером 24:11:0090102:703 :

№ п/п	Наименование характеристики	Значение характеристики
1	2	3
1.	Вид объекта недвижимости	Здание
2.	Ранее присвоенный государственный учетный номер (инвентарный) здания, сооружения, объекта незавершенного строительства	—
3.	Кадастровый номер земельного участка (земельных участков), в границах которого (которых) расположены здание, сооружение, объект незавершенного строительства	24:11:0090102:885
4.	Уникальный учетный номер кадастрового квартала, в границах которого расположены здание, сооружение, объект незавершенного строительства	24:11:0090102
5.	Адрес здания, сооружения, объекта незавершенного строительства	—
5.1.	Сведения о местоположении здания, сооружения, объекта незавершенного строительства (при отсутствии адреса) в структурированном в соответствии с федеральной информационной адресной системой виде	—
5.2.	Дополнительные сведения о местоположении	—
6.	Иные сведения	—

3. Пояснения к сведениям об объекте недвижимости с кадастровым номером 24:11:0090102:703 :

1.	—

1. Сведения о характерных точках контура объекта недвижимости с кадастровым номером 24:11:0090102:697 :

Система координат МСК-167 (24) Зона № 4

Обозначение характерных точек границ	Содержатся в Едином государственном реестре недвижимости			Определены в ходе выполнения комплексных кадастровых работ			Метод определения координат	Формулы, примененные для расчета средней квадратической погрешности определения координат характерных точек (Mt), м, с подставленными в такие формулы значениями и итоговые (вычисленные) значения Mt, м
	координаты, м		Радиус, м	координаты, м		Радиус, м		
	X	Y	R	X	Y	R		
1	2	3	4	5	6	7	8	9
н2704О	—	—	—	638 575,35	97 943,12	—	Метод спутниковых геодезических измерений (определений)	√(0,10^2 + 0,10^2) = 0,10
н2705О	—	—	—	638 575,35	97 955,61	—		
—	—	—	—	—	—	—	—	—
н2706О	—	—	—	638 566,09	97 955,61	—	Метод спутниковых геодезических измерений (определений)	√(0,10^2 + 0,10^2) = 0,10
н2707О	—	—	—	638 566,09	97 943,12	—		
н2704О	—	—	—	638 575,35	97 943,12	—		

2. Сведения о характеристиках объекта недвижимости с кадастровым номером 24:11:0090102:697 :

№ п/п	Наименование характеристики	Значение характеристики
1	2	3
1.	Вид объекта недвижимости	Здание
2.	Ранее присвоенный государственный учетный номер (инвентарный) здания, сооружения, объекта незавершенного строительства	—
3.	Кадастровый номер земельного участка (земельных участков), в границах которого (которых) расположены здание, сооружение, объект незавершенного строительства	24:11:0090102:224
4.	Уникальный учетный номер кадастрового квартала, в границах которого расположены здание, сооружение, объект незавершенного строительства	24:11:0090102

1	2	3
5.	Адрес здания, сооружения, объекта незавершенного строительства	—
5.1.	Сведения о местоположении здания, сооружения, объекта незавершенного строительства (при отсутствии адреса) в структурированном в соответствии с федеральной информационной адресной системой виде	—
5.2.	Дополнительные сведения о местоположении	—
6.	Иные сведения	—

3. Пояснения к сведениям об объекте недвижимости с кадастровым номером 24:11:0090102:697 :

1.	—

1. Сведения о характерных точках контура объекта недвижимости с кадастровым номером 24:11:0090102:696 :

Система координат МСК-167 (24) Зона № 4

Обозначение характерных точек границ	Содержатся в Едином государственном реестре недвижимости			Определены в ходе выполнения комплексных кадастровых работ			Метод определения координат	Формулы, примененные для расчета средней квадратической погрешности определения координат характерных точек (Mt), м, с подставленными в такие формулы значениями и итоговые (вычисленные) значения Mt, м
	координаты, м		Радиус, м	координаты, м		Радиус, м		
	X	Y	R	X	Y	R		
1	2	3	4	5	6	7	8	9
н2708О	—	—	—	638 576,22	97 959,75	—	Метод спутниковых геодезических измерений (определений)	√(0,10^2 + 0,10^2) = 0,10
н2709О	—	—	—	638 564,97	97 959,75	—		
н2715О	—	—	—	638 564,97	97 955,61	—		
н2710О	—	—	—	638 566,09	97 955,61	—		
н2714О	—	—	—	638 567,24	97 955,61	—		
н2712О	—	—	—	638 575,35	97 955,61	—		
н2711О	—	—	—	638 576,22	97 955,61	—		

1	2	3	4	5	6	7	8	9
н2708О	—	—	—	638 576,22	97 959,75	—	Метод спутниковых геодезических измерений (определений)	√(0,10^2 + 0,10^2) = 0,10

2. Сведения о характеристиках объекта недвижимости с кадастровым номером 24:11:0090102:696 :

№ п/п	Наименование характеристики	Значение характеристики
1	2	3
1.	Вид объекта недвижимости	Здание
2.	Ранее присвоенный государственный учетный номер (инвентарный) здания, сооружения, объекта незавершенного строительства	—
3.	Кадастровый номер земельного участка (земельных участков), в границах которого (которых) расположены здание, сооружение, объект незавершенного строительства	24:11:0090102:224
4.	Уникальный учетный номер кадастрового квартала, в границах которого расположены здание, сооружение, объект незавершенного строительства	24:11:0090102
5.	Адрес здания, сооружения, объекта незавершенного строительства	—
5.1.	Сведения о местоположении здания, сооружения, объекта незавершенного строительства (при отсутствии адреса) в структурированном в соответствии с федеральной информационной адресной системой виде	—
5.2.	Дополнительные сведения о местоположении	—
6.	Иные сведения	—

3. Пояснения к сведениям об объекте недвижимости с кадастровым номером 24:11:0090102:696 :

1.	—

1. Сведения о характерных точках контура объекта недвижимости с кадастровым номером 24:11:0090102:675 :

Система координат МСК-167 (24) Зона № 4

Обозначение характерных точек границ	Содержатся в Едином государственном реестре недвижимости			Определены в ходе выполнения комплексных кадастровых работ			Метод определения координат	Формулы, примененные для расчета средней квадратической погрешности определения координат характерных точек (Mt), м, с подставленными в такие формулы значениями и итоговые (вычисленные) значения Mt, м
	координаты, м		Радиус, м	координаты, м		Радиус, м		
	X	Y	R	X	Y	R		

1	2	3	4	5	6	7	8	9
н2716О	—	—	—	638 394,61	97 751,34	—	Метод спутниковых геодезических измерений (определений)	√(0,10^2 + 0,10^2) = 0,10
н2717О	—	—	—	638 394,61	97 762,61	—		
н2718О	—	—	—	638 373,78	97 762,61	—		
н2719О	—	—	—	638 373,78	97 751,34	—		
н2716О	—	—	—	638 394,61	97 751,34	—		

2. Сведения о характеристиках объекта недвижимости с кадастровым номером 24:11:0090102:675 :

№ п/п	Наименование характеристики	Значение характеристики
1	2	3
1.	Вид объекта недвижимости	Здание
2.	Ранее присвоенный государственный учетный номер (инвентарный) здания, сооружения, объекта незавершенного строительства	—
3.	Кадастровый номер земельного участка (земельных участков), в границах которого (которых) расположены здание, сооружение, объект незавершенного строительства	24:11:0090102:1469, 24:11:0090102:257
4.	Уникальный учетный номер кадастрового квартала, в границах которого расположены здание, сооружение, объект незавершенного строительства	24:11:0090102
5.	Адрес здания, сооружения, объекта незавершенного строительства	—
5.1.	Сведения о местоположении здания, сооружения, объекта незавершенного строительства (при отсутствии адреса) в структурированном в соответствии с федеральной информационной адресной системой виде	—
5.2.	Дополнительные сведения о местоположении	—
6.	Иные сведения	—

3. Пояснения к сведениям об объекте недвижимости с кадастровым номером 24:11:0090102:675 :

1.	—

1. Сведения о характерных точках контура объекта недвижимости с кадастровым номером 24:11:0090102:667 :

Система координат МСК-167 (24) Зона № 4

Обозначение характерных точек границ	Содержатся в Едином государственном реестре недвижимости			Определены в ходе выполнения комплексных кадастровых работ			Метод определения координат	Формулы, примененные для расчета средней квадратической погрешности определения координат характерных точек (Mt), м, с подставленными в такие формулы значениями и итоговые (вычисленные) значения Mt, м
	координаты, м		Радиус, м	координаты, м		Радиус, м		
	X	Y	R	X	Y	R		
1	2	3	4	5	6	7	8	9
н2720О	—	—	—	638 457,73	97 709,37	—	Метод спутниковых геодезических измерений (определений)	√(0,10^2 + 0,10^2) = 0,10
н2721О	—	—	—	638 457,73	97 721,64	—		
н2722О	—	—	—	638 446,82	97 721,64	—		
н2723О	—	—	—	638 446,82	97 709,37	—		
н2720О	—	—	—	638 457,73	97 709,37	—		

2. Сведения о характеристиках объекта недвижимости с кадастровым номером 24:11:0090102:667 :

№ п/п	Наименование характеристики	Значение характеристики
1	2	3
1.	Вид объекта недвижимости	Здание
2.	Ранее присвоенный государственный учетный номер (инвентарный) здания, сооружения, объекта незавершенного строительства	—
3.	Кадастровый номер земельного участка (земельных участков), в границах которого (которых) расположены здание, сооружение, объект незавершенного строительства	24:11:0090102:3482
4.	Уникальный учетный номер кадастрового квартала, в границах которого расположены здание, сооружение, объект незавершенного строительства	24:11:0090102

1	2	3
5.	Адрес здания, сооружения, объекта незавершенного строительства	—
5.1.	Сведения о местоположении здания, сооружения, объекта незавершенного строительства (при отсутствии адреса) в структурированном в соответствии с федеральной информационной адресной системой виде	—
5.2.	Дополнительные сведения о местоположении	—
6.	Иные сведения	—

3. Пояснения к сведениям об объекте недвижимости с кадастровым номером 24:11:0090102:667 :

1.	—

1. Сведения о характерных точках контура объекта недвижимости с кадастровым номером 24:11:0090102:666 :

Система координат МСК-167 (24) Зона № 4

Обозначение характерных точек границ	Содержатся в Едином государственном реестре недвижимости			Определены в ходе выполнения комплексных кадастровых работ			Метод определения координат	Формулы, примененные для расчета средней квадратической погрешности определения координат характерных точек (Mt), м, с подставленными в такие формулы значениями и итоговые (вычисленные) значения Mt, м
	координаты, м		Радиус, м	координаты, м		Радиус, м		
	X	Y	R	X	Y	R		
1	2	3	4	5	6	7	8	9
н2724О	—	—	—	638 466,92	97 716,23	—	Метод спутниковых геодезических измерений (определений)	√(0,10^2 + 0,10^2) = 0,10
н2725О	—	—	—	638 466,92	97 729,50	—		
н2726О	—	—	—	638 463,38	97 729,50	—		
н2727О	—	—	—	638 463,38	97 716,23	—		
н2724О	—	—	—	638 466,92	97 716,23	—		

2. Сведения о характеристиках объекта недвижимости с кадастровым номером 24:11:0090102:666 :

№ п/п	Наименование характеристики	Значение характеристики
1	2	3
1.	Вид объекта недвижимости	Здание

1	2	3
2.	Ранее присвоенный государственный учетный номер (инвентарный) здания, сооружения, объекта незавершенного строительства	—
3.	Кадастровый номер земельного участка (земельных участков), в границах которого (которых) расположены здание, сооружение, объект незавершенного строительства	24:11:0090102:3482
4.	Уникальный учетный номер кадастрового квартала, в границах которого расположены здание, сооружение, объект незавершенного строительства	24:11:0090102
5.	Адрес здания, сооружения, объекта незавершенного строительства	—
5.1.	Сведения о местоположении здания, сооружения, объекта незавершенного строительства (при отсутствии адреса) в структурированном в соответствии с федеральной информационной адресной системой виде	—
5.2.	Дополнительные сведения о местоположении	—
6.	Иные сведения	—

3. Пояснения к сведениям об объекте недвижимости с кадастровым номером 24:11:0090102:666 :

1.	—

1. Сведения о характерных точках контура объекта недвижимости с кадастровым номером 24:11:0090102:661 :

Система координат МСК-167 (24) Зона № 4

Обозначение характерных точек границ	Содержатся в Едином государственном реестре недвижимости			Определены в ходе выполнения комплексных кадастровых работ			Метод определения координат	Формулы, примененные для расчета средней квадратической погрешности определения координат характерных точек (Mt), м, с подставленными в такие формулы значениями и итоговые (вычисленные) значения Mt, м
	координаты, м		Радиус, м	координаты, м		Радиус, м		
	X	Y	R	X	Y	R		
1	2	3	4	5	6	7	8	9
н2728О	—	—	—	638 467,22	97 698,76	—	Метод спутниковых геодезических измерений (определений)	√(0,10^2 + 0,10^2) = 0,10
н2729О	—	—	—	638 467,22	97 705,52	—		
н2730О	—	—	—	638 458,78	97 705,52	—		

1	2	3	4	5	6	7	8	9
н2731О	—	—	—	638 458,78	97 698,76	—	Метод спутниковых геодезических измерений (определений)	√(0,10^2 + 0,10^2) = 0,10
н2728О	—	—	—	638 467,22	97 698,76	—		

2. Сведения о характеристиках объекта недвижимости с кадастровым номером 24:11:0090102:661 :

№ п/п	Наименование характеристики	Значение характеристики
1	2	3
1.	Вид объекта недвижимости	Здание
2.	Ранее присвоенный государственный учетный номер (инвентарный) здания, сооружения, объекта незавершенного строительства	—
3.	Кадастровый номер земельного участка (земельных участков), в границах которого (которых) расположены здание, сооружение, объект незавершенного строительства	24:11:0090102:3482
4.	Уникальный учетный номер кадастрового квартала, в границах которого расположены здание, сооружение, объект незавершенного строительства	24:11:0090102
5.	Адрес здания, сооружения, объекта незавершенного строительства	—
5.1.	Сведения о местоположении здания, сооружения, объекта незавершенного строительства (при отсутствии адреса) в структурированном в соответствии с федеральной информационной адресной системой виде	—
5.2.	Дополнительные сведения о местоположении	—
6.	Иные сведения	—

3. Пояснения к сведениям об объекте недвижимости с кадастровым номером 24:11:0090102:661 :

1.	—

1. Сведения о характерных точках контура объекта недвижимости с кадастровым номером 24:11:0090102:659 :

Система координат МСК-167 (24) Зона № 4

Обозначение характерных точек границ	Содержатся в Едином государственном реестре недвижимости			Определены в ходе выполнения комплексных кадастровых работ			Метод определения координат	Формулы, примененные для расчета средней квадратической погрешности определения координат характерных точек (Mt), м, с подставленными в такие формулы значениями и итоговые (вычисленные) значения Mt, м
	координаты, м		Радиус, м	координаты, м		Радиус, м		
	X	Y	R	X	Y	R		
1	2	3	4	5	6	7	8	9
н2732О	—	—	—	638 419,95	97 384,82	—	Метод спутниковых геодезических измерений (определений)	√(0,10^2 + 0,10^2) = 0,10
н2733О	—	—	—	638 420,94	97 398,06	—		
н2734О	—	—	—	638 409,53	97 398,92	—		
н2735О	—	—	—	638 408,54	97 385,68	—		
н2732О	—	—	—	638 419,95	97 384,82	—		

2. Сведения о характеристиках объекта недвижимости с кадастровым номером 24:11:0090102:659 :

№ п/п	Наименование характеристики	Значение характеристики
1	2	3
1.	Вид объекта недвижимости	Здание
2.	Ранее присвоенный государственный учетный номер (инвентарный) здания, сооружения, объекта незавершенного строительства	—
3.	Кадастровый номер земельного участка (земельных участков), в границах которого (которых) расположены здание, сооружение, объект незавершенного строительства	24:11:0090102:3481, 24:11:0090102:4
4.	Уникальный учетный номер кадастрового квартала, в границах которого расположены здание, сооружение, объект незавершенного строительства	24:11:0090102

1	2	3
5.	Адрес здания, сооружения, объекта незавершенного строительства	—
5.1.	Сведения о местоположении здания, сооружения, объекта незавершенного строительства (при отсутствии адреса) в структурированном в соответствии с федеральной информационной адресной системой виде	—
5.2.	Дополнительные сведения о местоположении	—
6.	Иные сведения	—

3. Пояснения к сведениям об объекте недвижимости с кадастровым номером 24:11:0090102:659 :

1.	—

1. Сведения о характерных точках контура объекта недвижимости с кадастровым номером 24:11:0090102:658 :

Система координат МСК-167 (24) Зона № 4

Обозначение характерных точек границ	Содержатся в Едином государственном реестре недвижимости			Определены в ходе выполнения комплексных кадастровых работ			Метод определения координат	Формулы, примененные для расчета средней квадратической погрешности определения координат характерных точек (Mt), м, с подставленными в такие формулы значениями и итоговые (вычисленные) значения Mt, м
	координаты, м		Радиус, м	координаты, м		Радиус, м		
	X	Y	R	X	Y	R		
1	2	3	4	5	6	7	8	9
н2736О	—	—	—	638 422,49	97 418,36	—	Метод спутниковых геодезических измерений (определений)	√(0,10^2 + 0,10^2) = 0,10
н2737О	—	—	—	638 422,73	97 422,30	—		
н2738О	—	—	—	638 416,20	97 422,69	—		
н2739О	—	—	—	638 415,96	97 418,75	—		
н2736О	—	—	—	638 422,49	97 418,36	—		

2. Сведения о характеристиках объекта недвижимости с кадастровым номером 24:11:0090102:658 :

№ п/п	Наименование характеристики	Значение характеристики
1	2	3
1.	Вид объекта недвижимости	Здание

1	2	3
2.	Ранее присвоенный государственный учетный номер (инвентарный) здания, сооружения, объекта незавершенного строительства	—
3.	Кадастровый номер земельного участка (земельных участков), в границах которого (которых) расположены здание, сооружение, объект незавершенного строительства	24:11:0090102:3481
4.	Уникальный учетный номер кадастрового квартала, в границах которого расположены здание, сооружение, объект незавершенного строительства	24:11:0090102
5.	Адрес здания, сооружения, объекта незавершенного строительства	—
5.1.	Сведения о местоположении здания, сооружения, объекта незавершенного строительства (при отсутствии адреса) в структурированном в соответствии с федеральной информационной адресной системой виде	—
5.2.	Дополнительные сведения о местоположении	—
6.	Иные сведения	—

3. Пояснения к сведениям об объекте недвижимости с кадастровым номером 24:11:0090102:658 :

1.	—

1. Сведения о характерных точках контура объекта недвижимости с кадастровым номером 24:11:0090102:655 :

Система координат МСК-167 (24) Зона № 4

Обозначение характерных точек границ	Содержатся в Едином государственном реестре недвижимости			Определены в ходе выполнения комплексных кадастровых работ			Метод определения координат	Формулы, примененные для расчета средней квадратической погрешности определения координат характерных точек (Mt), м, с подставленными в такие формулы значениями и итоговые (вычисленные) значения Mt, м
	координаты, м		Радиус, м	координаты, м		Радиус, м		
	X	Y	R	X	Y	R		
1	2	3	4	5	6	7	8	9
н2740О	—	—	—	638 347,81	97 558,59	—	Метод спутниковых геодезических измерений (определений)	√(0,10^2 + 0,10^2) = 0,10
н2741О	—	—	—	638 347,81	97 567,67	—		
н2742О	—	—	—	638 335,11	97 567,67	—		

1	2	3	4	5	6	7	8	9
н2743О	—	—	—	638 335,11	97 558,59	—	Метод спутниковых геодезических измерений (определений)	√(0,10^2 + 0,10^2) = 0,10
н2740О	—	—	—	638 347,81	97 558,59	—		

2. Сведения о характеристиках объекта недвижимости с кадастровым номером 24:11:0090102:655 :

№ п/п	Наименование характеристики	Значение характеристики
1	2	3
1.	Вид объекта недвижимости	Здание
2.	Ранее присвоенный государственный учетный номер (инвентарный) здания, сооружения, объекта незавершенного строительства	—
3.	Кадастровый номер земельного участка (земельных участков), в границах которого (которых) расположены здание, сооружение, объект незавершенного строительства	24:11:0090102:17, 24:11:0090102:18
4.	Уникальный учетный номер кадастрового квартала, в границах которого расположены здание, сооружение, объект незавершенного строительства	24:11:0090102
5.	Адрес здания, сооружения, объекта незавершенного строительства	—
5.1.	Сведения о местоположении здания, сооружения, объекта незавершенного строительства (при отсутствии адреса) в структурированном в соответствии с федеральной информационной адресной системой виде	—
5.2.	Дополнительные сведения о местоположении	—
6.	Иные сведения	—

3. Пояснения к сведениям об объекте недвижимости с кадастровым номером 24:11:0090102:655 :

1.	—

1. Сведения о характерных точках контура объекта недвижимости с кадастровым номером 24:11:0090102:654 :

Система координат МСК-167 (24) Зона № 4

Обозначение характерных точек границ	Содержатся в Едином государственном реестре недвижимости			Определены в ходе выполнения комплексных кадастровых работ			Метод определения координат	Формулы, примененные для расчета средней квадратической погрешности определения координат характерных точек (Mt), м, с подставленными в такие формулы значениями и итоговые (вычисленные) значения Mt, м
	координаты, м		Радиус, м	координаты, м		Радиус, м		
	X	Y	R	X	Y	R		
1	2	3	4	5	6	7	8	9
н2744О	—	—	—	638 386,57	97 712,64	—	Метод спутниковых геодезических измерений (определений)	√(0,10^2 + 0,10^2) = 0,10
н2745О	—	—	—	638 386,57	97 724,99	—		
н2746О	—	—	—	638 376,47	97 724,99	—		
н2747О	—	—	—	638 376,47	97 712,64	—		
н2744О	—	—	—	638 386,57	97 712,64	—		

2. Сведения о характеристиках объекта недвижимости с кадастровым номером 24:11:0090102:654 :

№ п/п	Наименование характеристики	Значение характеристики
1	2	3
1.	Вид объекта недвижимости	Здание
2.	Ранее присвоенный государственный учетный номер (инвентарный) здания, сооружения, объекта незавершенного строительства	—
3.	Кадастровый номер земельного участка (земельных участков), в границах которого (которых) расположены здание, сооружение, объект незавершенного строительства	24:11:0090102:1569
4.	Уникальный учетный номер кадастрового квартала, в границах которого расположены здание, сооружение, объект незавершенного строительства	24:11:0090102

1	2	3
5.	Адрес здания, сооружения, объекта незавершенного строительства	—
5.1.	Сведения о местоположении здания, сооружения, объекта незавершенного строительства (при отсутствии адреса) в структурированном в соответствии с федеральной информационной адресной системой виде	—
5.2.	Дополнительные сведения о местоположении	—
6.	Иные сведения	—

3. Пояснения к сведениям об объекте недвижимости с кадастровым номером 24:11:0090102:654 :

1.	—

1. Сведения о характерных точках контура объекта недвижимости с кадастровым номером 24:11:0090102:646 :

Система координат МСК-167 (24) Зона № 4

Обозначение характерных точек границ	Содержатся в Едином государственном реестре недвижимости			Определены в ходе выполнения комплексных кадастровых работ			Метод определения координат	Формулы, примененные для расчета средней квадратической погрешности определения координат характерных точек (Mt), м, с подставленными в такие формулы значениями и итоговые (вычисленные) значения Mt, м
	координаты, м		Радиус, м	координаты, м		Радиус, м		
	X	Y	R	X	Y	R		
1	2	3	4	5	6	7	8	9
н2748О	—	—	—	638 424,25	97 384,89	—	Метод спутниковых геодезических измерений (определений)	√(0,10^2 + 0,10^2) = 0,10
н2749О	—	—	—	638 424,81	97 393,25	—		
н2750О	—	—	—	638 422,11	97 393,44	—		
н2751О	—	—	—	638 421,54	97 385,07	—		
н2748О	—	—	—	638 424,25	97 384,89	—		

2. Сведения о характеристиках объекта недвижимости с кадастровым номером 24:11:0090102:646 :

№ п/п	Наименование характеристики	Значение характеристики
1	2	3
1.	Вид объекта недвижимости	Здание

1	2	3
2.	Ранее присвоенный государственный учетный номер (инвентарный) здания, сооружения, объекта незавершенного строительства	—
3.	Кадастровый номер земельного участка (земельных участков), в границах которого (которых) расположены здание, сооружение, объект незавершенного строительства	24:11:0090102:3481
4.	Уникальный учетный номер кадастрового квартала, в границах которого расположены здание, сооружение, объект незавершенного строительства	24:11:0090102
5.	Адрес здания, сооружения, объекта незавершенного строительства	—
5.1.	Сведения о местоположении здания, сооружения, объекта незавершенного строительства (при отсутствии адреса) в структурированном в соответствии с федеральной информационной адресной системой виде	—
5.2.	Дополнительные сведения о местоположении	—
6.	Иные сведения	—

3. Пояснения к сведениям об объекте недвижимости с кадастровым номером 24:11:0090102:646 :

1.	—

1. Сведения о характерных точках контура объекта недвижимости с кадастровым номером 24:11:0090102:637 :

Система координат МСК-167 (24) Зона № 4

Обозначение характерных точек границ	Содержатся в Едином государственном реестре недвижимости			Определены в ходе выполнения комплексных кадастровых работ			Метод определения координат	Формулы, примененные для расчета средней квадратической погрешности определения координат характерных точек (Mt), м, с подставленными в такие формулы значениями и итоговые (вычисленные) значения Mt, м
	координаты, м		Радиус, м	координаты, м		Радиус, м		
	X	Y	R	X	Y	R		
1	2	3	4	5	6	7	8	9
н2752О	—	—	—	638 363,08	97 750,31	—	Метод спутниковых геодезических измерений (определений)	√(0,10^2 + 0,10^2) = 0,10
н2753О	—	—	—	638 363,08	97 760,03	—		
н2754О	—	—	—	638 358,23	97 760,03	—		

1	2	3	4	5	6	7	8	9
н2755О	—	—	—	638 358,23	97 750,31	—	Метод спутниковых геодезических измерений (определений)	√(0,10^2 + 0,10^2) = 0,10
н2752О	—	—	—	638 363,08	97 750,31	—		

2. Сведения о характеристиках объекта недвижимости с кадастровым номером 24:11:0090102:637 :

№ п/п	Наименование характеристики	Значение характеристики
1	2	3
1.	Вид объекта недвижимости	Здание
2.	Ранее присвоенный государственный учетный номер (инвентарный) здания, сооружения, объекта незавершенного строительства	—
3.	Кадастровый номер земельного участка (земельных участков), в границах которого (которых) расположены здание, сооружение, объект незавершенного строительства	24:11:0090102:1469
4.	Уникальный учетный номер кадастрового квартала, в границах которого расположены здание, сооружение, объект незавершенного строительства	24:11:0090102
5.	Адрес здания, сооружения, объекта незавершенного строительства	—
5.1.	Сведения о местоположении здания, сооружения, объекта незавершенного строительства (при отсутствии адреса) в структурированном в соответствии с федеральной информационной адресной системой виде	—
5.2.	Дополнительные сведения о местоположении	—
6.	Иные сведения	—

3. Пояснения к сведениям об объекте недвижимости с кадастровым номером 24:11:0090102:637 :

1.	—

1. Сведения о характерных точках контура объекта недвижимости с кадастровым номером 24:11:0090102:636 :

Система координат МСК-167 (24) Зона № 4

Обозначение характерных точек границ	Содержатся в Едином государственном реестре недвижимости			Определены в ходе выполнения комплексных кадастровых работ			Метод определения координат	Формулы, примененные для расчета средней квадратической погрешности определения координат характерных точек (Mt), м, с подставленными в такие формулы значениями и итоговые (вычисленные) значения Mt, м
	координаты, м		Радиус, м	координаты, м		Радиус, м		
	X	Y	R	X	Y	R		
1	2	3	4	5	6	7	8	9
н2756О	—	—	—	638 402,28	97 773,65	—	Метод спутниковых геодезических измерений (определений)	√(0,10^2 + 0,10^2) = 0,10
н2757О	—	—	—	638 402,28	97 782,50	—		
н2758О	—	—	—	638 398,29	97 782,50	—		
н2759О	—	—	—	638 398,29	97 773,65	—		
н2756О	—	—	—	638 402,28	97 773,65	—		

2. Сведения о характеристиках объекта недвижимости с кадастровым номером 24:11:0090102:636 :

№ п/п	Наименование характеристики	Значение характеристики
1	2	3
1.	Вид объекта недвижимости	Здание
2.	Ранее присвоенный государственный учетный номер (инвентарный) здания, сооружения, объекта незавершенного строительства	—
3.	Кадастровый номер земельного участка (земельных участков), в границах которого (которых) расположены здание, сооружение, объект незавершенного строительства	24:11:0090102:257
4.	Уникальный учетный номер кадастрового квартала, в границах которого расположены здание, сооружение, объект незавершенного строительства	24:11:0090102

1	2	3
5.	Адрес здания, сооружения, объекта незавершенного строительства	—
5.1.	Сведения о местоположении здания, сооружения, объекта незавершенного строительства (при отсутствии адреса) в структурированном в соответствии с федеральной информационной адресной системой виде	—
5.2.	Дополнительные сведения о местоположении	—
6.	Иные сведения	—

3. Пояснения к сведениям об объекте недвижимости с кадастровым номером 24:11:0090102:636 :

1.	—

1. Сведения о характерных точках контура объекта недвижимости с кадастровым номером 24:11:0090102:633 :

Система координат МСК-167 (24) Зона № 4

Обозначение характерных точек границ	Содержатся в Едином государственном реестре недвижимости			Определены в ходе выполнения комплексных кадастровых работ			Метод определения координат	Формулы, примененные для расчета средней квадратической погрешности определения координат характерных точек (Mt), м, с подставленными в такие формулы значениями и итоговые (вычисленные) значения Mt, м
	координаты, м		Радиус, м	координаты, м		Радиус, м		
	X	Y	R	X	Y	R		
1	2	3	4	5	6	7	8	9
н2764О	—	—	—	638 310,52	97 436,36	—	Метод спутниковых геодезических измерений (определений)	√(0,10^2 + 0,10^2) = 0,10
н2761О	—	—	—	638 310,91	97 447,38	—		
н2762О	—	—	—	638 299,63	97 447,85	—		
н2763О	—	—	—	638 299,17	97 436,84	—		
н2764О	—	—	—	638 310,52	97 436,36	—		

2. Сведения о характеристиках объекта недвижимости с кадастровым номером 24:11:0090102:633 :

№ п/п	Наименование характеристики	Значение характеристики
1	2	3
1.	Вид объекта недвижимости	Здание

1	2	3
2.	Ранее присвоенный государственный учетный номер (инвентарный) здания, сооружения, объекта незавершенного строительства	—
3.	Кадастровый номер земельного участка (земельных участков), в границах которого (которых) расположены здание, сооружение, объект незавершенного строительства	24:11:0090102:942, 24:11:0090102:3519
4.	Уникальный учетный номер кадастрового квартала, в границах которого расположены здание, сооружение, объект незавершенного строительства	24:11:0090102
5.	Адрес здания, сооружения, объекта незавершенного строительства	—
5.1.	Сведения о местоположении здания, сооружения, объекта незавершенного строительства (при отсутствии адреса) в структурированном в соответствии с федеральной информационной адресной системой виде	—
5.2.	Дополнительные сведения о местоположении	—
6.	Иные сведения	—

3. Пояснения к сведениям об объекте недвижимости с кадастровым номером 24:11:0090102:633 :

1.	—

1. Сведения о характерных точках контура объекта недвижимости с кадастровым номером 24:11:0090102:632 :

Система координат МСК-167 (24) Зона № 4

Обозначение характерных точек границ	Содержатся в Едином государственном реестре недвижимости			Определены в ходе выполнения комплексных кадастровых работ			Метод определения координат	Формулы, примененные для расчета средней квадратической погрешности определения координат характерных точек (Mt), м, с подставленными в такие формулы значениями и итоговые (вычисленные) значения Mt, м
	координаты, м		Радиус, м	координаты, м		Радиус, м		
	X	Y	R	X	Y	R		
1	2	3	4	5	6	7	8	9
н2765О	—	—	—	638 395,07	97 702,41	—	Метод спутниковых геодезических измерений (определений)	√(0,10^2 + 0,10^2) = 0,10
н2766О	—	—	—	638 395,11	97 706,26	—		
н2767О	—	—	—	638 391,96	97 706,26	—		

1	2	3	4	5	6	7	8	9
н2768О	—	—	—	638 391,96	97 702,41	—	Метод спутниковых геодезических измерений (определений)	√(0,10^2 + 0,10^2) = 0,10
н2765О	—	—	—	638 395,07	97 702,41	—		

2. Сведения о характеристиках объекта недвижимости с кадастровым номером 24:11:0090102:632 :

№ п/п	Наименование характеристики	Значение характеристики
1	2	3
1.	Вид объекта недвижимости	Здание
2.	Ранее присвоенный государственный учетный номер (инвентарный) здания, сооружения, объекта незавершенного строительства	—
3.	Кадастровый номер земельного участка (земельных участков), в границах которого (которых) расположены здание, сооружение, объект незавершенного строительства	24:11:0090102:1569
4.	Уникальный учетный номер кадастрового квартала, в границах которого расположены здание, сооружение, объект незавершенного строительства	24:11:0090102
5.	Адрес здания, сооружения, объекта незавершенного строительства	—
5.1.	Сведения о местоположении здания, сооружения, объекта незавершенного строительства (при отсутствии адреса) в структурированном в соответствии с федеральной информационной адресной системой виде	—
5.2.	Дополнительные сведения о местоположении	—
6.	Иные сведения	—

3. Пояснения к сведениям об объекте недвижимости с кадастровым номером 24:11:0090102:632 :

1.	—

1. Сведения о характерных точках контура объекта недвижимости с кадастровым номером 24:11:0090102:627 :

Система координат МСК-167 (24) Зона № 4

Обозначение характерных точек границ	Содержатся в Едином государственном реестре недвижимости			Определены в ходе выполнения комплексных кадастровых работ			Метод определения координат	Формулы, примененные для расчета средней квадратической погрешности определения координат характерных точек (Mt), м, с подставленными в такие формулы значениями и итоговые (вычисленные) значения Mt, м
	координаты, м		Радиус, м	координаты, м		Радиус, м		
	X	Y	R	X	Y	R		
1	2	3	4	5	6	7	8	9
н2769О	—	—	—	638 322,46	97 656,03	—	Метод спутниковых геодезических измерений (определений)	√(0,10^2 + 0,10^2) = 0,10
н2770О	—	—	—	638 322,46	97 672,09	—		
н2771О	—	—	—	638 311,41	97 672,09	—		
н2772О	—	—	—	638 311,41	97 656,03	—		
н2769О	—	—	—	638 322,46	97 656,03	—		

2. Сведения о характеристиках объекта недвижимости с кадастровым номером 24:11:0090102:627 :

№ п/п	Наименование характеристики	Значение характеристики
1	2	3
1.	Вид объекта недвижимости	Здание
2.	Ранее присвоенный государственный учетный номер (инвентарный) здания, сооружения, объекта незавершенного строительства	—
3.	Кадастровый номер земельного участка (земельных участков), в границах которого (которых) расположены здание, сооружение, объект незавершенного строительства	24:11:0090102:3492, 24:11:0090102:3491
4.	Уникальный учетный номер кадастрового квартала, в границах которого расположены здание, сооружение, объект незавершенного строительства	24:11:0090102

1	2	3
5.	Адрес здания, сооружения, объекта незавершенного строительства	—
5.1.	Сведения о местоположении здания, сооружения, объекта незавершенного строительства (при отсутствии адреса) в структурированном в соответствии с федеральной информационной адресной системой виде	—
5.2.	Дополнительные сведения о местоположении	—
6.	Иные сведения	—

3. Пояснения к сведениям об объекте недвижимости с кадастровым номером 24:11:0090102:627 :

1.	—

1. Сведения о характерных точках контура объекта недвижимости с кадастровым номером 24:11:0090102:624 :

Система координат МСК-167 (24) Зона № 4

Обозначение характерных точек границ	Содержатся в Едином государственном реестре недвижимости			Определены в ходе выполнения комплексных кадастровых работ			Метод определения координат	Формулы, примененные для расчета средней квадратической погрешности определения координат характерных точек (Mt), м, с подставленными в такие формулы значениями и итоговые (вычисленные) значения Mt, м
	координаты, м		Радиус, м	координаты, м		Радиус, м		
	X	Y	R	X	Y	R		
1	2	3	4	5	6	7	8	9
н2773О	—	—	—	638 311,69	97 467,45	—	Метод спутниковых геодезических измерений (определений)	√(0,10^2 + 0,10^2) = 0,10
н2774О	—	—	—	638 311,69	97 477,99	—		
н2837О	—	—	—	638 304,57	97 477,99	—		
н2775О	—	—	—	638 299,64	97 477,99	—		
н2776О	—	—	—	638 299,64	97 467,45	—		
—	—	—	—	—	—	—	—	—
н2773О	—	—	—	638 311,69	97 467,45	—	Метод спутниковых геодезических измерений (определений)	√(0,10^2 + 0,10^2) = 0,10

2. Сведения о характеристиках объекта недвижимости с кадастровым номером 24:11:0090102:624 :

№ п/п	Наименование характеристики	Значение характеристики
1	2	3
1.	Вид объекта недвижимости	Здание
2.	Ранее присвоенный государственный учетный номер (инвентарный) здания, сооружения, объекта незавершенного строительства	—
3.	Кадастровый номер земельного участка (земельных участков), в границах которого (которых) расположены здание, сооружение, объект незавершенного строительства	24:11:0090102:1, 24:11:0090102:2
4.	Уникальный учетный номер кадастрового квартала, в границах которого расположены здание, сооружение, объект незавершенного строительства	24:11:0090102
5.	Адрес здания, сооружения, объекта незавершенного строительства	—
5.1.	Сведения о местоположении здания, сооружения, объекта незавершенного строительства (при отсутствии адреса) в структурированном в соответствии с федеральной информационной адресной системой виде	—
5.2.	Дополнительные сведения о местоположении	—
6.	Иные сведения	—

3. Пояснения к сведениям об объекте недвижимости с кадастровым номером 24:11:0090102:624 :

1.	—

1. Сведения о характерных точках контура объекта недвижимости с кадастровым номером 24:11:0090102:616 :

Система координат МСК-167 (24) Зона № 4

Обозначение характерных точек границ	Содержатся в Едином государственном реестре недвижимости			Определены в ходе выполнения комплексных кадастровых работ			Метод определения координат	Формулы, примененные для расчета средней квадратической погрешности определения координат характерных точек (Mt), м, с подставленными в такие формулы значениями и итоговые (вычисленные) значения Mt, м
	координаты, м		Радиус, м	координаты, м		Радиус, м		
	X	Y	R	X	Y	R		
1	2	3	4	5	6	7	8	9
н2777О	—	—	—	638 304,89	97 463,43	—	Метод спутниковых геодезических измерений (определений)	√(0,10^2 + 0,10^2) = 0,10

1	2	3	4	5	6	7	8	9
н2778О	—	—	—	638 304,97	97 467,46	—	Метод спутниковых геодезических измерений (определений)	√(0,10^2 + 0,10^2) = 0,10
н2779О	—	—	—	638 299,64	97 467,45	—		
н2780О	—	—	—	638 299,58	97 463,43	—		
н2777О	—	—	—	638 304,89	97 463,43	—		

2. Сведения о характеристиках объекта недвижимости с кадастровым номером 24:11:0090102:616 :

№ п/п	Наименование характеристики	Значение характеристики
1	2	3
1.	Вид объекта недвижимости	Здание
2.	Ранее присвоенный государственный учетный номер (инвентарный) здания, сооружения, объекта незавершенного строительства	—
3.	Кадастровый номер земельного участка (земельных участков), в границах которого (которых) расположены здание, сооружение, объект незавершенного строительства	24:11:0090102:2
4.	Уникальный учетный номер кадастрового квартала, в границах которого расположены здание, сооружение, объект незавершенного строительства	24:11:0090102
5.	Адрес здания, сооружения, объекта незавершенного строительства	—
5.1.	Сведения о местоположении здания, сооружения, объекта незавершенного строительства (при отсутствии адреса) в структурированном в соответствии с федеральной информационной адресной системой виде	—
5.2.	Дополнительные сведения о местоположении	—
6.	Иные сведения	—

3. Пояснения к сведениям об объекте недвижимости с кадастровым номером 24:11:0090102:616 :

1.	—

1. Сведения о характерных точках контура объекта недвижимости с кадастровым номером 24:11:0090102:615 :

Система координат МСК-167 (24) Зона № 4

Обозначение характерных точек границ	Содержатся в Едином государственном реестре недвижимости			Определены в ходе выполнения комплексных кадастровых работ			Метод определения координат	Формулы, примененные для расчета средней квадратической погрешности определения координат характерных точек (Mt), м, с подставленными в такие формулы значениями и итоговые (вычисленные) значения Mt, м
	координаты, м		Радиус, м	координаты, м		Радиус, м		
	X	Y	R	X	Y	R		
1	2	3	4	5	6	7	8	9
н2782О	—	—	—	638 318,73	97 527,64	—	Метод спутниковых геодезических измерений (определений)	√(0,10^2 + 0,10^2) = 0,10
н2783О	—	—	—	638 318,73	97 534,28	—		
н2784О	—	—	—	638 313,86	97 534,49	—		
н2794О	—	—	—	638 313,87	97 530,88	—		
н2785О	—	—	—	638 313,86	97 527,64	—		
н2782О	—	—	—	638 318,73	97 527,64	—		

2. Сведения о характеристиках объекта недвижимости с кадастровым номером 24:11:0090102:615 :

№ п/п	Наименование характеристики	Значение характеристики
1	2	3
1.	Вид объекта недвижимости	Здание
2.	Ранее присвоенный государственный учетный номер (инвентарный) здания, сооружения, объекта незавершенного строительства	—
3.	Кадастровый номер земельного участка (земельных участков), в границах которого (которых) расположены здание, сооружение, объект незавершенного строительства	24:11:0090102:891
4.	Уникальный учетный номер кадастрового квартала, в границах которого расположены здание, сооружение, объект незавершенного строительства	24:11:0090102

1	2	3
5.	Адрес здания, сооружения, объекта незавершенного строительства	—
5.1.	Сведения о местоположении здания, сооружения, объекта незавершенного строительства (при отсутствии адреса) в структурированном в соответствии с федеральной информационной адресной системой виде	—
5.2.	Дополнительные сведения о местоположении	—
6.	Иные сведения	—

3. Пояснения к сведениям об объекте недвижимости с кадастровым номером 24:11:0090102:615 :

1.	—

1. Сведения о характерных точках контура объекта недвижимости с кадастровым номером 24:11:0090102:612 :

Система координат МСК-167 (24) Зона № 4

Обозначение характерных точек границ	Содержатся в Едином государственном реестре недвижимости			Определены в ходе выполнения комплексных кадастровых работ			Метод определения координат	Формулы, примененные для расчета средней квадратической погрешности определения координат характерных точек (Mt), м, с подставленными в такие формулы значениями и итоговые (вычисленные) значения Mt, м
	координаты, м		Радиус, м	координаты, м		Радиус, м		
	X	Y	R	X	Y	R		
1	2	3	4	5	6	7	8	9
н2786О	—	—	—	638 384,04	97 519,13	—	Метод спутниковых геодезических измерений (определений)	√(0,10^2 + 0,10^2) = 0,10
н2787О	—	—	—	638 384,04	97 528,79	—		
н2788О	—	—	—	638 370,37	97 528,79	—		
н2789О	—	—	—	638 370,49	97 518,96	—		
н2786О	—	—	—	638 384,04	97 519,13	—		

2. Сведения о характеристиках объекта недвижимости с кадастровым номером 24:11:0090102:612 :

№ п/п	Наименование характеристики	Значение характеристики
1	2	3
1.	Вид объекта недвижимости	Здание

1	2	3
2.	Ранее присвоенный государственный учетный номер (инвентарный) здания, сооружения, объекта незавершенного строительства	—
3.	Кадастровый номер земельного участка (земельных участков), в границах которого (которых) расположены здание, сооружение, объект незавершенного строительства	24:11:0090102:909, 24:11:0090102:915
4.	Уникальный учетный номер кадастрового квартала, в границах которого расположены здание, сооружение, объект незавершенного строительства	24:11:0090102
5.	Адрес здания, сооружения, объекта незавершенного строительства	—
5.1.	Сведения о местоположении здания, сооружения, объекта незавершенного строительства (при отсутствии адреса) в структурированном в соответствии с федеральной информационной адресной системой виде	—
5.2.	Дополнительные сведения о местоположении	—
6.	Иные сведения	—

3. Пояснения к сведениям об объекте недвижимости с кадастровым номером 24:11:0090102:612 :

1.	—

1. Сведения о характерных точках контура объекта недвижимости с кадастровым номером 24:11:0090102:611 :

Система координат МСК-167 (24) Зона № 4

Обозначение характерных точек границ	Содержатся в Едином государственном реестре недвижимости			Определены в ходе выполнения комплексных кадастровых работ			Метод определения координат	Формулы, примененные для расчета средней квадратической погрешности определения координат характерных точек (Mt), м, с подставленными в такие формулы значениями и итоговые (вычисленные) значения Mt, м
	координаты, м		Радиус, м	координаты, м		Радиус, м		
	X	Y	R	X	Y	R		
1	2	3	4	5	6	7	8	9
н2790О	—	—	—	638 313,86	97 518,67	—	Метод спутниковых геодезических измерений (определений)	√(0,10^2 + 0,10^2) = 0,10
н2795О	—	—	—	638 313,86	97 527,64	—		
н2791О	—	—	—	638 313,87	97 530,88	—		

1	2	3	4	5	6	7	8	9
н2792О	—	—	—	638 295,92	97 531,15	—	Метод спутниковых геодезических измерений (определений)	√(0,10^2 + 0,10^2) = 0,10
н2793О	—	—	—	638 295,74	97 518,94	—		
н2790О	—	—	—	638 313,86	97 518,67	—		

2. Сведения о характеристиках объекта недвижимости с кадастровым номером 24:11:0090102:611 :

№ п/п	Наименование характеристики	Значение характеристики
1	2	3
1.	Вид объекта недвижимости	Здание
2.	Ранее присвоенный государственный учетный номер (инвентарный) здания, сооружения, объекта незавершенного строительства	—
3.	Кадастровый номер земельного участка (земельных участков), в границах которого (которых) расположены здание, сооружение, объект незавершенного строительства	24:11:0090102:146, 24:11:0090102:891
4.	Уникальный учетный номер кадастрового квартала, в границах которого расположены здание, сооружение, объект незавершенного строительства	24:11:0090102
5.	Адрес здания, сооружения, объекта незавершенного строительства	—
5.1.	Сведения о местоположении здания, сооружения, объекта незавершенного строительства (при отсутствии адреса) в структурированном в соответствии с федеральной информационной адресной системой виде	—
5.2.	Дополнительные сведения о местоположении	—
6.	Иные сведения	—

3. Пояснения к сведениям об объекте недвижимости с кадастровым номером 24:11:0090102:611 :

1.	—

1. Сведения о характерных точках контура объекта недвижимости с кадастровым номером 24:11:0090102:608 :

Система координат МСК-167 (24) Зона № 4

Обозначение характерных точек границ	Содержатся в Едином государственном реестре недвижимости			Определены в ходе выполнения комплексных кадастровых работ			Метод определения координат	Формулы, примененные для расчета средней квадратической погрешности определения координат характерных точек (Mt), м, с подставленными в такие формулы значениями и итоговые (вычисленные) значения Mt, м
	координаты, м		Радиус, м	координаты, м		Радиус, м		
	X	Y	R	X	Y	R		
1	2	3	4	5	6	7	8	9
н2796О	—	—	—	638 312,65	97 499,35	—	Метод спутниковых геодезических измерений (определений)	√(0,10^2 + 0,10^2) = 0,10
н2797О	—	—	—	638 312,65	97 503,45	—		
н2798О	—	—	—	638 310,14	97 503,41	—		
н2799О	—	—	—	638 310,14	97 499,35	—		
н2796О	—	—	—	638 312,65	97 499,35	—		

2. Сведения о характеристиках объекта недвижимости с кадастровым номером 24:11:0090102:608 :

№ п/п	Наименование характеристики	Значение характеристики
1	2	3
1.	Вид объекта недвижимости	Здание
2.	Ранее присвоенный государственный учетный номер (инвентарный) здания, сооружения, объекта незавершенного строительства	—
3.	Кадастровый номер земельного участка (земельных участков), в границах которого (которых) расположены здание, сооружение, объект незавершенного строительства	24:11:0090102:891
4.	Уникальный учетный номер кадастрового квартала, в границах которого расположены здание, сооружение, объект незавершенного строительства	24:11:0090102

1	2	3
5.	Адрес здания, сооружения, объекта незавершенного строительства	—
5.1.	Сведения о местоположении здания, сооружения, объекта незавершенного строительства (при отсутствии адреса) в структурированном в соответствии с федеральной информационной адресной системой виде	—
5.2.	Дополнительные сведения о местоположении	—
6.	Иные сведения	—

3. Пояснения к сведениям об объекте недвижимости с кадастровым номером 24:11:0090102:608 :

1.	—

1. Сведения о характерных точках контура объекта недвижимости с кадастровым номером 24:11:0090102:607 :

Система координат МСК-167 (24) Зона № 4

Обозначение характерных точек границ	Содержатся в Едином государственном реестре недвижимости			Определены в ходе выполнения комплексных кадастровых работ			Метод определения координат	Формулы, примененные для расчета средней квадратической погрешности определения координат характерных точек (Mt), м, с подставленными в такие формулы значениями и итоговые (вычисленные) значения Mt, м
	координаты, м		Радиус, м	координаты, м		Радиус, м		
	X	Y	R	X	Y	R		
1	2	3	4	5	6	7	8	9
н2800О	—	—	—	638 347,44	97 517,79	—	Метод спутниковых геодезических измерений (определений)	√(0,10^2 + 0,10^2) = 0,10
н2801О	—	—	—	638 347,44	97 529,96	—		
н2802О	—	—	—	638 336,82	97 529,96	—		
н2803О	—	—	—	638 336,82	97 517,79	—		
н2800О	—	—	—	638 347,44	97 517,79	—		

2. Сведения о характеристиках объекта недвижимости с кадастровым номером 24:11:0090102:607 :

№ п/п	Наименование характеристики	Значение характеристики
1	2	3
1.	Вид объекта недвижимости	Здание

1	2	3
2.	Ранее присвоенный государственный учетный номер (инвентарный) здания, сооружения, объекта незавершенного строительства	—
3.	Кадастровый номер земельного участка (земельных участков), в границах которого (которых) расположены здание, сооружение, объект незавершенного строительства	24:11:0090102:309, 24:11:0090102:272
4.	Уникальный учетный номер кадастрового квартала, в границах которого расположены здание, сооружение, объект незавершенного строительства	24:11:0090102
5.	Адрес здания, сооружения, объекта незавершенного строительства	—
5.1.	Сведения о местоположении здания, сооружения, объекта незавершенного строительства (при отсутствии адреса) в структурированном в соответствии с федеральной информационной адресной системой виде	—
5.2.	Дополнительные сведения о местоположении	—
6.	Иные сведения	—

3. Пояснения к сведениям об объекте недвижимости с кадастровым номером 24:11:0090102:607 :

1.	—

1. Сведения о характерных точках контура объекта недвижимости с кадастровым номером 24:11:0090102:605 :

Система координат МСК-167 (24) Зона № 4

Обозначение характерных точек границ	Содержатся в Едином государственном реестре недвижимости			Определены в ходе выполнения комплексных кадастровых работ			Метод определения координат	Формулы, примененные для расчета средней квадратической погрешности определения координат характерных точек (Mt), м, с подставленными в такие формулы значениями и итоговые (вычисленные) значения Mt, м
	координаты, м		Радиус, м	координаты, м		Радиус, м		
	X	Y	R	X	Y	R		
1	2	3	4	5	6	7	8	9
н2804О	—	—	—	638 310,51	97 402,40	—	Метод спутниковых геодезических измерений (определений)	√(0,10^2 + 0,10^2) = 0,10
н2805О	—	—	—	638 311,02	97 412,70	—		
н2806О	—	—	—	638 298,45	97 413,32	—		

1	2	3	4	5	6	7	8	9
н2807О	—	—	—	638 297,95	97 403,02	—	Метод спутниковых геодезических измерений (определений)	√(0,10^2 + 0,10^2) = 0,10
н2812О	—	—	—	638 303,37	97 402,75	—		
н2804О	—	—	—	638 310,51	97 402,40	—		

2. Сведения о характеристиках объекта недвижимости с кадастровым номером 24:11:0090102:605 :

№ п/п	Наименование характеристики	Значение характеристики
1	2	3
1.	Вид объекта недвижимости	Здание
2.	Ранее присвоенный государственный учетный номер (инвентарный) здания, сооружения, объекта незавершенного строительства	—
3.	Кадастровый номер земельного участка (земельных участков), в границах которого (которых) расположены здание, сооружение, объект незавершенного строительства	24:11:0090102:1020
4.	Уникальный учетный номер кадастрового квартала, в границах которого расположены здание, сооружение, объект незавершенного строительства	24:11:0090102
5.	Адрес здания, сооружения, объекта незавершенного строительства	—
5.1.	Сведения о местоположении здания, сооружения, объекта незавершенного строительства (при отсутствии адреса) в структурированном в соответствии с федеральной информационной адресной системой виде	—
5.2.	Дополнительные сведения о местоположении	—
6.	Иные сведения	—

3. Пояснения к сведениям об объекте недвижимости с кадастровым номером 24:11:0090102:605 :

1.	—

1. Сведения о характерных точках контура объекта недвижимости с кадастровым номером 24:11:0090102:604 :

Система координат МСК-167 (24) Зона № 4

Обозначение характерных точек границ	Содержатся в Едином государственном реестре недвижимости			Определены в ходе выполнения комплексных кадастровых работ			Метод определения координат	Формулы, примененные для расчета средней квадратической погрешности определения координат характерных точек (Mt), м, с подставленными в такие формулы значениями и итоговые (вычисленные) значения Mt, м
	координаты, м		Радиус, м	координаты, м		Радиус, м		
	X	Y	R	X	Y	R		
1	2	3	4	5	6	7	8	9
н2808О	—	—	—	638 303,37	97 402,75	—	Метод спутниковых геодезических измерений (определений)	√(0,10^2 + 0,10^2) = 0,10
н2809О	—	—	—	638 297,95	97 403,02	—		
н2810О	—	—	—	638 297,72	97 398,88	—		
н2811О	—	—	—	638 303,13	97 398,58	—		
н2808О	—	—	—	638 303,37	97 402,75	—		

2. Сведения о характеристиках объекта недвижимости с кадастровым номером 24:11:0090102:604 :

№ п/п	Наименование характеристики	Значение характеристики
1	2	3
1.	Вид объекта недвижимости	Здание
2.	Ранее присвоенный государственный учетный номер (инвентарный) здания, сооружения, объекта незавершенного строительства	—
3.	Кадастровый номер земельного участка (земельных участков), в границах которого (которых) расположены здание, сооружение, объект незавершенного строительства	24:11:0090102:1020
4.	Уникальный учетный номер кадастрового квартала, в границах которого расположены здание, сооружение, объект незавершенного строительства	24:11:0090102

1	2	3
5.	Адрес здания, сооружения, объекта незавершенного строительства	—
5.1.	Сведения о местоположении здания, сооружения, объекта незавершенного строительства (при отсутствии адреса) в структурированном в соответствии с федеральной информационной адресной системой виде	—
5.2.	Дополнительные сведения о местоположении	—
6.	Иные сведения	—

3. Пояснения к сведениям об объекте недвижимости с кадастровым номером 24:11:0090102:604 :

1.	—

1. Сведения о характерных точках контура объекта недвижимости с кадастровым номером 24:11:0090102:599 :

Система координат МСК-167 (24) Зона № 4

Обозначение характерных точек границ	Содержатся в Едином государственном реестре недвижимости			Определены в ходе выполнения комплексных кадастровых работ			Метод определения координат	Формулы, примененные для расчета средней квадратической погрешности определения координат характерных точек (Mt), м, с подставленными в такие формулы значениями и итоговые (вычисленные) значения Mt, м
	координаты, м		Радиус, м	координаты, м		Радиус, м		
	X	Y	R	X	Y	R		
1	2	3	4	5	6	7	8	9
н2813О	—	—	—	638 379,69	97 428,74	—	Метод спутниковых геодезических измерений (определений)	√(0,10^2 + 0,10^2) = 0,10
н2814О	—	—	—	638 379,46	97 426,32	—		
н2815О	—	—	—	638 382,51	97 426,03	—		
н2816О	—	—	—	638 382,73	97 428,45	—		
н2813О	—	—	—	638 379,69	97 428,74	—		

2. Сведения о характеристиках объекта недвижимости с кадастровым номером 24:11:0090102:599 :

№ п/п	Наименование характеристики	Значение характеристики
1	2	3
1.	Вид объекта недвижимости	Здание

1	2	3
2.	Ранее присвоенный государственный учетный номер (инвентарный) здания, сооружения, объекта незавершенного строительства	—
3.	Кадастровый номер земельного участка (земельных участков), в границах которого (которых) расположены здание, сооружение, объект незавершенного строительства	24:11:0090102:5
4.	Уникальный учетный номер кадастрового квартала, в границах которого расположены здание, сооружение, объект незавершенного строительства	24:11:0090102
5.	Адрес здания, сооружения, объекта незавершенного строительства	—
5.1.	Сведения о местоположении здания, сооружения, объекта незавершенного строительства (при отсутствии адреса) в структурированном в соответствии с федеральной информационной адресной системой виде	—
5.2.	Дополнительные сведения о местоположении	—
6.	Иные сведения	—

3. Пояснения к сведениям об объекте недвижимости с кадастровым номером 24:11:0090102:599 :

1.	—

1. Сведения о характерных точках контура объекта недвижимости с кадастровым номером 24:11:0090102:595 :

Система координат МСК-167 (24) Зона № 4

Обозначение характерных точек границ	Содержатся в Едином государственном реестре недвижимости			Определены в ходе выполнения комплексных кадастровых работ			Метод определения координат	Формулы, примененные для расчета средней квадратической погрешности определения координат характерных точек (Mt), м, с подставленными в такие формулы значениями и итоговые (вычисленные) значения Mt, м
	координаты, м		Радиус, м	координаты, м		Радиус, м		
	X	Y	R	X	Y	R		
1	2	3	4	5	6	7	8	9
н2817О	—	—	—	638 393,55	97 386,48	—	Метод спутниковых геодезических измерений (определений)	√(0,10^2 + 0,10^2) = 0,10
н2818О	—	—	—	638 393,96	97 393,46	—		
н2819О	—	—	—	638 390,25	97 393,67	—		

1	2	3	4	5	6	7	8	9
н2820О	—	—	—	638 389,86	97 386,85	—	Метод спутниковых геодезических измерений (определений)	√(0,10^2 + 0,10^2) = 0,10
н2817О	—	—	—	638 393,55	97 386,48	—		

2. Сведения о характеристиках объекта недвижимости с кадастровым номером 24:11:0090102:595 :

№ п/п	Наименование характеристики	Значение характеристики
1	2	3
1.	Вид объекта недвижимости	Здание
2.	Ранее присвоенный государственный учетный номер (инвентарный) здания, сооружения, объекта незавершенного строительства	—
3.	Кадастровый номер земельного участка (земельных участков), в границах которого (которых) расположены здание, сооружение, объект незавершенного строительства	24:11:0090102:932
4.	Уникальный учетный номер кадастрового квартала, в границах которого расположены здание, сооружение, объект незавершенного строительства	24:11:0090102
5.	Адрес здания, сооружения, объекта незавершенного строительства	—
5.1.	Сведения о местоположении здания, сооружения, объекта незавершенного строительства (при отсутствии адреса) в структурированном в соответствии с федеральной информационной адресной системой виде	—
5.2.	Дополнительные сведения о местоположении	—
6.	Иные сведения	—

3. Пояснения к сведениям об объекте недвижимости с кадастровым номером 24:11:0090102:595 :

1.	—

1. Сведения о характерных точках контура объекта недвижимости с кадастровым номером 24:11:0090102:955 :

Система координат МСК-167 (24) Зона № 4

Обозначение характерных точек границ	Содержатся в Едином государственном реестре недвижимости			Определены в ходе выполнения комплексных кадастровых работ			Метод определения координат	Формулы, примененные для расчета средней квадратической погрешности определения координат характерных точек (Mt), м, с подставленными в такие формулы значениями и итоговые (вычисленные) значения Mt, м
	координаты, м		Радиус, м	координаты, м		Радиус, м		
	X	Y	R	X	Y	R		
1	2	3	4	5	6	7	8	9
н2821О	—	—	—	638 571,44	97 996,61	—	Метод спутниковых геодезических измерений (определений)	√(0,10^2 + 0,10^2) = 0,10
н2822О	—	—	—	638 571,44	98 005,27	—		
н2823О	—	—	—	638 560,98	98 005,27	—		
н2824О	—	—	—	638 560,98	97 996,61	—		
н2821О	—	—	—	638 571,44	97 996,61	—		

2. Сведения о характеристиках объекта недвижимости с кадастровым номером 24:11:0090102:955 :

№ п/п	Наименование характеристики	Значение характеристики
1	2	3
1.	Вид объекта недвижимости	Здание
2.	Ранее присвоенный государственный учетный номер (инвентарный) здания, сооружения, объекта незавершенного строительства	—
3.	Кадастровый номер земельного участка (земельных участков), в границах которого (которых) расположены здание, сооружение, объект незавершенного строительства	24:11:0090102:44
4.	Уникальный учетный номер кадастрового квартала, в границах которого расположены здание, сооружение, объект незавершенного строительства	24:11:0090102

1	2	3
5.	Адрес здания, сооружения, объекта незавершенного строительства	—
5.1.	Сведения о местоположении здания, сооружения, объекта незавершенного строительства (при отсутствии адреса) в структурированном в соответствии с федеральной информационной адресной системой виде	—
5.2.	Дополнительные сведения о местоположении	—
6.	Иные сведения	—

3. Пояснения к сведениям об объекте недвижимости с кадастровым номером 24:11:0090102:955 :

1.	—

1. Сведения о характерных точках контура объекта недвижимости с кадастровым номером 24:11:0090102:951 :

Система координат МСК-167 (24) Зона № 4

Обозначение характерных точек границ	Содержатся в Едином государственном реестре недвижимости			Определены в ходе выполнения комплексных кадастровых работ			Метод определения координат	Формулы, примененные для расчета средней квадратической погрешности определения координат характерных точек (Mt), м, с подставленными в такие формулы значениями и итоговые (вычисленные) значения Mt, м
	координаты, м		Радиус, м	координаты, м		Радиус, м		
	X	Y	R	X	Y	R		
1	2	3	4	5	6	7	8	9
н2825О	—	—	—	638 432,40	97 925,85	—	Метод спутниковых геодезических измерений (определений)	√(0,10^2 + 0,10^2) = 0,10
н2826О	—	—	—	638 432,82	97 934,70	—		
н2827О	—	—	—	638 423,63	97 935,14	—		
н2828О	—	—	—	638 423,20	97 926,29	—		
н2825О	—	—	—	638 432,40	97 925,85	—		

2. Сведения о характеристиках объекта недвижимости с кадастровым номером 24:11:0090102:951 :

№ п/п	Наименование характеристики	Значение характеристики
1	2	3
1.	Вид объекта недвижимости	Здание

1	2	3
2.	Ранее присвоенный государственный учетный номер (инвентарный) здания, сооружения, объекта незавершенного строительства	—
3.	Кадастровый номер земельного участка (земельных участков), в границах которого (которых) расположены здание, сооружение, объект незавершенного строительства	24:11:0090102:268
4.	Уникальный учетный номер кадастрового квартала, в границах которого расположены здание, сооружение, объект незавершенного строительства	24:11:0090102
5.	Адрес здания, сооружения, объекта незавершенного строительства	—
5.1.	Сведения о местоположении здания, сооружения, объекта незавершенного строительства (при отсутствии адреса) в структурированном в соответствии с федеральной информационной адресной системой виде	—
5.2.	Дополнительные сведения о местоположении	—
6.	Иные сведения	—

3. Пояснения к сведениям об объекте недвижимости с кадастровым номером 24:11:0090102:951 :

1.	—

1. Сведения о характерных точках контура объекта недвижимости с кадастровым номером 24:11:0090102:596 :

Система координат МСК-167 (24) Зона № 4

Обозначение характерных точек границ	Содержатся в Едином государственном реестре недвижимости			Определены в ходе выполнения комплексных кадастровых работ			Метод определения координат	Формулы, примененные для расчета средней квадратической погрешности определения координат характерных точек (Mt), м, с подставленными в такие формулы значениями и итоговые (вычисленные) значения Mt, м
	координаты, м		Радиус, м	координаты, м		Радиус, м		
	X	Y	R	X	Y	R		
1	2	3	4	5	6	7	8	9
н2829О	—	—	—	638 384,73	97 416,88	—	Метод спутниковых геодезических измерений (определений)	√(0,10^2 + 0,10^2) = 0,10
н2830О	—	—	—	638 384,73	97 419,17	—		
н2831О	—	—	—	638 379,59	97 419,36	—		

1	2	3	4	5	6	7	8	9
н2832О	—	—	—	638 379,46	97 417,01	—	Метод спутниковых геодезических измерений (определений)	√(0,10^2 + 0,10^2) = 0,10
н2829О	—	—	—	638 384,73	97 416,88	—		

2. Сведения о характеристиках объекта недвижимости с кадастровым номером 24:11:0090102:596 :

№ п/п	Наименование характеристики	Значение характеристики
1	2	3
1.	Вид объекта недвижимости	Здание
2.	Ранее присвоенный государственный учетный номер (инвентарный) здания, сооружения, объекта незавершенного строительства	—
3.	Кадастровый номер земельного участка (земельных участков), в границах которого (которых) расположены здание, сооружение, объект незавершенного строительства	24:11:0090102:5
4.	Уникальный учетный номер кадастрового квартала, в границах которого расположены здание, сооружение, объект незавершенного строительства	24:11:0090102
5.	Адрес здания, сооружения, объекта незавершенного строительства	—
5.1.	Сведения о местоположении здания, сооружения, объекта незавершенного строительства (при отсутствии адреса) в структурированном в соответствии с федеральной информационной адресной системой виде	—
5.2.	Дополнительные сведения о местоположении	—
6.	Иные сведения	—

3. Пояснения к сведениям об объекте недвижимости с кадастровым номером 24:11:0090102:596 :

1.	—

1. Сведения о характерных точках контура объекта недвижимости с кадастровым номером 24:11:0090102:635 :

Система координат МСК-167 (24) Зона № 4

Обозначение характерных точек границ	Содержатся в Едином государственном реестре недвижимости			Определены в ходе выполнения комплексных кадастровых работ			Метод определения координат	Формулы, примененные для расчета средней квадратической погрешности определения координат характерных точек (Mt), м, с подставленными в такие формулы значениями и итоговые (вычисленные) значения Mt, м
	координаты, м		Радиус, м	координаты, м		Радиус, м		
	X	Y	R	X	Y	R		
1	2	3	4	5	6	7	8	9
н2838О	—	—	—	638 312,95	97 559,60	—	Метод спутниковых геодезических измерений (определений)	√(0,10^2 + 0,10^2) = 0,10
н2839О	—	—	—	638 300,52	97 559,60	—		
н2840О	—	—	—	638 300,52	97 567,02	—		
н2841О	—	—	—	638 312,95	97 567,02	—		
н2838О	—	—	—	638 312,95	97 559,60	—		

2. Сведения о характеристиках объекта недвижимости с кадастровым номером 24:11:0090102:635 :

№ п/п	Наименование характеристики	Значение характеристики
1	2	3
1.	Вид объекта недвижимости	Здание
2.	Ранее присвоенный государственный учетный номер (инвентарный) здания, сооружения, объекта незавершенного строительства	—
3.	Кадастровый номер земельного участка (земельных участков), в границах которого (которых) расположены здание, сооружение, объект незавершенного строительства	24:11:0090102:1601, 24:11:0090102:3329
4.	Уникальный учетный номер кадастрового квартала, в границах которого расположены здание, сооружение, объект незавершенного строительства	24:11:0090102

1	2	3
5.	Адрес здания, сооружения, объекта незавершенного строительства	—
5.1.	Сведения о местоположении здания, сооружения, объекта незавершенного строительства (при отсутствии адреса) в структурированном в соответствии с федеральной информационной адресной системой виде	—
5.2.	Дополнительные сведения о местоположении	—
6.	Иные сведения	—

3. Пояснения к сведениям об объекте недвижимости с кадастровым номером 24:11:0090102:635 :

1.	—

1. Сведения о характерных точках контура объекта недвижимости с кадастровым номером 24:11:0090102:652 :

Система координат МСК-167 (24) Зона № 4

Обозначение характерных точек границ	Содержатся в Едином государственном реестре недвижимости			Определены в ходе выполнения комплексных кадастровых работ			Метод определения координат	Формулы, примененные для расчета средней квадратической погрешности определения координат характерных точек (Mt), м, с подставленными в такие формулы значениями и итоговые (вычисленные) значения Mt, м
	координаты, м		Радиус, м	координаты, м		Радиус, м		
	X	Y	R	X	Y	R		
1	2	3	4	5	6	7	8	9
н2842О	—	—	—	638 891,02	97 801,65	—	Метод спутниковых геодезических измерений (определений)	√(0,10^2 + 0,10^2) = 0,10
н2850О	—	—	—	638 890,48	97 808,74	—		
н2843О	—	—	—	638 890,19	97 812,60	—		
н2844О	—	—	—	638 879,68	97 811,81	—		
н2845О	—	—	—	638 880,51	97 800,85	—		
н2842О	—	—	—	638 891,02	97 801,65	—		

2. Сведения о характеристиках объекта недвижимости с кадастровым номером 24:11:0090102:652 :

№ п/п	Наименование характеристики	Значение характеристики

1	2	3
1.	Вид объекта недвижимости	Здание
2.	Ранее присвоенный государственный учетный номер (инвентарный) здания, сооружения, объекта незавершенного строительства	—
3.	Кадастровый номер земельного участка (земельных участков), в границах которого (которых) расположены здание, сооружение, объект незавершенного строительства	24:11:0000000:26774
4.	Уникальный учетный номер кадастрового квартала, в границах которого расположены здание, сооружение, объект незавершенного строительства	24:11:0090102
5.	Адрес здания, сооружения, объекта незавершенного строительства	—
5.1.	Сведения о местоположении здания, сооружения, объекта незавершенного строительства (при отсутствии адреса) в структурированном в соответствии с федеральной информационной адресной системой виде	—
5.2.	Дополнительные сведения о местоположении	—
6.	Иные сведения	—

3. Пояснения к сведениям об объекте недвижимости с кадастровым номером 24:11:0090102:652 :

1.	—

1. Сведения о характерных точках контура объекта недвижимости с кадастровым номером 24:11:0090102:650 :

Система координат МСК-167 (24) Зона № 4

Обозначение характерных точек границ	Содержатся в Едином государственном реестре недвижимости			Определены в ходе выполнения комплексных кадастровых работ			Метод определения координат	Формулы, примененные для расчета средней квадратической погрешности определения координат характерных точек (Mt), м, с подставленными в такие формулы значениями и итоговые (вычисленные) значения Mt, м
	координаты, м		Радиус, м	координаты, м		Радиус, м		
	X	Y	R	X	Y	R		
1	2	3	4	5	6	7	8	9
н2846О	—	—	—	638 892,34	97 812,77	—	Метод спутниковых геодезических измерений (определений)	√(0,10^2 + 0,10^2) = 0,10
н2847О	—	—	—	638 890,19	97 812,60	—		

1	2	3	4	5	6	7	8	9
н2848О	—	—	—	638 890,48	97 808,74	—	Метод спутниковых геодезических измерений (определений)	√(0,10^2 + 0,10^2) = 0,10
н2849О	—	—	—	638 892,57	97 808,93	—		
н2846О	—	—	—	638 892,34	97 812,77	—		

2. Сведения о характеристиках объекта недвижимости с кадастровым номером 24:11:0090102:650 :

№ п/п	Наименование характеристики	Значение характеристики
1	2	3
1.	Вид объекта недвижимости	Здание
2.	Ранее присвоенный государственный учетный номер (инвентарный) здания, сооружения, объекта незавершенного строительства	—
3.	Кадастровый номер земельного участка (земельных участков), в границах которого (которых) расположены здание, сооружение, объект незавершенного строительства	24:11:0000000:26774
4.	Уникальный учетный номер кадастрового квартала, в границах которого расположены здание, сооружение, объект незавершенного строительства	24:11:0090102
5.	Адрес здания, сооружения, объекта незавершенного строительства	—
5.1.	Сведения о местоположении здания, сооружения, объекта незавершенного строительства (при отсутствии адреса) в структурированном в соответствии с федеральной информационной адресной системой виде	—
5.2.	Дополнительные сведения о местоположении	—
6.	Иные сведения	—

3. Пояснения к сведениям об объекте недвижимости с кадастровым номером 24:11:0090102:650 :

1.	—

1. Сведения о характерных точках контура объекта недвижимости с кадастровым номером 24:11:0090102:689 :

Система координат МСК-167 (24) Зона № 4

Обозначение характерных точек границ	Содержатся в Едином государственном реестре недвижимости			Определены в ходе выполнения комплексных кадастровых работ			Метод определения координат	Формулы, примененные для расчета средней квадратической погрешности определения координат характерных точек (Mt), м, с подставленными в такие формулы значениями и итоговые (вычисленные) значения Mt, м
	координаты, м		Радиус, м	координаты, м		Радиус, м		
	X	Y	R	X	Y	R		
1	2	3	4	5	6	7	8	9
н2851О	—	—	—	638 908,35	97 822,14	—	Метод спутниковых геодезических измерений (определений)	√(0,10^2 + 0,10^2) = 0,10
н2852О	—	—	—	638 907,62	97 827,65	—		
н2853О	—	—	—	638 902,48	97 826,96	—		
н2854О	—	—	—	638 903,21	97 821,46	—		
н2851О	—	—	—	638 908,35	97 822,14	—		

2. Сведения о характеристиках объекта недвижимости с кадастровым номером 24:11:0090102:689 :

№ п/п	Наименование характеристики	Значение характеристики
1	2	3
1.	Вид объекта недвижимости	Сооружение
2.	Ранее присвоенный государственный учетный номер (инвентарный) здания, сооружения, объекта незавершенного строительства	—
3.	Кадастровый номер земельного участка (земельных участков), в границах которого (которых) расположены здание, сооружение, объект незавершенного строительства	24:11:0000000:26774, 24:11:0000000:26651
4.	Уникальный учетный номер кадастрового квартала, в границах которого расположены здание, сооружение, объект незавершенного строительства	24:11:0090102

1	2	3
5.	Адрес здания, сооружения, объекта незавершенного строительства	—
5.1.	Сведения о местоположении здания, сооружения, объекта незавершенного строительства (при отсутствии адреса) в структурированном в соответствии с федеральной информационной адресной системой виде	—
5.2.	Дополнительные сведения о местоположении	—
6.	Иные сведения	—

3. Пояснения к сведениям об объекте недвижимости с кадастровым номером 24:11:0090102:689 :

1.	—

1. Сведения о характерных точках контура объекта недвижимости с кадастровым номером 24:11:0090102:695 :

Система координат МСК-167 (24) Зона № 4

Обозначение характерных точек границ	Содержатся в Едином государственном реестре недвижимости			Определены в ходе выполнения комплексных кадастровых работ			Метод определения координат	Формулы, примененные для расчета средней квадратической погрешности определения координат характерных точек (Mt), м, с подставленными в такие формулы значениями и итоговые (вычисленные) значения Mt, м
	координаты, м		Радиус, м	координаты, м		Радиус, м		
	X	Y	R	X	Y	R		
1	2	3	4	5	6	7	8	9
н2855О	—	—	—	638 524,01	97 926,78	—	Метод спутниковых геодезических измерений (определений)	√(0,10^2 + 0,10^2) = 0,10
н2856О	—	—	—	638 524,01	97 940,90	—		
н2857О	—	—	—	638 520,28	97 940,90	—		
н2858О	—	—	—	638 520,28	97 926,78	—		
н2855О	—	—	—	638 524,01	97 926,78	—		

2. Сведения о характеристиках объекта недвижимости с кадастровым номером 24:11:0090102:695 :

№ п/п	Наименование характеристики	Значение характеристики
1	2	3
1.	Вид объекта недвижимости	Здание

1	2	3
2.	Ранее присвоенный государственный учетный номер (инвентарный) здания, сооружения, объекта незавершенного строительства	—
3.	Кадастровый номер земельного участка (земельных участков), в границах которого (которых) расположены здание, сооружение, объект незавершенного строительства	24:11:0090102:66
4.	Уникальный учетный номер кадастрового квартала, в границах которого расположены здание, сооружение, объект незавершенного строительства	24:11:0090102
5.	Адрес здания, сооружения, объекта незавершенного строительства	—
5.1.	Сведения о местоположении здания, сооружения, объекта незавершенного строительства (при отсутствии адреса) в структурированном в соответствии с федеральной информационной адресной системой виде	—
5.2.	Дополнительные сведения о местоположении	—
6.	Иные сведения	—

3. Пояснения к сведениям об объекте недвижимости с кадастровым номером 24:11:0090102:695 :

1.	—

1. Сведения о характерных точках контура объекта недвижимости с кадастровым номером 24:11:0090102:694 :

Система координат МСК-167 (24) Зона № 4

Обозначение характерных точек границ	Содержатся в Едином государственном реестре недвижимости			Определены в ходе выполнения комплексных кадастровых работ			Метод определения координат	Формулы, примененные для расчета средней квадратической погрешности определения координат характерных точек (Mt), м, с подставленными в такие формулы значениями и итоговые (вычисленные) значения Mt, м
	координаты, м		Радиус, м	координаты, м		Радиус, м		
	X	Y	R	X	Y	R		
1	2	3	4	5	6	7	8	9
н2859О	—	—	—	638 523,98	97 920,82	—	Метод спутниковых геодезических измерений (определений)	√(0,10^2 + 0,10^2) = 0,10
н2860О	—	—	—	638 524,01	97 926,78	—		
н2861О	—	—	—	638 520,28	97 926,78	—		

1	2	3	4	5	6	7	8	9
н2862О	—	—	—	638 520,33	97 920,82	—	Метод спутниковых геодезических измерений (определений)	√(0,10^2 + 0,10^2) = 0,10
н2859О	—	—	—	638 523,98	97 920,82	—		

2. Сведения о характеристиках объекта недвижимости с кадастровым номером 24:11:0090102:694 :

№ п/п	Наименование характеристики	Значение характеристики
1	2	3
1.	Вид объекта недвижимости	Здание
2.	Ранее присвоенный государственный учетный номер (инвентарный) здания, сооружения, объекта незавершенного строительства	—
3.	Кадастровый номер земельного участка (земельных участков), в границах которого (которых) расположены здание, сооружение, объект незавершенного строительства	24:11:0090102:66
4.	Уникальный учетный номер кадастрового квартала, в границах которого расположены здание, сооружение, объект незавершенного строительства	24:11:0090102
5.	Адрес здания, сооружения, объекта незавершенного строительства	—
5.1.	Сведения о местоположении здания, сооружения, объекта незавершенного строительства (при отсутствии адреса) в структурированном в соответствии с федеральной информационной адресной системой виде	—
5.2.	Дополнительные сведения о местоположении	—
6.	Иные сведения	—

3. Пояснения к сведениям об объекте недвижимости с кадастровым номером 24:11:0090102:694 :

1.	—

1. Сведения о характерных точках контура объекта недвижимости с кадастровым номером 24:11:0090102:733 :

Система координат МСК-167 (24) Зона № 4

Обозначение характерных точек границ	Содержатся в Едином государственном реестре недвижимости			Определены в ходе выполнения комплексных кадастровых работ			Метод определения координат	Формулы, примененные для расчета средней квадратической погрешности определения координат характерных точек (Mt), м, с подставленными в такие формулы значениями и итоговые (вычисленные) значения Mt, м
	координаты, м		Радиус, м	координаты, м		Радиус, м		
	X	Y	R	X	Y	R		
1	2	3	4	5	6	7	8	9
н2867О	—	—	—	638 860,33	97 481,09	—	Метод спутниковых геодезических измерений (определений)	√(0,10^2 + 0,10^2) = 0,10
н2868О	—	—	—	638 863,16	97 504,89	—		
н2869О	—	—	—	638 854,59	97 505,91	—		
н2870О	—	—	—	638 851,76	97 482,11	—		
н2867О	—	—	—	638 860,33	97 481,09	—		

2. Сведения о характеристиках объекта недвижимости с кадастровым номером 24:11:0090102:733 :

№ п/п	Наименование характеристики	Значение характеристики
1	2	3
1.	Вид объекта недвижимости	Здание
2.	Ранее присвоенный государственный учетный номер (инвентарный) здания, сооружения, объекта незавершенного строительства	—
3.	Кадастровый номер земельного участка (земельных участков), в границах которого (которых) расположены здание, сооружение, объект незавершенного строительства	24:11:0090102:77
4.	Уникальный учетный номер кадастрового квартала, в границах которого расположены здание, сооружение, объект незавершенного строительства	24:11:0090102

1	2	3
5.	Адрес здания, сооружения, объекта незавершенного строительства	—
5.1.	Сведения о местоположении здания, сооружения, объекта незавершенного строительства (при отсутствии адреса) в структурированном в соответствии с федеральной информационной адресной системой виде	—
5.2.	Дополнительные сведения о местоположении	—
6.	Иные сведения	—

3. Пояснения к сведениям об объекте недвижимости с кадастровым номером 24:11:0090102:733 :

1.	—

1. Сведения о характерных точках контура объекта недвижимости с кадастровым номером 24:11:0000000:4004 :

Система координат МСК-167 (24) Зона № 4

Обозначение характерных точек границ	Содержатся в Едином государственном реестре недвижимости			Определены в ходе выполнения комплексных кадастровых работ			Метод определения координат	Формулы, примененные для расчета средней квадратической погрешности определения координат характерных точек (Mt), м, с подставленными в такие формулы значениями и итоговые (вычисленные) значения Mt, м
	координаты, м		Радиус, м	координаты, м		Радиус, м		
	X	Y	R	X	Y	R		
1	2	3	4	5	6	7	8	9
н2871О	—	—	—	638 621,16	97 921,41	—	Метод спутниковых геодезических измерений (определений)	√(0,10^2 + 0,10^2) = 0,10
н2872О	—	—	—	638 621,16	97 927,43	—		
н2873О	—	—	—	638 616,12	97 927,43	—		
н2874О	—	—	—	638 616,12	97 921,41	—		
н2871О	—	—	—	638 621,16	97 921,41	—		

2. Сведения о характеристиках объекта недвижимости с кадастровым номером 24:11:0000000:4004 :

№ п/п	Наименование характеристики	Значение характеристики
1	2	3
1.	Вид объекта недвижимости	Здание

1	2	3
2.	Ранее присвоенный государственный учетный номер (инвентарный) здания, сооружения, объекта незавершенного строительства	—
3.	Кадастровый номер земельного участка (земельных участков), в границах которого (которых) расположены здание, сооружение, объект незавершенного строительства	24:11:0090102:53
4.	Уникальный учетный номер кадастрового квартала, в границах которого расположены здание, сооружение, объект незавершенного строительства	24:11:0090102
5.	Адрес здания, сооружения, объекта незавершенного строительства	—
5.1.	Сведения о местоположении здания, сооружения, объекта незавершенного строительства (при отсутствии адреса) в структурированном в соответствии с федеральной информационной адресной системой виде	—
5.2.	Дополнительные сведения о местоположении	—
6.	Иные сведения	—

3. Пояснения к сведениям об объекте недвижимости с кадастровым номером 24:11:0000000:4004 :

1.	—

1. Сведения о характерных точках контура объекта недвижимости с кадастровым номером 24:11:0090102:698 :

Система координат МСК-167 (24) Зона № 4

Обозначение характерных точек границ	Содержатся в Едином государственном реестре недвижимости			Определены в ходе выполнения комплексных кадастровых работ			Метод определения координат	Формулы, примененные для расчета средней квадратической погрешности определения координат характерных точек (Mt), м, с подставленными в такие формулы значениями и итоговые (вычисленные) значения Mt, м
	координаты, м		Радиус, м	координаты, м		Радиус, м		
	X	Y	R	X	Y	R		
1	2	3	4	5	6	7	8	9
н2875О	—	—	—	638 761,08	97 512,31	—	Метод спутниковых геодезических измерений (определений)	√(0,10^2 + 0,10^2) = 0,10
н2876О	—	—	—	638 762,34	97 523,01	—		
н2877О	—	—	—	638 756,65	97 523,68	—		

1	2	3	4	5	6	7	8	9
н2878О	—	—	—	638 755,40	97 512,97	—	Метод спутниковых геодезических измерений (определений)	√(0,10^2 + 0,10^2) = 0,10
н2875О	—	—	—	638 761,08	97 512,31	—		

2. Сведения о характеристиках объекта недвижимости с кадастровым номером 24:11:0090102:698 :

№ п/п	Наименование характеристики	Значение характеристики
1	2	3
1.	Вид объекта недвижимости	Здание
2.	Ранее присвоенный государственный учетный номер (инвентарный) здания, сооружения, объекта незавершенного строительства	—
3.	Кадастровый номер земельного участка (земельных участков), в границах которого (которых) расположены здание, сооружение, объект незавершенного строительства	24:11:0090102:225
4.	Уникальный учетный номер кадастрового квартала, в границах которого расположены здание, сооружение, объект незавершенного строительства	24:11:0090102
5.	Адрес здания, сооружения, объекта незавершенного строительства	—
5.1.	Сведения о местоположении здания, сооружения, объекта незавершенного строительства (при отсутствии адреса) в структурированном в соответствии с федеральной информационной адресной системой виде	—
5.2.	Дополнительные сведения о местоположении	—
6.	Иные сведения	—

3. Пояснения к сведениям об объекте недвижимости с кадастровым номером 24:11:0090102:698 :

1.	—

1. Сведения о характерных точках контура объекта недвижимости с кадастровым номером 24:11:0090102:699 :

Система координат МСК-167 (24) Зона № 4

Обозначение характерных точек границ	Содержатся в Едином государственном реестре недвижимости			Определены в ходе выполнения комплексных кадастровых работ			Метод определения координат	Формулы, примененные для расчета средней квадратической погрешности определения координат характерных точек (Mt), м, с подставленными в такие формулы значениями и итоговые (вычисленные) значения Mt, м
	координаты, м		Радиус, м	координаты, м		Радиус, м		
	X	Y	R	X	Y	R		
1	2	3	4	5	6	7	8	9
н2879О	—	—	—	638 630,63	97 568,34	—	Метод спутниковых геодезических измерений (определений)	√(0,10^2 + 0,10^2) = 0,10
н2880О	—	—	—	638 632,39	97 578,78	—		
н2881О	—	—	—	638 600,43	97 584,18	—		
н2882О	—	—	—	638 598,67	97 573,74	—		
н2879О	—	—	—	638 630,63	97 568,34	—		

2. Сведения о характеристиках объекта недвижимости с кадастровым номером 24:11:0090102:699 :

№ п/п	Наименование характеристики	Значение характеристики
1	2	3
1.	Вид объекта недвижимости	Здание
2.	Ранее присвоенный государственный учетный номер (инвентарный) здания, сооружения, объекта незавершенного строительства	—
3.	Кадастровый номер земельного участка (земельных участков), в границах которого (которых) расположены здание, сооружение, объект незавершенного строительства	24:11:0090102:225
4.	Уникальный учетный номер кадастрового квартала, в границах которого расположены здание, сооружение, объект незавершенного строительства	24:11:0090102

1	2	3
5.	Адрес здания, сооружения, объекта незавершенного строительства	—
5.1.	Сведения о местоположении здания, сооружения, объекта незавершенного строительства (при отсутствии адреса) в структурированном в соответствии с федеральной информационной адресной системой виде	—
5.2.	Дополнительные сведения о местоположении	—
6.	Иные сведения	—

3. Пояснения к сведениям об объекте недвижимости с кадастровым номером 24:11:0090102:699 :

1.	—

1. Сведения о характерных точках контура объекта недвижимости с кадастровым номером 24:11:0090102:700 :

Система координат МСК-167 (24) Зона № 4

Обозначение характерных точек границ	Содержатся в Едином государственном реестре недвижимости			Определены в ходе выполнения комплексных кадастровых работ			Метод определения координат	Формулы, примененные для расчета средней квадратической погрешности определения координат характерных точек (Mt), м, с подставленными в такие формулы значениями и итоговые (вычисленные) значения Mt, м
	координаты, м		Радиус, м	координаты, м		Радиус, м		
	X	Y	R	X	Y	R		
1	2	3	4	5	6	7	8	9
н2883О	—	—	—	638 815,60	97 486,65	—	Метод спутниковых геодезических измерений (определений)	√(0,10^2 + 0,10^2) = 0,10
н2884О	—	—	—	638 817,80	97 508,41	—		
н2885О	—	—	—	638 811,38	97 509,06	—		
н2886О	—	—	—	638 809,18	97 487,29	—		
н2883О	—	—	—	638 815,60	97 486,65	—		

2. Сведения о характеристиках объекта недвижимости с кадастровым номером 24:11:0090102:700 :

№ п/п	Наименование характеристики	Значение характеристики
1	2	3
1.	Вид объекта недвижимости	Здание

1	2	3
2.	Ранее присвоенный государственный учетный номер (инвентарный) здания, сооружения, объекта незавершенного строительства	—
3.	Кадастровый номер земельного участка (земельных участков), в границах которого (которых) расположены здание, сооружение, объект незавершенного строительства	24:11:0090102:225
4.	Уникальный учетный номер кадастрового квартала, в границах которого расположены здание, сооружение, объект незавершенного строительства	24:11:0090102
5.	Адрес здания, сооружения, объекта незавершенного строительства	—
5.1.	Сведения о местоположении здания, сооружения, объекта незавершенного строительства (при отсутствии адреса) в структурированном в соответствии с федеральной информационной адресной системой виде	—
5.2.	Дополнительные сведения о местоположении	—
6.	Иные сведения	—

3. Пояснения к сведениям об объекте недвижимости с кадастровым номером 24:11:0090102:700 :

1.	—

1. Сведения о характерных точках контура объекта недвижимости с кадастровым номером 24:11:0090102:701 :

Система координат МСК-167 (24) Зона № 4

Обозначение характерных точек границ	Содержатся в Едином государственном реестре недвижимости			Определены в ходе выполнения комплексных кадастровых работ			Метод определения координат	Формулы, примененные для расчета средней квадратической погрешности определения координат характерных точек (Mt), м, с подставленными в такие формулы значениями и итоговые (вычисленные) значения Mt, м
	координаты, м		Радиус, м	координаты, м		Радиус, м		
	X	Y	R	X	Y	R		
1	2	3	4	5	6	7	8	9
н2887О	—	—	—	638 785,49	97 408,48	—	Метод спутниковых геодезических измерений (определений)	√(0,10^2 + 0,10^2) = 0,10
н2888О	—	—	—	638 786,31	97 416,67	—		
н2889О	—	—	—	638 763,19	97 418,97	—		

1	2	3	4	5	6	7	8	9
н2890О	—	—	—	638 762,38	97 410,77	—	Метод спутниковых геодезических измерений (определений)	√(0,10^2 + 0,10^2) = 0,10
н2887О	—	—	—	638 785,49	97 408,48	—		

2. Сведения о характеристиках объекта недвижимости с кадастровым номером 24:11:0090102:701 :

№ п/п	Наименование характеристики	Значение характеристики
1	2	3
1.	Вид объекта недвижимости	Здание
2.	Ранее присвоенный государственный учетный номер (инвентарный) здания, сооружения, объекта незавершенного строительства	—
3.	Кадастровый номер земельного участка (земельных участков), в границах которого (которых) расположены здание, сооружение, объект незавершенного строительства	24:11:0090102:225
4.	Уникальный учетный номер кадастрового квартала, в границах которого расположены здание, сооружение, объект незавершенного строительства	24:11:0090102
5.	Адрес здания, сооружения, объекта незавершенного строительства	—
5.1.	Сведения о местоположении здания, сооружения, объекта незавершенного строительства (при отсутствии адреса) в структурированном в соответствии с федеральной информационной адресной системой виде	—
5.2.	Дополнительные сведения о местоположении	—
6.	Иные сведения	—

3. Пояснения к сведениям об объекте недвижимости с кадастровым номером 24:11:0090102:701 :

1.	—

1. Сведения о характерных точках контура объекта недвижимости с кадастровым номером 24:11:0090102:702 :

Система координат МСК-167 (24) Зона № 4

Обозначение характерных точек границ	Содержатся в Едином государственном реестре недвижимости			Определены в ходе выполнения комплексных кадастровых работ			Метод определения координат	Формулы, примененные для расчета средней квадратической погрешности определения координат характерных точек (Mt), м, с подставленными в такие формулы значениями и итоговые (вычисленные) значения Mt, м
	координаты, м		Радиус, м	координаты, м		Радиус, м		
	X	Y	R	X	Y	R		
1	2	3	4	5	6	7	8	9
н2891О	—	—	—	638 784,05	97 435,73	—	Метод спутниковых геодезических измерений (определений)	√(0,10^2 + 0,10^2) = 0,10
н2892О	—	—	—	638 787,02	97 465,32	—		
н2893О	—	—	—	638 775,67	97 466,26	—		
н2894О	—	—	—	638 772,93	97 436,42	—		
н2891О	—	—	—	638 784,05	97 435,73	—		

2. Сведения о характеристиках объекта недвижимости с кадастровым номером 24:11:0090102:702 :

№ п/п	Наименование характеристики	Значение характеристики
1	2	3
1.	Вид объекта недвижимости	Здание
2.	Ранее присвоенный государственный учетный номер (инвентарный) здания, сооружения, объекта незавершенного строительства	—
3.	Кадастровый номер земельного участка (земельных участков), в границах которого (которых) расположены здание, сооружение, объект незавершенного строительства	24:11:0090102:225
4.	Уникальный учетный номер кадастрового квартала, в границах которого расположены здание, сооружение, объект незавершенного строительства	24:11:0090102

1	2	3
5.	Адрес здания, сооружения, объекта незавершенного строительства	—
5.1.	Сведения о местоположении здания, сооружения, объекта незавершенного строительства (при отсутствии адреса) в структурированном в соответствии с федеральной информационной адресной системой виде	—
5.2.	Дополнительные сведения о местоположении	—
6.	Иные сведения	—

3. Пояснения к сведениям об объекте недвижимости с кадастровым номером 24:11:0090102:702 :

1.	—

1. Сведения о характерных точках контура объекта недвижимости с кадастровым номером 24:11:0090102:704 :

Система координат МСК-167 (24) Зона № 4

Обозначение характерных точек границ	Содержатся в Едином государственном реестре недвижимости			Определены в ходе выполнения комплексных кадастровых работ			Метод определения координат	Формулы, примененные для расчета средней квадратической погрешности определения координат характерных точек (Mt), м, с подставленными в такие формулы значениями и итоговые (вычисленные) значения Mt, м
	координаты, м		Радиус, м	координаты, м		Радиус, м		
	X	Y	R	X	Y	R		
1	2	3	4	5	6	7	8	9
н2895О	—	—	—	638 811,27	97 377,80	—	Метод спутниковых геодезических измерений (определений)	√(0,10^2 + 0,10^2) = 0,10
н2896О	—	—	—	638 812,17	97 385,69	—		
н2897О	—	—	—	638 808,32	97 386,13	—		
н2898О	—	—	—	638 807,42	97 378,23	—		
н2895О	—	—	—	638 811,27	97 377,80	—		

2. Сведения о характеристиках объекта недвижимости с кадастровым номером 24:11:0090102:704 :

№ п/п	Наименование характеристики	Значение характеристики
1	2	3
1.	Вид объекта недвижимости	Здание

1	2	3
2.	Ранее присвоенный государственный учетный номер (инвентарный) здания, сооружения, объекта незавершенного строительства	—
3.	Кадастровый номер земельного участка (земельных участков), в границах которого (которых) расположены здание, сооружение, объект незавершенного строительства	24:11:0090102:225
4.	Уникальный учетный номер кадастрового квартала, в границах которого расположены здание, сооружение, объект незавершенного строительства	24:11:0090102
5.	Адрес здания, сооружения, объекта незавершенного строительства	—
5.1.	Сведения о местоположении здания, сооружения, объекта незавершенного строительства (при отсутствии адреса) в структурированном в соответствии с федеральной информационной адресной системой виде	—
5.2.	Дополнительные сведения о местоположении	—
6.	Иные сведения	—

3. Пояснения к сведениям об объекте недвижимости с кадастровым номером 24:11:0090102:704 :

1.	—

1. Сведения о характерных точках контура объекта недвижимости с кадастровым номером 24:11:0090102:720 :

Система координат МСК-167 (24) Зона № 4

Обозначение характерных точек границ	Содержатся в Едином государственном реестре недвижимости			Определены в ходе выполнения комплексных кадастровых работ			Метод определения координат	Формулы, примененные для расчета средней квадратической погрешности определения координат характерных точек (Mt), м, с подставленными в такие формулы значениями и итоговые (вычисленные) значения Mt, м
	координаты, м		Радиус, м	координаты, м		Радиус, м		
	X	Y	R	X	Y	R		
1	2	3	4	5	6	7	8	9
н2899О	—	—	—	638 842,90	97 665,51	—	Метод спутниковых геодезических измерений (определений)	√(0,10^2 + 0,10^2) = 0,10
н2900О	—	—	—	638 844,90	97 684,51	—		
н2901О	—	—	—	638 827,37	97 686,35	—		

1	2	3	4	5	6	7	8	9
н2902О	—	—	—	638 825,38	97 667,36	—	Метод спутниковых геодезических измерений (определений)	√(0,10^2 + 0,10^2) = 0,10
н2899О	—	—	—	638 842,90	97 665,51	—		

2. Сведения о характеристиках объекта недвижимости с кадастровым номером 24:11:0090102:720 :

№ п/п	Наименование характеристики	Значение характеристики
1	2	3
1.	Вид объекта недвижимости	Здание
2.	Ранее присвоенный государственный учетный номер (инвентарный) здания, сооружения, объекта незавершенного строительства	—
3.	Кадастровый номер земельного участка (земельных участков), в границах которого (которых) расположены здание, сооружение, объект незавершенного строительства	24:11:0090102:225
4.	Уникальный учетный номер кадастрового квартала, в границах которого расположены здание, сооружение, объект незавершенного строительства	24:11:0090102
5.	Адрес здания, сооружения, объекта незавершенного строительства	—
5.1.	Сведения о местоположении здания, сооружения, объекта незавершенного строительства (при отсутствии адреса) в структурированном в соответствии с федеральной информационной адресной системой виде	—
5.2.	Дополнительные сведения о местоположении	—
6.	Иные сведения	—

3. Пояснения к сведениям об объекте недвижимости с кадастровым номером 24:11:0090102:720 :

1.	—

1. Сведения о характерных точках контура объекта недвижимости с кадастровым номером 24:11:0090102:731 :

Система координат МСК-167 (24) Зона № 4

Обозначение характерных точек границ	Содержатся в Едином государственном реестре недвижимости			Определены в ходе выполнения комплексных кадастровых работ			Метод определения координат	Формулы, примененные для расчета средней квадратической погрешности определения координат характерных точек (Mt), м, с подставленными в такие формулы значениями и итоговые (вычисленные) значения Mt, м
	координаты, м		Радиус, м	координаты, м		Радиус, м		
	X	Y	R	X	Y	R		
1	2	3	4	5	6	7	8	9
н2903О	—	—	—	638 679,49	97 329,14	—	Метод спутниковых геодезических измерений (определений)	√(0,10^2 + 0,10^2) = 0,10
н2904О	—	—	—	638 680,51	97 344,81	—		
н2905О	—	—	—	638 648,83	97 347,61	—		
н2906О	—	—	—	638 647,45	97 331,97	—		
н2907О	—	—	—	638 647,07	97 327,69	—		
н2908О	—	—	—	638 653,65	97 327,11	—		
н2909О	—	—	—	638 654,02	97 331,39	—		
н2903О	—	—	—	638 679,49	97 329,14	—		

2. Сведения о характеристиках объекта недвижимости с кадастровым номером 24:11:0090102:731 :

№ п/п	Наименование характеристики	Значение характеристики
1	2	3
1.	Вид объекта недвижимости	Здание
2.	Ранее присвоенный государственный учетный номер (инвентарный) здания, сооружения, объекта незавершенного строительства	—
3.	Кадастровый номер земельного участка (земельных участков), в границах которого (которых) расположены здание, сооружение, объект незавершенного строительства	24:11:0090102:225

1	2	3
4.	Уникальный учетный номер кадастрового квартала, в границах которого расположены здание, сооружение, объект незавершенного строительства	24:11:0090102
5.	Адрес здания, сооружения, объекта незавершенного строительства	—
5.1.	Сведения о местоположении здания, сооружения, объекта незавершенного строительства (при отсутствии адреса) в структурированном в соответствии с федеральной информационной адресной системой виде	—
5.2.	Дополнительные сведения о местоположении	—
6.	Иные сведения	—

3. Пояснения к сведениям об объекте недвижимости с кадастровым номером 24:11:0090102:731 :

1.	—

1. Сведения о характерных точках контура объекта недвижимости с кадастровым номером 24:11:0090102:732 :

Система координат МСК-167 (24) Зона № 4

Обозначение характерных точек границ	Содержатся в Едином государственном реестре недвижимости			Определены в ходе выполнения комплексных кадастровых работ			Метод определения координат	Формулы, примененные для расчета средней квадратической погрешности определения координат характерных точек (Mt), м, с подставленными в такие формулы значениями и итоговые (вычисленные) значения Mt, м
	координаты, м		Радиус, м	координаты, м		Радиус, м		
	X	Y	R	X	Y	R		
1	2	3	4	5	6	7	8	9
н2910О	—	—	—	638 754,99	97 443,34	—	Метод спутниковых геодезических измерений (определений)	√(0,10^2 + 0,10^2) = 0,10
н2911О	—	—	—	638 756,88	97 464,65	—		
н2912О	—	—	—	638 752,44	97 465,04	—		
н2913О	—	—	—	638 750,55	97 443,73	—		
н2910О	—	—	—	638 754,99	97 443,34	—		

2. Сведения о характеристиках объекта недвижимости с кадастровым номером 24:11:0090102:732 :

№ п/п	Наименование характеристики	Значение характеристики
1	2	3
1.	Вид объекта недвижимости	Здание
2.	Ранее присвоенный государственный учетный номер (инвентарный) здания, сооружения, объекта незавершенного строительства	—
3.	Кадастровый номер земельного участка (земельных участков), в границах которого (которых) расположены здание, сооружение, объект незавершенного строительства	24:11:0090102:225
4.	Уникальный учетный номер кадастрового квартала, в границах которого расположены здание, сооружение, объект незавершенного строительства	24:11:0090102
5.	Адрес здания, сооружения, объекта незавершенного строительства	—
5.1.	Сведения о местоположении здания, сооружения, объекта незавершенного строительства (при отсутствии адреса) в структурированном в соответствии с федеральной информационной адресной системой виде	—
5.2.	Дополнительные сведения о местоположении	—
6.	Иные сведения	—

3. Пояснения к сведениям об объекте недвижимости с кадастровым номером 24:11:0090102:732 :

1.	—

1. Сведения о характерных точках контура объекта недвижимости с кадастровым номером 24:11:0090102:736 :

Система координат МСК-167 (24) Зона № 4

Обозначение характерных точек границ	Содержатся в Едином государственном реестре недвижимости			Определены в ходе выполнения комплексных кадастровых работ			Метод определения координат	Формулы, примененные для расчета средней квадратической погрешности определения координат характерных точек (Mt), м, с подставленными в такие формулы значениями и итоговые (вычисленные) значения Mt, м
	координаты, м		Радиус, м	координаты, м		Радиус, м		
	X	Y	R	X	Y	R		
1	2	3	4	5	6	7	8	9
н2914О	—	—	—	638 701,41	97 451,53	—	Метод спутниковых геодезических измерений (определений)	√(0,10^2 + 0,10^2) = 0,10

1	2	3	4	5	6	7	8	9
н2915О	—	—	—	638 703,89	97 483,80	—	Метод спутниковых геодезических измерений (определений)	√(0,10^2 + 0,10^2) = 0,10
н2916О	—	—	—	638 661,39	97 488,35	—		
н2917О	—	—	—	638 657,95	97 456,19	—		
н2918О	—	—	—	638 665,14	97 455,42	—		
н2919О	—	—	—	638 667,34	97 475,97	—		
н2920О	—	—	—	638 697,18	97 473,05	—		
н2921О	—	—	—	638 695,56	97 451,98	—		
н2914О	—	—	—	638 701,41	97 451,53	—		

2. Сведения о характеристиках объекта недвижимости с кадастровым номером 24:11:0090102:736 :

№ п/п	Наименование характеристики	Значение характеристики
1	2	3
1.	Вид объекта недвижимости	Здание
2.	Ранее присвоенный государственный учетный номер (инвентарный) здания, сооружения, объекта незавершенного строительства	—
3.	Кадастровый номер земельного участка (земельных участков), в границах которого (которых) расположены здание, сооружение, объект незавершенного строительства	24:11:0090102:225
4.	Уникальный учетный номер кадастрового квартала, в границах которого расположены здание, сооружение, объект незавершенного строительства	24:11:0090102

1	2	3
5.	Адрес здания, сооружения, объекта незавершенного строительства	—
5.1.	Сведения о местоположении здания, сооружения, объекта незавершенного строительства (при отсутствии адреса) в структурированном в соответствии с федеральной информационной адресной системой виде	—
5.2.	Дополнительные сведения о местоположении	—
6.	Иные сведения	—

3. Пояснения к сведениям об объекте недвижимости с кадастровым номером 24:11:0090102:736 :

1.	—

1. Сведения о характерных точках контура объекта недвижимости с кадастровым номером 24:11:0090102:976 :

Система координат МСК-167 (24) Зона № 4

Обозначение характерных точек границ	Содержатся в Едином государственном реестре недвижимости			Определены в ходе выполнения комплексных кадастровых работ			Метод определения координат	Формулы, примененные для расчета средней квадратической погрешности определения координат характерных точек (Mt), м, с подставленными в такие формулы значениями и итоговые (вычисленные) значения Mt, м
	координаты, м		Радиус, м	координаты, м		Радиус, м		
	X	Y	R	X	Y	R		
1	2	3	4	5	6	7	8	9
н2922О	—	—	—	638 720,19	97 750,65	—	Метод спутниковых геодезических измерений (определений)	√(0,10^2 + 0,10^2) = 0,10
н2923О	—	—	—	638 721,04	97 758,69	—		
н2924О	—	—	—	638 715,47	97 759,19	—		
н2925О	—	—	—	638 714,73	97 750,97	—		
н2922О	—	—	—	638 720,19	97 750,65	—		

2. Сведения о характеристиках объекта недвижимости с кадастровым номером 24:11:0090102:976 :

№ п/п	Наименование характеристики	Значение характеристики
1	2	3
1.	Вид объекта недвижимости	Здание

1	2	3
2.	Ранее присвоенный государственный учетный номер (инвентарный) здания, сооружения, объекта незавершенного строительства	—
3.	Кадастровый номер земельного участка (земельных участков), в границах которого (которых) расположены здание, сооружение, объект незавершенного строительства	—
4.	Уникальный учетный номер кадастрового квартала, в границах которого расположены здание, сооружение, объект незавершенного строительства	24:11:0090102
5.	Адрес здания, сооружения, объекта незавершенного строительства	—
5.1.	Сведения о местоположении здания, сооружения, объекта незавершенного строительства (при отсутствии адреса) в структурированном в соответствии с федеральной информационной адресной системой виде	—
5.2.	Дополнительные сведения о местоположении	—
6.	Иные сведения	—

3. Пояснения к сведениям об объекте недвижимости с кадастровым номером 24:11:0090102:976 :

1.	—

1. Сведения о характерных точках контура объекта недвижимости с кадастровым номером 24:11:0090102:738 :

Система координат МСК-167 (24) Зона № 4

Обозначение характерных точек границ	Содержатся в Едином государственном реестре недвижимости			Определены в ходе выполнения комплексных кадастровых работ			Метод определения координат	Формулы, примененные для расчета средней квадратической погрешности определения координат характерных точек (Mt), м, с подставленными в такие формулы значениями и итоговые (вычисленные) значения Mt, м
	координаты, м		Радиус, м	координаты, м		Радиус, м		
	X	Y	R	X	Y	R		
1	2	3	4	5	6	7	8	9
н2926О	—	—	—	638 650,70	97 665,30	—	Метод спутниковых геодезических измерений (определений)	√(0,10^2 + 0,10^2) = 0,10
н2927О	—	—	—	638 651,93	97 676,18	—		
н2928О	—	—	—	638 649,91	97 676,41	—		

1	2	3	4	5	6	7	8	9
н2929О	—	—	—	638 651,20	97 687,87	—	Метод спутниковых геодезических измерений (определений)	√(0,10^2 + 0,10^2) = 0,10
н2930О	—	—	—	638 621,55	97 690,37	—		
н2931О	—	—	—	638 623,79	97 716,86	—		
н2932О	—	—	—	638 613,82	97 717,70	—		
н2933О	—	—	—	638 611,08	97 685,26	—		
н2934О	—	—	—	638 620,18	97 684,49	—		
н2935О	—	—	—	638 618,97	97 670,23	—		
н2936О	—	—	—	638 624,42	97 669,77	—		
н2937О	—	—	—	638 624,26	97 667,87	—		
н2926О	—	—	—	638 650,70	97 665,30	—		

2. Сведения о характеристиках объекта недвижимости с кадастровым номером 24:11:0090102:738 :

№ п/п	Наименование характеристики	Значение характеристики
1	2	3
1.	Вид объекта недвижимости	Здание
2.	Ранее присвоенный государственный учетный номер (инвентарный) здания, сооружения, объекта незавершенного строительства	—
3.	Кадастровый номер земельного участка (земельных участков), в границах которого (которых) расположены здание, сооружение, объект незавершенного строительства	24:11:0090102:225
4.	Уникальный учетный номер кадастрового квартала, в границах которого расположены здание, сооружение, объект незавершенного строительства	24:11:0090102

1	2	3
5.	Адрес здания, сооружения, объекта незавершенного строительства	—
5.1.	Сведения о местоположении здания, сооружения, объекта незавершенного строительства (при отсутствии адреса) в структурированном в соответствии с федеральной информационной адресной системой виде	—
5.2.	Дополнительные сведения о местоположении	—
6.	Иные сведения	—

3. Пояснения к сведениям об объекте недвижимости с кадастровым номером 24:11:0090102:738 :

1.	—

1. Сведения о характерных точках контура объекта недвижимости с кадастровым номером 24:11:0090102:742 :

Система координат МСК-167 (24) Зона № 4

Обозначение характерных точек границ	Содержатся в Едином государственном реестре недвижимости			Определены в ходе выполнения комплексных кадастровых работ			Метод определения координат	Формулы, примененные для расчета средней квадратической погрешности определения координат характерных точек (Mt), м, с подставленными в такие формулы значениями и итоговые (вычисленные) значения Mt, м
	координаты, м		Радиус, м	координаты, м		Радиус, м		
	X	Y	R	X	Y	R		
1	2	3	4	5	6	7	8	9
н2938О	—	—	—	638 805,68	97 627,69	—	Метод спутниковых геодезических измерений (определений)	√(0,10^2 + 0,10^2) = 0,10
н2939О	—	—	—	638 812,00	97 689,22	—		
н2940О	—	—	—	638 795,02	97 690,97	—		
н2941О	—	—	—	638 788,70	97 629,43	—		
н2938О	—	—	—	638 805,68	97 627,69	—		

2. Сведения о характеристиках объекта недвижимости с кадастровым номером 24:11:0090102:742 :

№ п/п	Наименование характеристики	Значение характеристики
1	2	3
1.	Вид объекта недвижимости	Здание

1	2	3
2.	Ранее присвоенный государственный учетный номер (инвентарный) здания, сооружения, объекта незавершенного строительства	—
3.	Кадастровый номер земельного участка (земельных участков), в границах которого (которых) расположены здание, сооружение, объект незавершенного строительства	24:11:0090102:225
4.	Уникальный учетный номер кадастрового квартала, в границах которого расположены здание, сооружение, объект незавершенного строительства	24:11:0090102
5.	Адрес здания, сооружения, объекта незавершенного строительства	—
5.1.	Сведения о местоположении здания, сооружения, объекта незавершенного строительства (при отсутствии адреса) в структурированном в соответствии с федеральной информационной адресной системой виде	—
5.2.	Дополнительные сведения о местоположении	—
6.	Иные сведения	—

3. Пояснения к сведениям об объекте недвижимости с кадастровым номером 24:11:0090102:742 :

1.	—

1. Сведения о характерных точках контура объекта недвижимости с кадастровым номером 24:11:0090102:978 :

Система координат МСК-167 (24) Зона № 4

Обозначение характерных точек границ	Содержатся в Едином государственном реестре недвижимости			Определены в ходе выполнения комплексных кадастровых работ			Метод определения координат	Формулы, примененные для расчета средней квадратической погрешности определения координат характерных точек (Mt), м, с подставленными в такие формулы значениями и итоговые (вычисленные) значения Mt, м
	координаты, м		Радиус, м	координаты, м		Радиус, м		
	X	Y	R	X	Y	R		
1	2	3	4	5	6	7	8	9
н2942О	—	—	—	638 731,59	97 324,68	—	Метод спутниковых геодезических измерений (определений)	√(0,10^2 + 0,10^2) = 0,10
н2943О	—	—	—	638 733,04	97 339,52	—		
н2944О	—	—	—	638 702,01	97 343,47	—		

1	2	3	4	5	6	7	8	9
н2945О	—	—	—	638 699,51	97 324,41	—	Метод спутниковых геодезических измерений (определений)	√(0,10^2 + 0,10^2) = 0,10
н2946О	—	—	—	638 705,35	97 323,64	—		
н2947О	—	—	—	638 705,82	97 327,20	—		
н2942О	—	—	—	638 731,59	97 324,68	—		

2. Сведения о характеристиках объекта недвижимости с кадастровым номером 24:11:0090102:978 :

№ п/п	Наименование характеристики	Значение характеристики
1	2	3
1.	Вид объекта недвижимости	Здание
2.	Ранее присвоенный государственный учетный номер (инвентарный) здания, сооружения, объекта незавершенного строительства	—
3.	Кадастровый номер земельного участка (земельных участков), в границах которого (которых) расположены здание, сооружение, объект незавершенного строительства	24:11:0090102:225
4.	Уникальный учетный номер кадастрового квартала, в границах которого расположены здание, сооружение, объект незавершенного строительства	24:11:0090102
5.	Адрес здания, сооружения, объекта незавершенного строительства	—
5.1.	Сведения о местоположении здания, сооружения, объекта незавершенного строительства (при отсутствии адреса) в структурированном в соответствии с федеральной информационной адресной системой виде	—
5.2.	Дополнительные сведения о местоположении	—
6.	Иные сведения	—

3. Пояснения к сведениям об объекте недвижимости с кадастровым номером 24:11:0090102:978 :

1.	—

1. Сведения о характерных точках контура объекта недвижимости с кадастровым номером 24:11:0090102:746 :

Система координат МСК-167 (24) Зона № 4

Обозначение характерных точек границ	Содержатся в Едином государственном реестре недвижимости			Определены в ходе выполнения комплексных кадастровых работ			Метод определения координат	Формулы, примененные для расчета средней квадратической погрешности определения координат характерных точек (Mt), м, с подставленными в такие формулы значениями и итоговые (вычисленные) значения Mt, м
	координаты, м		Радиус, м	координаты, м		Радиус, м		
	X	Y	R	X	Y	R		
1	2	3	4	5	6	7	8	9
н2948О	—	—	—	638 726,79	97 413,63	—	Метод спутниковых геодезических измерений (определений)	√(0,10^2 + 0,10^2) = 0,10
н2949О	—	—	—	638 727,32	97 419,60	—		
н2950О	—	—	—	638 718,11	97 420,43	—		
н2951О	—	—	—	638 717,57	97 414,45	—		
н2948О	—	—	—	638 726,79	97 413,63	—		

2. Сведения о характеристиках объекта недвижимости с кадастровым номером 24:11:0090102:746 :

№ п/п	Наименование характеристики	Значение характеристики
1	2	3
1.	Вид объекта недвижимости	Здание
2.	Ранее присвоенный государственный учетный номер (инвентарный) здания, сооружения, объекта незавершенного строительства	—
3.	Кадастровый номер земельного участка (земельных участков), в границах которого (которых) расположены здание, сооружение, объект незавершенного строительства	24:11:0090102:225
4.	Уникальный учетный номер кадастрового квартала, в границах которого расположены здание, сооружение, объект незавершенного строительства	24:11:0090102

1	2	3
5.	Адрес здания, сооружения, объекта незавершенного строительства	—
5.1.	Сведения о местоположении здания, сооружения, объекта незавершенного строительства (при отсутствии адреса) в структурированном в соответствии с федеральной информационной адресной системой виде	—
5.2.	Дополнительные сведения о местоположении	—
6.	Иные сведения	—

3. Пояснения к сведениям об объекте недвижимости с кадастровым номером 24:11:0090102:746 :

1.	—

1. Сведения о характерных точках контура объекта недвижимости с кадастровым номером 24:11:0090102:748 :

Система координат МСК-167 (24) Зона № 4

Обозначение характерных точек границ	Содержатся в Едином государственном реестре недвижимости			Определены в ходе выполнения комплексных кадастровых работ			Метод определения координат	Формулы, примененные для расчета средней квадратической погрешности определения координат характерных точек (Mt), м, с подставленными в такие формулы значениями и итоговые (вычисленные) значения Mt, м
	координаты, м		Радиус, м	координаты, м		Радиус, м		
	X	Y	R	X	Y	R		
1	2	3	4	5	6	7	8	9
н2952О	—	—	—	638 780,10	97 599,85	—	Метод спутниковых геодезических измерений (определений)	√(0,10^2 + 0,10^2) = 0,10
н2953О	—	—	—	638 782,29	97 616,72	—		
н2954О	—	—	—	638 776,32	97 617,49	—		
н2955О	—	—	—	638 774,13	97 600,63	—		
н2952О	—	—	—	638 780,10	97 599,85	—		

2. Сведения о характеристиках объекта недвижимости с кадастровым номером 24:11:0090102:748 :

№ п/п	Наименование характеристики	Значение характеристики
1	2	3
1.	Вид объекта недвижимости	Здание

1	2	3
2.	Ранее присвоенный государственный учетный номер (инвентарный) здания, сооружения, объекта незавершенного строительства	—
3.	Кадастровый номер земельного участка (земельных участков), в границах которого (которых) расположены здание, сооружение, объект незавершенного строительства	24:11:0090102:225
4.	Уникальный учетный номер кадастрового квартала, в границах которого расположены здание, сооружение, объект незавершенного строительства	24:11:0090102
5.	Адрес здания, сооружения, объекта незавершенного строительства	—
5.1.	Сведения о местоположении здания, сооружения, объекта незавершенного строительства (при отсутствии адреса) в структурированном в соответствии с федеральной информационной адресной системой виде	—
5.2.	Дополнительные сведения о местоположении	—
6.	Иные сведения	—

3. Пояснения к сведениям об объекте недвижимости с кадастровым номером 24:11:0090102:748 :

1.	—

1. Сведения о характерных точках контура объекта недвижимости с кадастровым номером 24:11:0090102:749 :

Система координат МСК-167 (24) Зона № 4

Обозначение характерных точек границ	Содержатся в Едином государственном реестре недвижимости			Определены в ходе выполнения комплексных кадастровых работ			Метод определения координат	Формулы, примененные для расчета средней квадратической погрешности определения координат характерных точек (Mt), м, с подставленными в такие формулы значениями и итоговые (вычисленные) значения Mt, м
	координаты, м		Радиус, м	координаты, м		Радиус, м		
	X	Y	R	X	Y	R		
1	2	3	4	5	6	7	8	9
н2956О	—	—	—	638 760,07	97 705,80	—	Метод спутниковых геодезических измерений (определений)	√(0,10^2 + 0,10^2) = 0,10
н2957О	—	—	—	638 759,72	97 701,83	—		
н2958О	—	—	—	638 765,03	97 701,37	—		

1	2	3	4	5	6	7	8	9
н2959О	—	—	—	638 764,88	97 697,90	—	Метод спутниковых геодезических измерений (определений)	√(0,10^2 + 0,10^2) = 0,10
н2960О	—	—	—	638 759,69	97 698,34	—		
н2961О	—	—	—	638 759,29	97 693,53	—		
н2962О	—	—	—	638 719,47	97 696,78	—		
н2963О	—	—	—	638 718,04	97 679,29	—		
н2964О	—	—	—	638 751,16	97 675,73	—		
н2965О	—	—	—	638 750,77	97 672,13	—		
н2966О	—	—	—	638 755,67	97 671,63	—		
н2967О	—	—	—	638 755,23	97 667,24	—		
н2968О	—	—	—	638 750,51	97 667,71	—		
н2969О	—	—	—	638 750,20	97 664,64	—		
н2970О	—	—	—	638 674,89	97 670,43	—		
н2971О	—	—	—	638 674,89	97 674,44	—		
н2972О	—	—	—	638 671,29	97 674,73	—		
н2973О	—	—	—	638 671,50	97 678,06	—		
н2974О	—	—	—	638 675,29	97 677,81	—		
н2975О	—	—	—	638 675,80	97 682,89	—		

1	2	3	4	5	6	7	8	9
н2976О	—	—	—	638 708,13	97 679,60	—	Метод спутниковых геодезических измерений (определений)	√(0,10^2 + 0,10^2) = 0,10
н2977О	—	—	—	638 710,14	97 699,40	—		
н2978О	—	—	—	638 676,40	97 702,83	—		
н2979О	—	—	—	638 677,40	97 712,61	—		
н2956О	—	—	—	638 760,07	97 705,80	—		

2. Сведения о характеристиках объекта недвижимости с кадастровым номером 24:11:0090102:749 :

№ п/п	Наименование характеристики	Значение характеристики
1	2	3
1.	Вид объекта недвижимости	Здание
2.	Ранее присвоенный государственный учетный номер (инвентарный) здания, сооружения, объекта незавершенного строительства	—
3.	Кадастровый номер земельного участка (земельных участков), в границах которого (которых) расположены здание, сооружение, объект незавершенного строительства	24:11:0090102:225
4.	Уникальный учетный номер кадастрового квартала, в границах которого расположены здание, сооружение, объект незавершенного строительства	24:11:0090102
5.	Адрес здания, сооружения, объекта незавершенного строительства	—
5.1.	Сведения о местоположении здания, сооружения, объекта незавершенного строительства (при отсутствии адреса) в структурированном в соответствии с федеральной информационной адресной системой виде	—
5.2.	Дополнительные сведения о местоположении	—
6.	Иные сведения	—

3. Пояснения к сведениям об объекте недвижимости с кадастровым номером 24:11:0090102:749 :

1.	—

1. Сведения о характерных точках контура объекта недвижимости с кадастровым номером 24:11:0090102:743 :

Система координат МСК-167 (24) Зона № 4

Обозначение характерных точек границ	Содержатся в Едином государственном реестре недвижимости			Определены в ходе выполнения комплексных кадастровых работ			Метод определения координат	Формулы, примененные для расчета средней квадратической погрешности определения координат характерных точек (Mt), м, с подставленными в такие формулы значениями и итоговые (вычисленные) значения Mt, м
	координаты, м		Радиус, м	координаты, м		Радиус, м		
	X	Y	R	X	Y	R		
1	2	3	4	5	6	7	8	9
н2980О	—	—	—	638 593,46	97 491,96	—	Метод спутниковых геодезических измерений (определений)	√(0,10^2 + 0,10^2) = 0,10
н2981О	—	—	—	638 596,93	97 539,70	—		
н2982О	—	—	—	638 585,49	97 540,53	—		
н2983О	—	—	—	638 582,02	97 492,79	—		
н2980О	—	—	—	638 593,46	97 491,96	—		

2. Сведения о характеристиках объекта недвижимости с кадастровым номером 24:11:0090102:743 :

№ п/п	Наименование характеристики	Значение характеристики
1	2	3
1.	Вид объекта недвижимости	Здание
2.	Ранее присвоенный государственный учетный номер (инвентарный) здания, сооружения, объекта незавершенного строительства	—
3.	Кадастровый номер земельного участка (земельных участков), в границах которого (которых) расположены здание, сооружение, объект незавершенного строительства	24:11:0090102:225
4.	Уникальный учетный номер кадастрового квартала, в границах которого расположены здание, сооружение, объект незавершенного строительства	24:11:0090102

1	2	3
5.	Адрес здания, сооружения, объекта незавершенного строительства	—
5.1.	Сведения о местоположении здания, сооружения, объекта незавершенного строительства (при отсутствии адреса) в структурированном в соответствии с федеральной информационной адресной системой виде	—
5.2.	Дополнительные сведения о местоположении	—
6.	Иные сведения	—

3. Пояснения к сведениям об объекте недвижимости с кадастровым номером 24:11:0090102:743 :

1.	—

1. Сведения о характерных точках контура объекта недвижимости с кадастровым номером 24:11:0090102:750 :

Система координат МСК-167 (24) Зона № 4

Обозначение характерных точек границ	Содержатся в Едином государственном реестре недвижимости			Определены в ходе выполнения комплексных кадастровых работ			Метод определения координат	Формулы, примененные для расчета средней квадратической погрешности определения координат характерных точек (Mt), м, с подставленными в такие формулы значениями и итоговые (вычисленные) значения Mt, м
	координаты, м		Радиус, м	координаты, м		Радиус, м		
	X	Y	R	X	Y	R		
1	2	3	4	5	6	7	8	9
н2984О	—	—	—	638 841,11	97 405,32	—	Метод спутниковых геодезических измерений (определений)	√(0,10^2 + 0,10^2) = 0,10
н2985О	—	—	—	638 843,54	97 422,71	—		
н2986О	—	—	—	638 838,90	97 423,35	—		
н2987О	—	—	—	638 840,57	97 446,09	—		
н2988О	—	—	—	638 833,87	97 446,58	—		
н2989О	—	—	—	638 835,23	97 465,13	—		
н2990О	—	—	—	638 805,10	97 468,30	—		

1	2	3	4	5	6	7	8	9
н2991О	—	—	—	638 803,07	97 448,97	—	Метод спутниковых геодезических измерений (определений)	√(0,10^2 + 0,10^2) = 0,10
н2992О	—	—	—	638 826,73	97 446,48	—		
н2993О	—	—	—	638 823,68	97 407,76	—		
н2984О	—	—	—	638 841,11	97 405,32	—		

2. Сведения о характеристиках объекта недвижимости с кадастровым номером 24:11:0090102:750 :

№ п/п	Наименование характеристики	Значение характеристики
1	2	3
1.	Вид объекта недвижимости	Здание
2.	Ранее присвоенный государственный учетный номер (инвентарный) здания, сооружения, объекта незавершенного строительства	—
3.	Кадастровый номер земельного участка (земельных участков), в границах которого (которых) расположены здание, сооружение, объект незавершенного строительства	24:11:0090102:225
4.	Уникальный учетный номер кадастрового квартала, в границах которого расположены здание, сооружение, объект незавершенного строительства	24:11:0090102
5.	Адрес здания, сооружения, объекта незавершенного строительства	—
5.1.	Сведения о местоположении здания, сооружения, объекта незавершенного строительства (при отсутствии адреса) в структурированном в соответствии с федеральной информационной адресной системой виде	—
5.2.	Дополнительные сведения о местоположении	—
6.	Иные сведения	—

3. Пояснения к сведениям об объекте недвижимости с кадастровым номером 24:11:0090102:750 :

1.	—

1. Сведения о характерных точках контура объекта недвижимости с кадастровым номером 24:11:0090102:977 :

Система координат МСК-167 (24) Зона № 4

Обозначение характерных точек границ	Содержатся в Едином государственном реестре недвижимости			Определены в ходе выполнения комплексных кадастровых работ			Метод определения координат	Формулы, примененные для расчета средней квадратической погрешности определения координат характерных точек (Mt), м, с подставленными в такие формулы значениями и итоговые (вычисленные) значения Mt, м
	координаты, м		Радиус, м	координаты, м		Радиус, м		
	X	Y	R	X	Y	R		
1	2	3	4	5	6	7	8	9
н2994О	—	—	—	638 696,66	97 424,80	—	Метод спутниковых геодезических измерений (определений)	√(0,10^2 + 0,10^2) = 0,10
н2995О	—	—	—	638 697,65	97 434,20	—		
н2996О	—	—	—	638 662,04	97 437,97	—		
н2997О	—	—	—	638 661,05	97 428,57	—		
н2994О	—	—	—	638 696,66	97 424,80	—		

2. Сведения о характеристиках объекта недвижимости с кадастровым номером 24:11:0090102:977 :

№ п/п	Наименование характеристики	Значение характеристики
1	2	3
1.	Вид объекта недвижимости	Здание
2.	Ранее присвоенный государственный учетный номер (инвентарный) здания, сооружения, объекта незавершенного строительства	—
3.	Кадастровый номер земельного участка (земельных участков), в границах которого (которых) расположены здание, сооружение, объект незавершенного строительства	24:11:0090102:225
4.	Уникальный учетный номер кадастрового квартала, в границах которого расположены здание, сооружение, объект незавершенного строительства	24:11:0090102

1	2	3
5.	Адрес здания, сооружения, объекта незавершенного строительства	—
5.1.	Сведения о местоположении здания, сооружения, объекта незавершенного строительства (при отсутствии адреса) в структурированном в соответствии с федеральной информационной адресной системой виде	—
5.2.	Дополнительные сведения о местоположении	—
6.	Иные сведения	—

3. Пояснения к сведениям об объекте недвижимости с кадастровым номером 24:11:0090102:977 :

1.	—

1. Сведения о характерных точках контура объекта недвижимости с кадастровым номером 24:11:0090102:975 :

Система координат МСК-167 (24) Зона № 4

Обозначение характерных точек границ	Содержатся в Едином государственном реестре недвижимости			Определены в ходе выполнения комплексных кадастровых работ			Метод определения координат	Формулы, примененные для расчета средней квадратической погрешности определения координат характерных точек (Mt), м, с подставленными в такие формулы значениями и итоговые (вычисленные) значения Mt, м
	координаты, м		Радиус, м	координаты, м		Радиус, м		
	X	Y	R	X	Y	R		
1	2	3	4	5	6	7	8	9
н2998О	—	—	—	638 817,41	97 562,29	—	Метод спутниковых геодезических измерений (определений)	√(0,10^2 + 0,10^2) = 0,10
н2999О	—	—	—	638 818,65	97 571,06	—		
н3000О	—	—	—	638 801,83	97 573,44	—		
н3001О	—	—	—	638 800,59	97 564,67	—		
н2998О	—	—	—	638 817,41	97 562,29	—		

2. Сведения о характеристиках объекта недвижимости с кадастровым номером 24:11:0090102:975 :

№ п/п	Наименование характеристики	Значение характеристики
1	2	3
1.	Вид объекта недвижимости	Здание

1	2	3
2.	Ранее присвоенный государственный учетный номер (инвентарный) здания, сооружения, объекта незавершенного строительства	—
3.	Кадастровый номер земельного участка (земельных участков), в границах которого (которых) расположены здание, сооружение, объект незавершенного строительства	24:11:0090102:225
4.	Уникальный учетный номер кадастрового квартала, в границах которого расположены здание, сооружение, объект незавершенного строительства	24:11:0090102
5.	Адрес здания, сооружения, объекта незавершенного строительства	—
5.1.	Сведения о местоположении здания, сооружения, объекта незавершенного строительства (при отсутствии адреса) в структурированном в соответствии с федеральной информационной адресной системой виде	—
5.2.	Дополнительные сведения о местоположении	—
6.	Иные сведения	—

3. Пояснения к сведениям об объекте недвижимости с кадастровым номером 24:11:0090102:975 :

1.	—

1. Сведения о характерных точках контура объекта недвижимости с кадастровым номером 24:11:0090102:756 :

Система координат МСК-167 (24) Зона № 4

Обозначение характерных точек границ	Содержатся в Едином государственном реестре недвижимости			Определены в ходе выполнения комплексных кадастровых работ			Метод определения координат	Формулы, примененные для расчета средней квадратической погрешности определения координат характерных точек (Mt), м, с подставленными в такие формулы значениями и итоговые (вычисленные) значения Mt, м
	координаты, м		Радиус, м	координаты, м		Радиус, м		
	X	Y	R	X	Y	R		
1	2	3	4	5	6	7	8	9
н3002О	—	—	—	638 764,09	97 553,28	—	Метод спутниковых геодезических измерений (определений)	√(0,10^2 + 0,10^2) = 0,10
н3003О	—	—	—	638 768,48	97 583,93	—		
н3004О	—	—	—	638 756,24	97 585,68	—		

1	2	3	4	5	6	7	8	9
н3005О	—	—	—	638 753,28	97 565,02	—	Метод спутниковых геодезических измерений (определений)	√(0,10^2 + 0,10^2) = 0,10
н3006О	—	—	—	638 748,90	97 565,65	—		
н3007О	—	—	—	638 747,47	97 555,66	—		
н3002О	—	—	—	638 764,09	97 553,28	—		

2. Сведения о характеристиках объекта недвижимости с кадастровым номером 24:11:0090102:756 :

№ п/п	Наименование характеристики	Значение характеристики
1	2	3
1.	Вид объекта недвижимости	Здание
2.	Ранее присвоенный государственный учетный номер (инвентарный) здания, сооружения, объекта незавершенного строительства	—
3.	Кадастровый номер земельного участка (земельных участков), в границах которого (которых) расположены здание, сооружение, объект незавершенного строительства	24:11:0090102:225
4.	Уникальный учетный номер кадастрового квартала, в границах которого расположены здание, сооружение, объект незавершенного строительства	24:11:0090102
5.	Адрес здания, сооружения, объекта незавершенного строительства	—
5.1.	Сведения о местоположении здания, сооружения, объекта незавершенного строительства (при отсутствии адреса) в структурированном в соответствии с федеральной информационной адресной системой виде	—
5.2.	Дополнительные сведения о местоположении	—
6.	Иные сведения	—

3. Пояснения к сведениям об объекте недвижимости с кадастровым номером 24:11:0090102:756 :

1.	—

1. Сведения о характерных точках контура объекта недвижимости с кадастровым номером 24:11:0090102:757 :

Система координат МСК-167 (24) Зона № 4

Обозначение характерных точек границ	Содержатся в Едином государственном реестре недвижимости			Определены в ходе выполнения комплексных кадастровых работ			Метод определения координат	Формулы, примененные для расчета средней квадратической погрешности определения координат характерных точек (Mt), м, с подставленными в такие формулы значениями и итоговые (вычисленные) значения Mt, м
	координаты, м		Радиус, м	координаты, м		Радиус, м		
	X	Y	R	X	Y	R		
1	2	3	4	5	6	7	8	9
н3008О	—	—	—	638 609,78	97 598,99	—	Метод спутниковых геодезических измерений (определений)	√(0,10^2 + 0,10^2) = 0,10
н3009О	—	—	—	638 610,35	97 603,95	—		
н3010О	—	—	—	638 601,35	97 604,98	—		
н3011О	—	—	—	638 600,78	97 600,01	—		
н3008О	—	—	—	638 609,78	97 598,99	—		

2. Сведения о характеристиках объекта недвижимости с кадастровым номером 24:11:0090102:757 :

№ п/п	Наименование характеристики	Значение характеристики
1	2	3
1.	Вид объекта недвижимости	Здание
2.	Ранее присвоенный государственный учетный номер (инвентарный) здания, сооружения, объекта незавершенного строительства	—
3.	Кадастровый номер земельного участка (земельных участков), в границах которого (которых) расположены здание, сооружение, объект незавершенного строительства	24:11:0090102:225
4.	Уникальный учетный номер кадастрового квартала, в границах которого расположены здание, сооружение, объект незавершенного строительства	24:11:0090102

1	2	3
5.	Адрес здания, сооружения, объекта незавершенного строительства	—
5.1.	Сведения о местоположении здания, сооружения, объекта незавершенного строительства (при отсутствии адреса) в структурированном в соответствии с федеральной информационной адресной системой виде	—
5.2.	Дополнительные сведения о местоположении	—
6.	Иные сведения	—
3. Пояснения к сведениям об объекте недвижимости с кадастровым номером 24:11:0090102:757 :		
1.	—	

Сведения о зданиях, сооружениях, объектах незавершенного строительства, необходимые для исправления реестровых ошибок в сведениях об описании их местоположения

1. Сведения о характерных точках контура здания

вид объекта недвижимости (здание, сооружение, объект незавершенного строительства)

с кадастровым номером 24:11:0090102:3293 :

Система координат МСК-167 (24) Зона № 4

Обозначение характерных точек границ	Содержатся в Едином государственном реестре недвижимости			Определены в ходе выполнения комплексных кадастровых работ			Метод определения координат	Формулы, примененные для расчета средней квадратической погрешности определения координат характерных точек (Mt), м, с подставленными в такие формулы значениями и итоговые (вычисленные) значения Mt, м
	координаты, м		Радиус, м	координаты, м		Радиус, м		
	X	Y	R	X	Y	R		
1	2	3	4	5	6	7	8	9
3016	638 562,04	97 552,47	—	—	—	—	—	—
3017	638 553,56	97 553,06	—	—	—	—		
3018	638 552,81	97 542,39	—	—	—	—		
3019	638 561,29	97 541,79	—	—	—	—		
н3015О	—	—	—	638 561,73	97 548,13	—	Метод спутниковых геодезических измерений (определений)	√(0,10^2 + 0,10^2) = 0,10
н3012О	—	—	—	638 562,48	97 558,81	—		
н3013О	—	—	—	638 554,00	97 559,40	—		
н3014О	—	—	—	638 553,25	97 548,73	—		
н3015О	—	—	—	638 561,73	97 548,13	—		

2. Иные сведения об объекте недвижимости с кадастровым номером 24:11:0090102:3293 :

1.	—

3. Пояснения к сведениям об объекте недвижимости с кадастровым номером 24:11:0090102:3293 :

1.	—

Схема границ земельных участков

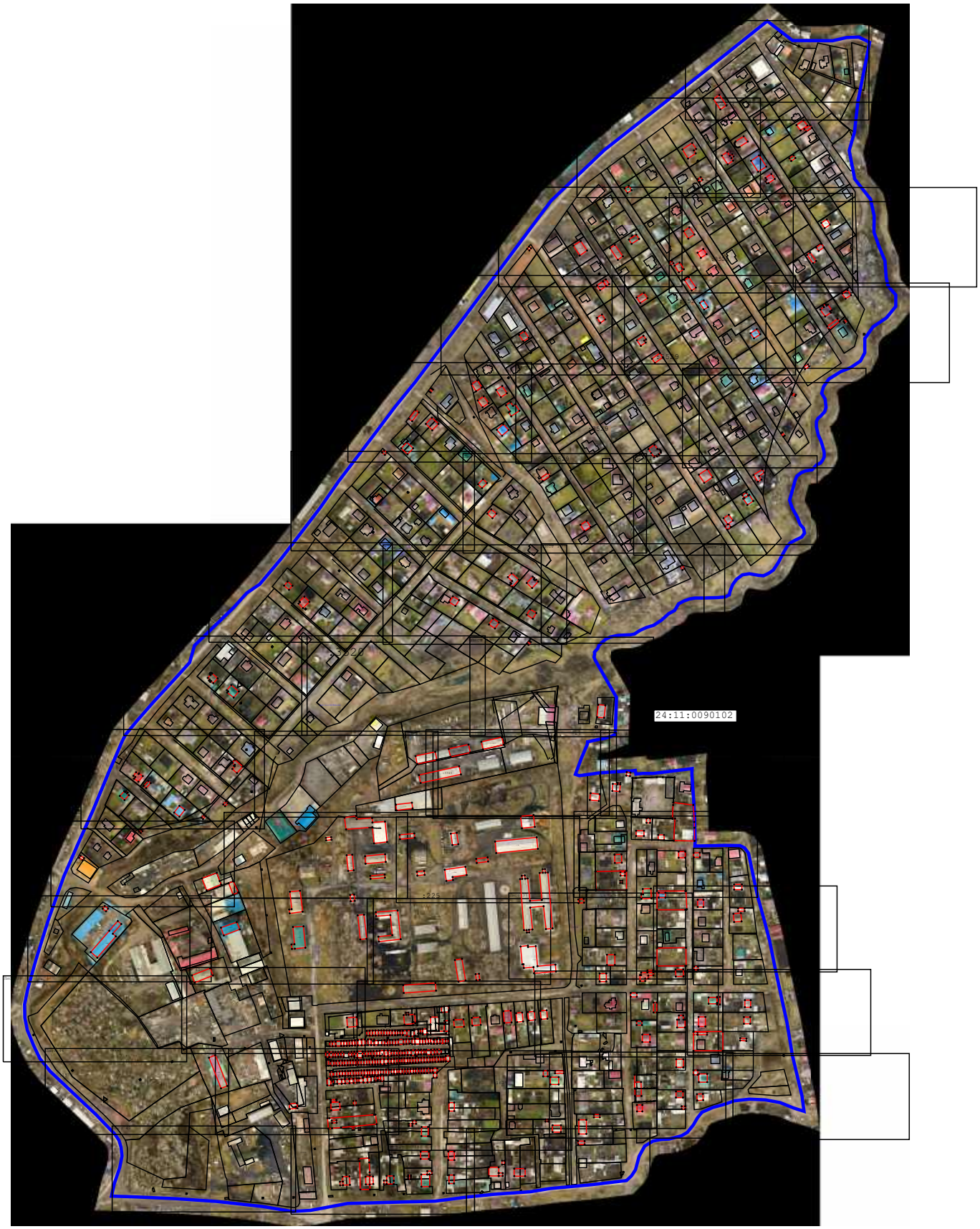

Масштаб 1:8 000

Схема границ земельных участков

Условные обозначения:

- Граница кадастрового квартала

24:11:0090102 - Номер кадастрового квартала

- характерная точка границы земельного участка, сведения ЕГРН о которой соответствуют требованиям, установленным в соответствии с частью 13 статьи 22 Федерального закона от 13 июля 2015 г. N 218-ФЗ "О государственной регистрации недвижимости"

- Существующая часть границы земельного участка. Часть контура здания, сооружения, объекта незавершенного строительства, образованного проекцией существующей наземной конструктивной конструкции

- Вновь образованная или уточненная часть границы земельного участка. Часть контура здания, сооружения, объекта незавершенного строительства, образованного проекцией новой наземной конструктивной конструкции

:1169 - Кадастровый номер объекта недвижимости

н2374У - Обозначение новой характерной точки границ земельного участка

1249 - Обозначение характерной точки границ земельного учатска местоположение которой не изменялось или было уточнено в результате комплексных кадастровых работ

Схема границ земельных участков

Масштаб 1:1 000

Схема границ земельных участков

Масштаб 1:1 000

Схема границ земельных участков

Масштаб 1:1 000

Схема границ земельных участков

Масштаб 1:1 000

Схема границ земельных участков

Масштаб 1:1 000

Схема границ земельных участков

Масштаб 1:1 000

Схема границ земельных участков

Масштаб 1:1 000

Схема границ земельных участков

Масштаб 1:1 000

Схема границ земельных участков

Масштаб 1:1 000

Схема границ земельных участков

Масштаб 1:1 000

Схема границ земельных участков

Масштаб 1:1 000

Схема границ земельных участков

Масштаб 1:1 000

Схема границ земельных участков

Масштаб 1:1 000

Схема границ земельных участков

Масштаб 1:1 000

Схема границ земельных участков

Масштаб 1:1 000

Схема границ земельных участков

Масштаб 1:1 000

Схема границ земельных участков

Масштаб 1:1 000

Схема границ земельных участков

Масштаб 1:1 000

Схема границ земельных участков

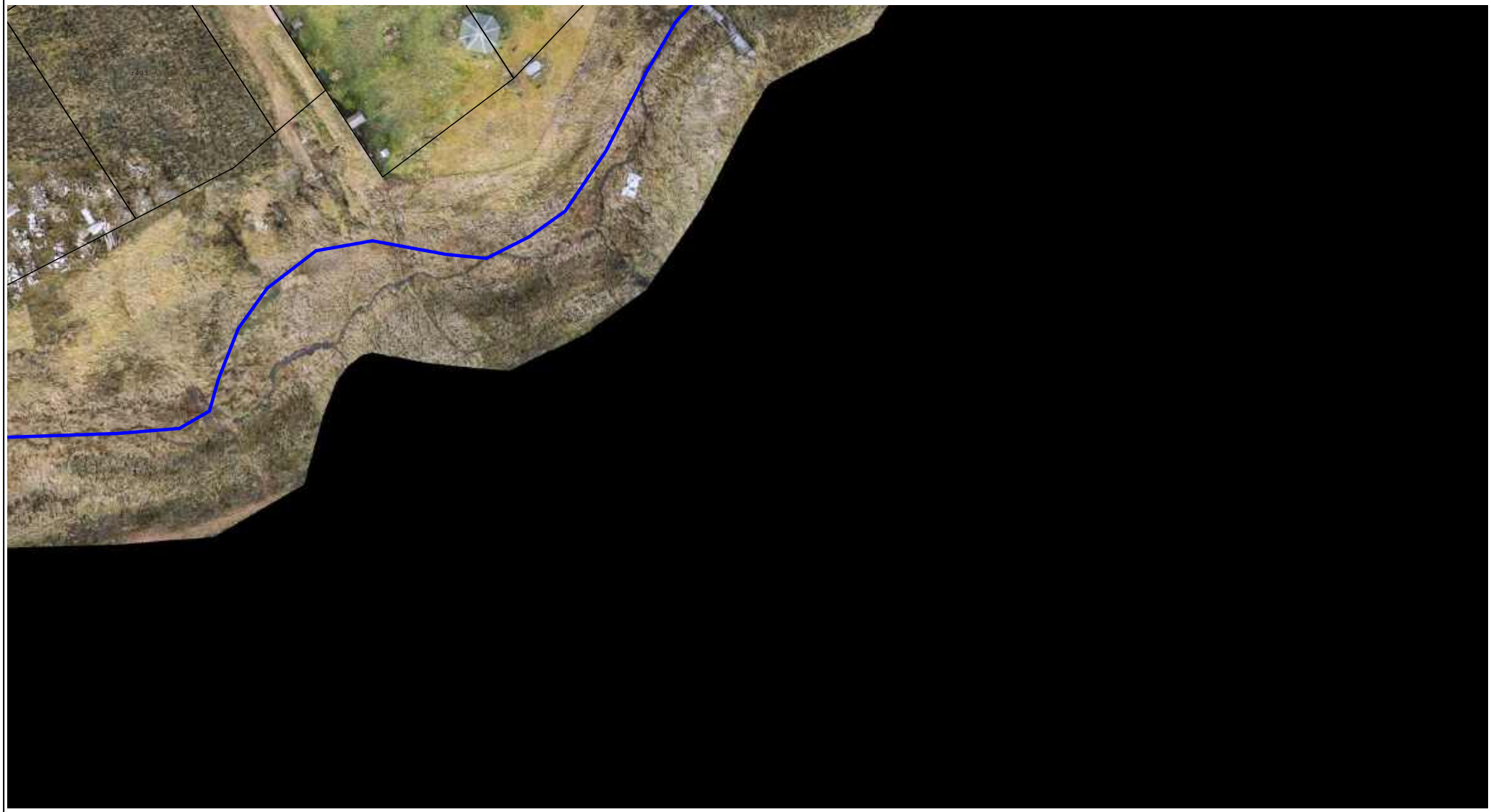

Масштаб 1:1 000

Схема границ земельных участков



Масштаб 1:1 000

Схема границ земельных участков

Масштаб 1:1 000

Схема границ земельных участков

Масштаб 1:1 000

Схема границ земельных участков

Масштаб 1:1 000

Схема границ земельных участков

Условные обозначения:

условные обозначения представлены на листе № 1

Схема границ земельных участков

Масштаб 1:1 000

Условные обозначения:

условные обозначения представлены на листе № 1

Схема границ земельных участков

Масштаб 1:1 000

Условные обозначения:

условные обозначения представлены на листе № 1

Схема границ земельных участков

Масштаб 1:1 000

Условные обозначения:

условные обозначения представлены на листе № 1

Схема границ земельных участков

Масштаб 1:1 000

Условные обозначения:

условные обозначения представлены на листе № 1

Схема границ земельных участков

Масштаб 1:1 000

Условные обозначения:

условные обозначения представлены на листе № 1

Схема границ земельных участков

Масштаб 1:1 000

Условные обозначения:

условные обозначения представлены на листе № 1

Схема границ земельных участков

Масштаб 1:1 000

Условные обозначения:

условные обозначения представлены на листе № 1

Схема границ земельных участков

Масштаб 1:1 000

Условные обозначения:

условные обозначения представлены на листе № 1

Схема границ земельных участков

Масштаб 1:1 000

Условные обозначения:

условные обозначения представлены на листе № 1

Схема границ земельных участков

Масштаб 1:1 000

Условные обозначения:

условные обозначения представлены на листе № 1

Схема границ земельных участков

Масштаб 1:1 000

Условные обозначения:

условные обозначения представлены на листе № 1

Схема границ земельных участков

Масштаб 1:1 000

Условные обозначения:

условные обозначения представлены на листе № 1

Схема границ земельных участков

Масштаб 1:1 000

Условные обозначения:

условные обозначения представлены на листе № 1

Схема границ земельных участков

Масштаб 1:1 000

Условные обозначения:

условные обозначения представлены на листе № 1

Схема границ земельных участков

Масштаб 1:1 000

Условные обозначения:

условные обозначения представлены на листе № 1

Схема границ земельных участков

Масштаб 1:1 000

Условные обозначения:

условные обозначения представлены на листе № 1

Схема границ земельных участков

Масштаб 1:1 000

Условные обозначения:

условные обозначения представлены на листе № 1

Схема границ земельных участков

Масштаб 1:1 000

Условные обозначения:

условные обозначения представлены на листе № 1

Схема границ земельных участков



Масштаб 1:1 000

Условные обозначения:

условные обозначения представлены на листе № 1

Схема границ земельных участков

Масштаб 1:1 000

Условные обозначения:

условные обозначения представлены на листе № 1

Схема границ земельных участков

Масштаб 1:1 000

Схема границ земельных участков

Масштаб 1:1 000

Условные обозначения:

условные обозначения представлены на листе № 1

Схема границ земельных участков

Масштаб 1:1 000

Условные обозначения:

условные обозначения представлены на листе № 1

Схема границ земельных участков

Масштаб 1:1 000

Условные обозначения:

условные обозначения представлены на листе № 1

Схема границ земельных участков

Масштаб 1:1 000

Условные обозначения:

условные обозначения представлены на листе № 1

Схема границ земельных участков

Масштаб 1:1 000

Условные обозначения:

условные обозначения представлены на листе № 1

Схема геодезических построений

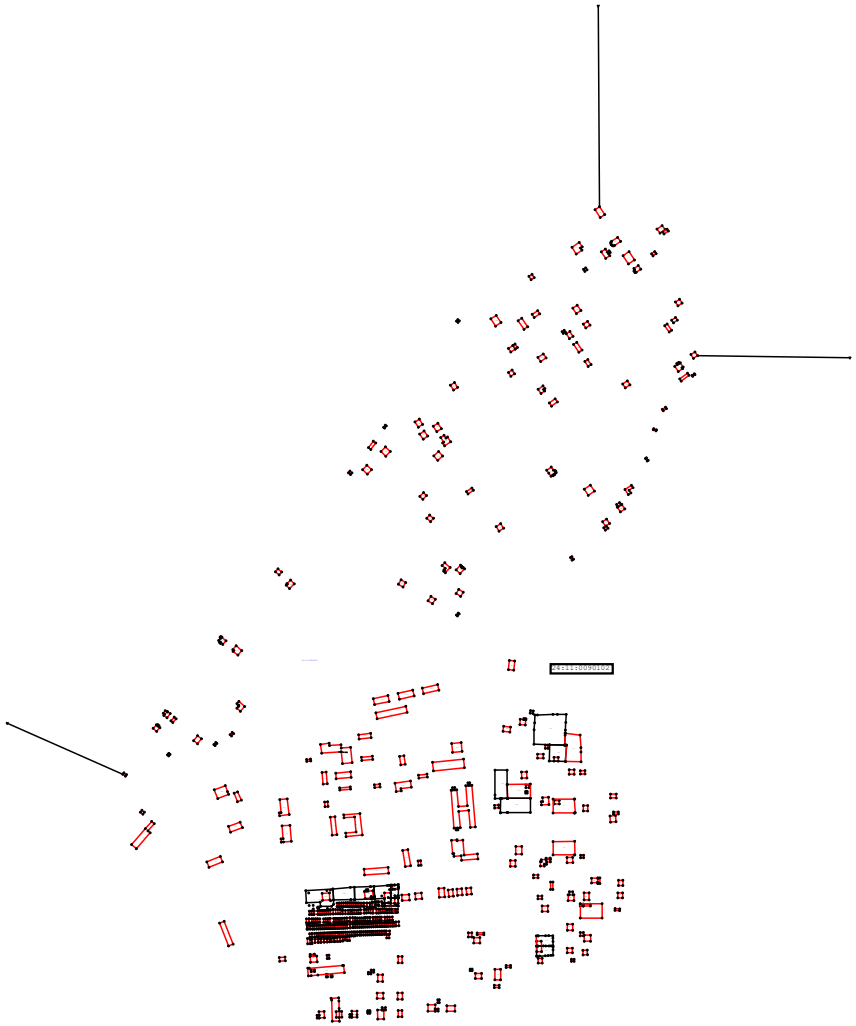

Схема геодезических построений

Условные обозначения:

- характерная точка границы земельного участка, сведения ЕГРН о которой соответствуют требованиям, установленным в соответствии с частью 13 статьи 22 Федерального закона от 13 июля 2015 г. N 218-ФЗ "О государственной регистрации недвижимости"

- Существующая часть границы земельного участка. Часть контура здания, сооружения, объекта незавершенного строительства, образованного проекцией существующей наземной конструктивной конструкции

- Вновь образованная или уточненная часть границы земельного участка. Часть контура здания, сооружения, объекта незавершенного строительства, образованного проекцией новой наземной конструктивной конструкции

:743 - Кадастровый номер объекта недвижимости

- Характерная точка контура здания, сооружения, объекта незавершенного строительства

н1703О - обозначения новой характерной точки границ земельного участка

- Пункт государственной геодезической сети

- Направления геодезических построений при определении координат характерных точек границ земельного участка